LIBRARY
WEATHER BUREAU
No. 10153.
Class

LIBRARY
SIGNAL OFFICE.

No 10153

Shelf

Case

ANNALES

DU

BUREAU CENTRAL MÉTÉOROLOGIQUE

DE FRANCE.

PLUIES EN FRANCE.

ΑΕΙ Ο ΘΕΟΣ ΓΕΩΜΕΤΡΕΙ

MINISTÈRE DE L'INSTRUCTION PUBLIQUE.

LIBRARY
JAN 2 1886
SIGNAL OFFICE

ANNALES

DU

BUREAU CENTRAL MÉTÉOROLOGIQUE

DE FRANCE,

PUBLIÉES

PAR E. MASCART,

DIRECTEUR DU BUREAU CENTRAL MÉTÉOROLOGIQUE.

ANNÉE 1883.

III.

PLUIES EN FRANCE.

OBSERVATIONS PUBLIÉES

AVEC LA COOPÉRATION DU MINISTÈRE DES TRAVAUX PUBLICS ET LE CONCOURS DE L'ASSOCIATION SCIENTIFIQUE.

QC
989
.F8
A56
année
1883
pt.3

PARIS,

GAUTHIER-VILLARS, IMPRIMEUR-LIBRAIRE,

Quai des Augustins, 55.

1885

LIBRARY
N.O.A.A.
pt. of Commerce

SUR LE

RÉGIME DES PLUIES EN FRANCE

PENDANT L'ANNÉE 1883;

PAR M. TH. MOUREAUX.

Introduction.

Publication des observations. — Les observations de pluies recueillies en France pendant l'année 1883 sont publiées d'après la méthode adoptée pour les années précédentes. La France a été divisée en quatre grandes régions naturelles, correspondant aux quatre versants de la mer du Nord, de la Manche, de l'Océan et de la Méditerranée; les versants ont été subdivisés en bassins principaux, et chaque bassin principal en bassins secondaires. Le nombre des pluviomètres, qui était de 981 en 1877, de 1069 en 1878, de 1111 en 1879, de 1290 en 1880, de 1497 en 1881, de 1582 en 1882, s'élève à 1716 en 1883.

La répartition des stations sur les divers bassins est indiquée par le Tableau suivant, dressé d'après le résumé qui termine le Volume :

TABLEAU I. — NOMBRE DE STATIONS PAR BASSINS EN 1883.

	Stations.
Versant de la mer du Nord.	
Bassins du Rhin, de la Meurthe et de la Moselle	61
Bassins de la Meuse, de la Chiers et de la Sambre	38
Bassins de l'Escaut, de la Lys, de l'Yser et de l'Aâ	40
Versant de la Manche.	
Bassins de la Canche, de la Somme, de la Béthune, etc	34
Bassin de la Seine :	
Bassin de l'Yonne	63
» de la Seine supérieure	54
» de la Seine, entre Montereau et le confluent de l'Oise	34
» de la Marne	49
» de l'Aisne	28
» de l'Oise	20
» du Loing	16
A reporter	437

	Stations.
Report	437
Région de la Beauce et bassin de l'Eure	24
Bassin de la Seine inférieure, au-dessous du confluent de l'Oise	33
Bassins entre la Seine et la pointe de Bretagne :	
Bassins de la Touque, de la Dive, de l'Orne, de la Vire et de la Douve	38
Bassins entre le Cap de la Hague et la Pointe de Bretagne	28
Versant de l'Océan.	
Petits bassins du sud de la Bretagne	38
Bassin de la Vilaine	40
Bassin de la Loire :	
Bassin de la Loire supérieure	60
» de l'Allier	33
» du Cher	51
» de l'Indre	13
» de la Creuse	29
» de la Vienne	36
» de la Loire, du Bec-d'Allier à Angers	43
» du Loir	32
» de la Sarthe	44
» de la Mayenne	23
» de la Loire inférieure (R. D.)	9
» de la Loire inférieure (R. G.)	27
Bassins entre la Loire et la Gironde :	
Bassins de la Sèvre niortaise et de la Vie	29
Bassin de la Charente	29
Bassin de la Gironde :	
Bassin de la Dordogne	37
» du Lot	30
» du Tarn et de l'Aveyron	32
» de la Garonne, cours supérieur, et affluents des Pyrénées	31
» de la Garonne au-dessous de Toulouse, bassins du Gers et de la Baïse, bassin de la Gironde	50
Bassins entre la Gironde et les Pyrénées :	
Petits bassins entre la Gironde et l'Adour	17
Bassin de l'Adour	40
Versant de la Méditerranée.	
Bassins entre les Pyrénées et le Rhône :	
Bassins du Tech, de la Tet et de l'Agly	36
Bassin de la Sègre	3
» de l'Aude	25
Bassins de l'Orb, de l'Hérault, du Lez et du Vidourle	25
Bassin du Rhône :	
Bassin de la Saône	78
» du Doubs	27
» du Rhône proprement dit, cours moyen	47
» de l'Isère	22
» de la Durance	47
» de l'Ardèche, de la Cèze et du Gard	8
» du Rhône proprement dit, cours inférieur	27
Région de Nice :	
Petits bassins entre le Rhône et les Alpes	34
Corse	1
Total	1716

Dans le Tableau ci-dessous, les stations ont été classées par départements; afin qu'on puisse comparer la situation actuelle avec celle de l'année précédente, nous rappelons les nombres de 1882 à côté de ceux de 1883.

TABLEAU II. — NOMBRE DE STATIONS PAR DÉPARTEMENTS.

Départements.	1882.	1883.	Départements.	1882.	1883.	Départements.	1882.	1883.
			Report	466	522	*Report*	1041	1099
Ain	16	17	Finistère	12	11	Nord	27	33
Aisne	8	8	Gard	1	1	Oise	10	14
Allier	29	33	Garonne (Haute-)	13	13	Orne	23	22
Alpes (Basses-)	21	24	Gers	16	16	Pas-de-Calais	22	24
Alpes (Hautes-)	16	18	Gironde	35	38	Puy-de-Dôme	17	17
Alpes-Maritimes	5	6	Hérault	30	29	Pyrénées (Basses-)	16	20
Ardèche	3	3	Ille-et-Vilaine	32	32	Pyrénées (Hautes-)	12	12
Ardennes	18	19	Indre	7	6	Pyrénées-Orientales	37	38
Ariège	8	21	Indre-et-Loire	31	30	Rhône	17	17
Aube	49	41	Isère	11	7	Saône (Haute-)	10	10
Aude	25	26	Jura	1	2	Saône-et-Loire	32	34
Aveyron	5	5	Landes	9	9	Sarthe	42	40
Belfort	2	3	Loir-et-Cher	19	20	Savoie	2	16
Bouches-du-Rhône	38	38	Loire	22	23	Savoie (Haute-)	17	22
Calvados	20	27	Loire (Haute-)	11	8	Seine	7	12
Cantal	8	7	Loire-Inférieure	37	26	Seine-Inférieure	33	35
Charente	8	15	Loiret	18	17	Seine-et-Marne	19	24
Charente-Inférieure	15	15	Lot	27	29	Seine-et-Oise	15	16
Cher	7	31	Lot-et-Garonne	4	4	Sèvres (Deux-)	30	31
Corrèze	7	7	Lozère	23	28	Somme	4	5
Corse	6	4	Maine-et-Loire	5	4	Tarn	8	8
Côte-d'Or	38	43	Manche	15	13	Tarn-et-Garonne	14	19
Côtes-du-Nord	15	14	Marne	43	46	Var	7	5
Creuse	33	30	Marne (Haute-)	26	27	Vaucluse	16	17
Dordogne	2	2	Mayenne	25	25	Vendée	13	17
Doubs	24	23	Meurthe-et-Moselle	24	32	Vienne	13	11
Drôme	2	2	Meuse	19	20	Vienne (Haute-)	13	23
Eure	18	20	Morbihan	29	31	Vosges	23	40
Eure-et-Loir	20	20	Nièvre	30	30	Yonne	42	35
A reporter	466	522	*A reporter*	1041	1099	Totaux	1582	1716

Le Tableau II montre que le nombre des stations pluviométriques s'est accru de 134 pendant l'année 1883; l'augmentation porte principalement sur les départements suivants : Allier, Ariège, Calvados, Charente, Cher, Meurthe-et-Moselle, Nord, Savoie, Savoie (Haute-), Seine-et-Marne, Tarn-et-Garonne, Vendée, Vienne (Haute-), Vosges. Nous continuons à publier les observations faites dans les phares et communiquées par l'Administration des Phares et Balises; enfin nous avons ajouté les résultats des stations établies par le service des Ponts et Chaussées en différents points de Paris.

L'extension du réseau, signalée les années précédentes, continue donc à progresser; toutefois la Carte des stations est encore incomplète dans les dépar-

tements suivants : Alpes-Maritimes, Aisne, Aveyron, Cantal, Corrèze, Corse, Isère, Maine-et-Loire, Saône (Haute-), Somme, Tarn, Var. Le service reste à organiser de toutes pièces dans les départements de l'Ardèche, de la Dordogne, de la Drôme, du Gard, du Jura, de Lot-et-Garonne, pour lesquels nous n'avons à peu près d'autres observations que celle de l'École normale primaire d'instituteurs ([1]).

Le Tableau résumé qui termine le présent volume contient, comme l'année dernière, les relevés mensuels pour toutes les stations dont les observations sont parvenues au Bureau central météorologique, directement ou par l'intermédiaire du Service hydrométrique du bassin de la Seine; on a maintenu, comme dans les volumes précédents, les totaux trimestriels et le total de l'année; enfin la dernière colonne du Tableau se rapporte au nombre annuel de jours de pluie constaté dans chacune des stations qui ont fourni des observations complètes. Cette dernière indication est donnée à titre de renseignement; elle paraît malheureusement insuffisante pour un grand nombre de stations. Signalons encore les nombreuses lacunes qui se montrent dans la colonne de la hauteur totale annuelle de la pluie : sur les 1716 stations dont se compose le réseau actuel, 467 ont fourni des relevés incomplets; il convient, il est vrai, de retrancher de ce nombre les stations, au nombre de 130, organisées dans le courant de l'année, et dont les premiers mois font nécessairement défaut; mais il en reste encore près de 340, soit 1 sur 5, où les observations ont été interrompues pendant un temps plus ou moins long.

L'attention a été appelée sur ce point lors de la dernière réunion des délégués des Commissions météorologiques. La plupart des lacunes signalées étant causées par l'absence de l'observateur pendant les congés scolaires, on a proposé de confier, dans ce cas, l'observation du pluviomètre à un ou plusieurs élèves de l'école communale, préalablement exercés à ce travail. Cette mesure, appliquée déjà en 1884 par plusieurs Commissions, donne les meilleurs résultats. Lorsque l'observateur s'absente sans qu'il lui soit possible de se faire suppléer, on peut lui recommander de mesurer, à son retour, la pluie trouvée dans le pluviomètre, en ayant soin d'indiquer sur le Tableau la période à laquelle cette quantité d'eau correspond. Ce procédé ne remplace pas complètement l'observation journalière, à laquelle on ne doit renoncer que dans le cas de nécessité absolue, mais il a l'avantage de diminuer l'inconvénient des lacunes, qui enlèvent une grande partie de leur valeur aux nombres fournis pour le reste de l'année.

([1]) Au commencement de 1884, 20 stations ont été établies dnas la Somme, et 9 dans le Var; le service est actuellement en voie d'organisation ou d'amélioration dans les départements des Alpes-Maritimes et du Gard. (Mars 1885.)

Dans l'impossibilité matérielle de publier le détail de toutes les observations, on s'est borné à publier *in extenso* les relevés journaliers d'environ 920 stations convenablement choisies, d'après leur situation topographique, et en tenant compte de la qualité et de la régularité des observations. Dans les pays montagneux, le nombre des stations maintenues pour le détail est comparativement plus grand que dans les plaines, et la réduction n'a pas porté sur les régions où les pluviomètres sont encore clairsemés.

Comme dans les Volumes précédents, les hauteurs de pluies sont exprimées en nombres ronds de millimètres, et le total mensuel est, en chaque cas, non pas celui des nombres inscrits aux différentes dates dans les Tableaux, mais la somme exacte des pluies partielles consignées par les observateurs. On a indiqué par un zéro les hauteurs inférieures à $0^{mm},5$; un point indique qu'il n'est pas tombé d'eau; enfin, lorsque des lacunes se sont présentées, on a laissé en blanc les dates correspondantes. Ajoutons que les observations sont faites à 8^h ou 9^h du matin, quelquefois à midi, et que le nombre inscrit à une date donnée représente généralement la pluie tombée depuis la veille.

Dans le Tableau résumé, l'altitude des stations est inscrite à la première colonne; lorsque cette indication n'a pas été fournie par l'observateur, nous donnons, à titre de renseignement, les cotes de la Carte de l'État-Major. Ces cotes, qui représentent l'altitude du lieu, et non celle du pluviomètre, comportent nécessairement quelque incertitude; pour les distinguer, on les a fait suivre d'un astérisque.

Construction des Cartes. — Le présent Volume est accompagné de cinq Planches comprenant 17 Cartes, savoir : la Carte de la pluie totale tombée pendant l'année, 12 Cartes mensuelles et 4 Cartes trimestrielles.

Nous étudierons plus loin chacune de ces Cartes; disons seulement que les courbes qui limitent les hachures passent approximativement par les points où la quantité d'eau tombée est la même; elles sont tracées de 50^{mm} en 50^{mm} sur les Cartes mensuelles, de 100^{mm} en 100^{mm} sur les Cartes trimestrielles, et de 200^{mm} en 200^{mm} sur la Carte annuelle.

Premier trimestre de 1883.

Cette période est la plus sèche de l'année sur le versant de la mer du Nord et dans les régions de l'est de la France; elle correspond, au contraire, à la saison la plus pluvieuse dans les bassins de l'Ardèche et de l'Hérault. En Bretagne, les pluies tombées pendant ces trois mois sont également considérables.

Janvier. — Les mois de novembre et décembre 1882 avaient été excessivement

humides; des pluies prolongées, survenues dans toute la moitié nord de la France pendant cette longue période, avaient provoqué les crues des cours d'eau et causé de nombreuses inondations; le 5 janvier 1883, le niveau de la Seine à Paris, au pont d'Austerlitz, s'élevait à $6^{m},24$, surpassant de $0^{m},12$ la grande crue du 7 décembre précédent.

Le régime des vents d'Ouest règne sur la France occidentale pendant les premiers jours de janvier, et les pluies, faibles d'ailleurs, tombent seulement dans les régions du Nord et de l'Est. Du 6 au 8, le baromètre est très élevé, et les vents faibles en France; mais, à partir du 9 et jusqu'au 14, une zone de faibles pressions s'étend de Gibraltar aux îles Britanniques et amène en France le régime des vents du Sud ou du Sud-Est. A cette situation atmosphérique correspond une distribution spéciale des pluies, que nous avons signalée déjà dans les Volumes précédents : les régions méditerranéennes reçoivent de grandes quantités d'eau. Dès le 9, en effet, les pluies commencent à tomber sur le versant occidental des Cévennes, dans les bassins de l'Hérault et de l'Ardèche, et dans la région de Nice; c'est seulement le 11 que la pluie s'étend au bassin de l'Aude et aux petits bassins des Pyrénées orientales. Des averses torrentielles tombent dans le Midi jusqu'au 14; on recueille 358^{mm} d'eau dans la partie haute du bassin du Tarn, 423 dans la montagne Noire, vers la source de l'Agout, 475 dans le bassin de l'Orb, 277 dans le bassin de la Cèze, 180 à la Seyne, près de Toulon. Comme il arrive généralement dans ces conditions spéciales, les chutes d'eau sont insignifiantes ou nulles sur le versant nord des Pyrénées, dans le bassin de l'Adour et sur tout le pays au nord du Plateau central. Du 16 au 24, le régime des hautes pressions règne en France, et les pluies ne sont signalées nulle part.

Le 25, une baisse barométrique de plus de 20^{mm} se produit sur la Manche; en même temps une dépression secondaire se forme vers le pas de Calais : la neige tombe presque partout en France. Le 26, les faibles pressions ont leur centre sur la mer du Nord, et une tempête d'Ouest règne sur nos côtes de la Manche et de l'Océan. Le régime des faibles pressions dans le Nord persiste jusqu'au 30 et amène, dans les différentes régions, des pluies qui n'atteignent un peu d'importance qu'en Bretagne et sur les pentes nord du Plateau central.

Les totaux mensuels les plus élevés ont été recueillis sur le versant sud des Cévennes; une zone supérieure à 300^{mm} s'étend depuis la montagne Noire jusqu'aux monts du Vivarais; on a recueilli 234^{mm} d'eau à Vals, 358^{mm} à Lodève, 457^{mm} à Fraïsse, 493^{mm} au Poujol (Hérault); il en est tombé près de 200^{mm} sur les Alpes-Maritimes. On voit encore (*Pl. II, fig.* 1) des maxima supérieurs à 100^{mm} sur les Pyrénées, sur le versant occidental des monts du Limousin et de la chaîne des Puys, sur les collines de Saintonge, en Bretagne, dans le Bocage normand, en Savoie, sur le Jura, et au sommet du Morvan. Les vallées de la Saône, de la Loire supérieure, de l'Allier, du Cher supérieur, de la Garonne, correspondent à

des minima inférieurs à 50^{mm}; il en est de même en différents points du bassin de la Seine. Dans la plus grande partie des bassins de la Seine et de la Loire, les hauteurs d'eau recueillies en janvier sont comprises entre 50^{mm} et 100^{mm}.

C'est dans la région du Nord-Ouest, en Bretagne et sur les affluents de la rive droite de la Loire, que la pluviosité est maximum : on y compte de 14 à 16 jours de pluie; on en trouve de 10 à 12 dans les bassins de la Seine, de la Loire, de l'Adour, de la Saône et sur le versant de la mer du Nord; 8 à 10 dans les bassins de la Garonne, de l'Aude, du Rhône moyen; 7 ou 8 dans les bassins de l'Hérault, de l'Ardèche, du Rhône inférieur, dans la région de Nice, et 4 ou 5 seulement dans les Pyrénées orientales.

Février. — Le 31 janvier, une forte dépression, venue brusquement pendant la nuit, a son centre à la Pointe de Bretagne; le baromètre tombe à 738^{mm} à Brest, et une violente tempête de Sud-Est règne sur nos côtes de l'Océan, où tombent des pluies abondantes, ainsi que dans les bassins de l'Adour, de la Durance, de l'Ardèche, du Rhône inférieur et sur les Alpes maritimes; il ne pleut pas sur les Pyrénées orientales.

Le 1er février au soir, une seconde dépression, également importante, a son centre au sud-ouest de l'Angleterre, et ramène en France le régime des vents du Sud-Ouest; elle disparaît le 4 par le nord de l'Europe. Les pluies correspondant à cette bourrasque tombent principalement en Bretagne, sur la côte de l'Océan, sur le versant ouest du Plateau central et dans les bassins de la Saône et du Doubs. Du 4 au 7, le baromètre est élevé et le beau temps règne en France, mais du 8 au 15 une série de dépressions se succèdent sur les îles Britanniques, et les vents soufflent d'entre Sud et Ouest dans nos régions : les pluies tombent surtout en Bretagne; à l'Observatoire de Brest, on a recueilli 104^{mm} d'eau le 10. Une zone de hautes pressions s'établit ensuite sur la France, et le beau temps persiste jusqu'à la fin du mois.

C'est en Bretagne qu'ont été relevées les plus grandes quantités d'eau en février : 236^{mm} à Châteaulin, 280^{mm} à Brest; sur le versant méridional des Cévennes, les totaux sont supérieurs à 150^{mm}. Des maxima compris entre 100^{mm} et 150^{mm} se montrent dans le bassin de l'Adour, sur les montagnes du Limousin, sur les collines de l'Artois et dans la région de Nice. Le minimum absolu (moins de 25^{mm}) forme une zone qui comprend le bassin de l'Aude et les Pyrénées orientales. L'influence bien connue de l'altitude sur la distribution des pluies ne semble pas s'être manifestée nettement pendant ce mois, car dans la vallée de la Saône, qui correspond habituellement à un minimum, la quantité d'eau tombée est plus grande que sur le plateau de Langres et que sur les montagnes du Jura (voir *Pl. II, fig.* 2).

Comme en janvier, le nombre maximum de jours de pluie, 12 à 15, se montre

en Bretagne et sur les affluents de la rive droite de la Loire; on en compte de 8 à 10 dans le bassin de la Seine, 6 à 8 dans les bassins de la Garonne, du Rhône, du Rhin, 4 ou 5 dans la région de Nice, et 1 ou 2 seulement sur les Pyrénées orientales.

Mars. — Le mois de mars a été très froid en France; sa température moyenne est la plus faible de l'hiver 1882-83.

Le beau temps signalé à la fin de février persiste encore pendant les premiers jours de mars; mais, le 6, les basses pressions envahissent l'Europe centrale, et la période du 6 au 13 correspond au régime des vents froids du Nord sur l'Europe occidentale. La neige, signalée dès le 6 sur les versants de la Manche et de la mer du Nord, se propage peu à peu à l'intérieur, et le 8 elle tombe sur la France entière, mais principalement au nord du Plateau central. Le 15, une dépression secondaire a son centre vers Cherbourg; c'est en Normandie et dans les régions basses du bassin de la Seine que tombent les plus grandes quantités d'eau.

Le groupe de pluies le plus intéressant du mois se rattache à une bourrasque venue de l'Océan au large de l'Espagne, et dont le centre s'est transporté vers le golfe de Gênes du 17 au 20, en suivant la chaîne des Pyrénées. Le 19 au matin, le centre de la dépression étant vers Bayonne, les vents soufflent de l'Est sur la Méditerranée, du Nord-Est sur la Manche et l'Océan. Sous l'influence du voisinage de la mer, la pluie tombe d'abord dans la Seine inférieure et dans les petits bassins du nord de la Bretagne; mais c'est principalement, comme de coutume, sur le versant méridional des Cévennes que les hauteurs d'eau sont le plus considérables; les pluies, signalées dès le 17, y persistent jusque après l'éloignement du centre de la dépression vers l'Est. Dans le bassin de l'Hérault, les pluies commencent le 18, tandis que sur les versants ouest et nord du Plateau central et dans le bassin de l'Adour, elles tombent seulement à partir du 19, alors que, le centre s'étant éloigné vers l'Est, la rotation du vent amène sur ces régions le courant de Nord-Ouest, qui y est généralement pluvieux, lorsque l'atmosphère est ainsi troublée. Comme d'habitude encore, il ne tombe pas d'eau dans le bassin de la Saône, sur le versant de la mer du Nord, et dans presque toute la région située au nord des dernières ramifications du Plateau central.

Du 21 au 25, les pressions décroissent en France du Nord au Sud et les vents soufflent de l'Est; les pluies ne tombent que dans les régions du Midi.

Du 25 au 28 le retour du régime des vents du Nord-Ouest ramène un nouveau groupe de pluies dans les bassins de la Garonne et de l'Adour, et sur le versant ouest du Plateau central. Enfin, le 31, le centre d'une dépression secondaire se montre sur le golfe de Gascogne, en même temps qu'une dépression principale a son centre au nord des îles Britanniques. Les pluies tombent vers l'embou-

chure de la Loire sous l'influence des deux courants opposés, et sur le versant méridional des Cévennes, directement exposé à l'action du vent de Sud-Est; il ne pleut pas dans le bassin de l'Adour, au voisinage du centre.

Les plus grandes hauteurs d'eau ont été relevées sur le versant sud des Cévennes, vers la source du Gard (103^{mm}); on voit encore des maxima supérieurs à 150^{mm}, mais de peu d'étendue, dans le voisinage de Toulon, et à Hendaye au fond du golfe de Gascogne. Il est tombé plus de 100^{mm} d'eau sur la rive gauche de l'Adour, sur la montagne Noire, les monts du Vivarais, la région supérieure du bassin de la Dordogne, le Jura, les Vosges, le haut Morvan. Les totaux mensuels sont inférieurs à 50^{mm} le long de la côte de l'Océan entre Rochefort et Brest, dans les régions basses des bassins de la Loire et de la Seine, dans les vallées de la Saône, de la Meuse supérieure, de la Garonne, et sur la côte de la Méditerranée à l'ouest de Marseille (voir *Pl. II, fig.* 3).

On compte 10 à 12 jours de pluie en Bretagne, dans les bassins de la Loire, de l'Adour, de la Saône, du Rhône moyen; 8 à 10 sur le versant de la mer du Nord, dans le bassin de la Seine, dans la région de Nice, 6 à 8 dans le bassin du Rhône inférieur et sur les affluents de la Garonne qui descendent du Plateau central, 5 ou 6 dans le bassin de l'Hérault et sur les Pyrénées orientales.

Les pluies du premier trimestre de 1883 sont figurées (*Pl. V, fig.* 1). Les totaux les plus élevés ont été recueillis sur le versant méridional des Cévennes; une région où les pluies sont supérieures à 400^{mm} s'étend depuis la montagne Noire jusque vers le Mezenc; pendant les trois premiers mois de l'année, il est tombé 679^{mm} à Vialas (bassin de la Cèze) et 691^{mm} au Poujol (bassin de l'Orb). A la pointe de Bretagne, sur les Basses-Pyrénées et sur les Alpes-Maritimes, on trouve encore des régions où la pluie, quoique moindre que sur les Cévennes, dépasse encore 400^{mm}. Les hauteurs d'eau sont supérieures à 200^{mm} dans le bassin de l'Adour, sur le versant océanien du Plateau central, sur les monts du Forez, en Savoie, sur le Jura, les Vosges, au sommet du Morvan, et le long de la côte de la Manche. Dans la presque totalité des bassins de la Seine, de la Loire et de la Saône, les pluies sont comprises entre 100^{mm} et 200^{mm}. Les régions où il est tombé moins de 100^{mm} d'eau sont rares et de très faible étendue : on en rencontre sur les monts Faucilles, dans la vallée de la Loire supérieure, en quelques points de la vallée de l'Ariège au-dessous de Foix, sur les Pyrénées-Orientales et dans le bassin de l'Aude.

Deuxième trimestre de 1883.

Les pluies sont encore très abondantes dans le midi de la France, pendant le deuxième trimestre de 1883. Cette période est la plus humide de l'année dans le

bassin entier de la Garonne, dans les bassins de l'Adour, du Rhône inférieur, de la Durance, dans la région de Nice et sur les Pyrénées-Orientales. Au contraire, cette saison est la plus sèche dans le bassin de la Loire et en Bretagne.

Avril. — Ce mois est très humide sur tout le littoral de la Méditerranée; il est froid et relativement sec dans les régions du Nord. La faible dépression signalée le 31 mars sur la côte de l'Océan s'est transportée sur les Pyrénées le 1er avril, en étendant son action jusqu'au golfe de Gênes : les pluies tombent dans les régions du Midi. A partir du 4, une zone de hautes pressions s'établit sur l'Europe occidentale et y persiste jusqu'au 12. Le 12 et le 13, des pressions relativement faibles ont leur centre sur l'Italie méridionale, et les vents soufflent du Nord en France : les pluies sont localisées aux bassins de la Garonne proprement dite et de l'Adour.

Le 15 avril, une dépression apparaît sur l'Écosse; son action s'étend peu à peu jusqu'à la France, et le 18 la pluie commence à tomber en Bretagne. Le 19, une dépression secondaire se montre sur la Manche à l'ouest de Cherbourg; elle traverse la France du Nord-Ouest au Sud-Est, et le 20 au matin, une zone où le baromètre n'atteint pas 756mm s'étend depuis la Sardaigne jusqu'à la Suisse. Ce mouvement secondaire cause dans les régions du Midi, comme cela arrive fréquemment, des pluies énormes qui tombent d'abord dans le bassin de la Garonne, puis se propagent sur le versant sud des Cévennes. Le 23 et le 24, les mêmes régions sont encore atteintes par des pluies dues à une nouvelle dépression secondaire qui se dirige également du golfe de Gascogne vers la Méditerranée.

Le 27, une vaste zone de basses pressions s'étend sur l'Océan Atlantique depuis les Açores jusqu'au nord des îles Britanniques; les vents en France soufflent partout du Sud-Est, et c'est encore sur le versant de la Méditerranée que tombent d'abord les pluies. Du 28 au 30, une série de mouvements secondaires se forment dans la dépression principale et causent des pluies sur la France entière, mais principalement dans le Midi et sur le versant de la mer du Nord; il tombe peu d'eau sur le versant de la Manche.

La prédominance des vents du Sud ou du Sud-Est en France pendant les périodes pluvieuses commande la distribution des pluies d'avril. La carte (*Pl. II, fig.* 4) montre que les hauteurs d'eau décroissent assez régulièrement du Sud-Sud-Est au Nord-Nord-Ouest. Le maximum absolu se trouve, comme déjà les mois précédents, sur la montagne Noire (Fraïsse, 247mm); une zone de pluies supérieures à 150mm s'étend d'ailleurs sur toute la chaîne des Cévennes; on trouve des maxima supérieurs à 100mm sur le versant nord des Pyrénées, sur les Alpes-Maritimes et sur les monts du Limousin. Les régions du Nord, au contraire, correspondent aux moindres hauteurs d'eau : les totaux mensuels sont inférieurs à 40mm sur la presque totalité des bassins de la Seine et de la Loire.

Ce mois est un de ceux où le nombre des jours de pluie est le plus uniforme en France; on en compte 8 à 10 sur le versant de la mer du Nord, dans les bassins de la Garonne, de l'Adour, de la Saône; 6 à 8 dans les bassins de la Seine et de la Loire, et en Bretagne; 5 ou 6 sur le littoral de la Méditerranée.

Mai. — Du 1er au 2, une dépression secondaire traverse le milieu de la France de l'Ouest à l'Est, et amène des pluies sur tout le pays situé à droite de sa trajectoire, c'est-à-dire dans les régions du Centre et du Midi. Ces pluies sont surtout considérables dans les bassins de la Sèvre niortaise, de la Charente, et sur le versant océanien du Plateau central; il ne pleut pas dans les régions du Nord.

Du 3 au 10, une série de mouvements secondaires se forment en France, et maintiennent le temps à la pluie dans les différentes régions.

Le 15, la situation atmosphérique, si troublée jusque-là, s'améliore : les centres de dépressions passent au nord de l'Europe et une zone de hautes pressions s'établit en France où elle persiste jusqu'au 25: cette période correspond à une série de beaux temps.

Le 25, le baromètre commence à baisser sur les îles Britanniques, et la baisse s'étend à toute la France le 26. De nombreux orages, fréquemment accompagnés de pluies torrentielles, éclatent dans les différentes régions. Le régime ordinaire des basses pressions sur les îles Britanniques persiste ensuite et amène des pluies qui tombent principalement au nord du Plateau central et durent jusqu'à la fin du mois.

C'est encore, comme en avril, dans les régions du Midi que les hauteurs de pluie sont le plus élevées; le maximum absolu se trouve à Draguignan (196^{mm}). Des totaux supérieurs à 100^{mm} se montrent sur la montagne Noire, sur les Cévennes, sur le versant occidental du Plateau central, le long de la côte de l'Océan depuis Bayonne jusqu'au bassin de la Charente, et dans l'Est sur les montagnes du Jura. Dans le bassin de la Seine, dans les plaines de la Loire, dans la vallée de la Saône au-dessous de Châlon, dans les vallées supérieures de la Loire et de l'Allier, et sur le littoral de la Méditerranée entre Perpignan et Toulon, les totaux sont inférieurs à 50^{mm} (voir *Pl. III, fig.* 1).

Le nombre des jours de pluie est de 8 à 10 le long de la côte de l'Océan, dans le bassin de la Garonne, dans les bassins de la Saône et du Rhône moyen, 6 à 8 sur les versants de la mer du Nord et de la Manche, 5 à 7 dans le bassin du Rhône inférieur et sur le littoral de la Méditerranée.

Juin. — La température est très élevée en France pendant les premiers jours du mois; le 4, le thermomètre atteint 30° dans la région du Sud-Ouest, en même temps qu'une baisse du baromètre se produit sur l'Atlantique.

Des orages nombreux éclatent du 4 au 8 dans les différentes régions de la France; ceux qui sont survenus dans la région du Sud-Ouest sont surtout remarquables par les pluies torrentielles qui les ont accompagnés. Du 4 au 6, il tombe 156^{mm} d'eau sur le plateau de Lannemezan, 144^{mm} au Pic du Midi, 121^{mm} à Lourdes, 122^{mm} à Mauléon; les pluies sont insignifiantes sur la Méditerranée.

Des pluies orageuses sont encore signalées jusqu'au 12, puis le régime des hautes pressions s'établit et persiste jusqu'au 20; pendant toute cette période les vents soufflent des régions Nord, et les chutes de pluie sont abondantes seulement dans le bassin de l'Adour. La neige est signalée le 17 sur le Ventoux, le Puy-de-Dôme et le Mézenc. Le 20 et le 21, un centre de dépression se trouve sur la Manche, et les pluies tombent principalement sur les versants de la Manche et de la mer du Nord, et dans le bassin de la Loire. Ces régions sont atteintes de nouveau le 25 et le 26, sous l'influence d'une dépression dont le centre passe sur les îles Britanniques.

Les totaux mensuels de pluie tombée sont supérieurs à 200^{mm} sur les Basses-Pyrénées, en Savoie et sur les montagnes du Jura. Les points élevés du Plateau central, les Vosges, le sommet du Morvan, les collines de Bretagne et de la Normandie, reçoivent moins de 150^{mm} d'eau. Dans la plus grande partie des bassins de la Seine et de la Loire, sur la rive droite de la Garonne et dans la région moyenne du bassin du Rhône, la pluie n'atteint pas 100^{mm}. Les totaux ne sont inférieurs à 50^{mm} que sur le littoral de la Méditerranée (*Pl. III, fig.* 2).

Le nombre des jours de pluie s'élève à 18 dans les bassins de l'Isère et de la Durance; on en compte de 11 à 13 en Bretagne, dans le bassin de la Loire, sur les Basses-Pyrénées et sur le versant de la mer du Nord; 9 à 11 dans le bassin de la Seine, sur la côte de l'Océan et dans le bassin de la Saône; 6 à 8 dans les bassins de l'Aude et de l'Hérault; 5 à 7 sur les Pyrénées-Orientales et dans la région de Nice.

Les pluies du deuxième trimestre sont, comme celles du premier, beaucoup plus considérables dans le midi de la France que dans le nord; c'est dans le bassin de l'Adour et sur le versant nord des Pyrénées que se trouve la région ayant reçu la plus grande quantité d'eau; on a recueilli 481^{mm} vers la source du Salat (Ariège), 510 à Bedous, dans la vallée d'Aspe, 544 à Hendaye. Sur les Cévennes et la montagne Noire, les totaux dépassent 400^{mm}; il en est de même sur les monts du Forez et du Lyonnais. La pluie est comprise entre 300^{mm} et 400^{mm} sur le versant océanien du Plateau central, sur les Alpes maritimes, les Vosges, le Jura, en Savoie. Dans les bassins de la Loire et de la Seine, et d'une manière générale dans les régions du nord de la France, les totaux sont inférieurs à 200^{mm}.

On voit (*Pl. V, fig.* 2) que toutes les régions de la France sont teintées;

nulle part le total de la pluie tombée pendant les mois d'avril, mai et juin n'est donc resté inférieur à 100^{mm}.

Troisième trimestre de 1883.

Bien que le mois d'août ait été dans son ensemble excessivement sec, le troisième trimestre est la période la plus humide sur le versant de la mer du Nord, dans le bassin de la Seine, la plus grande partie du bassin de la Loire, et dans les bassins de la Saône et du Doubs. C'est au contraire pendant cette saison qu'il est tombé le moins d'eau dans le bassin entier de la Garonne et le long de la chaîne des Pyrénées.

Juillet. — La ligne des trajectoires des dépressions barométriques se relève en juillet, et les pluies affectent principalement les régions du Nord. Les perturbations atmosphériques sont d'ailleurs si nombreuses pendant ce mois, qu'il est assez difficile de distinguer les pluies qui se rapportent à chacune d'elles; c'est ainsi que sur le versant de la mer du Nord, il a plu presque chaque jour. On peut pourtant rattacher les observations à quatre groupes principaux.

Du 4 au 6, une dépression venue des Açores traverse l'Espagne et gagne la Méditerranée en amenant des pluies peu importantes dans les régions du Midi. Dans le Nord, une autre dépression traverse simultanément les îles Britanniques et amène également quelques pluies sur les versants de la Manche et de la mer du Nord, et même dans le bassin de la Loire. De nombreux orages éclatent dans les régions de l'Est; le 7, une grêle désastreuse s'abat dans le bassin de la Meurthe. Des pluies orageuses tombent ensuite, puis une grande dépression se montre le 11 à l'ouest de l'Irlande; elle se déplace lentement vers l'Est, et le centre des basses pressions persiste vers le Danemark jusqu'au 18; pendant toute cette période, le vent souffle d'entre Sud-Ouest et Ouest, et le régime ordinaire des pluies dans le Nord s'établit : elles tombent d'abord en Bretagne et gagnent peu à peu les régions de l'intérieur situées au nord et à l'ouest du Plateau central; il ne pleut pas sur la Méditerranée. Quatre mouvements secondaires se montrent simultanément sur la Carte météorologique du 20 juillet, et des orages éclatent dans les différentes régions; entre midi et 2^h du soir, il tombe $147^{mm},5$ d'eau à Orange (Vaucluse).

Du 21 au 24, les basses pressions ont leur centre sur les îles Britanniques, se dirigeant encore vers la mer du Nord et la Baltique, et de nouvelles pluies tombent dans tout le pays au nord du Plateau central. Le baromètre est relativement élevé jusqu'au 29; mais, sous l'influence du vent de Nord-Ouest qui règne en France, comme conséquence de la persistance d'un centre de dépression sur

la mer Baltique, les pluies persistent sur le versant de la mer du Nord et dans le bassin de la Saône. Enfin, le 30 et le 31, la situation est troublée de nouveau par deux dépressions simultanées : l'une ayant son centre sur l'Angleterre, l'autre sur la Méditerranée occidentale. Des pluies sont encore signalées en diverses régions de la France; elles n'ont d'ailleurs quelque importance que dans le bassin de la Durance et dans la partie inférieure du bassin du Rhône.

Les totaux mensuels les plus élevés ont été recueillis dans les régions de l'Est et du Nord-Est; on a relevé 201^{mm} d'eau à Chalindrey, sur le versant méridional du plateau de Langres, 227^{mm} à Gérardmer, 292^{mm} au ballon de Servance, 239 à Pontarlier, 210^{mm} au col des Gets (Savoie); au sommet du Morvan, la quantité d'eau tombée est également supérieure à 200^{mm} (voir *Pl. III, fig.* 3). Sur le littoral de la Méditerranée et dans les bassins de la Garonne supérieure et du Tarn, les totaux sont inférieurs à 50^{mm}. La région du minimum absolu (moins de 20^{mm}) comprend une zone qui s'étend, par le col de Naurouze, depuis Béziers jusque vers Albi et Montauban.

On compte jusqu'à 28 jours de pluie sur le versant de la mer du Nord, 22 à 24 dans les bassins de la Saône et du Doubs, 15 à 18 dans les bassins de la Loire et de la Seine et dans la région moyenne du bassin du Rhône, 10 à 12 dans les bassins de la Dordogne et de l'Adour, 6 à 8 dans les bassins de la Durance et de l'Ardèche, 2 ou 3 sur le littoral de la Méditerranée.

Août. — Il est peu tombé d'eau en août; ce mois est presque partout, et de beaucoup, le plus sec de l'année.

Le beau temps règne pendant les premiers jours du mois. Du 5 au 6, les faibles pressions ont leur centre sur le Danemark, et quelques pluies tombent sur le versant de la mer du Nord et dans le bassin de la Saône. Du 8 au 11, une forte bourrasque, qui se dirige des îles Britanniques vers la Baltique, étend son action sur la France et amène des pluies sur le pays situé au nord du Plateau central. Du 15 au 17, une nouvelle bourrasque commande le temps dans les régions du Nord, tandis qu'un mouvement secondaire a son centre sur l'Italie; le baromètre ne descend pas d'ailleurs au-dessous de 760^{mm}, et les pluies sont de peu d'importance. Le régime des hautes pressions s'établit ensuite, et persiste jusque vers la fin du mois.

La Carte des pluies d'août (*Pl. III, fig.* 4) montre que les totaux mensuels n'ont été supérieurs à 50^{mm} que dans une zone étroite des régions de l'Est et du Nord-Est; on a recueilli 112^{mm} à Mouthe, vers la source du Doubs, et 122^{mm} au ballon de Servance. Le long de la côte de la Manche, en Bretagne, et sur le versant nord du Plateau central, les totaux sont compris entre 25^{mm} et 50^{mm}; ils n'atteignent pas 25^{mm} dans les plaines de la Seine, de la Loire et dans toute

la région du Midi; enfin il n'est pas tombé d'eau dans le voisinage de Cahors, dans les plaines de Vaucluse, et sur le littoral de la Méditerranée.

On compte 8 à 10 jours de pluie sur le versant de la mer du Nord et dans le bassin de la Somme, 5 à 7 dans les bassins de la Seine, de la Saône et en Bretagne 3 ou 4, dans le bassin de la Loire et dans la région moyenne du bassin du Rhône, 1 à 3 dans les bassins de la Garonne et de l'Adour, 1 ou 2 dans les Pyrénées orientales, dans la région inférieure du bassin du Rhône et sur les Alpes maritimes.

Septembre. — Le 1er septembre, le baromètre est peu élevé, et de nombreux orages éclatent dans le midi et dans le centre de la France; à Avignon une averse produit 76mm, 7 d'eau en deux heures trente-cinq minutes.

Le 2, une bourrasque violente a son centre sur la mer d'Irlande, et le vent d'entre Sud et Sud-Ouest souffle en tempête sur la Manche et sur l'Océan. La dépression principale s'éloigne le lendemain par le nord de l'Europe, mais sous l'influence d'un mouvement secondaire qui se forme dans le midi, la pluie est générale en France, sauf sur les petits bassins situés entre les Pyrénées et le Rhône.

Les hautes pressions et le beau temps règnent ensuite jusqu'au 9. Du 10 au 12 un nouveau mouvement secondaire stationne sur le nord de la France, et, bien que le baromètre soit au-dessus de la moyenne, la pluie, faible d'ailleurs, tombe dans les différentes régions. Si l'on en excepte quelques troubles locaux, dus à des phénomènes orageux, la situation atmosphérique reste calme jusqu'au 19; la pluie n'est signalée nulle part pendant cette période.

Du 20 au 30, une série de dépressions et de mouvements secondaires se succèdent, et les pluies tombent jusqu'à la fin du mois, principalement dans les régions situées au nord du Plateau central; elles ont une assez grande intensité du 21 au 23 et du 27 au 30.

C'est encore, comme en août, dans les régions de l'Est que sont recueillies les plus grandes hauteurs d'eau; on trouve 275mm au ballon de Servance, 222mm dans le Jura, 288mm en Savoie. Quelques régions de peu d'étendue, où les totaux csont également supérieurs à 200mm, se montrent encore vers le golfe de Gascogne, sur le versant occidental du Plateau central et sur les collines de l'Artois. La pluie est supérieure à 100mm sur les côtes de l'Océan et de la Manche, dans la vallée de la Saône, et sur la partie montagneuse des affluents de la Garonne qui prennent leur source dans le massif central. Les régions moyennes des bassins de la Seine et de la Loire, et le bassin de la Garonne proprement dite, reçoivent moins de 100mm d'eau; il en tombe moins de 50mm sur le littoral de la Méditerranée (voir *Pl. IV, fig.* 1).

On compte de 14 à 16 jours de pluie sur le versant de la mer du Nord, en

Bretagne, vers la Loire inférieure et dans les bassins de la Saône et du Doubs; 10 à 12 dans les bassins de l'Adour, de la Durance et dans la région moyenne du bassin du Rhône ; 6 à 8 sur les petits bassins situés entre les Pyrénées et le Rhône; 3 ou 4 seulement dans la région de Nice.

Les pluies du troisième trimestre sont figurées *Pl. V, fig.* 3. Dans chacun des mois de cette période, le maximum a été recueilli dans les régions de l'Est; c'est donc là que se trouvent les totaux trimestriels les plus élevés : 498^{mm} sur le Jura, 689^{mm} au Ballon de Servance, 560^{mm} en Savoie ; tout le pays situé à l'est de la Saône a d'ailleurs reçu plus de 300^{mm} d'eau, et la ligne correspondant à ce chiffre s'étend depuis les Vosges jusqu'aux Alpes du Dauphiné. On a relevé 493^{mm} au sommet du Morvan, 465^{mm} sur les montagnes du Forez, 399^{mm} sur les monts du Limousin, 361^{mm} au fond du golfe de Gascogne, 380^{mm} sur les collines de l'Artois, 347^{mm} en Normandie. Sur la rive gauche de la Seine, dans les plaines du bassin de la Loire, dans la presque totalité du bassin de la Garonne et sur les Alpes-Maritimes, les totaux sont compris entre 100^{mm} et 200^{mm}; la seule région où il soit tombé moins de 100^{mm} d'eau s'étale le long de la côte de la Méditerranée, en se prolongeant à l'Ouest par le col de Naurouze jusque vers Toulouse.

Quatrième trimestre de 1883.

Le quatrième trimestre de 1883 correspond à la période la plus sèche de l'année dans la région du Sud-Est; c'est au contraire celle pendant laquelle il est tombé le plus d'eau dans la Beauce, en Bretagne, sur les affluents de la rive droite de la Loire, sur le versant nord des monts de la Marche, et dans les petits bassins entre la Loire et la Gironde.

Octobre. — Du 1er au 6, les faibles pressions croissent du pas de Calais au golfe de Gascogne, situation qui correspond au régime des vents du Nord et du Nord-Ouest. Les pluies de cette période tombent sur le versant de la mer du Nord, sur les côtes de la Manche et de l'Océan, sur le versant nord du Plateau central, et surtout dans le bassin de l'Adour : 104^{mm} à Orthez, 127^{mm} à Mauléon, 141^{mm} à Saint-Martin-de-Hinx; il ne pleut pas dans les bassins de l'Aude et de l'Hérault, ni sur les Pyrénées-Orientales. Ces dernières régions sont atteintes à leur tour le 11 et le 12 par des pluies dues à une dépression venue de l'Océan au large de l'Espagne; la pluie, faible d'ailleurs, ne tombe sur le bassin de l'Adour que lorsque, le centre ayant gagné la Méditerranée, le vent a tourné au Nord-Ouest sur le golfe de Gascogne.

La situation atmosphérique se modifie complètement le 15, et jusqu'au 25 la pression décroît du Sud au Nord, c'est-à-dire que les vents en France soufflent principalement d'entre Sud-Ouest et Nord-Ouest; les pluies correspondant à

cette situation tombent surtout dans les régions situées au nord du Plateau central. Un mouvement secondaire amène des pluies légères dans les régions du Midi du 21 au 23. Le 26, le baromètre remonte au-dessus de la moyenne et se tient très élevé jusqu'à la fin du mois; la pluie n'est signalée nulle part pendant cette période.

Les régions de l'Est sont encore, comme les deux mois précédents, celles où il a été recueilli les plus grandes hauteurs d'eau : 219^{mm} sur le Jura, 273^{mm} sur les Vosges, 351^{mm} en Savoie. Les pluies sont comprises entre 100^{mm} et 150^{mm} dans le bassin de la Meuse, sur les affluents de la rive droite de la Seine, le long des côtes de la Manche, sur l'Océan depuis le bassin de la Charente jusqu'au golfe de Gascogne, sur le versant nord des Pyrénées et sur le versant ouest du Plateau central; elles n'atteignent pas 100^{mm} dans la vallée de la Saône, sur la rive gauche de la Seine et dans la plus grande partie des bassins de la Loire et de la Gironde. Aux environs de Bordeaux et de Toulouse, elles sont même inférieures à 50^{mm}. Enfin, le minimum absolu, moins de 10^{mm}, est limité à la portion de la côte méditerranéenne comprise entre Marseille et le delta du Rhône (voir *Pl. IV, fig.* 2).

Le nombre des jours de pluie est de 14 à 16 en Bretagne et dans le bassin de la Somme, 12 à 14 sur le versant de la mer du Nord, sur les affluents de la rive droite de la Loire et dans le bassin de la Seine, 10 à 12 dans les bassins de la Garonne et de la Saône, 5 ou 6 sur la côte méditerranéenne à l'ouest de Marseille, 3 ou 4 seulement dans la région de Nice.

Novembre. — Du 2 au 3, des pressions relativement faibles couvrent l'Espagne; bien que le baromètre ne soit pas descendu au-dessous de 764^{mm} sur la Méditerranée, le courant d'Est amène des pluies torrentielles, mais localisées en quelques points des bassins de l'Orb et de l'Aude, et dans le voisinage de Port-Vendres; il tombe 107^{mm} d'eau au cap Béar, 105^{mm} à Cerbère; le reste du département des Pyrénées-Orientales ne reçoit pas de pluie.

Le 4, une forte dépression a son centre au nord des îles Britanniques : les vents soufflent de l'Ouest et la pluie commence à tomber dans le nord de la France. Tandis que le centre de la dépression principale s'éloigne vers les côtes de Norvège, une dépression secondaire se forme le 6 sur la mer du Nord; les pluies, augmentant d'intensité, s'étendent sur tout le pays au nord du Plateau central et sur les Alpes, Le régime des basses pressions persistant sur la mer du Nord ou sur la Baltique jusque vers le 12, les vents soufflent de l'Ouest ou du Nord-Ouest en France : les pluies sont générales, sauf sur le littoral de la Méditerranée.

Le 16, une nouvelle dépression a son centre sur l'Angleterre, et le régime des vents d'Ouest se maintient en France jusqu'au 26; les pluies tombent d'abord

en Bretagne et sur les affluents de la rive gauche de la Loire; elles s'étendent peu à peu aux autres régions situées au nord du Plateau central.

Enfin, une dépression secondaire, qui a son centre, le 27, sur le golfe de Gênes, amène des pluies dans les bassins de la Garonne, de l'Adour, du Rhône et sur les Alpes-Maritimes; les petits bassins situés entre les Pyrénées et le Rhône ne reçoivent pas d'eau.

La hauteur totale de la pluie recueillie pendant le mois de novembre atteint 205^{mm} sur les montagnes du Jura, 209^{mm} sur le versant occidental des monts d'Auvergne, 255^{mm} à Brest et à Coutances, 289^{mm} à Hendaye, 292^{mm} au Haut-Folin, au sommet du Morvan (voir *Pl. IV, fig.* 3). Des maxima supérieurs à 150^{mm} se montrent en Bretagne, sur les collines de l'Artois, sur le plateau de Gâtine et sur les monts du Forez. Les totaux sont compris entre 50^{mm} et 100^{mm} dans la plus grande partie du bassin de la Seine, dans la vallée moyenne de la Loire, sur le versant occidental du bassin de la Saône, et sur les Alpes de Provence et du Dauphiné. Dans les vallées de la Loire supérieure, et du Rhône au-dessous de Valence, dans la région moyenne du bassin de la Garonne, et sur les petits bassins entre les Pyrénées et le Rhône, la quantité de pluie tombée est inférieure à 50^{mm}; le minimum absolu, moins de 25^{mm}, se montre sur le littoral de la Méditerranée à l'ouest de Marseille.

Le nombre des jours de pluie est de 20 à 22 en Bretagne, et le long de l'Océan jusqu'à la Gironde; 18 à 20 dans les bassins de la Mayenne, de la Sarthe, de l'Adour et sur le versant nord des monts de la Marche; 16 à 18 sur les versants de la mer du Nord et de la Manche et dans une grande partie du bassin de la Loire; 12 à 14 dans les bassins de la Garonne, de la Saône, du Doubs; 5 ou 6 dans les bassins de l'Isère, de la Durance et du Rhône moyen; 3 ou 4 dans la région de Nice; 1 ou 2 seulement sur les petits bassins compris entre le Rhône et les Alpes.

Décembre. — Le mois de décembre a été très sec sur la Méditerranée.

Le 1er, un mouvement secondaire a son centre sur la Belgique, et les pluies tombent dans les régions de l'Est, et sur les versants de la Manche et de la mer du Nord. Du 2 au 6, une dépression profonde, venue des régions septentrionales, traverse l'Europe centrale du Nord-Nord-Ouest au Sud-Sud-Est; les vents soufflent du Nord-Ouest en France.

La distribution des hauteurs d'eau tombée sous forme de pluie ou de neige est celle qui a été signalée déjà comme correspondant au régime des vents de cette direction. Les régions plus particulièrement atteintes sont le bassin de la Saône, les versants de la mer du Nord et de la Manche, le versant océanien du Plateau central, le bassin de l'Adour et les Alpes.

Du 7 au 10, le baromètre est très élevé et les vents soufflent du Nord-Est en

France; c'est une période de temps froid et sec. Du 11 au 16, les basses pressions couvrent de nouveau l'Europe centrale, les vents dominants soufflent du Nord-Ouest, et la distribution des pluies est exactement analogue à celle de la période du 2 au 6.

Depuis le 17 jusqu'à la fin du mois, le baromètre est très élevé sur l'Europe occidentale, et les pluies ne sont plus signalées. Seuls, des mouvements secondaires amènent des averses, le 21, dans les Pyrénées-Orientales, et le 30, dans les bassins de l'Aude, de l'Hérault, de l'Ardèche et du Var.

Le maximum absolu du mois a été relevé dans les Vosges (Gérardmer 246^{mm}); au sommet du Morvan, on a recueilli 234^{mm}. Des maxima supérieurs à 100^{mm} se montrent sur les collines de la Normandie et de l'Artois, dans les Ardennes, sur le plateau de l'Argonne, le Jura, les Alpes de Savoie, les monts du Forez, le mont Pilat, la montagne Noire, et dans le bassin de l'Adour.

Dans la vallée de la Saône, sur le versant de la mer du Nord, sur le flanc ouest du massif central, les totaux sont compris entre 50^{mm} et 100^{mm}; ils n'atteignent pas 50^{mm} dans la région moyenne du bassin de la Seine, dans la presque totalité du bassin de la Loire, le long de la côte de l'Océan au nord de l'embouchure de la Gironde, et dans la vallée de la Garonne. Sur la côte de la Méditerranée, la pluie a donné moins de 25^{mm}, et le minimum absolu, moins de 10^{mm}, se trouve dans le bassin de la Durance (voir *Pl. IV*, *fig.* 4).

La répartition du nombre des jours de pluie est très inégale; on en compte de 16 à 18 sur le versant de la mer du Nord, de 13 à 15 en Bretagne et dans le bassin de la Seine, 10 à 14 dans les bassins de la Loire et de la Saône, 8 à 10 dans les bassins compris entre la Loire et la Gironde et dans le bassin de l'Adour, 6 à 8 dans les bassins de la Garonne, de l'Aude, du Rhône moyen, de l'Isère, 2 à 4 sur le littoral de la Méditerranée, 0 à 2 dans le bassin de la Durance.

Le maximum absolu des pluies tombées pendant le quatrième trimestre de 1883 se trouve sur les Vosges (ballon de Servance 787^{mm}); au sommet du Morvan, le total dépasse 600^{mm}. Des maxima supérieurs à 400^{mm} se montrent en Bretagne, sur les collines de l'Artois, sur les monts du Jura, du Forez, sur les Alpes de Savoie, au golfe de Gascogne et sur le versant occidental du Plateau central (voir *Pl. V*, *fig.* 4). La pluie est inférieure à 200^{mm} dans le bassin de Paris, dans les bassins de la Sarthe, du Loir, de la Vilaine, de la Loire supérieure, de la Garonne, dans la vallée du Rhône moyen et sur les Alpes maritimes; elle n'atteint pas 100^{mm} dans les régions basses des bassins de l'Isère et de la Durance, et dans le voisinage de Perpignan; le minimum absolu, moins de 30^{mm}, se trouve vers le delta du Rhône.

Résumé.

La *Pl. I* représente la distribution générale de la pluie en France pendant l'année 1883; la Carte a été construite à l'aide des nombres inscrits dans l'avant-dernière colonne du Tableau résumé, p. 265.

Le maximum absolu a été relevé à Arragori, près Hendaye (2237^{mm}); on a recueilli 1864^{mm} au sommet du Morvan, 1749^{mm} dans les Vosges, 1689^{mm} sur le Jura et les Alpes de Savoie, 1664^{mm} sur les montagnes du Forez, 1548^{mm} dans la montagne Noire. Des maxima supérieurs à 1200^{mm} se montrent en Bretagne, sur les collines de l'Artois, dans les montagnes de l'Est, sur le massif central, vers la source de l'Ardèche et sur les Basses-Pyrénées. Les totaux sont compris entre 1000^{mm} et 1200^{mm} dans le Bocage normand, sur les collines de Normandie, dans les Ardennes, sur le plateau de l'Argonne, sur les monts du Beaujolais et sur le plateau de Langres; ils sont inférieurs à 1000^{mm} dans la région moyenne du bassin de la Seine, dans les plaines de la Loire et dans la vallée supérieure de ce fleuve, sur la rive gauche de la Saône, dans la région moyenne du bassin de la Garonne et dans le Midi. Les régions où la pluie n'atteint pas 600^{mm} sont de faible étendue; les minima se montrent dans le voisinage de Paris, vers Troyes, dans le Gâtinais, en quelques points des bassins de la Sarthe, de la Vilaine, de la Vienne, et dans la vallée supérieure de la Loire. Le minimum du Midi s'étale le long de la côte de la Méditerranée, à l'ouest de Toulon, et s'étend par le col de Naurouze dans le bassin de la Garonne jusqu'à Montauban. La pluie annuelle est inférieure à 400^{mm} dans deux régions très limitées : le delta du Rhône, et le voisinage de la côte entre Cette et Perpignan. On a recueilli seulement 352^{mm} à l'Observatoire de Perpignan, 372^{mm} à Cette, 304^{mm} vers l'étang de Berre.

Nous avons dit qu'il paraissait nécessaire de formuler quelques réserves relativement au nombre de jours de pluie indiqués par les observateurs; la plupart, en effet, ne tiennent pas compte des pluies jugées non appréciables au pluviomètre. C'est ainsi que, dans le bassin de Paris, la moyenne résultant de toutes les observations est inférieure à 150 jours, alors qu'au Parc Saint-Maur la pluie se répartit sur 177 jours. On verra par les nombres de la dernière colonne du Tableau résumé que cette remarque peut être faite pour toutes les régions où se trouve un observatoire météorologique.

Néanmoins, comme l'erreur est constamment de même sens et qu'elle s'applique à l'ensemble du réseau, les nombres fournis, tout incomplets qu'ils sont, peuvent donner une indication utile sur la pluviosité relative dans les différentes régions.

Le nombre des jours de pluie atteint ou dépasse 200 en Bretagne (Brest, 214), sur la côte de la Manche (Sainte-Marie-du-Mont, 217; Lille, 238), dans le voisinage de Bordeaux (Floirac, 226), dans les Vosges (col de la Schlucht, 200). D'ailleurs, dans les régions du Nord, ce nombre est partout supérieur à 150; il en est de même le long de la côte de l'Océan, entre Bayonne et l'embouchure de la Gironde. Sur les affluents de la rive gauche de la Seine, dans la presque totalité des bassins de la Loire, de la Garonne, du Rhône moyen, le nombre des jours de pluie est moindre, il varie entre 100 et 150; puis il diminue brusquement à partir de la ligne de crête des Cévennes; on en compte seulement de 40 à 80 dans le bassin du Rhône inférieur et dans tout le reste du versant de la Méditerranée. Le minimum absolu, de 30 à 40 jours, est signalé sur la côte même, entre Agde et la Nouvelle.

La comparaison de la Carte annuelle des pluies de 1883 avec les Cartes correspondantes des années antérieures ne présente rien de particulier. Comme on l'a fait remarquer déjà, la Carte des pluies en France ressemble, dans ses grands traits, à la Carte hypsométrique : en général, les points élevés reçoivent plus d'eau que les points voisins situés à une altitude moindre; les plaines et les vallées correspondent à des minima de pluie. Il faut en excepter toutefois les côtes de la Manche et de l'Océan, où le voisinage de la mer a pour effet, en hiver surtout, de précipiter une plus grande quantité de vapeur d'eau.

Pour chaque groupe de pluies considéré isolément, l'influence de la situation topographique par rapport aux vents pluvieux est bien nette dans les régions montagneuses, où les pluies sont beaucoup plus abondantes sur le versant exposé à l'action directe des vents humides que sur le versant opposé. Lorsqu'une masse d'air s'élève le long de la pente d'une montagne, elle se refroidit progressivement, son état hygrométrique augmente, et les nuages condensent peu à peu l'excès d'humidité dont ils sont chargés; cette condensation est d'autant plus active que la différence de température est plus grande, que la pente du sol est plus rapide, et que l'air venu de la plaine était d'abord plus voisin de son point de saturation. Le phénomène inverse se produit sur l'autre versant; l'air, en descendant, se réchauffe et s'éloigne de son point de rosée : la pluie est faible.

Mais quand on totalise, au contraire, les pluies d'une année, qui se rattachent nécessairement aux divers régimes, cette influence de la situation topographique par rapport aux vents humides n'est plus aussi manifeste. Elle ne disparaît pourtant pas complètement, car, si l'on considère que les vents dominants soufflent d'entre Sud-Ouest et Nord-Ouest sur l'Océan et dans tout le pays situé au nord du Plateau central, on remarquera (*Pl. I*) que la plupart des maxima de pluie sur les points élevés sont immédiatement suivis, vers l'Est, dans les régions à altitude moindre, de minima bien marqués. Nous citerons, par exemple : le bassin de la Vilaine à l'est des collines de Bretagne, les plaines de la Touraine

au nord-est du plateau de Gâtine, le bassin de la Sarthe au sud-est du Bocage normand, le bassin inférieur de la Meurthe au sud-est de l'Argonne, le versant ouest de la vallée de la Saône à l'est du Morvan et du plateau de Langres, les environs de Lyon à l'est des montagnes du Lyonnais et du Beaujolais, la vallée du Rhin à l'est des Vosges, enfin les vallées supérieures de la Loire et de l'Allier qui, environnées de montagnes sauf au Nord, sont seulement accessibles aux vents de cette direction, qui sont habituellement secs.

L'étude des périodes pluvieuses de 1883 confirme les remarques précédemment exposées sur les relations qui existent entre la distribution des pluies et le transport des bourrasques à la surface de l'Europe occidentale. Nous ne pourrions que nous répéter en les reproduisant; nous nous bornerons à renvoyer à la discussion des observations des années antérieures, publiée dans les volumes déjà parus, notamment dans le volume des pluies de 1880.

RÉPARTITION

DES PLUIES EN FRANCE

PENDANT L'ANNÉE 1883.

ABRÉVIATIONS.

P. C.	Ponts et Chaussées.
C. M.	Commission météorologique.
E. N.	École normale.
E. A.	École d'agriculture.
St. Agr.	Station agronomique.
S. H.	Service hydraulique.
E. R.	École régimentaire.
Ph.	Phare.
Sém.	Sémaphore.

OBSERVATIONS DU MOIS DE JANVIER 1883.

STATIONS.	1	2	3	4	5	6	7	8	9	10	11	12	13	14	15	16	17	18	19	20	21	22	23	24	25	26	27	28	29	30	31	TOTAL.
VERSANT DE LA MER DU NORD.																																
BASSINS DU RHIN, DE LA MEURTHE ET DE LA MOSELLE.																																
La Schlucht	8	9	11	11	0	1	1	.	.	2	.	.	.	.	.	0	1	.	.	.	.	.	.	.	.	0	1	7	7	7	2	68
Rothau	.	14	12	0	.	3	.	.	1	.	.	.	.	.	2	1	.	.	.	.	.	.	.	.	2	9	15	.	.	11	.	70
Gemaingoutte	6	.	15	7	.	.	3	.	.	2	.	.	.	.	.	2	2	.	.	.	.	.	.	.	.	1	6	9	.	3	6	61
Moriviller	3	7	.	.	.	5	.	.	.	.	2	.	.	.	.	.	.	.	.	.	.	.	.	.	.	8	.	13	.	8	.	46
Flin	4	6	15	6	.	.	.	.	.	.	.	.	.	.	.	.	.	.	.	.	.	.	.	.	.	.	.	15	.	.	.	46
Blamont	3	6	2	.	.	2	.	.	.	.	.	.	.	.	.	1	.	.	.	.	.	.	.	.	.	4	7	2	.	5	.	32
Lunéville	.	13	1	.	.	2	.	.	.	0	.	.	.	.	.	.	.	.	.	.	.	.	.	.	3	1	8	.	.	6	.	35
Paroy	3	.	6	1	.	1	.	.	.	.	.	.	.	.	.	1	.	.	.	.	.	.	.	.	.	1	.	8	.	4	1	26
Einville	3	2	5	1	.	.	.	.	.	.	.	.	.	.	.	1	.	.	.	.	.	.	.	.	.	.	2	7	.	.	.	21
Moncel-sur-Seille	5	.	12	.	.	3	.	.	.	.	.	.	.	.	1	.	.	.	.	.	.	.	.	.	1	1	.	8	.	4	.	35
Nancy (E. N.)	5	0	10	1	.	5	.	.	8	.	.	.	.	.	.	.	.	.	.	.	.	.	.	.	.	.	4	3	.	.	.	36
Bellefontaine	.	.	9	.	.	7	.	.	.	4	.	.	.	.	.	.	.	.	.	.	.	.	.	.	.	5	.	15	.	10	.	49
Bruyères	.	6	.	26	.	0	5	.	.	2	1	0	.	.	.	3	0	.	0	.	.	.	.	.	.	5	8	8	.	0	10	75
Thaon	6	2	5	.	.	4	.	.	.	.	.	6	.	.	.	.	.	.	.	.	.	.	.	.	2	5	.	.	.	3	.	33
Vézelise	4	2	7	.	.	10	.	.	2	3	2	.	.	.	.	.	.	.	.	.	.	.	.	.	.	6	1	16	.	3	2	58
Allain	6	.	6	1	.	2	5	.	.	.	6	1	.	.	.	0	.	.	.	.	.	.	.	.	.	2	3	14	.	10	.	56
Neuves-Maisons	4	.	9	.	.	2	6	.	.	.	4	1	3	.	.	2	.	.	.	.	.	.	.	.	.	.	3	16	.	9	.	59
Toul	4	.	10	2	.	3	8	.	.	1	7	1	.	.	.	.	.	.	.	.	.	.	.	.	.	2	5	10	.	.	10	60
Foug	6	.	9	3	.	3	2	.	.	2	2	.	.	.	.	.	.	.	.	.	.	.	.	.	.	2	5	11	.	4	.	49
Frouard	.	15	2	.	0	.	.	.	0	14	0	.	.	.	.	.	.	.	.	.	.	.	.	.	3	5	.	.	12	4	.	57
Rogéville	6	.	13	1	.	3	4	.	.	.	7	0	.	.	.	0	.	.	.	.	.	.	.	.	.	2	3	8	.	3	5	55
Haudiomont	8	.	10	4	.	2	.	.	.	.	.	.	.	.	.	2	.	.	.	.	.	.	.	.	2	1	.	9	1	9	0	48
Fleury	1	.	.	.	10	4	.	.	.	2	0	.	.	.	.	.	.	4	.	.	.	.	.	.	.	1	9	8	1	5	.	45
Mance	7	0	4	.	.	.	5	.	.	.	.	.	.	.	.	2	.	.	.	.	.	.	.	.	.	4	3	11	1	6	4	47
BASSINS DE LA MEUSE, DE LA CHIERS ET DE LA SAMBRE.																																
Pouilly	12	.	.	5	.	5	5	.	.	4	4	.	.	.	.	.	.	.	.	.	.	.	.	.	.	3	4	16	.	7	4	69
Clefmont	15	.	2	2	.	7	3	.	.	2	3	.	.	.	.	.	.	.	.	.	.	.	.	.	.	0	7	18	.	7	2	68
Contrexéville	7	1	2	.	.	6	1	.	.	.	.	2	.	.	.	.	.	.	.	.	.	.	.	.	.	4	2	14	.	1	.	40
Aillianville	14	1	9	5	.	4	3	.	.	3	5	.	.	.	.	1	.	.	.	.	.	.	.	.	.	3	0	21	.	6	3	79
Commercy (E. N.)	4	0	32	4	.	1	1	.	.	.	1	.	.	.	.	2	0	.	.	.	.	.	.	.	.	2	5	21	1	7	5	89
Les Kœurs	6	2	7	.	.	1	.	.	.	.	.	.	.	.	.	.	.	.	.	.	.	.	.	.	.	.	11	.	1	6	.	34
Souilly	13	0	14	2	.	4	.	.	.	.	3	.	.	.	.	2	.	.	.	.	.	.	.	.	3	5	6	10	1	11	1	75
Dun	10	8	12	1	.	2	.	.	.	.	.	.	.	.	.	2	.	.	.	.	.	.	.	.	.	8	5	8	1	6	.	63

STATIONS.	1	2	3	4	5	6	7	8	9	10	11	12	13	14	15	16	17	18	19	20	21	22	23	24	25	26	27	28	29	30	31	TOTAL.
BASSINS DE LA MEUSE, DE LA CHIERS ET DE LA SAMBRE (suite).																																
Hussigny	16	9	8	.	.	.	.	.	.	.	.	.	.	4	5	.	.	.	.	.	.	.	.	.	.	7	6	12	3	.	.	69
Spincourt	.	10	10	.	.	4	.	.	.	.	.	.	.	.	.	.	.	.	.	.	.	.	.	.	2	3	2	12	2	9	.	54
Damvillers	18	4	28	.	.	5	.	.	.	.	.	.	.	.	.	6	.	1	.	.	.	.	.	.	5	5	9	9	2	12	1	105
Margut	6	3	9	4	.	.	.	.	.	.	.	.	.	.	3	.	.	.	.	.	.	.	.	.	.	4	.	16	4	4	.	53
Tannay	14	5	4	1	.	2	.	.	.	.	.	0	.	.	.	2	0	.	1	.	.	.	.	.	.	5	5	.	1	7	.	47
Bairon	19	4	3	.	.	4	.	.	.	.	.	.	.	.	.	4	.	.	.	.	.	.	.	.	3	6	3	5	.	7	.	58
Saint-Aignan	13	3	9	1	.	1	.	.	.	.	.	0	.	.	.	3	.	.	1	0	.	.	.	.	3	9	5	8	3	6	.	65
Sedan	10	2	4	3	0	.	.	.	.	.	.	.	.	.	.	2	1	.	1	.	.	.	.	.	3	9	3	11	2	7	.	58
Launois	20	1	9	1	.	5	2	.	.	.	1	2	.	.	.	8	1	.	1	.	.	.	.	.	1	3	6	7	5	7	.	80
Gespunsart	16	1	11	2	.	3	.	.	.	.	.	.	.	.	1	4	.	.	2	.	.	.	.	.	3	3	15	10	5	10	.	86
Haybes	.	8	1	.	.	.	.	.	.	.	.	.	.	.	.	.	.	.	.	.	.	.	.	.	5	.	15	.	.	15	.	44
Avesnes	.	2	1	.	2	2	.	.	.	0	.	1	.	.	7	.	.	1	.	0	.	.	.	11	3	2	5	1	9	1	0	49
BASSINS DE L'ESCAUT, DE LA LYS, DE L'YSER ET DE L'AA.																																
Gommegnies	.	4	.	.	2	2	.	.	.	.	.	2	.	.	8	.	.	.	.	.	.	.	.	7	1	2	1	.	2	.	2	33
Havrincourt	1	.	7	1	6	4	2	.	4	1	6	7	3	2	3	.	.	.	.	.	.	.	.	.	4	18	4	3	3	.	.	79
Cambrai	6	.	3	1	.	4	1	.	.	1	.	0	4	.	.	9	.	.	1	.	.	.	.	.	10	4	6	5	1	5	.	62
Anzin	8	.	.	.	.	.	.	.	.	.	.	.	.	.	16	6	.	.	.	.	.	.	.	.	16	3	.	.	.	.	.	47
Neuville-Vitasse	.	2	0	.	.	3	4	.	1	2	.	3	.	.	.	.	.	.	.	.	.	.	.	3	6	6	.	2	17	1	3	53
Arras (C. M.)	0	2	0	.	3	1	.	.	1	2	.	3	.	.	6	.	.	1	.	0	.	.	.	3	6	6	12	1	6	4	3	60
Hamblain-les-Prés	3	.	4	2	5	0	.	.	.	.	.	1	.	.	8	.	.	1	.	.	.	.	.	.	4	4	6	7	2	2	1	50
Douai (Observ^re)	10	.	3	1	.	5	0	.	.	0	5	0	2	.	.	10	.	.	1	0	0	.	.	.	6	6	6	4	0	6	2	68
Lille	6	6	0	.	4	2	.	.	1	4	1	2	.	.	7	0	.	1	0	1	0	0	.	.	10	7	3	0	4	2	1	62
Allouagne	4	6	7	.	3	1	.	.	.	2	.	2	.	.	3	.	.	1	.	.	.	.	.	.	.	1	8	10	13	6	3	70
Laventie	1	3	.	.	5	1	0	0	1	3	.	3	.	0	5	0	0	2	.	0	.	.	0	7	3	2	4	0	5	2	4	51
Nordpeene	9	0	.	.	.	6	.	.	.	1	2	.	3	.	1	1	.	.	1	.	.	.	.	.	1	2	.	6	.	5	4	43
Godewaerswelde	0	1	.	.	5	.	.	.	.	4	0	1	.	3	1	.	0	2	0	0	0	.	.	3	3	0	3	1	5	3	2	39
Dunkerque (C. M.)	6	0	2	.	.	4	2	.	.	0	3	.	4	.	2	1	1	1	2	.	0	.	.	.	4	3	.	4	.	4	1	44
Oye	3	1	.	.	3	5	.	.	0	3	.	2	.	.	2	0	.	1	.	.	.	.	.	3	2	.	6	0	7	1	2	42
Calais	.	4	.	.	6	.	.	.	.	3	1	4	.	.	3	.	.	3	.	4	.	.	.	3	5	.	12	.	10	.	2	59

VERSANT DE LA MANCHE.

BASSINS DE LA CANCHE, DE LA SOMME, DE LA BÉTHUNE, ETC.																																
Cap Gris-Nez	.	1	1	.	.	4	.	.	.	.	.	.	2	.	1	2	.	1	3	.	1	.	.	.	1	8	.	6	.	5	.	36
Samer	1	1	0	.	5	1	.	.	0	.	0	.	.	1	0	.	.	.	0	0	.	.	.	5	6	0	1	1	5	1	.	28
Boulogne	.	1	3	.	.	3	.	1	.	.	.	1	1	.	4	5	.	4	.	.	1	.	.	.	1	3	.	3	.	2	1	34
Valhuon	9	10	1	.	5	1	.	.	1	1	.	1	.	.	5	.	0	4	0	.	.	.	.	1	9	2	5	3	11	7	3	79
Hucqueliers	.	.	20	.	6	2	.	.	.	3	.	1	.	5	1	.	.	7	.	.	0	.	.	.	.	15	.	.	6	7	5	78
Erquières	3	3	.	.	5	2	.	.	.	.	.	2	.	3	3	.	2	4	.	.	.	.	.	1	10	6	6	.	6	5	5	66
Saint-Riquier	11	.	2	.	.	4	.	.	.	0	0	.	0	.	2	4	.	.	3	.	.	.	.	.	6	4	8	4	.	5	5	58
Abbeville	10	0	3	.	.	5	.	.	.	0	.	.	.	.	2	2	.	.	1	.	.	.	.	.	6	4	7	5	0	7	4	56
St-Valery-s.-Somme	5	2	1	.	.	4	1	.	.	.	.	.	.	.	5	1	.	.	2	.	.	.	,	.	5	3	6	3	2	4	5	49
Aumale	.	.	.	.	.	.	.	.	.	2	.	.	1	.	6	.	.	.	.	.	.	.	.	.	4	16	14	.	.	13	.	56
Eu	18	2	2	.	.	4	0	.	.	.	.	.	0	.	5	.	.	.	5	.	.	.	.	.	2	9	6	8	9	10	4	77
Londinières	4	1	2	.	3	3	.	.	.	.	.	.	.	.	6	.	.	.	.	.	.	.	.	.	.	16	7	.	3	11	.	56
Dieppe	4	2	0	.	3	3	0	.	.	.	.	.	.	.	5	0	.	.	1	.	.	.	.	.	3	6	1	1	2	4	3	39

STATIONS.	1	2	3	4	5	6	7	8	9	10	11	12	13	14	15	16	17	18	19	20	21	22	23	24	25	26	27	28	29	30	31	TOTAL.
BASSINS DE LA CANCHE, DE LA SOMME, DE LA BÉTHUNE, ETC. (suite).																																
Bosc-le-Hard	7	3	.	.	.	6	.	.	1	.	.	.	1	.	7	2	.	.	1	.	.	.	.	.	4	9	7	6	1	9	.	64
Longueville	.	1	1	.	0	2	.	.	.	.	.	.	0	2	2	.	.	.	.	.	.	.	.	1	.	2	3	1	2	0	.	17
Saint-Valery-en-C.	7	3	.	.	2	2	.	.	0	.	.	.	.	.	6	2	0	.	2	.	.	.	.	.	3	6	3	3	1	4	4	48
Goderville	12	2	.	.	3	1	.	.	3	1	.	.	.	.	10	6	.	2	1	.	.	.	.	.	6	16	4	5	5	9	.	86
Fécamp (ville)	15	2	.	.	.	1	.	.	1	4	.	.	2	.	6	6	.	1	.	.	.	.	.	.	4	8	1	2	2	5	4	64
BASSIN DE LA SEINE.																																
Bassin de l'Yonne.																																
Haut-Folin	.	.	.	.	31	.	.	.	.	14	.	.	.	.	25	.	.	.	.	7	.	.	.	.	1	.	.	.	55	.	12	145
Bas-Folin	.	.	14	3	.	4	.	.	.	7	10	.	.	.	.	8	.	.	.	.	.	.	.	.	.	5	9	20	.	.	8	88
Pommoy	.	9	.	.	.	.	.	.	.	28	.	.	.	.	6	.	.	.	.	.	.	.	.	.	.	15	21	.	13	.	15	107
Les Settons	58	.	8	.	.	7	2	.	.	2	11	.	.	1	.	10	.	.	.	.	.	.	.	.	7	5	7	32	.	16	.	166
Château-Chinon	27	.	2	.	0	5	1	.	.	1	6	.	.	.	.	6	.	.	.	.	.	.	.	.	1	12	12	4	.	4	.	81
Ouroux	.	.	.	.	.	6	.	.	.	.	.	.	.	.	.	12	.	.	.	.	.	.	.	.	.	.	12	.	.	18	.	48
Saulieu	3	4	2	.	.	8	.	.	6	10	.	.	1	.	2	.	.	.	.	.	.	.	.	.	5	12	18	.	.	6	6	83
Vitteaux	5	1	2	.	.	9	.	.	3	4	5	.	0	.	1	2	.	.	.	.	.	.	.	.	1	1	2	11	.	3	1	51
Montbard	.	.	.	1	.	10	.	.	.	8	.	.	.	.	.	.	.	.	.	.	.	.	.	.	4	7	2	10	6	.	.	49
Cervon	5	.	4	0	.	3	.	.	.	3	2	.	.	.	.	4	.	.	.	.	.	.	.	.	1	3	4	13	.	4	.	46
Varzy (E. N.)	6	.	3	.	.	3	.	.	2	0	.	.	.	.	4	.	.	.	.	.	.	.	.	.	2	10	3	16	.	6	1	58
Clamecy (P. C.)	2	.	2	.	.	3	1	.	2	.	0	.	1	.	2	.	.	.	.	.	.	.	.	.	2	5	4	13	.	2	1	40
Vézelay (P. C.)	9	.	.	.	.	4	.	2	.	1	.	.	1	2	.	5	.	.	.	.	.	.	.	.	3	0	1	15	.	3	.	46
Avallon	7	.	2	.	.	5	.	.	.	2	2	.	1	.	.	2	.	.	.	.	.	.	.	.	4	5	1	8	.	7	.	46
Courson	.	3	.	.	4	1	.	.	7	.	.	.	4	.	8	.	.	1	.	.	.	.	.	5	10	2	.	.	16	.	5	65
Massangis	3	15	.	.	5	5	.	1	3	3	.	.	1	.	4	.	.	.	.	1	.	.	.	7	2	6	13	.	10	.	.	78
Ravières	.	2	.	.	6	.	.	.	5	4	.	.	.	.	1	.	.	.	.	.	.	.	.	3	6	3	10	3	2	3	3	51
Tonnerre (P. C.)	9	.	.	.	.	6	.	.	4	2	.	.	.	.	.	.	.	.	.	.	.	.	.	.	6	8	.	14	.	5	.	54
Vosnon	.	3	.	.	.	.	.	.	4	.	4	.	5	5	6	.	.	4	3	2	.	.	.	.	.	.	10	.	10	.	.	57
Bernon	.	3	.	.	.	.	.	6	8	.	.	.	1	.	2	.	.	.	.	.	.	.	.	1	8	18	2	.	8	1	1	59
Chaserey	13	.	1	0	.	4	1	.	.	8	1	.	.	.	.	4	.	0	0	.	.	.	.	.	.	10	3	17	.	3	1	66
Chessy	9	.	.	.	.	5	1	.	.	6	1	.	.	1	.	5	.	.	.	.	.	.	.	.	2	5	3	17	.	6	.	61
Auxerre (C. M.)	.	0	0	.	4	1	.	.	2	0	.	0	.	.	5	.	.	.	.	.	.	.	.	5	5	2	7	.	4	0	1	38
Laroche	6	.	1	.	.	4	.	.	.	4	0	.	1	2	.	7	.	.	.	.	.	.	.	.	3	7	4	11	.	7	.	57
Joigny (P. C.)	6	.	.	.	.	4	.	.	.	4	.	.	.	3	.	7	.	.	.	.	.	.	.	.	.	8	.	14	.	.	4	50
St-Julien-du-Sault	.	0	.	.	5	2	.	.	7	0	.	0	2	.	8	0	0	0	1	.	.	.	.	5	4	2	10	0	.	.	1	47
Messon	.	0	1	.	.	7	.	.	.	.	.	.	.	.	.	3	.	.	.	.	.	.	.	.	.	0	.	5	.	4	.	20
St-Mards-en-Othe	.	5	.	.	5	3	.	.	12	1	.	.	2	.	4	.	.	.	.	.	.	.	.	.	11	.	.	.	.	6	.	49
Villeneuve-l'Arche	.	3	.	.	5	.	.	.	6	.	.	.	.	.	12	.	.	.	.	.	.	.	.	5	3	.	10	.	4	.	1	49
Sens	.	1	.	.	5	1	.	.	4	0	1	.	2	.	5	.	0	0	1	.	.	.	.	2	4	.	8	.	4	.	1	39
Bassin de la Seine supérieure.																																
Chanceaux	.	6	.	.	5	4	.	.	4	11	.	.	.	.	2	.	.	.	.	.	.	.	.	.	11	2	10	.	7	3	2	69
Beneuvre	17	.	1	0	.	8	3	.	.	6	9	0	.	.	.	1	0	.	.	.	.	.	.	.	.	9	3	15	.	5	3	80
Vivey	12	.	3	2	.	10	3	.	.	7	7	.	.	.	.	0	.	.	.	.	.	.	.	.	.	9	3	.	.	23	1	80
Châtillon-s.-Seine	.	.	1	1	.	9	4	.	.	4	7	.	.	.	.	1	.	.	.	.	.	.	.	.	.	6	5	15	.	1	6	60
Laignes	5	.	1	.	.	7	2	.	3	6	1	.	.	.	2	.	.	.	.	.	.	.	.	.	3	10	2	17	.	6	2	67
Fontette	15	.	1	2	.	10	2	.	.	7	8	0	.	.	.	0	1	.	0	.	.	.	.	.	.	5	4	16	.	2	6	77

STATIONS.	1	2	3	4	5	6	7	8	9	10	11	12	13	14	15	16	17	18	19	20	21	22	23	24	25	26	27	28	29	30	31	TOTAL.
Bassin de la Seine supérieure (suite).																																
Bar-s.-S. (M. Saill[d])	5	.	0	.	.	8	2	.	.	6	3	.	.	.	1	2	.	.	.	.	.	.	.	.	1	3	2	12	.	9	.	54
Arc-en-Barrois	.	.	.	.	.	11	.	.	4	5	.	.	.	.	.	.	.	.	.	.	.	.	.	.	9	8	6	.	.	4	.	47
Bergères	.	.	5	.	.	.	.	.	21	.	.	.	.	.	.	.	.	.	.	.	.	.	8	.	.	.	.	.	22	.	10	66
Épothémont	.	.	.	.	.	7	.	.	.	6	3	.	2	.	.	.	.	.	.	.	.	.	.	.	11	11	.	.	.	.	.	40
Ceffonds	7	.	4	1	.	3	2	.	.	1	4	1	.	.	.	1	.	.	.	.	.	.	.	.	.	1	3	21	.	4	2	56
Verricourt	.	.	3	.	.	4	2	.	.	6	5	.	2	.	2	.	.	.	.	.	.	.	.	.	.	9	.	10	.	5	.	48
Sézanne	5	2	6	1	.	4	.	.	.	5	3	1	0	.	.	6	0	0	0	.	.	.	.	.	.	7	3	9	3	5	.	60
Montiéramey	4	.	5	.	.	5	1	.	.	3	2	0	.	1	.	2	.	.	.	.	.	.	.	.	.	7	2	10	.	4	1	47
Laines-aux-Bois	.	.	5	.	.	5	.	.	.	6	2	.	.	.	.	3	.	.	.	.	.	.	.	.	.	9	1	12	.	6	.	49
Troyes (E. N.)	.	2	.	.	.	6	.	.	3	2	.	.	1	.	2	.	.	.	.	.	.	.	.	.	.	.	5	.	.	12	1	35
Barberey	2	.	2	.	.	6	.	.	.	4	3	.	.	.	.	4	.	.	.	.	.	.	.	.	.	2	4	8	.	4	.	39
Fay	6	.	2	.	.	5	.	.	.	5	.	0	.	1	.	7	.	.	.	1	.	.	.	.	3	4	3	7	.	4	0	48
Romilly-sur-Seine	.	3	.	.	3	.	.	.	.	0	1	.	.	.	4	.	.	.	.	.	.	.	.	.	2	6	1	.	.	4	.	23
Villiers-S[t]-Georges	7	2	5	.	.	5	1	.	.	6	1	1	.	.	.	9	.	1	2	.	.	.	.	.	2	7	5	8	1	6	.	67
S[t]-Maurice-aux-R.H	.	1	.	.	4	.	.	.	4	.	0	.	2	.	7	.	.	1	.	.	.	.	.	3	5	2	9	.	4	.	.	42
Bray-sur-Seine	6	.	0	.	.	5	0	.	.	3	.	.	.	2	.	10	.	0	1	2	.	.	.	.	5	6	1	8	.	4		55
Bassin de la Seine, entre Montereau et le confluent de l'Oise.																																
Courbeton	8	.	.	.	.	7	.	.	.	4	.	.	.	4	.	7	.	.	2	.	.	.	.	.	5	4	.	8	.	4	.	53
Fontainebleau	.	.	3	.	.	6	1	.	.	6	1	0	2	7	2	8	.	.	2	.	.	.	.	.	5	4	1	7	0	4	.	59
Samois	7	.	.	5	.	5	.	.	.	6	.	.	.	7	.	9	.	.	.	.	.	.	.	1	.	10	.	8	.	6	.	64
Melun (P. C.)	5	.	.	.	.	4	1	.	.	4	.	.	.	6	1	9	.	.	2	.	.	.	.	.	.	6	2	4	.	3	.	47
Évry	.	1	.	.	2	.	.	.	4	2	.	.	4	2	0	.	.	1	1	.	.	.	.	.	6	2	3	.	.	1	.	28
Paris (Passy)	3	1	1	.	.	6	.	.	.	5	.	1	1	4	2	6	.	.	3	.	.	.	.	.	4	6	1	9	.	3	.	56
Le Perrey (St-Hub.)	1	1	2	.	0	5	.	.	3	3	1	.	12	.	12	.	.	0	3	.	1	1	.	.	3	9	1	.	.	4	.	61
Trappes (St-Quen.)	2	0	0	.	.	7	.	.	5	3	1	.	9	.	11	0	.	.	5	0	.	0	.	.	8	10	1	5	4	5	0	76
Satory (P[t]-Désert)	3	0	0	.	0	5	1	.	2	5	.	0	8	0	11	0	.	0	4	0	0	0	.	.	4	6	1	5	.	5	.	60
Versailles (Bérigny)	1	1	0	.	5	1	0	.	6	1	0	.	7	.	9	.	.	0	3	.	.	.	.	.	6	7	2	1	.	4	.	56
Marly-le-Roi	0	1	2	.	6	1	1	.	4	1	.	.	6	.	10	.	.	0	3	.	.	0	.	.	7	7	6	.	.	6	.	61
Bassin de la Marne.																																
Langres (plateau)	11	.	6	2	.	5	9	.	.	16	8	.	.	.	.	0	.	.	.	.	.	.	.	.	.	10	.	20	.	6	0	93
Marac	14	.	2	3	.	8	6	.	.	8	3	.	.	.	.	0	.	.	.	.	.	.	.	.	.	5	5	17	.	11	3	87
Chaumont (E. N.)	7	0	5	1	.	10	0	.	5	3	0	.	.	.	1	0	.	.	.	.	.	.	.	.	2	4	0	16	.	8	.	62
Colombey	5	.	3	2	.	6	2	.	.	7	7	.	.	.	.	1	.	.	.	.	.	.	.	.	.	5	2	10	.	6	1	57
Andelot	8	.	4	3	.	4	3	.	.	2	3	.	.	.	.	2	.	.	.	.	.	.	.	.	.	4	2	14	.	8	2	59
Joinville	11	.	5	3	.	5	2	.	.	2	4	.	.	.	.	1	.	.	.	.	.	.	.	.	.	5	3	.	.	14	4	59
Vassy	8	0	4	0	.	4	2	.	.	2	2	.	0	.	.	1	.	.	.	.	.	.	.	.	1	5	3	12	.	6	1	51
St-Dizier (la Neuv.)	8	11	.	.	5	.	.	.	4	.	.	.	.	.	.	.	.	.	.	.	.	.	.	.	6	5	11	5	.	6	.	61
Bar-le-Duc	8	2	14	.	.	.	4	.	.	.	.	.	.	.	.	2	.	.	.	.	.	.	.	.	2	3	4	13	1	6	4	63
Sermaize	11	.	11	1	.	2	1	.	.	2	2	.	.	.	.	2	.	.	.	.	.	.	.	.	1	4	3	9	.	5	1	55
Vitry-le-François	.	9	.	.	.	4	.	.	4	4	1	.	.	.	1	.	.	.	.	.	.	.	.	.	3	6	10	.	.	5	.	47
Moivre	.	6	10	1	.	3	.	.	.	2	1	.	.	.	.	1	.	.	0	.	.	.	.	.	5	2	4	6	.	9	.	51
Châlons (P. C.)	6	1	1	2	.	2	1	.	.	2	1	.	.	.	.	2	1	.	.	.	.	.	.	.	3	3	4	5	.	4	.	38
Sommesous	3	6	2	.	6	3	4	.	4	2	.	2	1	.	3	.	.	0	1	.	.	.	.	.	3	2	4	6	3	6	1	61
Pierry	10	.	1	.	.	4	.	.	.	12	3	1	.	1	.	3	.	.	0	.	.	.	.	.	3	5	2	7	.	4	0	56
Montmirail	.	2	1	.	.	.	4	.	.	.	.	.	2	.	.	6	.	.	.	2	.	.	.	.	4	.	3	7	2	5	.	38
La Ferté-s.-Jouarre	8	0	1	.	.	6	.	.	.	2	1	.	.	2	.	8	.	.	4	.	.	.	.	.	3	.	.	14	1	7	.	57
Meaux	2	.	5	.	.	2	.	.	.	1	4	1	1	.	.	9	.	.	3	.	.	.	.	.	4	4	.	4	.	5	.	45

STATIONS.	1	2	3	4	5	6	7	8	9	10	11	12	13	14	15	16	17	18	19	20	21	22	23	24	25	26	27	28	29	30	31	TOTAL.
Bassin de la Marne (suite).																																
Touquin	6	.	2	.	.	4	.	.	.	4	.	.	.	2	.	9	.	.	4	.	.	.	.	.	2	4	.	.	6	9	.	52
La Ferté-Gaucher	.	.	.	0	.	5	0	.	.	4	0	1	0	1	.	7	.	0	2	.	.	.	.	.	3	5	4	4	0	4	.	41
Coulommiers	.	.	.	.	9	.	.	.	5	.	.	.	5	.	3	5	.	.	.	.	.	.	.	.	5	7	9	8	.	.	.	56
Parc St-Maur (Obs^re)	0	0	1	.	6	0	.	.	1	.	.	1	2	.	9	.	.	1	3	.	.	.	.	.	6	6	4	.	.	3	.	46
Bassin de l'Aisne.																																
St-Mard-s.-le-Mont.	.	6	.	.	4		.	.	.	3	.	.	.	.	1	.	.	.	.	.	.	.	.	.	8	4	9	.	7	.		42
Côte de Crèvecœur.	.	4	4	.	2	1	.	.	.	2	.	.	.	.	.	.	.	.	.	.	.	.	.	1	3	1	5	.	3	3	.	28
Ste-Ménehould (P.C.)	.	7	2	.	2	.	.	.	0	0	.	.	.	.	1	.	.	.	.	.	.	.	.	1	5	4	6		4		.	33
Côte de Biesme	.	7	3	.		.	.	.	2	2	.	.	.	.	.	.	.	.	.	.	.	.	.	.	5	.	3	.	7	4	.	33
Grandpré	1	11	6	.	2	.	.	.	.	.	.	.	.	.	0	0	.	0	.	.	.	.	.	.	4	2	6	.	2	4	.	38
Vouziers	3	3	6	3	.	3	.	.	.	.	.	.	.	.	2	.	.	.	.	.	.	.	.	.	3	4	6	3	3	4	.	43
Remaucourt	12	.	5	2	.	5	.	.	.	1	2	1	.	.	.	7	.	.	1	.	.	.	.	.	3	5	13	5	3	8	.	73
Nanteuil	.	.	.	.	.	.	4	.	.	4	2	.	.	.	2	2	.	.	.	.	.	.	.	.	3	2	.	.	.	14	.	33
Berry-au-Bac	9	0	3	.	.	4	.	.	.	5	3	.	.	.	.	5	1	.	.	.	.	.	.	.	4	2	2	5	1	6	.	49
Courtisols	10	.	.	2	.	2	2	.	.	1	.	.	.	.		2	.	.	.	1	.	.	.	.	.	10	3	.	1	3	1	38
Suippes	7	2	6	2	.	2	2	.	.	.	2	.	.	.	.	1	.	.	.	.	.	.	.	.	3	4	.	6	.	4		41
Reims (P. C.)	4	.	8	.	.	2	.	.	.	2	2	1	2	1	.	2	.	.	0	.	.	.	.	.	4	.	4	3		3	.	38
Jonchery-s.-Vesle	8	1	2	4	1	4	0	.	.	2	2	1	1	1	1	5	0	.	2	1	.	1	.	.	3	4	2	4	.	5	.	55
Fismes	4	6	7	1	.	5	.	.	.	.	3	1	.	1	.	5	.	.	2	.	.	.	.	.	3	2	1	.	4	6	.	49
Vauxrot (Soissons)	10	.	2	.	.	6	1	.	.	3	0	1	.	1	5	7	.	.	8	.	.	.	.	.	3	3	3	3	7	7	7	77
Bassin de l'Oise.																																
Hirson	9		3	2	.	4	1	.	.	.	.	.	0	.	0	7	.	.	1	.	.	.	.	.	.	7	5	7	7	9	.	62
Dizy-le-Gros	.	5	2	.	3	.	.	.	4	2	.	.	.	.	7	.	.	1	.	.	.	.		4	5	13	5	1	6	.	.	59
Montcornet	.	.	9	5	.	.	.	.		.	.	8	.	.	3	5	1	.	1	.	.	.	.	5	.	8	2	5	2	4	3	61
Laon (P. C.)	3	6	.	.	4	4	.	3	1	.	.	2	2	1	3	.	.	.	.	.	.	.	.	9	3	2	10	1	7	.	.	62
Fourdrain	8	.	4	.	.	4	2	.	.	3	2	1	0	.	.	9	1	.	1	2	1	.	.	.	7	5	8	4	.	10	0	72
Compiègne	2	.	4	.	.	5	.	.	.	5	.	1	.	1	.	1	.	.	.	2	.	.	.	.	6	3	5	3	.	8		46
Maignelay	.	2	.	.	2	.	.	.	1	1	0	.	1	1	3	.	.	.	.	.	.	.	.	1	3	4	1	.	4	0	1	25
Grandvilliers	.	11	2	.	.	5		.	.	4	.	.	.	.	.	10	.	.	.	.	.	2	.	.	.	.	.	22	.	.	12	67
Beauvais (E. N.)	6	.	4	.	.	6	.	.	.	5	.	1	1	.	3	3	.	.	1	0	.	.	.	.	6	6	4	5	.	9	1	60
Noailles	.	.	6	.	.	6	.	.	.	4	1	.	.	.	8	5	.	.	.	.	.	.	.	.	6	2	16	6	.	3	1	64
Plessis-Belleville	9	1	6	.	0	4	0	.	.	4	1	1	0	1	1	8	0	0	4	.	.	.	.	.	4	4	1	6	0	8	0	64
Senlis	3	6	6	1	6	0	0	.	.	6	0	0	.	.	4	.	.	.	2	.	.	.	.	.	.	1	2	2	0	4	4	47
Neuilly-en-Thelle	.	.	10	.	.	4	.	.	.	.	7	.	.	.	2	.	8	.	.	1	1	1	.	.	.	12	3	6	3	1	1	60
Pontoise	.	3	0	.	.	5	.	.	2	2	.	.	2	.	11	.	0	.	3	.	.	.	.	.	8	5	6	.	.	6	.	55
Bassin du Loing.																																
Moutiers	8	.	.	.	.	4	.	.	1	.	.	.	3	1	1	4	.	.	.	.	.	.	.		.	7	1	5	.	3	.	38
Toucy (P. C.)	12	1	1	.	.	4	3	.	.	1	.	.	3	1	.	6	.	.	.	.	.	.			2	9	2	9		6	.	60
Rogny (P. C.)	3	.	0	.	.	5	1	.	9	0	.	.	3	2	3	7	.	.	.	.	.	.	.	.	.	9	2	6	.	3	.	46
Courpalet	4	.	.	.	.	9	2	1	5	2	3	3	3	8	7	5	4	2	.	.	1	.	.	.	2	7	5	2	.	4	3	82
Charny	12	1	.	.	6	2	.	.	4	.		.	7	.	9	.	.	3	.	.	.	.	.	5	6	2	9	.	12	.	2	79
Château-Renard	.	.	.	7	.	.	.	.	.	.	.	1	.	1	3	6	.	.	1	.	.	.	.	.	10	.	.	.	.	1	.	30
Savigny	.	2	.	.	5	.	.	.	6	1	.	.	4	.	9	.	0	0	0	0	1	.	.	5	4	2	10	1	5	.	1	56
Nemours	.	6	.	6	.	.	.	.	.	.	.	.	7	.	5	.	.	.	6	.	.	.	.	15	9	.	13	.	.	.	.	67
Souppes	8	.	.	.	.	7	1	.	.	4	.	.	2	7	.	11	.	.	2	.	.	.	.	.	4	5	2	8	0	2	.	63

STATIONS.	1	2	3	4	5	6	7	8	9	10	11	12	13	14	15	16	17	18	19	20	21	22	23	24	25	26	27	28	29	30	31	TOTAUX.
Région de la Beauce et bassin de l'Eure.																																
Neuville-aux-Bois	.	.	.	.	9	.	.	.	.	2	.	.	19	.	5	.	.	.	.	.	.	.	.	.	.	12	6	.	.	3	.	57
Malesherbes	5	.	.	.	.	5	5	.	.	5	.	.	9	5	4	7	.	.	5	.	.	.	.	.	.	6	6	11	.	4	.	77
Étampes	.	.	1	.	.	6	.	.	.	5	.	.	8	4	7	2	.	.	3	.	.	.	.	.	6	.	5	7	.	2	.	56
Dourdan	8	.	4	.	.	2	.	.	.	14	0	.	6	7	9	4	.	.	5	2	.	.	.	.	3	6	2	2	3	1	.	78
La Loupe	8	4	3	.	.	5	1	.	.	0	.	.	1	6	18	2	.	0	2	1	0	.	.	.	1	11	4	9	2	10	.	89
Courville	5	0	5	.	.	6	0	.	.	6	.	.	.	11	8	1	.	.	1	1	.	.	.	.	.	9	4	9	.	4	.	70
Nogent-le-Roi	4	.	2	.	5	.	.	.	.	4	2	.	2	5	4	5	.	.	2	.	.	.	.	.	.	3	12	14	3	5	.	72
Rambouillet	3	.	3	.	.	12	.	.	.	6	.	.	6	5	7	6	.	.	3	.	.	.	.	.	8	5	4	5	.	4	.	77
F^t de Bonsmoulins	10	2	2	.	.	5	0	.	.	8	1	.	.	5	9	2	.	0	4	0	.	.	.	.	6	13	9	7	2	16	1	102
Forêt du Perche	6	4	2	.	.	8	.	.	.	13	.	.	.	6	8	5	.	.	.	.	.	.	.	.	6	11	12	8	.	15	.	104
La Ferté-Vidame	7	1	.	.	5	.	.	.	12	.	.	.	11	5	1	.	1	.	.	.	.	.	.	5	9	11	8	0	13	.	1	92
Brézolles	.	6	2	.	3	4	.	.	.	9	.	.	1	4	6	3	.	.	0	.	.	.	.	.	1	.	9	11	1	10	.	70
Anet	5	1	1	.	.	5	.	.	.	3	2	.	2	2	8	3	.	.	2	.	.	.	.	.	8	7	2	5	.	6	0	62
Saint-André	.	5	3	.	.	4	2	.	.	5	1	0	1	2	6	3	.	0	2	0	.	0	.	.	.	14	1	6	.	9	.	64
Conches	4	.	2	.	.	3	.	.	.	7	.	.	.	.	9	.	.	.	1	.	.	.	.	.	2	6	4	.	4	9	.	52
Bassin de la Seine inférieure, au-dessous du confluent de l'Oise.																																
Laigle	5	.	2	.	.	3	.	.	.	8	.	.	.	5	6	1	.	.	1	.	.	.	.	.	.	16	4	5	1	11	1	70
Rugles	7	1	0	.	.	2	1	.	.	8	1	.	0	4	4	1	.	0	1	.	.	0	.	.	5	6	4	4	.	11	1	62
Montreuil	.	11	2	.	.	3	.	.	.	4	.	.	.	.	6	3	.	.	1	.	.	.	.	.	.	11	4	.	8	17	.	71
Beaumesnil	2	.	3	.	0	3	.	.	.	5	0	1	3	2	4	.	.	.	.	.	.	.	.	.	30	.	.	.	.	.	.	52
Bernay	.	.	.	.	.	.	.	.	.	7	.	.	.	.	6	2	.	.	.	1	.	.	.	.	3	.	4	8	0	12	2	45
Beaumont-le-R.	.	5	.	.	2	.	.	.	.	.	.	.	.	3	6	.	.	.	.	.	.	.	.	.	.	7	19	.	.	11	.	54
Neubourg	.	.	5	0	.	.	3	.	.	.	4	.	.	.	7	1	.	.	0	.	.	.	.	.	6	5	4	.	.	13	.	50
Lieurey	3	.	2	1	.	2	.	.	.	1	.	.	.	.	6	3	.	0	2	.	.	.	.	.	.	11	6	5	.	13	.	56
Gournay	.	3	2	.	.	5	.	.	.	3	1	.	4	.	9	.	.	.	3	.	.	.	.	.	.	15	6	4	.	11	.	66
Forges	.	.	2	.	3	.	4	2	1	2	3	3	.	.	4	2	.	.	.	.	7	.	.	.	.	.	2	4	7	8	.	56
Buchy	5	1	2	.	.	5	1	.	2	0	.	.	2	.	10	.	.	.	2	.	.	.	.	.	4	14	3	7	1	12	.	71
St-Marcel	2	1	4	1	.	3	1	.	.	5	.	.	1	1	11	1	.	.	2	1	.	.	.	.	1	9	2	4	.	7	1	58
Elbeuf	2	2	3	.	1	3	.	.	1	2	.	.	1	.	8	1	.	0	1	.	.	.	.	.	6	9	1	4	0	8	0	53
Rouen (île Lacroix)	1	3	1	.	.	9	1	.	5	0	.	.	1	.	10	0	.	0	4	.	.	.	.	.	8	6	4	5	1	10	.	69
Yvetot	9	2	4	.	4	1	.	.	2	.	.	.	.	.	11	.	0	2	0	0	0	.	.	.	6	19	5	8	2	14	0	90
La Hève	19	4	3	.	.	4	.	.	.	4	.	.	.	.	6	5	.	.	.	.	.	.	.	.	.	5	.	7	.	12	4	73
Honfleur	.	4	1	.	3	3	.	.	.	3	.	.	.	.	15	5	.	1	.	.	.	.	.	.	9	17	4	10	25	12	.	112
BASSINS ENTRE LA SEINE ET LA POINTE DE BRETAGNE.																																
Bassins de la Touque, de la Dive, de l'Orne, de la Vire et de la Douve.																																
Gacé	6	3	2	.	.	5	0	.	.	5	.	0	1	2	6	6	.	0	3	0	.	.	.	.	.	12	5	6	.	13	2	78
Saint-Germain	6	.	2	.	.	2	.	.	.	3	1	.	.	5	3	.	.	1	.	.	.	.	.	.	3	8	4	5	.	15	3	63
Lisieux	.	6	2	.	4	1	.	.	3	3	.	.	.	.	8	3	.	4	0	.	.	.	.	.	1	15	5	6	3	21	.	86
Pont-l'Évêque	.	2	2	.	0	.	.	.	1	3	.	.	.	.	5	.	.	2	1	.	.	.	.	.	3	9	5	1	5	11	.	50
Trouville	3	2	2	1	1	2	.	.	0	4	.	.	.	.	8	1	.	.	1	.	.	.	.	.	5	10	3	.	0	25	.	68
Sées	3	2	2	.	.	5	.	.	.	9	2	.	1	5	7	7	.	1	1	.	.	.	.	.	3	13	8	9	1	12	0	91
Argentan	5	.	2	.	.	5	0	.	.	3	3	.	.	.	4	3	.	.	0	.	.	.	.	.	4	7	3	10	1	10	.	62
Flers	.	4	1	.	5	.	.	.	6	.	.	2	.	6	3	.	2	3	.	.	.	.	.	3	18	6	13	3	15	1	7	98
Roucamps	.	.	.	.	1	4	1	0	.	1	0	1	1	2	1	.	.	0	0	4	5	2	11	.	.	3	.	7	18	7	5	74
Ste-Honorine-du-F.	1	3	0	.	1	0	.	.	1	5	.	0	1	0	4	1	.	.	1	.	.	.	.	.	1	10	10	1	3	9	1	53

STATIONS.	1	2	3	4	5	6	7	8	9	10	11	12	13	14	15	16	17	18	19	20	21	22	23	24	25	26	27	28	29	30	31	TOTAL.
Bassins de la Touque, de la Dive, de l'Orne, de la Vire et de la Douve (suite).																																
Caen (E. N.)	1	1	3	.	.	2	.	.	.	6	0	.	0	.	2	2	.	.	.	.	.	.	.	.	3	5	7	5	.	12	1	50
Ver	3	.	.	.	1	1	.	.	.	5	1	.	0	1	3	2	.	1	2	.	.	.	.	.	1	5	7	12	0	8	3	56
Beny-Bocage	.	6	7	1	1	.	.	.	.	.	.	.	3	2	1	.	1	3	.	.	.	.	.	.	1	1	.	.	.	2	3	32
Saint-Sever	2	5	4	.	3	.	.	.	3	2	.	.	1	10	5	3	1	2	2	.	.	.	.	5	22	8	4	5	15	12	.	114
Isigny	3	2	1	.	3	.	.	.	.	.	.	.	.	.	2	1	.	2	1	.	.	.	.	.	4	10	3	6	3	8	4	53
Ste-Marie-du-Mont	6	1	4	.	0	2	.	.	.	2	2	0	3	1	4	4	0	.	2	1	.	.	.	.	4	5	7	5	0	5	3	62
Cherbourg	17	3	5	.	.	5	.	.	.	2	1	.	.	2	2	2	1	2	2	.	.	.	.	.	4	11	7	4	3	6	4	83
La Hague	16	2	3	.	9	4	.	.	.	2	1	.	.	1	2	3	1	2	2	1	.	.	.	.	5	10	8	3	1	7	4	87
Bassins entre le cap de la Hague et la Pointe de Bretagne.																																
Landivy	4	4	2	.	.	7	.	.	.	5	7	.	1	1	6	8	.	6	.	.	.	.	.	.	5	3	21	10	2	12	1	106
Louvigné-du-Désert	.	2	.	8	.	.	.	.	.	10	.	.	3	.	13	.	2	.	8	.	.	.	.	.	6	11	4	9	.	13	9	98
Fougères	5	5	1	.	7	.	.	.	2	5	1	.	3	1	10	1	1	1	3	.	.	.	.	.	4	8	9	7	4	10	11	99
Sens-de-Bretagne	.	.	.	.	5	.	.	.	1	3	.	.	2	2	.	10	0	0	5	.	.	2	.	.	2	3	7	4	2	.	18	67
Trans	0	4	1	.	7	0	.	.	2	1	0	.	2	0	13	.	2	3	4	.	.	.	.	.	6	7	11	2	9	1	9	84
Bécherel	.	.	.	.	4	.	.	.	.	.	4	.	.	.	15	.	.	1	.	.	.	.	.	.	5	1	5	4	9	3	.	52
Combourg	5	.	2	5	4	.	.	.	.	.	.	.	2	.	4	.	2	2	.	.	.	.	.	.	3	4	7	.	5	2	10	57
Evran	2	.	2	.	1	4	.	.	.	1	2	.	.	1	5	3	.	3	1	.	.	.	.	.	3	3	7	6	0	9	4	57
Dol	0	1	.	.	6	.	.	.	1	2	.	.	1	0	5	3	2	1	2	.	.	.	.	.	3	7	7	6	2	4	11	65
St-Jouan des Guér.	.	3	.	.	.	2	.	5	.	.	5	.	.	.	.	4	6	.	.	7	.	.	.	.	2	6	.	2	.	7	7	58
St-Méloir des Ondes	.	2	.	.	4	0	.	.	1	1	0	.	.	.	7	1	2	1	2	.	.	.	.	.	4	11	8	2	2	3	8	60
Erquy	0	2	.	1	3	.	.	.	2	2	.	.	.	7	.	.	.	2	.	.	.	.	.	2	4	7	3	.	4	2	9	47
Saint-Servan	.	2	.	.	4	5	.	.	2	1	0	0	1	.	5	.	2	.	2	.	.	.	.	.	4	8	10	.	5	1	9	60
Saint-Brieuc	1	.	.	.	1	4	.	.	.	.	3	.	.	1	5	0	0	1	0	.	.	.	.	.	.	4	11	.	.	6	3	40
Guingamp	.	4	1	.	.	.	.	.	0	12	3	.	.	.	7	1	8	4	2	.	.	0	.	1	4	11	10	8	6	5	8	95

VERSANT DE L'OCÉAN.

PETITS BASSINS DU SUD DE LA BRETAGNE.

Ouessant	1	.	1	.	2	3	.	.	.	7	3	.	8	.	9	6	.	2	2	.	.	.	.	.	4	6	2	4	.	5	15	80
Pte Saint-Mathieu	5	.	3	.	.	6	.	.	.	7	5	.	15	4	8	3	.	.	6	.	.	.	.	.	8	4	3	4	1	7	9	98
Brest (Obsre)	1	1	.	1	8	.	.	.	5	12	.	3	.	8	3	4	4	61	1	.	.	.	.	7	16	4	3	1	10	8	2	163
Goarem-Liziard	15	3	3	.	3	6	.	.	.	2	16	1	10	.	16	4	1	9	10	.	.	.	.	.	10	8	5	10	1	13	14	157
Carhaix	1	1	.	.	5	.	.	.	1	13	.	.	.	7	1	4	2	4	.	.	.	.	.	3	5	5	5	1	6	8	3	74
Pénity	1	.	.	15	3	.	.	.	5	13	.	.	2	.	9	.	5	7	.	.	.	.	.	1	4	8	7	5	8	1	17	111
Châteaulin	9	3	.	.	5	6	.	.	.	5	18	.	4	.	11	7	3	2	9	.	.	.	.	.	9	5	4	7	1	9	16	133
Gourin	17	2	1	.	.	8	.	.	.	3	13	.	2	.	6	2	3	3	2	.	.	.	.	.	3	6	4	3	2	13	11	104
Glomel	8	2	1	.	.	5	.	.	.	8	10	.	.	.	9	5	2	8	5	.	.	.	.	.	10	10	4	9	5	17	9	127
Gouarec	5	.	1	.	.	4	.	.	.	9	9	.	.	.	8	7	7	3	1	.	.	.	.	.	5	6	5	7	3	12	9	101
Pontivy	.	.	.	.	3	.	.	.	.	5	.	.	.	.	11	.	4	4	1	.	.	.	.	.	7	5	2	3	10	1	8	64
Locminé	.	1	.	.	4	.	.	.	1	2	.	.	.	.	1	.	6	2	.	.	.	.	.	1	3	9	5	3	8	3	7	56
Hennebont	9	.	.	.	.	6	.	.	.	6	1	.	1	.	7	5	3	2	.	.	.	.	.	.	7	7	7	2	2	6	22	93
Le Lézardeau	.	1	.	1	6	.	.	.	8	5	.	7	.	.	2	1	4	1	.	.	0	.	.	6	15	11	5	7	20	10	5	115
Lorient (P. C.)	.	.	.	1	3	.	.	.	7	2	.	5	1	9	10	2	3	3	.	.	.	.	.	.	24	.	8	11	10	21	7	127
Le Grognon (Groix)	6	2	.	.	1	3	.	.	.	7	.	.	6	2	5	3	2	.	.	.	.	.	.	.	3	5	4	6	.	5	15	75
Auray	.	.	1	1	14	.	3	.	.	.	.	.	10	13	.	.	.	14	.	.	1	4	.	.	.	1	.	.	.	.	36	98
Vannes	2	1	.	.	3	.	.	.	4	1	.	.	.	.	17	3	4	3	.	.	.	.	.	.	9	15	4	11	3	10	20	110
Palais (Belle-Ile)	3	.	.	.	.	.	.	.	.	5	.	.	8	1	6	7	1	1	.	.	.	.	.	.	4	4	5	4	1	8	10	68
Er-Hastellic	6	.	2	.	.	3	.	.	.	5	1	.	6	3	6	5	.	3	.	0	.	.	.	.	4	3	5	.	.	5	14	71

STATIONS.	1	2	3	4	5	6	7	8	9	10	11	12	13	14	15	16	17	18	19	20	21	22	23	24	25	26	27	28	29	30	31	TOTAL.
BASSIN DE LA VILAINE.																																
Montdevert	4	6	.	6	0	.	.	.	2	12	.	.	9	3	7	2	.	8	1	.	.	.	.	.	4	17	6	4	7	.	11	109
Vitré	1	2	.	.	5	0	.	0	5	6	1	0	5	0	11	.	0	1	0	.	.	.	.	.	3	8	4	6	3	10	10	81
St-Marc-s.-C	3	4	1	.	7	.	.	.	2	3	0	0	2	0	11	1	2	1	2	.	.	.	.	.	6	8	9	3	5	9	10	89
Rennes (P. C.)	.	1	.	.	4	2	.	.	.	3	1	.	2	1	10	.	1	1	0	.	.	.	.	.	1	6	1	6	3	9	11	63
Montauban	.	.	.	.	3	.	.	.	.	2	2	.	.	.	.	12	.	2	.	.	.	.	.	.	4	6	4	2	7	2	12	58
Bréal		3	1	1	4	.	.	.	2	1	.	.	.	1	2	.	1	1	.	.	.	.	.	.	4	.	1	4	6	5	13	50
La Guerche	1	3	.	.	3	0	.	.	4	4	.	.	4	0	4	.	0	1	0	.	.	.	.	.	1	7	1	3	5	7	10	59
Martigné-Ferch	0	0	0	.	5	.	.	1	4	5	1	.	3	2	.	.	1	2	2	.	.	.	.	.	2	10	3	3	7	8	12	71
Bain	1	3	2	.	2	.	.	.	.	1	3	.	1	0	11	2	.	4	1	.	.	.	.	.	1	10	1	4	4	8	14	73
St-Julien-de-Vouv.	.	.	.	.	5	.	.	.	6	6	.	1	2	5	3	.	.	3	.	.	.	.	.	1	10	2	8	1	13	8	7	81
Guipry	1	2	.	.	4	.	.	.	.	2	3	.	0	0	8	.	1	2	0	.	.	.	.	.	1	11	2	4	3	8	13	65
Plélan	3	2	.	1	6	.	.	.	4	3	0	0	1	0	14	.	2	1	.	.	.	.	.	.	3	9	3	2	6	6	16	82
Plouguenast	1	.	1	.	.	4	.	.	.	2	2	.	.	.	6	3	.	4	1	.	.	.	.	.	6	5	4	6	3	10	4	62
Merdrignac	4	.	.	.	.	4	.	.	.	5	.	.	.	1	6	6	.	5	2	.	.	.	.	.	4	5	4	6	3	10	4	69
Rohan	1	.	.	.	.	2	.	.	.	.	.	.	.	.	.	7	.	2	2	.	.	.	.	.	1	2	2	.	.	4	3	27
Josselin	2	.	.	.	4	.	.	.	.	2	3	.	.	.	10	.	4	4	.	.	.	.	.	.	3	8	4	4	10	4	8	70
Bosméléac	5	.	1	.	.	4	.	.	.	4	6	.	.	.	7	.	3	.	3	5	.	.	.	.	.	8	4	7	.	3	13	73
Ploërmel	.	.	.	.	.	.	.	.	.	.	.	3	.	.	6	.	3	.	.	.	.	.	.	.	7	9	7	8	12	.	20	75
Malestroit	.	.	.	.	2	.	.	.	1	1	.	.	.	6	.	.	1	.	.	.	.	.	.	1	2	3	1	.	6	1	9	34
Redon	.	1	.	.	3	.	.	.	4	5	.	.	2	.	9	1	1	.	1	.	.	.	.	.	6	11	2	4	5	4	8	67
Blain	9	1	.	.	.	4	.	.	.	3	2	.	1	0	9	5	.	1	1	.	.	.	.	.	2	10	3	3	0	11	6	71
La Roche-Bernard	.	1	3	.	.	.	.	.	4	3	.	.	.	8	2	.	.	.	.	.	.	5	.	4	4	6	5	.	7	3	9	63
Piriac	6	4	.	.	.	1	.	.	2	1	3	.	3	.	3	2	1	8	.	.	.	.	.	.	2	3	5	4	4	8	9	69
BASSIN DE LA LOIRE.																																
Bassin de la Loire supérieure.																																
Saint-Paulien	.	.	.	.	.	.	1	.	.	4	.	.	8	.	1	2	.	.	.	.	.	.	.	.	4	2	6	2	.	.	.	39
La République	11	.	.	1	.	.	10	.	.	3	7	.	4	11	.	3	.	.	.	.	.	.	.	.	0	5	4	12	.	.	3	74
Les Creuses	12	.	.	2	.	1	9	1	3	2	9	1	4	8	.	2	.	.	.	.	.	.	.	.	1	5	6	9	.	.	3	78
Saint-Étienne	2	.	1	.	.	.	0	1	.	.	.	.	.	.	.	.	.	.	.	.	.	.	.	.	.	3	1	.	0	.	2	10
Fortunières	.	.	.	.	.	.	7	.	.	6	3	.	2	.	14	.	.	.	.	.	.	.	.	.	3	2	.	17	.	7	5	66
Montbrison (P.C.)	.	4	.	.	8	.	.	.	.	10	.	.	.	.	8	.	.	3	.	.	.	.	.	.	.	10	.	2	.	.	.	45
St-Martin-en-Haut	6	.	1	.	.	2	5	.	.	14	8	.	.	.	2	.	.	.	.	.	.	.	.	.	5	3	4	6	.	5	.	61
Noirétable	.	3	.	.	7	.	.	.	.	9	.	.	.	.	6	.	.	.	.	.	.	.	.	.	.	16	12	13	.	.	.	66
St-Romain-d'Urfé	.	.	4	.	.	2	1	.	1	7	.	.	1	.	4	.	.	.	.	.	.	.	.	.	2	13	5	6	.	5	.	51
Feurs	.	.	.	.	.	.	2	.	.	10	8	.	2	.	3	.	.	.	.	.	.	.	.	.	6	1	2	4	.	.	.	38
Panissière	5	.	1	.	.	5	3	.	.	8	6	.	1	.	2	.	.	.	.	.	.	.	.	.	4	.	8	5	.	.	.	49
Fourneaux	1	.	.	0	.	.	.	2	.	6	7	.	2	.	.	6	.	.	.	.	.	.	.	.	2	2	2	7	.	2	.	39
Cublize	6	1	.	4	3	2	.	4	8	10	.	1	3	.	0	2	0	0	0	.	.	.	1	2	0	1	0	.	.	.	4	53
Roanne	2	0	1	.	.	3	3	.	.	1	7	.	1	.	4	.	.	.	.	.	.	.	.	.	1	4	2	6	.	.	.	35
Lapacaudière	.	.	11	.	.	.	3	.	.	6	1	.	0	.	1	.	.	.	.	.	.	.	.	.	.	5	8	13	.	5	.	53
Charolles	10	.	.	.	.	.	.	.	.	.	15	.	.	.	.	.	.	.	.	.	.	.	.	.	.	.	.	.	.	24	.	49
Saint-Eusèbe	5	.	.	.	.	2	1	.	0	12	3	.	.	.	2	.	.	.	.	.	.	.	.	.	2	7	6	6	.	3	2	51
Suin	.	1	12	.	.	10	3	.	7	5	1	.	.	.	2	.	.	.	.	.	.	.	.	.	.	15	.	.	.	5	.	61
Arnay-le-Duc	.	1	2	.	.	6	2	.	3	16	2	.	.	.	.	.	.	.	.	.	.	.	.	.	5	5	5	.	.	3	1	51
Saint-Prix	43	.	8	5	.	6	2	.	.	3	25	.	.	.	.	8	.	.	.	.	.	.	.	.	.	6	3	6	.	10	7	132
Autun (P. C.)	.	1	4	.	.	.	3	.	.	5	16	.	1	.	.	5	.	.	.	.	.	.	.	.	.	9	7	.	.	12	4	67

STATIONS.	1	2	3	4	5	6	7	8	9	10	11	12	13	14	15	16	17	18	19	20	21	22	23	24	25	26	27	28	29	30	31	TOTAL.
Bassin de la Loire supérieure (suite).																																
Toulon-sur-A.....	.	.	.	.	.	.	5	.	.	.	16	.	3	.	.	5	.	.	.	.	.	.	.	.	.	.	26	12	.	6	.	73
Digoin.....	10	.	2	0	0	2	3	.	.	3	13	.	0	.	.	6	.	.	.	0	.	.	.	.	.	7	3	6	.	3	.	58
L'Assise.....	.	.	6	.	.	.	6	.	.	.	15	.	.	.	.	2	.	.	.	.	.	.	.	.	4	.	.	6	.	5	.	44
Saint-Clément.....	.	.	6	.	.	4	16	.	.	.	16	.	.	.	1	.	.	.	.	.	.	.	.	.	3	6	.	15	.	7	.	77
Dompierre.....	7	.	3	.	.	6	2	.	.	3	5	.	3	.	.	6	.	.	.	.	.	.	.	.	2	.	9	6	.	3	.	55
Beaulon.....	19	.	.	.	.	7	.	.	.	3	7	1	2	.	.	5	.	.	.	.	.	.	.	.	.	8	5	4	.	2	.	62
Luzy (P. C.).....	15	1	2	1	.	4	2	.	.	3	7	1	1	.	.	6	.	.	.	.	.	.	.	.	.	15	8	11	.	4	1	82
Châtillon-en-B....	11	1	3	.	.	4	.	.	2	1	.	.	2	.	.	6	.	.	.	.	.	.	.	.	3	13	.	15	.	5	.	69
Decize.....	6	.	0	.	.	7	.	.	0	2	3	.	3	1	.	5	.	.	.	.	.	.	.	.	.	14	4	7	.	3	.	54
Prémery.....	13	2	1	.	.	6	1	.	1	1	1	.	1	.	1	5	.	.	1	.	.	.	.	.	4	18	5	16	.	6	.	83
Nevers.....	9	.	1	0	.	5	1	.	0	0	1	0	4	0	2	5	0	0	0	.	.	.	.	.	.	9	3	8	.	2	0	51
Bassin de l'Allier.																																
Châteauneuf.....	.	0	.	.	.	.	.	.	2	4	.	13	51	2	.	.	.	.	.	.	.	.	.	.	.	2	.	.	.	1	.	75
Cheylard-l'Évêque.	.	.	.	.	.	.	.	.	8	14	8	21	35	45	.	.	.	.	.	.	.	.	.	.	.	.	6	.	.	.	.	136
Langogne.....	1	.	0	.	.	.	1	.	2	6	14	6	31	32	.	1	.	.	.	.	.	.	.	.	3	1	3	4	.	0	0	105
Saugues.....	.	.	.	.	.	.	1	.	.	5	.	2	16	.	2	.	.	.	.	.	.	.	.	.	.	3	.	.	.	1	.	30
Langeac.....	.	.	.	.	.	2	1	.	.	5	.	.	.	8	.	.	.	.	.	.	.	.	.	.	2	.	8	7	.	.	.	33
La Chaise-Dieu....	.	.	.	.	.	1	.	.	.	.	4	.	.	8	.	7	.	.	.	.	.	.	.	.	1	2	.	.	.	8	.	31
Ambert.....	5	.	1	1	.	6	2	.	.	1	3	.	.	.	.	3	.	.	.	.	.	.	.	.	1	1	2	5	.	9	.	40
Billom.....	2	.	.	1	.	3	.	1	.	.	3	.	1	.	.	2	.	.	.	.	.	.	.	.	.	2	4	6	.	.	.	25
Saint-Dier.....	.	.	.	.	.	8	4	.	.	.	.	.	.	.	.	3	.	.	.	.	.	.	.	.	.	3	4	5	.	.	.	27
Murat.....	5	.	1	.	.	.	.	2	12	3	.	3	.	6	2	.	.	.	.	.	.	.	.	.	4	9	.	.	.	6	7	59
Massiac.....	.	.	.	.	.	3	.	.	.	.	4	.	.	1	.	.	.	.	.	.	.	.	.	.	.	7	4	.	.	.	.	19
Brioude.....	.	.	.	.	.	2	.	.	.	1	5	.	.	2	.	.	.	.	.	.	.	.	.	.	2	1	1	3	.	.	.	19
Besse.....	9	5	5	.	.	.	.	.	.	5	2	.	3	6	.	6	.	.	.	.	.	.	.	.	.	22	7	30	.	12	.	112
Puy de Dôme (Obs^tre)	7	0	11	4	0	9	5	2	1	.	2	0	1	1	0	3	0	.	1	.	.	.	0	0	6	7	34	23	0	3	1	122
Clermont (Obs^re)..	.	.	1	0	.	1	0	0	.	0	5	0	2	2	.	2	.	.	.	.	.	.	.	.	2	3	9	10	.	1	.	38
Miremont.....	1	.	2	.	.	3	1	.	.	.	.	.	.	.	.	2	.	.	.	.	.	.	.	.	.	4	3	11	.	3	.	30
Pontgibaud.....	.	6	4	.	.	.	6	.	.	.	.	.	.	.	6	.	.	.	.	.	.	.	.	.	4	9	8	7	.	.	.	50
Vichy.....	7	.	2	.	.	4	1	.	.	.	8	.	2	.	.	7	.	.	.	.	.	.	.	.	.	4	2	7	.	1	.	45
Ébreuil.....	1	.	2	.	.	1	2	.	.	.	5	.	1	.	.	4	.	.	.	.	.	.	.	.	4	1	4	9	.	1	.	35
Chantelle.....	2	.	0	.	.	5	0	.	.	1	3	.	1	.	2	2	.	.	.	.	.	.	.	.	3	3	3	10	.	2	.	37
Moulins (C. M.)...	5	.	1	.	.	1	.	.	.	3	3	.	1	.	.	7	.	.	.	.	.	.	.	.	2	4	5	6	.	1	.	39
Baleine.....	.	0	3	.	.	6	0	.	.	6	.	.	5	.	6	.	0	.	.	.	.	.	.	.	3	10	6	6	.	0	0	51
Franchesse.....	4	.	2	.	4	.	.	.	.	.	3	.	1	.	.	6	.	.	.	.	.	.	.	.	.	8	.	12	.	3	.	43
Bassin du Cher.																																
Auzances.....	.	3	3	0	0	4	1	1	.	.	0	0	1	.	3	.	.	.	.	.	.	.	.	.	6	8	15	.	.	3	2	50
Fontanières.....	5	.	.	.	.	.	.	.	.	3	.	.	.	.	4	.	.	.	.	.	.	.	.	.	2	3	6	14	.	6	.	42
Chambon.....	.	.	1	.	1	7	.	.	.	1	.	.	1	.	3	.	.	.	.	.	.	.	.	3	4	3	6	11	.	2	.	43
Montmarault.....	6	.	4	.	2	2	.	2	.	.	4	.	0	.	.	4	.	.	.	.	.	.	.	.	4	4	3	10	.	.	1	47
Montluçon.....	2	0	3	.	.	4	2	.	2	2	.	.	1	.	3	2	.	.	.	.	.	.	.	.	4	2	2	9	.	2	.	40
Bougimont.....	11	.	2	.	.	4	.	.	.	4	.	.	2	.	4	.	.	.	.	.	.	.	.	.	4	4	.	9	.	.	3	47
Bourges (E. N.)..	.	.	.	.	.	3	.	.	.	2	1	.	5	6	0	6	.	.	.	.	.	.	.	.	5	5	5	7	.	2	.	47
Mennetou-s-Cher..	14	.	.	.	.	3	.	.	.	8	.	.	2	5	4	18	.	.	.	.	.	.	.	.	20	7	3	6	.	3	.	93
Salbris.....	11	5	.	.	5	.	5	.	.	5	.	0	5	6	2	13	.	1	.	0	0	.	.	.	3	6	3	11	.	1	.	82

STATIONS.	1	2	3	4	5	6	7	8	9	10	11	12	13	14	15	16	17	18	19	20	21	22	23	24	25	26	27	28	29	30	31	TOTAL.
Bassin du Cher (suite).																																
Romorantin	.	.	3	.	.	.	2	3	.	10	0	.	4	8	3	.	.	.	1	.	.	.	.	.	5	5	3	8	.	1	3	59
Saint-Aignan	13	.	.	.	.	3	.	.	.	9	1	6	.	16	10	.	.	.	.	.	.	.	.	.	.	23	11	.	10	.	10	113
Montrichard	.	.	.	1	.	.	4	.	8	.	1	.	29	.	16	.	.	.	.	.	.	.	.	.	12	5	7	.	2	.	12	97
Bassin de l'Indre.																																
Sainte-Sévère	1	1	.	.	.	3	3	.	.	5	.	.	6	2	7	.	.	.	.	.	.	.	.	.	3	4	3	10	.	3	1	52
Châteauroux (P. C.)	7	.	.	.	.	3	.	.	.	.	.	.	1	10	5	8	.	.	.	.	.	.	.	.	.	2	8	7	.	.	.	51
Loches (E. N.)	.	.	.	.	.	3	.	.	.	3	2	.	1	25	3	14	.	.	.	.	.	.	.	.	1	9	2	7	.	1	8	79
Le Louroux	16	0	.	.	.	3	1	.	.	6	2	0	4	15	12	4	.	.	.	.	.	.	.	.	4	6	6	8	.	2	9	98
Cheillé	9	.	.	.	.	.	.	.	.	9	7	.	4	8	9	3	.	.	.	.	.	.	.	.	4	6	5	9	.	2	1	76
Rigny-Ussé	9	.	.	.	.	3	1	.	.	7	4	.	4	7	9	4	.	1	.	.	.	.	.	.	5	4	7	10	.	1	4	81
Bassin de la Creuse.																																
Féniers	3	1	.	.	15	.	.	.	.	.	.	.	3	7	5	.	.	.	.	.	.	.	.	.	5	3	7	.	.	4	8	61
Felletin	2	1	2	2	1	1	2	.	.	.	.	.	4	5	.	2	.	.	.	.	.	.	.	.	1	4	7	15	.	4	.	53
Anzême	9	.	1	.	.	3	0	.	.	1	.	.	4	.	12	6	.	.	.	.	.	.	.	.	.	7	7	17	.	3	.	70
Boussac	9	.	7	.	.	6	1	.	.	.	5	.	5	4	.	4	.	.	.	.	.	.	.	.	3	4	2	8	.	3	.	61
Châtelus	.	.	2	.	4	.	.	.	.	.	4	.	4	7	.	7	.	.	.	.	.	.	.	.	.	7	8	13	.	4	.	60
Bonnat	.	.	.	.	.	2	3	.	.	4	2	4	5	.	3	3	.	.	.	.	.	4	6	4	.	.	.	.	7	5	.	52
La Souterraine	11	0	2	.	.	5	.	.	.	.	1	.	6	6	11	12	.	.	1	.	.	.	.	.	2	9	7	15	.	3	.	91
Dun	12	.	3	.	.	4	0	1	.	1	.	.	2	8	3	10	.	.	.	.	.	.	.	.	4	7	12	20	.	3	.	90
Fresselines	11	.	1	.	.	5	2	.	.	1	1	.	2	8	5	8	.	0	0	.	.	.	.	.	2	3	6	14	.	4	.	73
Bénévent	1	.	2	.	.	5	1	0	1	1	0	.	4	10	6	5	.	.	1	.	.	.	.	.	1	7	9	16	.	6	.	76
Saint-Vaury	9	.	5	2	.	4	2	.	2	.	2	.	5	4	5	8	.	.	.	.	.	.	.	.	.	8	8	19	.	5	.	87
St-Pierre-d.-Fursac.	.	.	4	1	.	4	.	.	0	.	.	.	3	11	7	6	.	.	.	.	.	.	.	.	.	4	13	17	4	.	8	83
Bessines	.	6	2	.	.	3	3	.	.	.	.	5	11	6	.	.	.	.	.	.	.	.	.	.	6	.	6	12	5	4	.	69
Magnac-Laval	1	1	.	.	.	3	.	.	.	1	.	.	3	14	5	9	.	.	.	.	.	.	.	.	.	9	14	17	.	5	.	85
Bellac	.	.	.	.	.	.	.	.	.	.	.	.	31	.	13	.	.	.	.	.	.	.	.	.	.	14	.	11	2	.	6	77
Argenton	16	.	.	.	.	.	.	.	.	.	.	.	.	17	10	.	.	.	.	.	.	.	.	.	.	6	7	4	.	6	4	70
St-Benoît-du-Sault.	4	.	.	.	.	4	.	.	.	1	.	.	8	2	15	.	.	.	.	.	.	.	.	.	.	4	10	5	.	3	8	64
Saint-Savin	2	.	.	.	.	.	5	.	.	15	.	.	2	20	6	10	.	.	.	.	.	.	.	.	.	11	.	8	.	.	10	87
Le Blanc	10	1	.	.	.	3	.	.	1	11	1	.	8	15	8	8	.	.	.	.	.	.	.	.	4	3	5	7	1	.	7	93
Abilly	11	2	.	.	.	.	3	.	.	12	3	.	8	12	12	2	.	.	.	.	.	.	.	.	3	9	5	9	.	1	4	94
Barrou	.	.	1	.	.	.	.	.	2	14	3	0	5	11	10	6	.	.	.	.	.	.	.	.	.	.	.	8	5	2	3	70
Buxeuil	.	.	.	.	.	.	.	.	3	9	.	.	14	3	12	3	.	.	.	.	.	.	.	.	2	13	.	10	.	.	10	79
Bassin de la Vienne.																																
Gentioux	11	.	8	1	.	4	2	0	.	.	.	.	2	7	.	7	.	.	.	.	.	.	.	.	2	18	10	23	.	6	.	101
Royère	.	.	8	.	.	.	.	.	.	.	.	.	10	4	.	6	.	.	.	.	.	.	.	.	2	11	6	22	.	6	.	73
Eymoutiers	.	.	2	.	.	2	.	.	1	.	1	.	16	.	9	.	.	.	.	.	.	.	.	.	.	10	8	18	.	2	6	75
Saint-Léonard	.	.	.	.	.	2	1	.	1	1	1	4	12	5	1	1	.	.	.	.	.	.	.	4	4	2	2	2	4	5	1	53
Vallières	4	.	.	.	.	5	0	.	.	.	.	.	1	5	.	2	.	.	.	.	.	.	.	.	.	6	7	15	.	4	.	50
Pontarion	6	.	4	.	.	6	1	.	2	1	.	.	2	1	.	6	.	.	.	.	.	.	.	.	2	5	3	12	.	6	.	57
Bourganeuf	5	.	.	.	.	5	.	1	1	.	.	1	5	.	7	.	.	.	.	.	.	.	.	.	12	8	18	.	6	5	.	74
Limoges (E. N.)	5	5	.	.	.	.	.	.	3	1	.	.	14	.	12	.	.	.	.	.	.	.	.	.	.	19	.	11	2	3	4	77
Nexon	.	.	.	.	4	.	.	.	2	4	2	2	20	5	12	.	1	.	0	.	.	.	.	.	.	8	5	.	.	3	14	82
Saint-Laurent	.	3	0	.	.	2	.	.	1	.	.	.	7	.	2	22	2	.	.	.	.	.	.	.	.	10	5	11	.	3	1	69

STATIONS.	1	2	3	4	5	6	7	8	9	10	11	12	13	14	15	16	17	18	19	20	21	22	23	24	25	26	27	28	29	30	31	TOTAL
Bassin de la Vienne (suite).																																
Saint-Junien	.	2	.	.	.	4	.	.	2	.	.	1	4	23	3	9	.	2	.	.	.	.	.	.	5	9	6	13	.	3	.	87
Chabanais	10	0	.	.	.	2	.	.	1	1	1	.	9	4	5	3	.	.	.	.	.	.	.	.	1	12	7	11	.	1	6	75
Confolens	9	.	.	.	.	3	.	.	2	2	.	.	6	7	6	6	.	.	1	.	.	.	.	.	.	6	6	9	.	.	6	69
Lussac-les-Ch.	.	1	.	.	.	2	.	.	14	4	.	.	15	.	12	.	.	.	.	.	.	.	.	.	4	6	3	8	.	2	5	76
Jardres	1	0	0	.	.	2	.	.	1	12	.	.	8	2	9	4	.	0	.	.	.	.	.	.	.	7	10	6	.	1	7	71
La Chapelle	1	0	.	.	2	0	0	1	5	1	0	6	9	4	13	.	1	0	.	0	0	.	.	3	12	7	10	1	3	3	9	92
Vouillé	6	.	2	.	.	2	.	.	.	1	5	.	7	6	7	3	.	.	.	.	.	.	.	.	.	.	15	6	.	.	.	60
Poitiers (P. C.)	.	0	.	.	.	2	.	.	4	5	.	.	5	13	.	4	.	.	.	.	.	.	.	.	1	10	6	.	1	1	6	59
Mondion	.	2	.	.	.	2	.	.	2	6	.	.	8	14	6	.	.	.	.	.	.	.	.	.	2	.	.	.	.	.	.	42
Saint-Gervais	1	1	0	.	2	.	0	.	2	4	1	0	4	2	11	0	0	.	.	.	.	.	.	.	2	2	4	5	1	1	5	49
Saint-Épain	20	1	2	.	.	4	0	.	.	5	8	.	5	8	10	4	.	.	.	.	.	.	.	.	4	7	5	7	.	2	2	94
Parçay-s-V	.	.	.	.	.	9	.	.	.	.	.	.	14	.	9	9	.	.	.	.	.	.	.	.	5	.	.	.	.	.	14	60?
Jaulnay	.	.	.	.	.	.	1	.	5	5	10	.	4	.	.	1	10	0	.	.	0	0	.	.	.	.	.	.	8	9	15	68
Bassin de la Loire, du Bec-d'Allier à Angers.																																
Givry	9	.	2	.	.	4	1	.	1	0	1	.	3	1	2	4	0	0	0	.	0	.	.	.	2	5	4	8	.	2	.	49
Saint-Satur	5	0	2	1	0	3	0	.	2	2	0	0	6	1	4	5	0	0	0	0	0	.	.	.	2	10	3	17	.	2	0	68
Sainpuits	.	8	.	.	1	1	1	.	.	1	.	.	.	.	5	3	.	.	0	.	.	.	.	.	.	17	7	.	1	4	1	50
Gien	2	.	.	.	.	7	.	.	0	3	.	.	8	3	3	4	.	.	0	.	.	.	.	.	2	5	1	3	.	2	.	43
Ouzouer-le-Marché	6	0	.	.	.	4	1	.	.	7	0	.	1	11	7	6	.	.	0	.	.	.	.	.	3	6	2	5	1	0	.	60
Orléans (P. C.)	1	2	1	.	1	6	1	.	1	1	..	1	5	7	10	2	.	1	3	0	.	.	.	.	2	7	3	5	1	2	.	63
La Motte-Beuvron	.	1	.	.	.	3	5	.	3	4	.	.	8	4	6	2	8	.	.	.	.	.	.	.	2	7	2	7	2	1	.	65
La Ferté-S'-Cyr	.	.	.	.	20	.	.	.	9	.	.	.	15	.	.	15	14	.	2	.	.	.	.	.	3	.	.	.	5	.	.	84
Contres	4	.	.	.	.	3	.	.	8	.	.	.	3	16	4	11	.	.	.	.	.	.	.	1	9	3	6	5	.	.	.	74
Blois (P. C.)	13	0	.	.	.	3	1	.	.	1	.	2	.	16	8	5	.	.	2	.	.	.	.	4	12	4	11	0	2	.	.	84
Herbault	.	.	.	.	.	2	.	.	.	10	1	.	.	23	.	12	.	.	.	.	.	.	.	.	7	11	3	12	.	2	.	83
Fondettes	8	0	5	.	.	4	.	.	.	7	3	.	4	10	10	4	.	1	.	.	.	.	.	.	4	10	5	9	.	2	1	87
Saint-Amand	2	.	.	.	1	6	.	.	.	4	.	.	.	26	.	.	.	3	.	.	.	.	.	.	1	11	.	8	10	.	.	73
Beaumont-la-R.	7	.	.	.	.	4	1	.	.	6	3	.	3	15	10	2	.	.	1	.	.	.	.	.	6	15	4	7	.	3	.	86
Tours (ville)	10	.	4	.	.	4	.	.	.	5	4	.	4	11	9	2	.	1	.	.	.	.	.	.	.	13	5	9	.	3	2	86
Channay	11	2	2	.	0	3	0	.	.	12	4	0	5	6	9	2	.	0	0	.	1	0	.	.	3	7	5	8	1	3	3	87
Gizeux	25	.	5	.	.	4	.	.	.	10	6	.	6	.	14	5	.	.	.	.	.	.	.	.	.	8	6	10	.	3	5	107
Ponts-de-Cé	2	4	4	.	.	3	0	.	.	7	1	0	5	1	5	0	0	4	.	.	0	.	.	.	1	8	7	7	.	5	6	71
Bassin du Loir.																																
Janville	3	.	1	.	.	8	1	.	.	8	.	.	6	10	3	2	.	.	3	2	.	.	.	5	.	2	.	8	.	3	.	65
Orgères	6	1	5	.	0	6	1	.	.	10	0	0	2	10	7	5	.	0	3	0	0	0	.	.	3	8	2	8	0	2	.	79
Authon	12	1	4	.	.	3	2	.	.	8	.	1	4	13	10	.	.	0	.	.	.	1	.	.	6	8	3	2	3	8	.	91
Thiron-Gardais	9	.	1	.	6	1	.	.	.	7	1	0	2	14	8	5	0	0	0	.	0	0	.	.	6	9	4	9	1	7	.	90
Illiers	.	1	.	.	5	4	.	.	6	.	.	.	6	6	5	.	.	.	.	.	.	.	.	0	8	1	10	.	.	2	4	58
Voves	8	1	1	.	.	7	1	.	.	8	.	1	11	7	3	1	.	.	4	.	.	.	.	.	6	6	.	7	0	2	.	74
Châteaudun	1	2	2	.	.	5	1	.	3	3	1	.	10	2	10	1	.	.	2	.	.	.	.	.	4	6	4	7	1	2	2	69
Bonneval	8	.	4	.	.	6	1	.	.	5	.	.	2	9	7	3	.	.	.	.	.	.	.	.	5	5	4	6	.	.	.	66
Vendôme	9	1	.	.	.	3	2	.	.	5	.	.	.	18	6	5	.	1	2	.	.	.	.	6	8	.	3	9	0	2	.	80
Montoire	8	3	0	.	.	2	1	.	.	4	1	.	2	20	8	2	.	.	1	.	.	.	.	.	1	14	5	12	.	.	.	81
Mondoubleau	4	.	.	.	.	7	.	.	.	8	.	.	19	.	10	.	.	.	.	.	.	.	.	.	.	13	2	3	.	6	.	73
Saint-Calais	.	8	2	.	2	4	1	.	3	4	.	.	8	8	3	.	.	4	2	2	.	.	.	.	3	4	11	2	5	3	4	83
Le Lude	24	2	.	.	.	4	.	.	.	12	1	.	1	8	5	2	.	1	.	.	.	.	.	.	.	10	2	3	1	2	.	78
Pontvallain	4	.	.	.	.	.	.	.	.	11	.	.	.	8	9	1	.	.	.	.	.	.	.	.	.	13	.	.	.	.	.	45

STATIONS.	1	2	3	4	5	6	7	8	9	10	11	12	13	14	15	16	17	18	19	20	21	22	23	24	25	26	27	28	29	30	31	TOTAL.
Bassin du Loir (suite).																																
La Flèche	8	1	1	.	.	3	.	.	.	10	3	.	2	6	5	4	.	.	.	.	.	.	.	.	2	10	4	5	1	5	.	70
La Ch^lle-d'Aligné	.	1	.	.	.	.	.	.	.	3	1	.	3	7	3	3	.	1	.	.	.	.	.	.	.	13	2	5	1	14	1	58
Le Plessis-Gramm.	.	3	.	4	.	.	1	.	5	2	.	.	9	.	7	.	.	.	.	.	.	.	.	.	8	6	7	.	4	.	8	64
Bassin de la Sarthe.																																
F^t d'Écouves	.	.	.	.	.	3	3	.	.	18	.	.	.	16	4	.	.	.	.	.	.	.	.	.	12	7	9	8	6	16	.	102
F^t de Perseignes	10	.	5	.	.	6	.	.	.	9	4	.	2	5	6	3	.	.	2	0	.	.	.	.	4	9	4	8	1	12	.	90
F^t de Bourse	13	.	9	.	.	5	2	.	.	.	3	5	.	4	.	7	.	.	.	.	.	.	.	.	.	33	13	6	9	6	2	117
Alençon (E. N.)	.	.	.	.	.	.	.	.	.	10	.	.		.	.	.	.	.	2	.	.	.	.	.	.	.	.	12	10	6	8	51
Villaines-la-Juhel	7	.	3	.	.	5	0	.	.	12	3	0	4	4	7	3	.	0	1	0	0	0	.	.	.	15	5	4	12	14	0	100
Neufchâtel	7	3	3	.	.	7	.	.	.	10	2	.	4	11	.	.	.	2	3	.	.	.	.	.	3	7	1	2	8	12	.	85
Beaumont-s.-S.	11	1	3	.	.	5	.	.	.	9	2	.	1	7	7	.	.	.	1	.	.	.	.	.	.	12	5	7	.	5	.	76
Mamers	.	2	.	.	2	5	.	.	1	8	2	.	3	.	8	.	2	.	.	.	.	.	.	.	4	3	7	3	1	12	3	66
Bonnétable	5	.	3	.	.	5	1	.	.	9	3	.	.	6	5	2	.	.	.	.	.	.	.	.	.	10	2	2	.	8	.	61
Sargé	14	.	4	.	1	.	.	.	.	15	4	.	.	.	2	1	.	.	.	.	7	2	.	.	.	11	1	12	.	17	.	91
Le Mans (E. N.)	4	.	6	.	4	.	1	.	.	8	5	.	1	8	6	3	.	.	.	.	.	.	.	.	.	11	2	11	0	12	.	82
Mortagne	.	.	.	.	8	.	.	.	11	0	.	.	5	4	2	.	.	3	1	.	.	.	.	1	6	4	4	2	8	4	.	66
Forêt de Réno	2	1	.	.	7	.	.	.	10	.	.	.	8	7	2	.	.	3	.	.	.	.	.	.	13	6	9	1	15	.	3	87
Nogent-le-Rotrou	.	.	.	.	.	7	3	.	10	.	.	.	.	8	8	3	.	.	1	.	.	.	.	.	2	12	3	4	5	6	.	73
Souligné-s.-V.	11	1	.	.	4	.	.	.	10	4	.	.	6	.	13	.	.	3	.	.	.	.	.	.	3	5	20	.	5	11	9	105
Sillé-le-Guillaume	.	.	.	.	.	5	.	.	.	10	.	.	.	.	13	.	.	.	3	.	.	.	.	.	2	8	.	10	.	12	.	63
Neuvillette	.	.	4	.	2	.	6	.	3	.	.	.	.	.	11	.	.	.	.	.	.	.	.	.	2	3	.	12	.	15	.	58
Meslay	.	1	2	1	.	.	.	.	1	3	1	1	6	2	8	.	1	2	.	.	.	.	.	.	4	6	4	4	4	2	4	57
Sablé	.	.	.	4	13	.	.	.	.	10	3	3	7	.	7	.	2	.	.	.	.	.	.	.	.	6	5	5	6	4	16	91
Angers (E. N.)	11	4	.	.	.	4	3	.	9	.	.	2	8	6	4	.	.	2	.	.	.	.	.	.	.	8	5	2	4	6	.	78
Bassin de la Mayenne.																																
Pré-en-Pail	4	3	2	.	.	5	.	.	.	11	1	.	6	2	5	5	.	1	2	.	.	.	.	.	2	15	6	12	3	8	7	100
Forêt d'Andaines	.	5	3	1	.	5	0	.	.	7	1	2	1	2	6	6	.	.	11	.	.	.	.	.	10	10	5	9	2	14	4	104
Domfront	.	5	3	.	.	5	1	.	.	11	2	.	.	.	9	2	.	3	8	.	.	.	.	.	.	20	7	13	3	15	3	110
Gorron	2	2	.	0	5	.	1	.	11	3	0	2	3	8	4	.	2	3	.	.	.	.	.	5	12	10	10	3	14	1	10	112
Ambrières	9	1	4	0	0	4	1	.	.	11	3	1	6	2	12	0	10	0	1	2	.	.	.	.	4	1	10	10	7	16	1	126
Bais	18	4	2	.	.	5	.	.	.	13	1	.	3	.	2	.	.	.	.	.	.	.	15	2	9	5	14	6	6	3	.	109
Mayenne (Collège)	9	.	.	.	.	10	1	.	.	1	.	.	12	3	.	1	.	1	0	.	.	.	.	.	6	.	4	7	.	.	1	56
Ernée	.	6	.	.	6	0	.	.	7	8	0	0	4	1	11	.	0	1	1	.	.	.	.	.	9	6	16	1	8	7	11	104
Montsûrs	.	.	2	.	.	12	.	.	.	8	10	.	.	5	2	.	.	4	2	.	.	.	.	.	1	3	17	6	3	.	.	76
Laval (E. N.)	.	6	.	.	5	.	.	.	12	8	.	.	9	1	12	.	.	5	1	.	.	.	.	.	7	24	16	4	11	7	15	143
Cossé-le-Vivien	11	1	1	.	.	5	0	.	.	12	1	.	.	6	4	5	.	2	0	.	.	.	.	.	3	6	4	6	2	10	.	82
St-Aignan-s-Roë	12	1	1	.	4	.	.	.	.	8	2	.	3	3	5	3	.	1	0	.	.	.	.	1	7	4	5	1	12	5	.	78
Château-Gontier	.	.	2	.	.	3	.	.	.	.	.	10	13	.	5	2	.	.	5	.	.	.	.	.	1	12	3	.	8	14	10	87
Bassin de la Loire inférieure, rive droite.																																
Oudon	9	4	8	.	5	.	.	.	.	11	.	.	1	3	7	2	.	3	.	.	.	.	.	.	2	12	3	4	.	18	9	103
Varades	8	2	4	.	.	3	.	.	.	13	.	.	2	2	5	1	0	3	.	0	0	.	.	.	.	8	2	1	.	19	6	79
Joué-sur-Erdre	19	.	.	.	.	6	.	.	.	4	1	.	1	.	7	5	.	3	.	.	.	.	.	.	1	9	4	5	.	11	.	77
Nantes (Obs^re)	23	4	5	.	.	3	.	.	.	4	3	.	.	.	5	3	.	3	.	.	.	.	.	.	1	8	3	5	.	20	3	93
Cordemais	23	4	1	.	.	6	.	.	.	3	2	.	2	1	7	3	.	1	.	.	.	.	.	.	3	7	6	7	.	14	5	95
Savenay (E. N.)	.	7	.	.	5	.	.	.	3	2	.	3	3	.	11	3	2	1	0	0	.	.	.	.	2	8	2	3	8	7	11	80
Herbignac	0	1	.	.	5	.	.	.	6	3	.	0	.	6	4	0	4	.	.	.	.	.	.	4	9	6	4	1	12	9	5	79

STATIONS.	1	2	3	4	5	6	7	8	9	10	11	12	13	14	15	16	17	18	19	20	21	22	23	24	25	26	27	28	29	30	31	TOTAL.
Bassin de la Loire inférieure, rive gauche.																																
Secondigny	.	.	1	.	.	3	.	.						19	.	13	.	.	.	.	.	.	.	.	.	.	.	35	.	.	6	76
Parthenay (E. N.)	.	.	.	.	3	.	4	.	1	2	.	.	9	.	6	.	.	.	.	.	.	.	.	.	1	9	4	3	.	7	7	62
Belleville	.	0	1	.	.	2	.	0	.	4	1	.	.	5	.	5	.	.	.	.	.	.	.	.	.	4	3	4	.	.	3	32
Gourgé	.	.	1	.	.	0	.	.	.	3	1	.	4	5	3	1	.	0	.	.	.	.	.	.	2	1	9	1	1	2	13	56
Saint-Loup	6	.	.	.	.	.	.	.	.	5	.	.	4	5	4	2	.	.	.	.	.	.	.	.	.	7	9	3	4	2	5	56
Bressuire (P. C.)	4	.	.	.	.	2	.	.	.	5	.	.	10	3	5	.		.	.	.	.	.	.	.	2	8	8	9	.	3	8	67
Absie	21	.	.	.	.	1	.	.	.	4	2	.	9	2	6	.	.	.	.	.	.	.	.	.	7	14	4	10	2	3	2	91
Les Gardes	0	1	1	.	.	2	1	.	.	1	0	0	3	0	5	0	0	0	1	0	1	.	0	.	2	12	2	5	1	9	3	57
Vieillevigne	7	.	.	.	6	.	.	.	3	.	.	.	3	.	5	7	5	.	.	.	.	.	.	.	.	5	6	5	7	3	5	68
Legé	12	6	.	.	3	.	.	.	.	4	.	.	4	.	12	.	1	.	.	.	.	.	.	.	3	9	7	8	.	23	6	104
Clisson	15	1	2	.	.	3	.	.	.	7	.	.	1	2	7	1	.	3	.	.	.	.	.	.	1	7	4	6	0	12	5	80
Vertou	.	3	.	.	3	.	0	.	7	0	.	.	2	8	3	.	1	.	.	.	.	.	.	.	2	1	12	.	22	5	4	77
Bouaye	.	3	.	.	.	3	.	.	.	3	1	.	2	4	7	2	.	.	.	.	.	.	.	.	2	8	5	3	1	18	4	69
Fort de Mindin	7	2	.	.	.	3	.	.	.	3	.	.	6	.	2	2	.	1	0	0	0	.	.	.	3	6	7	4	0	16	9	71
BASSINS ENTRE LA LOIRE ET LA GIRONDE.																																
Bassins de la Sèvre niortaise et de la Vie.																																
Chey	25	.	2	.	.	.	0	.	0	6	1	.	6	9	6	8	2	3	.	.	.	.	.	.	3	7	4	6	2	2	3	95
Chantecorps	.	.	.	.	.	4	.	2	.	8	2	.	1	7	2	.	.	.	.	2	.	.	.	3	.	6	2	1	2	.	4	49
Mazières	26	.	.	.	.	.	.	.	.	5	.	.	.	32	.	4	.	.	.	.	.	.	.	.	.	25	.	.	8	.	14	114
Champdeniers	21	.	.	.	.	4	.	.	.	3	2	.	9	4	9	5	.	1	.	.	.	.	.	.	4	9	4	7	1	3	5	92
Niort	20	2	1	.	.	3	.	.	2	1	0	.	6	3	7	4	1	4	1	.	.	.	.	.	2	4	6	7	0	1	5	80
Arçais	23	.	2	.	.	2	.	.	2	1	.	.	2	.	6	6	.	2	5	.	.	.	.	.	2	5	5	10	1	1	7	81
Xanton-Chassenon	23	.	.	.	.	4	.	.	2	.	.	.	3	.	8	10	.	3	4	.	.	.	.	.	4	7	6	5	.	.	8	86
Bazoin	20	1	2	.	.	.	.	.	4	.	.	.	2	.	5	5	.	3	0	.	.	.	.	.	2	4	6	8	.	.	8	69
Roche-s.-Yon (E.N.)	1	3	1	.	.	.	.	.	18	31	.	.	.	.	.	2	.	2	0	.	.	.	.	.	2	7	4	4	1	6	11	93
Luçon	18	1	.	.	.	2	.	.	.	1	.	.	2	.	5	6	.	4	.	.	.	.	.	.	4	7	4	7	0	3	8	75
Sables-d'Olonne	7	2	0	.	.	1	.	.	3	0	0	.	7	0	8	2	.	1	0	.	.	.	.	.	4	6	5	4	0	6	6	65
Saint-Gilles-s.-Vie	4	1	.	.	.	2	.	.	1	1	.	.	5	.	9	2	.	1	.	.	.	.	.	.	2	5	4	.	.	15	11	66
Pornic	1	1	.	.	.	7	.	.	.	5	.	.	5	.	6	10	.	5	.	.	.	.	.	.	.	6	10	.	4	13	5	83
Ile d'Yeu	39	1	.	.	.	.	.	.	3	1	0	.	3	.	2	4	0	.	.	.	.	.	.	.	1	5	5	4	0	12	12	93
Noirmoutiers	5	3	.	.	.	2	.	.	.	3	1	.	7	.	7	6	.	3	.	.	.	.	.	.	3	6	6	4	.	15	12	82
Bassin de la Charente.																																
Châlus	5	.	1	.	0	2	1	.	1	1	1	.	9	28	2	6	.	.	.	.	.	.	.	.	2	15	7	15	.	4	1	99
Saint-Mathieu	9	.	0	.	.	4	1	.	1	2	.	.	7	4	5	4	.	.	1	.	.	.	.	.	.	12	6	11	.	3	2	71
Charroux	11	0	3	.	0	1	0	.	.	27	.	.	7	5	10	3	0	.	.	.	.	.	.	.	1	7	4	11	0	2	6	98
Montbron	.	.	5	.	.	4	.	.	1	5	.	.	4	10	5	5	.	.	.	.	.	.	.	.	.	9	10	12	.	3	10	83
Aigre	.	.	.	.	8	.	.	.	3	12	.	.	18	.	26	.	.	5	.	.	.	.	.	.	6	.	9	14	.	.	12	113
Ruffec	9	0	.	.	.	3	.	.	1	10	2	.	7	7	7	5	.	1	.	.	.	.	.	.	1	7	6	14	.	1	6	87
Angoulême	5	.	.	.	.	2	.	0	1	9	.	.	5	.	4	3	1	0	.	.	.	.	.	.	2	3	6	8	.	2	4	55
Barbézieux	1	0	.	.	0	2	.	.	2	9	.	.	15	0	6	2	1	.	.	0	.	.	.	.	3	7	5	8	0	4	8	73
Cognac	5	0	.	.	.	1	.	.	2	5	.	.	4	.	6	9	.	.	.	.	.	.	.	.	3	5	8	9	.	3	5	67
Jonzac	2	.	.	.	.	2	.	.	.	2	1	.	2	.	6	2	.	.	.	.	.	.	.	.	.	2	3	11	.	4	8	48
Saintes	.	.	.	.	.	3	.	.	4	3	.	.	2	.	8	.	.	.	.	.	.	.	.	3	10	10	4	.	.	.	11	58
Chef-Boutonne	4	7	0	1	.	2	0	0	2	2	2	.	5	5	9	5	1	1	.	0	0	.	.	0	2	5	3	10	1	2	10	80
Crézières	.	.	.	.	.	.	.	.	11	6	.	.	6	1	13	7	0	3	.	.	.	.	.	.	.	.	17	6	6	.	12	88

STATIONS.	1	2	3	4	5	6	7	8	9	10	11	12	13	14	15	16	17	18	19	20	21	22	23	24	25	26	27	28	29	30	31	TOTAL.
Bassin de la Charente (suite).																																
Villiers-en-Plaine..	1	.	.	.	.	2	.	.	2	4	.	.	6	2	8	4	.	.	1	.	.	.	.	.	2	5	3	6	5	4	5	60
St-Jean-d'Angély ..	34	0	.	.	.	4	.	.	7	3	1	.	11	1	18	15	.	.	1	.	.	.	.	.	6	10	9	21	.	2	16	160
La Rochelle.....	.	.	.	.	.	.	.	.	.	2	.	2	.	.	3	2	.	5	.	8	.	.	.	.	10	.	.	5	.	.	5	42
Ile d'Aix.....	16	.	.	.	.	.	.	.	3	1	2	.	.	.	8	9	.	1	7	.	.	.	.	.	4	4	7	13	2	2	4	83
Chassiron	11	1	.	.	.	1	.	.	2	.	.	.	7	.	4	7	4	1	6	.	.	.	.	.	2	3	4	6	1	.	5	65
BASSIN DE LA GIRONDE.																																
Bassin de la Dordogne.																																
La T^r-d'Auvergne..	3	.	9	1	.	5	.	.	.	.	1	.	.	.	.	8	.	.	.	.	.	.	2	14	.	18	.	9	.	.	.	70
Laqueuille.....	.	.	.	.	.	.	.	.	.	.	.	.	.	.	1	.	.	.	.	.	.	.	.	.	2	2	3	5	.	.	5	18
Ussel.....	.	.	2	.	7	2	4	.	.	8	.	.	.	4	.	.	.	.	2	.	2	.	.	.	6	9	18	.	.	.	3	67
Bort.....	.	.	.	3	9	3	.	.	9	.	.	.	.	4	.	.	.	.	.	.	.	.	.	.	8	11	13	.	.	10	.	70
Salers.....	10	0	3	.	.	6	0	.	1	3	15	.	5	8	9	.	.	.	.	.	.	.	.	.	0	14	8	10	.	4	1	97
Argentat.....	1	1	1	.	.	.	.	.	1	.	.	.	.	2	.	2	.	.	.	.	.	.	.	.	1	6	2	3	.	2	1	23
Beaulieu	.	1	2	.	0	4	.	.	.	1	0	.	1	4	7	8	.	.	.	.	.	.	.	.	.	10	7	3	.	6	0	54
La Tronquière	.	7	6	.	5	.	.	.	.	11	.	.	27	5	10	2	.	.	.	.	.	.	.	.	3	16	15	7	.	7	3	124
Bretenoux.....	.	.	.	.	6	.	.	.	.	3	.	.	12	9	10	5	.	.	.	.	.	.	.	.	2	14	.	4	.	3	.	68
La Capelle.....	.	3	2	.	1	5	.	.	3	8	.	.	27	7	8	.	.	.	.	.	.	.	.	.	3	18	13	6	.	6	3	113
Martel.....	.	3	.	.	.	4	.	.	.	.	.	.	6	.	8	.	.	.	.	.	.	.	.	.	.	9	6	.	4	.	2	42
Payrac.....	.	.	.	.	.	.	.	.	.	.	.	.	31	6	3	2	.	.	.	.	.	.	.	.	.	10	5	2	.	3	3	65
La Bastide-Murat ..	.	.	.	.	.	.	.	.	.	.	.	.	40	.	3	.	.	.	.	.	.	.	.	.	.	10	.	26	.	.	.	79
Gourdon.....	.	.	.	20	.	.	.	.	.	.	5	.	55	.	25	.	.	.	.	.	.	.	.	.	.	7	.	20	25	.	.	157
Tulle (P. C.).....	.	7	9	.	.	.	.	12	3	15	4	.	.	.	.	4	6	.	.	.	.	.	.	.	.	18	9	.	7	6	1	101
St-Yrieix	4	0	2	1	0	2	.	.	1	1	.	.	7	28	0	7	0	.	.	.	.	.	.	.	.	19	5	13	.	3	2	94
Périgueux (E. N.)..	4	.	.	.	.	.	.	.	.	.	.	.	.	.	4	.	.	.	.	.	.	.	.	.	2	6	4	4	.	2	3	29
St-Jean-d'Ataux....	.	.	9	.	.	4	.	.	.	3	.	.	15	.	8	.	.	.	.	.	.	.	.	.	.	22	8	6	.	6	12	93
Chalais.....	1	0	1	.	.	2	.	.	1	9	.	.	6	.	7	3	.	.	.	.	.	.	.	.	4	9	10	4	1	3	6	67
Montguyon	.	.	.	.	.	.	.	.	2	7	.	.	8	.	5	5	.	.	.	.	.	.	.	3	8	10	5	.	.	5	13	71
Les Eglisottes.....	.	.	1	.	.	.	.	.	.	8	.	.	3	6	4	3	.	.	.	.	.	.	.	.	4	6	8	9	.	3	9	62
Lussac.....	.	.	2	1	.	.	.	.	2	6	.	.	6	0	4	4	0	0	.	.	0	.	.	.	3	6	7	4	1	4	5	55
Saint-Savin.....	.	.	0	.	.	3	.	.	2	.	.	.	3	.	2	8	5	.	0	.	.	.	.	.	3	8	10	9	1	.	4	57
St-André-de-Cubzac	1	.	1	1	1	2	.	.	2	7	.	.	2	0	2	9	1	.	.	.	.	.	.	.	5	7	4	5	1	4	5	58
Bassin du Lot.																																
Le Bleymard.....	.	1	.	.	.	.	.	3	20	16	28	36	14	40	1	2	.	.	.	.	.	.	.	.	.	5	.	.	.	1	.	166
Montmirat.....	.	.	.	.	.	.	.	.	.	4	2	6	52	13	4	.	.	.	.	.	.	.	.	.	.	3	.	.	.	.	1	86
Bagnols.....	.	.	.	.	.	.	.	.	2	20	6	4	26	13	.	2	.	.	.	.	.	.	.	.	1	4	5	5	.	.	.	88
Mende (E. N.)....	.	.	.	.	.	.	.	.	.	0	14	1	4	11	.	6	.	.	.	.	.	.	.	2	.	4	3	1	.	.	.	46
Saint-Chély-d'Ap^r..	.	.	2	.	.	.	.	.	.	9	11	1	2	9	.	7	.	.	.	.	.	.	.	.	0	3	2	11	.	1	.	58
Saint-Léger-du-M .	.	.	.	.	.	.	.	.	.	3	6	.	.	.	.	4	.	.	.	.	.	.	.	.	0	.	0	0	0	.	2	16
Nasbinals.....	2	.	2	.	.	.	2	.	2	4	3	5	8	7	.	6	.	.	.	.	.	.	.	.	.	14	6	.	.	7	9	77
Marvejols	.	.	.	.	.	.	.	.	.	.	4	2	26	4	2	2	.	.	.	.	.	.	.	.	2	13	5	.	.	1	2	63
Laguiole.....	.	.	.	.	.	.	.	.	.	.	5	.	.	10	.	3	.	.	.	.	.	.	.	.	.	.	.	.	.	.	.	18
Mur-de-Barrez....	.	.	.	.	.	.	.	.	.	.	10	.	.	8	.	6	8	.	.	.	.	.	.	.	.	8	10	.	.	6	.	56
Entraygues.....	.	.	6	.	.	.	.	.	.	3	12	.	.	9	4	6	.	.	.	.	.	.	.	.	.	15	.	6	.	3	3	67
Figeac	.	.	2	.	.	.	.	.	4	5	7	.	.	.	5	5	.	.	.	.	.	.	.	.	1	10	.	6	.	5	3	53
Livernon.....	.	1	.	.	4	.	.	.	.	9	.	.	15	4	5	2	.	.	.	.	.	.	.	.	1	12	5	3	.	6	2	69

STATIONS.	1	2	3	4	5	6	7	8	9	10	11	12	13	14	15	16	17	18	19	20	21	22	23	24	25	26	27	28	29	30	31	TOTAL.
Bassin du Lot (suite).																																
Lauzès	.	.	2	.	.	.	.	.	.	4	.	.	15	3	8	.	.	.	.	.	.	.	.	.	.	18	7	3	.	5	4	69
Cajarc	.	.	.	.	.	.	.	.	.	4	.	.	7	5	5	7	.	.	.	.	.	.	.	.	2	8	2	1	.	7	.	48
Limogne	.	.	.	.	.	.	.	.	.	5	.	.	10	.	10	1	.	.	.	.	.	.	.	.	.	10	6	2	.	7	.	51
Cahors	.	.	2	.	.	3	.	.	.	3	.	.	12	14	2	4	.	.	.	.	.	.	.	.	2	9	6	2	1	4	2	66
Cazals	.	.	.	.	.	.	.	.	.	.	.	.	46	2	5	3	.	.	.	.	.	.	.	.	2	11	.	3	.	5	5	82
Puy-L'Évêque	.	.	.	.	.	.	.	.	.	.	.	.	25	.	.	15	.	.	.	.	.	.	.	.	12	16	.	.	.	6	3	77
Luzech	.	.	.	.	.	.	.	.	.	.	.	.	40	2	3	4	.	.	.	.	.	.	.	.	2	10	8	5	.	6	3	83
Bassins du Tarn et de l'Aveyron.																																
Pt de Montvert	.	.	.	.	.	.	.	.	6	50	24	60	127	91	.	4	.	.	.	.	.	.	.	.	1	9	3	4	.	2	.	381
Florac	.	.	1	.	.	.	.	.	17	19	10	23	55	49	.	.	.	.	.	.	.	.	.	.	.	9	3	.	.	.	1	187
Meyrueis	.	.	.	.	.	.	.	.	6	2	11	16	27	37	9	.	.	.	.	.	.	.	.	.	.	6	11	.	.	.	.	126
Massegros	2	.	4	.	.	.	1	.	.	.	13	12	1	1	10	11	.	.	.	.	.	.	.	.	0	13	14	8	.	1	.	91
Le Cabaretou	.	.	.	.	.	.	.	.	75	42	.	72	98	.	5	.	.	.	.	.	.	.	.	.	.	.	15	.	10	.	.	317
Fraïsse	.	.	.	.	.	.	.	.	64	96	.	37	226	.	4	.	.	.	.	.	.	.	.	.	.	17	13	.	.	.	.	457
La Salvetat	.	.	.	.	.	.	.	.	23	31	.	44	75	11	9	3	.	.	.	.	.	.	.	.	.	21	24	23	.	2	3	269
La Cavalerie	.	.	.	.	.	.	.	.	5	29	.	14	58	18	7	.	.	.	.	.	.	.	.	.	.	12	3	3	.	1	1	152
Castres	.	.	.	0	1	1	.	.	.	.	.	2	2	26	1	3	.	.	.	.	.	.	.	.	1	7	10	5	0	.	5	64
Lavaur	.	.	.	.	1	2	.	.	.	3	.	.	26	8	6	5	.	.	.	.	.	.	.	.	2	6	1	2	.	1	0	63
Rodez (E. N.)	.	.	12	.	.	3	.	.	.	.	1	11	12	9	1	5	.	.	.	.	.	.	.	.	11	.	6	4	.	3	.	78
Alban	.	.	.	.	3	.	.	.	.	12	5	41	28	3	18	5	.	.	.	.	.	.	.	.	.	31	6	3	.	4	41	199
Albi	1	5	.	.	.	.	.	.	.	4	.	.	8	.	15	.	.	.	.	.	.	.	.	.	.	9	3	2	.	.	15	62
Saint-Antonin	.	.	.	.	.	.	.	.	.	1	.	.	11	5	7	2	.	.	.	.	.	.	.	.	10	3	2	.	.	3	2	46
Carmaux	.	.	1	.	.	.	.	.	.	1	.	.	10	22	3	3	.	.	.	.	.	.	.	.	.	2	14	2	.	2	2	62
Canals	.	.	.	.	1	1	.	.	.	.	.	.	3	24	.	10	.	.	.	.	.	.	.	.	.	6	5	.	0	1	4	56
Lalbenque	.	.	0	.	1	.	.	.	.	5	.	1	14	0	8	3	.	.	.	.	.	.	.	.	3	11	8	2	.	1	2	59
Castelnau	.	.	1	.	.	.	.	.	.	.	.	.	29	3	2	5	.	.	.	.	.	.	.	.	.	10	4	2	.	3	2	61
Molières	.	.	.	.	.	.	.	.	.	.	.	7	11	5	16	3	5	.	.	.	.	.	.	.	7	5	9	8	.	5	16	97
Caussade	.	.	1	.	.	1	.	.	0	.	2	.	3	23	.	8	1	.	.	.	.	.	.	.	0	10	6	2	1	3	2	63
La Française	.	.	.	.	.	.	.	.	.	.	.	.	35	5	5	.	.	.	.	.	.	.	.	.	.	9	6	2	.	5	20	87
Bassin de la Garonne, cours supérieur, et affluents des Pyrénées.																																
Ax	.	.	.	.	3	.	.	.	.	.	.	.	.	.	8	.	.	.	.	.	.	.	.	9	13	.	.	.	.	.	.	33
Vicdessos	.	.	.	.	.	.	.	.	.	1	.	.	.	.	1	2	9	.	.	.	.	.	.	.	9	13	6	.	.	1	.	42
Les Cabannes	.	.	.	.	1	.	1	.	.	1	.	.	.	4	.	5	12	.	.	.	.	.	.	.	2	8	3	.	.	.	1	37
Belesta	.	.	.	.	.	3	9	.	.	.	.	.	.	7	5	10	7	.	.	.	.	.	.	.	8	3	5	.	.	7	.	64
Castillon	.	.	.	.	3	2	.	.	.	.	.	.	.	.	0	7	18	.	.	.	.	.	.	.	4	10	3	.	.	4	.	51
Foix (E. N.)	.	.	.	.	1	2	.	.	2	.	.	.	.	4	.	6	.	.	.	.	.	.	.	.	10	1	6	.	.	2	2	36
Loubens	.	.	.	.	3	3	.	.	.	.	.	.	5	.	11	10	.	.	.	.	.	.	.	.	3	1	2	.	.	2	5	44
Mirepoix	.	.	.	.	.	2	4	.	.	.	.	2	2	7	.	11	3	.	.	.	.	.	.	.	3	.	2	.	.	3	.	39
Le Fossat	.	.	.	.	1	1	.	.	.	.	.	.	1	3	5	4	.	.	.	.	.	.	.	.	3	1	.	.	.	2	.	21
Royat	.	.	.	.	.	3	.	.	.	.	.	.	3	.	.	8	.	.	.	.	.	.	.	.	3	.	.	.	.	3	.	20
Arreau	.	.	.	.	4	.	.	.	1	.	.	.	.	.	.	12	.	.	.	.	.	.	.	.	9	3	.	.	.	.	6	35
Fos	.	.	.	.	.	.	.	.	.	.	.	.	.	15	.	.	34	.	.	.	.	.	.	.	23	.	.	.	9	.	.	81
Izaut-de-l'Hôtel	.	.	.	.	4	3	.	.	.	.	.	.	.	1	.	8	13	.	.	.	.	.	.	.	6	5	7	.	.	2	6	55
Rieumes	2	.	.	.	.	2	.	.	.	.	.	.	4	3	.	.	.	.	.	.	.	.	.	.	10	.	.	.	5	2	.	28
Léguevin	.	.	.	.	4	.	.	.	.	.	.	.	5	4	.	7	.	.	.	.	.	.	.	.	8	.	.	4	.	4	.	36
Verfeil	.	.	.	.	4	1	.	.	.	.	.	.	10	16	0	0	.	.	.	.	.	.	.	.	.	7	5	2	1	1	1	48
Toulouse (Obsre)	.	.	.	.	2	0	.	.	.	.	.	.	13	6	2	8	.	.	.	.	.	.	.	.	3	2	2	2	.	2	1	45

STATIONS.	1	2	3	4	5	6	7	8	9	10	11	12	13	14	15	16	17	18	19	20	21	22	23	24	25	26	27	28	29	30	31	TOTAL.
Bassin de la Garonne (R. G.) au-dessous de Toulouse; bassins du Gers et de la Baïse; bassin de la Gironde.																																
Lannemezan	.	.	.	.	12	7	.	.	.	.	.	.	.	1	.	13	10	.	.	.	.	.	.	.	7	7	4	.	.	1	2	64
Boulogne	.	.	.	.	4	0	.	.	.	.	.	.	.	7	2	8	.	.	.	.	.	.	.	.	5	.	8	.	.	.	16	50
Ile-en-Dodon	.	.	.	.	3	.	.	.	.	.	.	.	.	.	.	11	.	.	.	.	.	.	.	.	10	.	.	.	.	.	.	24
Lombez	.	.	.	.	1	.	.	.	.	.	.	.	0	0	0	5	0	.	.	.	.	.	.	.	4	1	3	.	.	2	1	18
Masseube	.	.	.	.	1	1	.	.	.	.	.	.	.	0	3	6	3	.	.	.	.	.	.	.	4	2	1	.	.	1	5	27
Miélan	.	.	.	.	1	1	.	.	.	.	.	.	.	0	3	5	2	.	.	.	.	.	.	.	2	5	1	.	.	1	6	27
Mirande	.	.	.	.	.	2	.	.	.	.	.	.	.	.	4	8	2	.	.	.	.	.	.	.	4	2	.	.	.	6	10	40
Auch (P. C.)	.	.	.	.	.	.	.	.	.	.	.	.	.	.	2	4	3	.	.	.	.	.	.	.	12	4	2	2	.	1	2	32
Vic-Fézensac	.	.	.	.	.	.	.	.	.	.	.	.	.	0	1	9	3	.	.	.	.	.	.	.	5	4	2	4	.	2	3	33
Lectoure	.	.	.	.	.	.	.	.	.	.	.	.	4	.	.	3	6	.	.	.	.	.	.	.	4	4	3	.	.	1	2	27
Condom	.	.	.	.	.	.	.	.	.	.	.	.	.	1	10	.	1	.	.	.	.	.	.	.	3	4	2	1	1	1	2	26
Eauze	.	.	1	.	.	.	.	.	.	.	.	.	.	.	2	8	0	.	.	.	.	.	.	.	6	6	2	5	.	2	2	34
Agen (P. C.)	.	1	2	2	.	.	.	.	.	.	.	5	0	.	9	0	.	.	.	.	.	.	.	4	4	0	2	1	2	2	7	41
Damazan	.	.	.	.	.	1	.	.	.	.	.	.	5	.	.	4	.	.	.	.	.	.	.	.	6	6	.	5	.	5	13	45
Grignols	.	.	1	.	.	5	0	.	.	2	.	.	0	0	1	5	0	0	0	.	.	.	1	.	4	3	5	4	2	5	3	42
Captieux	.	.	.	.	.	3	.	.	.	2	.	.	1	1	.	11	.	.	.	.	.	.	.	.	.	10	.	8	.	6	3	46
La Réole	.	.	2	2	.	1	.	.	.	1	.	.	1	2	1	3	1	0	.	.	.	.	.	.	2	5	2	4	1	3	5	33
Sauveterre	.	.	2	.	.	5	.	.	.	4	.	.	3	.	.	3	.	.	.	.	.	.	.	.	5	9	3	4	.	7	6	50
Bordeaux-Floirac	0	.	3	0	0	3	0	0	2	5	.	.	1	0	2	3	0	0	0	0	0	.	0	.	2	6	4	5	0	3	3	45
Saint-Julien	3	.	0	.	1	2	.	.	3	4	.	.	2	.	5	7	.	.	.	.	.	.	.	.	0	9	11	3	5	3	4	61
Royan	2	.	.	.	.	1	.	.	1	0	.	.	.	.	5	6	6	.	.	.	.	.	.	.	1	2	5	4	.	1	.	34
La Coubre	11	.	.	.	.	1	.	.	2	.	1	.	.	2	6	6	6	.	.	.	.	.	.	.	3	1	5	7	.	1	3	55
BASSINS ENTRE LA GIRONDE ET LES PYRÉNÉES.																																
Petits bassins entre la Gironde et l'Adour.																																
Saint-Nicolas	1	.	.	.	.	5	.	.	5	2	.	.	1	2	4	7	2	.	.	.	.	1	.	.	3	8	4	5	.	0	11	60
Hourtin	.	.	1	.	0	2	.	0	5	2	.	.	1	1	4	9	1	0	.	.	1	.	.	.	2	7	7	4	2	2	2	53
Moutchic	.	0	2	0	3	.	.	.	5	2	.	.	.	.	3	.	7	.	.	.	.	.	.	.	4	7	4	6	.	.	8	51
Pissos	.	.	.	4	.	.	.	4	.	.	.	5	.	5	4	.	.	.	.	.	.	.	.	.	4	12	7	.	3	8	8	64
Belin	.	0	1	0	0	1	.	.	2	3	.	0	3	0	1	10	.	.	0	0	.	.	0	0	3	6	4	2	2	6	3	47
Cazaux	.	0	1	.	.	3	.	.	2	.	.	.	.	.	2	7	5	.	.	.	.	.	.	.	3	5	3	3	4	4	3	45
Piquey	.	.	4	.	.	1	.	.	.	5	.	.	.	.	2	4	1	.	.	.	.	.	.	.	4	7	3	2	1	2	4	39
Bassin de l'Adour.																																
Pic du Midi	.	.	.	.	9	6	.	.	1	2	.	.	6	3	2	22	20	.	.	.	.	.	.	.	40	8	7	.	.	3	1	130
Peyranère	.	.	.	.	.	5	.	.	.	8	8	.	.	.	13	.	15	.	.	.	.	.	.	5	.	8	.	5	.	.	15	82
Gélan	.	.	.	9	.	.	.	6	6	.	.	.	11	1	4	19	10	.	.	.	.	.	.	.	23	6	4	.	.	1	4	104
Laruns	.	.	.	.	21	2	.	.	.	2	.	.	1	6	7	16	14	.	.	.	.	.	.	.	9	27	18	.	.	3	4	130
Lourdes	.	.	.	42	1	.	.	1	.	.	.	.	.	4	4	16	3	.	.	.	.	.	.	.	25	10	.	.	.	6	.	112
Bagnères-de-Big.	.	.	.	.	15	1	.	.	.	.	.	.	.	.	6	17	5	.	.	.	.	.	.	.	26	2	4	.	.	7	.	83
Tarbes (P. C.)	.	.	.	.	14	1	.	.	.	.	.	.	.	.	7	6	5	.	.	.	.	.	.	.	5	3	5	.	.	5	1	52
Maubourguet	.	.	.	.	2	4	.	.	.	.	.	.	.	.	.	4	8	.	.	.	.	.	.	.	5	9	10	4	.	.	.	45
Villecomtal	.	.	.	.	.	2	.	.	.	.	.	.	.	0	1	1	1	.	.	.	.	.	.	.	4	2	3	.	.	1	3	20
Aignan	.	.	.	.	2	.	.	.	2	.	.	.	.	1	2	11	.	.	.	.	.	.	.	.	3	4	5	.	.	3	9	40
Riscle	.	.	.	.	.	3	4	.	.	.	.	.	.	4	5	6	5	.	.	.	.	.	.	.	.	4	3	.	.	9	9	53
Cazaubon	.	.	.	.	.	1	.	.	.	1	.	.	.	.	2	11	.	.	.	.	.	.	.	.	5	6	4	5	2	3	5	44

STATIONS.	1	2	3	4	5	6	7	8	9	10	11	12	13	14	15	16	17	18	19	20	21	22	23	24	25	26	27	28	29	30	31	TOTAL.
Bassin de l'Adour (suite).																																
Mont-de-Marsan	.	.	.	.	.	1	.	.	2	0	.	.	.	.	3	15	1	.	.	.	.	.	.	.	3	8	4	1	1	7	7	53
Saint-Sever	.	.	.	.	0	.	.	.	2	1	.	.	0	0	3	29	0	.	.	.	.	.	.	.	4	4	4	.	.	6	7	61
Lescar (E. N.)	.	.	2	.	.	3	.	.	.	.	.	.	.	2	2	8	7	.	.	.	.	.	.	.	4	3	13	.	1	3	2	50
Orthez	.	.	.	.	.	.	.	.	1	.	.	.	1	4	4	20	1	.	.	.	.	.	.	.	6	6	9	.	.	5	2	59
Oloron	.	.	.	.	15	3	.	.	.	.	.	.	.	10	.	14	24	10	.	.	.	.	.	.	7	25	13	.	.	5	4	130
Mauléon	.	.	.	.	7	2	.	.	.	.	.	.	.	16	2	13	16	.	.	.	.	.	.	.	4	8	8	.	.	6	13	95
St-Jean-P.-de-Port	.	.	.	.	18	2	.	.	.	2	.	.	.	15	6	15	22	.	.	.	.	.	.	.	8	4	11	.	.	5	2	110
Dax (E. N.)	.	1	.	1	.	2	.	.	2	.	.	.	4	2	.	28	.	.	.	.	.	.	.	.	4	5	1	.	.	13	15	78
Saint-Martin-de-H.	.	.	.	1	1	2	.	.	1	.	.	.	5	4	18	22	3	.	.	.	.	.	.	.	5	10	4	0	.	16	13	105
Peyrehorade	.	.	.	.	2	1	.	.	.	.	.	.	3	3	3	32	5	.	.	.	.	.	.	.	2	5	6	.	.	10	3	76
Biarritz	.	.	3	.	8	1	.	.	.	.	.	.	.	3	3	22	7	.	.	.	.	.	.	.	3	2	5	.	.	2	4	63

VERSANT DE LA MÉDITERRANÉE.

BASSINS ENTRE LES PYRÉNÉES ET LE RHÔNE.

Bassins du Tech, de la Tet et de l'Agly.																																
Prats-de-Mollo	.	.	.	.	.	.	.	.	3	2	.	20	50	8	.	.	.	.	.	.	.	.	.	.	4	.	.	.	.	.	.	87
Amélie-les-Bains	.	.	.	.	.	.	.	.	3	2	.	19	52	6	.	.	.	.	.	.	.	.	.	.	3	.	.	.	.	.	.	85
Bellegarde	.	.	.	.	.	.	.	.	4	3	3	80	20	.	.	.	.	.	.	.	.	.	.	.	3	.	.	.	.	.	.	113
Vernet-les-Bains	.	.	.	.	.	.	.	.	.	.	13	.	.	.	15	.	.	.	.	.	.	.	.	.	23	.	.	.	.	.	.	51
Col de la Quillane	.	.	.	.	.	.	.	.	.	.	.	.	4	.	2	.	.	.	.	.	.	.	.	.	3	.	.	.	.	.	.	92
Montlouis (C. M.)	.	.	.	.	.	.	.	.	12	1	14	.	8	.	.	.	.	.	.	.	.	.	.	.	12	.	.	.	.	.	.	46
Bouleternère	.	.	.	.	.	.	.	.	.	.	30	35	.	.	.	.	.	.	.	.	.	.	.	.	7	.	.	.	.	.	.	72
Le Soler	.	.	.	.	.	.	.	.	.	.	27	50	.	.	.	.	.	.	.	.	.	.	.	.	5	.	.	.	.	.	.	82
Perpignan (Obs^re)	.	.	.	.	.	.	.	.	.	.	14	45	7	.	.	.	.	.	.	.	.	.	.	.	4	.	.	.	.	.	.	70
La Tour-de-France	.	.	.	.	.	.	.	.	.	.	28	60	15	.	.	.	.	.	.	.	.	.	.	.	6	0	.	.	.	.	.	109
Estagel (C. M.)	.	.	.	.	.	.	.	.	.	.	.	26	58	7	1	.	.	.	.	.	.	.	.	.	5	.	.	.	.	.	.	97
Salces	.	.	.	.	.	.	.	.	.	.	.	16	57	.	.	.	.	.	.	.	.	.	.	.	8	.	.	.	.	.	.	81
Cerbère	.	.	.	.	.	.	.	.	5	5	8	8	.	.	.	.	.	.	.	.	.	.	.	.	.	.	.	.	.	.	.	26
Paulilles	.	.	.	.	.	.	.	.	4	6	12	25	13	.	3	.	.	.	.	.	.	.	.	.	4	.	.	.	.	.	.	67
Cap Béar (phare)	.	.	.	.	.	.	.	.	6	1	8	12	24	6	4	.	.	.	.	.	.	.	.	.	5	.	.	.	.	.	.	66
Port-Vendres	.	.	.	.	.	.	.	.	2	8	10	20	9	.	1	.	.	.	.	.	.	.	.	.	3	.	.	.	.	.	.	53
Bassin de la Sègre.																																
Col de Puymorens	.	.	.	.	.	.	.	.	.	10	.	.	4	.	11	.	.	.	.	.	.	.	.	.	14	.	.	.	.	.	.	39
Angoustrine	.	.	.	.	.	.	.	.	2	8	.	11	.	.	2	.	.	.	.	.	.	.	.	.	3	.	.	.	.	.	3	29
Bourg-Madame	.	.	.	.	.	.	.	.	.	10	.	.	.	.	10	.	.	.	.	.	.	.	.	.	.	.	.	.	.	.	.	20
Bassin de l'Aude.																																
Arques	.	.	.	.	1	1	.	.	.	.	27	26	11	.	11	1	.	.	.	.	.	.	.	.	.	7	.	.	.	.	2	88
Couiza	.	.	.	.	0	0	.	.	.	.	.	16	6	7	.	5	.	.	.	.	.	.	.	.	.	7	1	.	.	.	1	43
Monthaut (hors bois)	.	.	.	.	.	5	.	.	.	.	.	25	36	18	.	15	1	.	.	.	.	.	.	.	.	9	.	.	.	.	2	111
Sainte-Gemme	.	.	.	.	.	.	.	.	.	.	.	.	20	.	5	.	23	.	.	.	.	.	.	.	.	.	.	.	.	9	.	57
Besplas	.	.	.	.	3	1	.	.	.	.	9	3	9	11	4	3	.	.	.	.	.	.	.	.	4	.	1	1	.	.	5	54
Salettes	.	.	.	.	.	.	.	3	16	12	21	68	53	.	7	1	.	.	.	.	.	.	.	2	6	23	6	3	.	7	44	272
Lespinassière	.	.	.	.	.	.	.	3	11	8	15	53	48	.	7	1	.	.	.	.	.	.	.	2	6	23	6	3	.	6	42	235
Caunes (hors bois)	.	.	.	.	.	.	.	.	.	8	.	14	84	5	.	.	.	.	.	.	.	.	.	.	3	.	7	.	.	2	.	124

STATIONS.	1	2	3	4	5	6	7	8	9	10	11	12	13	14	15	16	17	18	19	20	21	22	23	24	25	26	27	28	29	30	31	TOTAL.
Bassin de l'Aude (suite).																																
Carcassonne (C. M.)	.	.	.	.	5	0	.	.	.	.	6	7	27	2	5	1	.	.	.	.	.	.	.	.	2	4	.	1	.	1	.	61
Barbaira	.	.	.	.	3	1	.	.	.	0	1	16	14	4	.	3	1	.	.	.	.	.	.	.	.	3	1	.	.	.	.	47
Montlaur	.	.	.	.	2	0	.	.	.	.	.	12	18	13	6	.	.	.	.	.	.	.	.	.	1	1	1	.	.	2	.	57
Moux	.	.	.	.	.	.	.	.	.	.	10	22	8	6	10	.	.	.	.	.	.	.	.	.	.	7	3	.	.	.	.	66
Terre-Rouge	.	.	.	.	.	.	.	.	.	.	.	21	30	14	3	1	.	.	.	.	.	.	.	.	.	3	1	2	.	.	.	75
Montady	.	.	.	.	.	.	.	.	3	6	.	20	43	.	.	.	.	.	.	.	.	.	.	.	.	.	.	.	.	.	.	72
Capestang	.	.	.	.	.	.	.	.	3	7	.	18	46	.	2	.	.	.	.	.	.	.	.	.	.	.	.	.	.	.	.	76
Bassins de l'Orb, de l'Hérault, du Lez et du Vidourle.																																
Saint-Pons	.	.	.	.	.	.	.	.	40	39	.	35	141	6	.	.	.	.	.	.	.	.	.	.	.	7	9	5	.	.	.	282
Le Poujol	.	.	.	.	.	.	.	.	.	220	.	255	.	.	3	.	.	.	.	.	.	.	.	.	.	12	.	2	.	.	1	493
Bédarieux (P. C.)	.	.	.	.	.	.	.	.	70	55	.	20	70	15	.	.	.	.	.	.	.	.	.	.	.	4	.	.	.	.	.	234
L'Escandolgue	.	.	.	.	.	.	.	.	86	82	.	17	68	16	4	.	.	.	.	.	.	.	.	.	.	2	.	3	.	.	.	278
Béziers	.	.	.	.	.	.	.	.	17	9	8	20	56	.	1	.	.	.	.	.	.	.	.	.	.	.	.	.	.	.	3	114
Le Caylar	.	.	.	.	.	.	.	.	73	66	3	34	91	14	7	.	.	.	.	.	.	.	.	.	.	7	2	6	.	.	3	306
Lodève	.	.	.	.	.	.	.	.	130	67	.	33	93	17	7	.	.	.	.	.	.	.	.	.	.	4	3	4	.	.	.	358
Saint-Bauzille	.	.	.	.	.	.	.	.	72	78	5	20	67	.	3	.	.	.	.	.	.	.	.	.	1	6	.	.	.	.	6	258
Gignac	.	.	.	.	.	.	.	.	70	42	.	28	65	13	4	.	.	.	.	.	.	.	.	.	.	.	3	.	.	.	.	225
Pézenas	.	.	.	.	.	.	.	10	30	15	20	35	30	.	5	.	.	.	.	.	.	.	.	.	.	.	.	.	.	.	2	147
Plateau de Valène	.	.	.	.	.	.	.	.	85	82	14	52	5	.	.	.	.	.	.	.	.	.	.	.	.	.	.	.	.	.	7	245
Col de la Cardonille	.	.	.	.	.	.	.	.	88	74	2	15	59	12	3	.	.	.	.	.	.	.	.	.	.	6	.	.	.	3	6	268
Nîmes (E. N.)	.	.	.	.	.	.	.	.	10	34	15	.	17	1	2	.	.	.	.	.	.	.	.	.	.	.	.	.	.	.	.	78
Lausargues	.	.	.	.	.	.	.	.	42	.	.	6	23	.	.	.	.	.	.	.	.	.	.	.	1	.	.	.	.	.	.	72
Montpellier (E. N.)	.	.	.	.	.	.	.	.	48	19	11	11	27	15	3	.	.	.	.	.	.	.	.	.	.	.	.	.	.	.	.	134
Palavas	.	.	.	.	.	.	.	.	39	11	.	19	25	.	.	3	.	.	.	.	.	.	.	.	.	.	.	.	.	.	5	102
Cette (P. C.)	.	.	.	.	.	.	.	.	27	6	.	12	13	20	.	.	.	.	.	.	.	.	.	.	1	2	.	.	.	.	.	81
Agde	.	.	.	.	.	.	.	.	15	8	.	14	33	.	3	.	.	.	.	.	.	.	.	.	.	.	.	.	.	.	.	73
BASSIN DU RHÔNE.																																
Bassin de la Saône.																																
Montdoré	9	.	3	1	.	1	5	.	.	3	9	.	.	.	.	.	.	.	.	.	.	.	.	.	.	.	12	9	.	0	7	59
Fresnes-s.-Apance	7	.	2	.	.	.	12	.	.	3	4	0	.	.	.	.	.	.	.	.	.	0	.	.	.	2	1	7	.	0	2	42
Jussey	7	.	2	.	.	4	.	.	.	.	6	.	.	.	.	0	.	.	.	.	.	.	.	.	.	6	.	.	.	3	4	32
Villersexel	10	0	4	.	.	.	.	.	.	6	8	6	.	.	.	8	.	.	.	.	.	.	.	.	6	8	6	.	.	12	.	74
Chaumercenne	7	1	.	3	.	8	2	.	6	4	10	.	.	.	.	1	.	.	.	.	.	.	.	.	.	4	2	7	.	5	.	60
Chalindrey	18	0	4	1	.	5	7	.	.	8	10	.	.	.	.	1	.	.	.	.	.	.	.	.	.	6	3	13	.	8	3	87
Villegusien	14	.	0	1	.	6	5	.	.	9	7	.	.	.	.	.	.	.	.	.	.	.	.	.	.	11	3	14	.	6	4	80
Vaux-s.-Aubigny	.	.	.	.	8	6	.	.	3	4	.	.	.	.	.	.	.	.	.	.	.	.	.	.	5	.	.	9	6	.	.	41
La Margelle	.	5	.	.	.	8	.	.	9	10	.	.	.	.	.	.	.	.	.	.	.	.	.	.	4	6	.	13	.	9	2	62
Is-sur-Tille	4	5	.	.	.	9	.	.	9	11	.	.	.	.	.	.	.	.	.	.	.	.	.	.	4	3	4	5	.	6	.	60
St-Seine-l'Abb	7	2	1	4	.	.	.	.	.	8	9	.	.	.	.	.	.	.	.	.	.	.	.	.	.	15	7	5	.	4	6	69
Saussy	.	.	.	9	.	.	.	.	.	11	7	.	.	.	.	.	.	.	.	.	.	.	.	.	.	14	6	2	.	6	4	59
Sombernon	.	3	1	.	.	5	.	.	.	24	.	.	.	.	2	1	.	.	.	.	.	.	.	.	.	0	.	21	1	.	.	58
Dijon	.	3	0	.	.	6	.	.	5	16	0	.	.	.	1	.	.	.	.	.	.	.	.	.	3	6	.	7	.	4	1	52
Auxonne	1	1	3	.	.	4	4	.	.	7	14	.	.	.	.	1	.	.	.	.	.	.	.	.	1	1	2	5	.	3	2	49
St-Jean-de-Losne	.	.	1	.	.	5	1	.	4	11	4	.	.	.	1	.	.	.	.	.	.	.	.	.	2	10	2	2	.	5	.	48
Beaune	.	4	1	.	.	8	.	.	6	10	2	.	.	.	6	.	.	.	.	.	.	.	.	.	4	2	.	.	1	.	2	46

STATIONS.	1	2	3	4	5	6	7	8	9	10	11	12	13	14	15	16	17	18	19	20	21	22	23	24	25	26	27	28	29	30	31	TOTAL.
Bassin de la Saône (suite).																																
Lons-le-S. (E. N.)	.	.	.	.	.	2	7	.	.	2	15	.	.	.	.	2	2	.	.	.	.	.	.	.	.	3	4	7	.	6	0	50
Châlon-s.-Saône	1	.	.	.	.	.	.	.	8	8	7	.	.	.	.	.	.	.	.	.	.	.	.	.	6	4	4	.	.	.	.	38
Mont-St-Vincent	.	3	.	.	.	.	.	.	.	3	14	.	.	.	.	4	.	.	.	.	.	.	.	1	.	4	.	.	.	2	.	31
Monsols	.	4	4	.	3	3	.	.	0	17	6	.	.	.	9	4	.	.	.	.	.	.	.	.	9	8	.	.	.	9	5	81
Tramayes	4	.	4	.	.	3	4	.	0	5	3	.	.	.	2	.	.	.	.	.	.	.	.	.	4	8	6	.	.	.	3	46
Tournus	.	1	1	.	.	4	3	.	6	15	.	.	.	.	2	.	.	.	.	.	.	.	.	.	16	.	.	6	.	2	2	58
Bourg (E. N.)	4	4	.	.	.	4	4	.	1	3	19	.	.	.	.	2	.	.	.	.	.	.	.	.	.	.	2	5	.	4	.	52
Montrevel	4	.	.	.	.	.	5	.	.	10	10	.	.	.	1	1	.	.	.	.	.	.	.	.	.	.	3	5	.	3	.	42
Pont-de-Vaux	.	.	2	.	.	.	1	.	5	11	8	.	.	.	.	.	.	.	.	.	.	.	.	.	10	4	2	.	.	.	5	48
Châtillon-s.-Ch	.	.	.	.	.	6	1	.	.	4	21	.	.	.	.	1	.	.	.	.	.	.	.	.	6	.	.	1	.	.	1	41
Thoissey	.	.	.	.	.	2	.	.	.	4	14	.	.	.	.	.	.	.	.	.	.	.	.	.	.	10	.	3	.	.	1	34
Saint-Nizier-d'Az.	9	3	1	.	.	2	.	.	2	10	4	.	3	1	.	.	.	.	.	.	.	.	.	.	2	5	2	12	.	4	3	63
Sainte-Foy-l'Arg.	4	.	.	.	.	1	3	.	.	9	5	.	1	.	1	2	.	.	.	.	.	.	.	.	3	3	5	10	.	2	0	49
Tarare	.	.	3	.	.	2	1	.	1	12	1	.	2	.	2	.	.	.	.	.	.	.	.	.	3	8	4	4	.	1	3	47
L'Arbresle	.	.	6	.	.	.	6	.	3	9	.	.	2	.	2	.	.	.	.	.	.	.	.	.	3	4	.	5	.	1	.	40
Bassin du Doubs.																																
Mouthe	.	14	.	.	.	9	.	.	3	9	.	.	.	.	4	.	.	.	.	.	.	.	.	.	2	10	11	.	.	10	.	72
Pontarlier	16	4	32	6	.	2	6	3	.	2	12	.	.	.	.	4	1	.	.	.	.	.	.	.	0	6	4	3	4	5	2	112
Arc-sous-Cicon	42	.	12	.	.	.	16	.	7	.	9	.	.	.	.	5	3	.	.	.	.	.	.	.	.	.	12	3	.	5	2	116
Saint-Hippolyte	.	.	2	.	.	2	.	.	.	.	.	.	.	.	.	5	.	.	.	.	.	.	.	.	1	6	10	5	.	1	.	32
Pont-de-Roide	9	3	9	2	.	5	.	.	8	.	2	.	.	.	.	2	8	.	.	.	.	.	.	.	.	7	4	16	.	5	2	82
La Chlle-s.-Rougemt	10	18	20	.	.	2	.	.	0	2	.	.	.	.	.	9	.	.	.	.	.	.	.	.	4	15	5	40	.	40	.	165
Belfort	9	20	14	.	.	5	.	.	3	.	.	.	.	.	4	3	.	.	.	.	.	.	.	.	4	8	1	12	.	16	.	99
Clerval	3	4	3	2	.	6	.	.	7	9	.	.	.	.	.	.	.	.	.	.	.	.	.	.	1	6	5	.	.	8	.	55
Lods	21	.	8	1	.	.	12	.	.	8	8	.	.	.	.	.	5	.	.	.	.	.	.	.	2	7	.	.	.	.	14	86
Levier	56	1	9	2	.	1	8	.	.	4	12	.	.	.	.	5	1	.	.	.	.	.	.	.	.	2	12	13	.	.	13	139
Amancey	.	.	25	5	.	2	.	.	.	2	12	.	.	.	.	5	.	.	.	.	.	.	.	.	.	0	.	.	.	.	7	58
Ornans	24	2	10	.	.	6	2	.	7	5	9	.	.	.	.	4	.	.	.	.	.	.	.	.	1	8	1	11	.	28	.	118
Quingey	22	.	3	.	.	1	10	.	.	4	14	.	.	.	.	3	.	.	.	.	.	.	.	.	.	2	4	6	.	.	.	70
Bouclans	0	6	5	.	.	12	.	.	8	10	.	.	.	.	5	.	.	.	.	.	.	.	.	.	1	3	11	.	.	9	.	70
Chailluz	.	.	4	4	.	1	.	.	.	.	6	4	.	.	.	.	3	.	.	.	.	.	.	.	.	.	7	3	.	.	9	41
Besançon (E. N.)	13	.	.	7	.	5	5	.	1	13	10	.	.	.	.	.	.	.	.	.	.	.	.	.	1	6	5	11	8	9	4	98
Bassin du Rhône proprement dit, cours moyen.																																
Chamonix	46	.	16	.	.	.	3	.	.	.	.	.	.	.	.	15	3	.	.	.	.	.	.	.	.	7	21	19	.	.	6	137
Les Contamines	42	.	5	.	.	.	.	.	.	.	.	.	.	.	.	.	.	.	.	.	.	.	.	.	0	0	5	6	.	3	.	61
Sallanches	.	.	.	.	.	.	6	.	.	.	.	.	.	.	.	8	.	.	.	.	.	.	.	.	.	3	16	10	.	.	3	46
Mélan	49	0	10	1	.	.	5	.	.	.	.	.	.	.	.	8	.	.	.	.	.	.	.	.	.	5	6	12	.	.	4	102
Cruseilles	.	3	4	.	.	7	6	.	1	2	3	.	.	.	5	.	.	.	.	.	.	.	.	.	3	6	3	7	.	6	.	57
Annemasse	.	.	3	.	.	.	.	.	.	2	.	.	.	.	.	.	.	.	.	.	.	.	.	.	.	6	.	5	.	.	5	21
Évian	.	11	10	3	.	.	7	.	.	.	.	.	.	.	4	.	.	.	.	.	.	.	.	.	.	7	.	13	.	.	6	61
Gex	32	.	.	.	.	.	.	.	.	.	28	.	.	.	.	3	.	.	.	.	.	.	.	.	.	.	.	32	.	4	6	105
Léaz	.	4	.	3	1	.	.	.	.	.	.	.	.	.	.	.	.	.	.	.	.	.	.	.	8	5	7	.	.	.	.	28
Thônes	52	1	.	.	.	.	9	.	7	.	.	.	.	.	.	.	.	.	.	.	.	.	.	.	.	3	6	5	.	.	9	92
Seythenex	33	7	4	.	.	.	12	.	.	.	.	.	.	.	.	7	.	.	.	.	.	.	.	.	9	11	.	8	.	9	.	100
Leschaux	38	7	.	.	.	.	18	.	.	.	1	.	.	.	.	8	.	.	.	.	.	.	.	.	.	2	8	13	.	.	7	102

STATIONS.	1	2	3	4	5	6	7	8	9	10	11	12	13	14	15	16	17	18	19	20	21	22	23	24	25	26	27	28	29	30	31	TOTAL.
Bassin du Rhône proprement dit, cours moyen (suite).																																
Annecy	31	.	4	.	.	.	.	14	.	.	2	.	.	.	.	7	.	.	.	.	.	.	.	.	.	.	9	7	.	.	7	81
Rumilly	1	.	.	.	.	20	.	.	.	10	.	.	.	.	4	.	.	.	.	.	.	.	.	.	5	5	9	.	.	.	.	54
Chambéry (P. C.)	23	.	10	3	.	1	21	.	.	.	6	1	.	.	.	1	.	2	.	.	.	.	.	.	.	.	14	12	.	1	7	102
Lhuis	8	.	.	.	.	7	10	.	.	9	12	.	.	.	2	3	.	.	.	.	.	.	.	.	3	4	.	7	.	4	.	69
Nantua	.	2	.	3	.	.	7	5	12	.	.	7	4	.	.	.	5	3	.	.	.	7	7	.	.	20	.	3	4	.	.	89
Pont-d'Ain	.	.	.	.	.	20	.	.	.	21	.	.	.	.	4	.	.	.	.	.	.	.	.	.	.	.	.	.	15	.	6	66
Chalamont	5	.	3	.	.	9	4	.	1	9	12	.	.	.	2	.	.	.	.	.	.	.	.	.	1	2	.	6	.	4	.	58
Montluel	4	.	3	.	.	3	.	.	2	14	.	.	.	.	.	.	.	2	.	.	.	.	.	.	3	.	.	.	.	6	.	37
Mont-Verdun	7	.	2	.	.	1	4	.	.	2	22	.	.	.	3	.	.	.	.	.	.	.	.	.	1	.	3	5	.	.	5	55
St-Genis-Laval(Ore)	10	.	0	1	.	1	2	0	.	4	15	1	.	1	.	2	.	.	.	.	.	.	.	.	.	3	3	3	.	.	2	49
Lyon (Tête-d'Or)	9	.	1	1	.	2	3	.	.	4	18	1	0	0	.	2	.	.	.	.	.	.	.	.	.	4	6	4	.	.	3	58
Vienne	.	.	2	.	.	8	.	.	.	10	11	.	.	.	5	.	.	.	.	.	.	.	.	.	2	2	.	.	2	4	3	49
Bassin de l'Isère.																																
La Mure	8	.	.	.	.	.	15	.	.	1	11	.	.	.	.	4	.	2	.	.	.	.	.	.	.	2	5	5	.	.	1	54
Grenoble (E. N.)	23	.	0	.	.	.	.	.	0	.	14	.	.	.	.	7	1	.	.	.	.	.	.	.	.	3	5	8	.	.	2	64
Saint-Marcellin	8	.	.	.	.	15	.	.	.	.	14	.	.	.	.	.	.	.	.	.	.	.	.	.	.	10	.	.	.	.	31	78
Bassin de la Durance.																																
Aiguilles	.	.	.	.	.	.	.	.	.	.	.	.	.	10	.	.	40	.	.	.	.	.	.	.	.	20	.	5	.	.	.	75
Embrun	.	.	.	.	.	.	4	.	5	4	.	.	.	.	.	22	.	.	.	.	.	.	.	.	4	24	.	4	.	.	.	67
Chorges	.	.	.	.	2	.	.	.	6	12	.	.	.	.	9	.	.	.	.	.	.	.	.	.	3	.	.	23	.	.	.	55
Le Lauzet	.	.	.	.	.	.	.	.	.	.	.	.	.	.	24	.	17	.	.	.	.	.	.	.	.	.	.	.	15	.	.	56
Gap (E.N.)	.	.	.	.	.	.	.	2	.	4	25	2	.	.	3	3	9	.	.	.	.	.	.	.	.	3	7	2	.	.	.	57
Veynes	.	.	.	.	.	1	.	1	.	9	29	1	.	.	.	8	.	.	.	.	.	.	.	.	.	4	9	5	.	.	.	67
Serres	.	.	.	.	.	.	.	.	8	.	.	.	.	.	.	.	.	.	.	.	.	.	.	.	5	6	.	4	.	.	6	29
Faucon	.	.	.	.	.	.	.	.	.	7	23	.	.	.	.	17	.	.	.	.	.	.	.	.	.	5	4	9	.	.	3	68
La Motte	.	.	.	.	.	.	.	.	.	.	15	.	.	.	.	6	.	.	.	.	.	.	.	.	.	.	.	.	.	.	.	21
Orpierre	.	.	.	.	.	.	.	.	15	30	.	.	24	.	.	12	.	.	.	.	.	.	.	.	7	10	.	.	.	.	.	98
Laragne	.	.	.	.	.	.	.	.	.	35	.	.	4	5	.	.	.	.	.	.	.	.	.	.	.	3	2	.	.	4	20	73
Saint-Vincent	.	.	.	.	.	.	.	.	.	26	35	2	.	.	.	8	.	.	.	.	.	.	.	.	.	3	5	.	.	.	.	79
Sisteron	.	.	.	.	.	.	.	.	.	20	30	18	.	.	.	.	.	.	.	.	.	.	.	.	.	.	.	.	.	.	10	78
Banon	.	.	.	.	.	.	.	.	15	25	8	.	.	.	.	.	.	.	.	.	.	.	.	7	.	10	15	.	.	2	.	82
Volonne	.	.	.	.	.	.	.	.	4	12	8	.	.	.	.	.	.	.	.	.	.	.	.	.	.	.	.	.	.	.	.	24
Les Granons	.	.	.	.	.	.	.	.	.	3	47	2	2	7	.	4	4	.	.	.	.	.	.	.	.	.	2	.	3	.	2	76
Peyruis	.	.	.	.	.	.	.	.	.	12	35	.	.	5	.	8	.	.	.	.	.	.	.	.	.	.	.	.	.	.	.	60
Plan-des-Mées	.	.	.	.	.	.	.	1	7	16	12	.	.	.	2	.	.	.	.	.	.	.	.	.	.	.	.	.	.	.	2	40
Mane	.	.	.	.	.	.	1	.	5	6	61	1	3	10	1	2	.	.	.	.	.	.	.	.	.	.	3	1	.	.	2	96
Saint-Christol	.	.	.	.	.	.	.	3	3	35	3	4	11	.	2	.	.	.	.	.	.	.	.	.	2	.	7	.	.	2	3	75
Lagarde	.	.	.	.	.	.	.	1	.	16	1	2	5	.	2	.	.	.	.	.	.	.	.	.	1	3	.	1	.	1	5	38
Apt	.	.	.	.	.	.	.	0	0	1	32	2	1	13	1	4	.	.	.	.	.	.	.	.	2	.	.	3	3	.	30	92
Murs	.	.	.	.	.	.	.	0	.	21	.	2	15	.	3	.	.	.	.	.	.	.	.	.	3	.	.	6	.	3	23	76
Forcalquier	.	.	.	.	.	.	.	.	2	4	70	2	.	5	.	3	.	.	.	.	.	.	.	.	.	2	2	1	.	.	.	91
Manosque	.	.	.	.	.	.	2	.	1	2	28	.	.	12	.	.	.	.	.	.	.	.	.	.	.	.	3	.	.	.	2	50
Barrême	.	.	.	.	.	.	.	3	5	30	.	16	8	19	.	13	.	.	.	.	.	.	.	.	.	3	4	.	.	.	.	101
Annot	.	.	.	.	.	.	3	.	.	.	143	.	.	.	.	11	.	.	.	.	.	.	.	.	1	.	3	.	3	.	.	164
Castellane	.	.	.	.	.	.	10	19	20	28	.	5	34	.	.	13	.	.	.	.	.	.	.	.	12	9	.	5	.	3	43	201

STATIONS.	1	2	3	4	5	6	7	8	9	10	11	12	13	14	15	16	17	18	19	20	21	22	23	24	25	26	27	28	29	30	31	TOTAL.
Bassin de la Durance (suite).																																
Mirabeau	.	.	.	.	.	.	.	.	2	.	24	2	.	22	.	5	.	.	.	.	.	.	.	.	.	1	.	.	.	.	1	60
Meyrargues	.	.	.	.	.	.	.	.	4	.	15	.	.	6	.	.	.	.	.	.	.	.	.	.	.	5	2	.	3	.	.	35
Pertuis	.	.	.	.	.	.	.	1	.	1	8	.	14	.	7	.	.	.	.	.	.	.	.	.	4	2	.	1	.	3	.	11
Rognes	.	.	.	.	.	.	.	.	.	3	19	.	2	10	4	.	.	.	.	.	.	.	.	.	.	3	.	2	3	.	.	46
Les Taillades	.	.	.	.	.	.	.	.	.	30	.	18	.	.	.	.	.	.	.	.	.	.	.	.	.	.	.	.	.	3	24	75
Cavaillon	.	.	.	.	.	.	.	.	0	22	0	2	12	.	5	.	.	.	.	.	.	.	.	.	0	0	1	.	.	1	27	73
Bassins de l'Ardèche, de la Cèze et du Gard.																																
Montpezat	.	.	.	.	.	.	.	.	24	39	41	15	17	11	.	2	.	.	.	.	.	.	.	.	.	.	1	3	.	6	7	202
Vals	.	.	.	.	.	.	.	.	57	61	3	9	42	.	2	.	.	.	.	.	.	.	.	.	0	0	.	2	.	8	50	234
N.-D.-des-Neiges	.	.	.	.	.	.	.	.	17	38	33	20	49	43	.	2	.	.	.	.	.	.	.	.	1	.	.	1	.	6	.	217
Les Laubies	.	.	.	.	.	.	.	.	6	4	6	8	10	.	.	.	.	.	.	.	.	.	.	.	.	2	.	.	.	.	.	36
Le Thort	.	.	.	.	.	.	.	.	.	.	40	31	66	19	1	.	.	.	.	.	.	.	.	.	.	1	.	2	.	3	.	166
Villefort	.	.	.	.	.	.	.	.	.	1	38	51	29	112	.	2	.	.	.	.	.	.	.	.	2	4	.	1	.	5	.	215
Vialas	.	.	.	.	.	.	.	.	30	58	22	45	78	44	.	.	.	.	.	.	.	.	.	.	6	6	.	3	.	6	.	298
St-Germain-de-C.	.	.	.	.	.	.	.	.	11	66	39	30	53	39	.	32	.	.	.	.	.	.	.	.	.	3	1	2	.	.	.	279
Bassin du Rhône proprement dit, cours inférieur.																																
Privas (E. N.)	.	.	.	.	.	.	.	.	19	30	28	7	5	29	.	2	.	.	.	.	.	.	.	.	.	.	.	.	.	2	.	122
Valence (E. N.)	.	.	.	.	.	1	2	.	5	7	8	3	1	.	.	6	.	.	.	.	.	.	.	.	.	.	.	2	.	2	.	35
Die	5	.	.	.	.	.	2	.	3	1	20	.	.	1	.	1	.	.	.	.	.	.	.	.	.	2	3	6	.	.	4	51
Valréas	.	.	.	.	.	.	.	.	.	70	.	.	3	.	.	.	.	.	.	.	.	.	.	1	.	.	4	.	.	6		87
Lapalud	.	.	.	.	.	5	.	.	7	1	7	.	.	18	.	.	.	.	.	.	.	.	.	.	.	2	.	.	.	.	.	43
Bollène	.	.	.	.	.	.	.	.	9	26	.	10	20	.	8	.	.	.	.	.	.	.	.	.	1	1	1	.	.	4	.	80
Orange	.	.	.	.	.	.	.	.	.	13	13	3	5	15	3	.	.	.	.	.	.	.	.	.	.	.	.	.	.	3	35	90
Savoillans	.	.	.	.	.	3	.	2	20	29	.	5	11	.	3	.	.	.	.	.	.	.	.	.	4	.	.	2	.	.	50	129
Sault	.	.	.	.	.	0	.	1	4	36	2	12	21	.	4	.	.	.	.	.	.	.	.	.	3	7	3	.	.	3	.	96
Bedouin	.	.	.	.	.	.	.	.	.	.	6	.	2	41	.	.	.	.	.	.	.	.	.	.	.	4	.	4	.	.	.	57
Carpentras	.	.	.	.	.	.	.	.	3	12	.	.	3	6	.	1	.	.	.	.	.	.	.	.	3	1	.	2	.	.	6	40
Malaucène	.	.	.	.	.	.	.	.	.	1	21	.	1	6	.	2	.	.	.	.	.	.	.	.	.	4	.	3	.	.	4	45
Pernes	.	.	.	.	.	.	.	.	.	23	.	.	.	6	.	.	.	.	.	.	.	.	.	.	10	.	.	.	.	.	28	67
Avignon (E. N.)	.	.	.	.	.	.	.	.	.	.	21	1	2	10	.	6	.	.	.	.	.	.	.	.	.	1	.	0	.	28	0	69
Saint-Remy	.	.	.	.	.	.	.	.	.	29	.	.	12	.	8	.	.	.	.	.	.	.	.	.	.	.	.	.	.	.	36	85
Les Baux	.	.	.	.	.	.	.	.	1	.	24	.	.	4	.	11	.	.	.	1	.	.	.	.	.	.	.	.	.	.	1	42
Viguier	.	.	.	.	.	.	.	.	4	1	21	.	2	8	.	3	.	.	.	.	.	.	.	.	.	1	.	.	.	.	.	40
Farimon	.	.	.	.	.	.	.	.	3	17	30	1	4	7	.	6	.	.	.	.	.	.	.	.	.	2	.	.	.	.	16	86
Arles	.	.	.	.	.	.	.	.	.	22	7	2	8	8	.	2	.	.	.	.	.	.	.	.	.	3	.	.	.	1	15	68
L'Armeillère	.	.	.	.	.	.	.	.	6	22	4	2	13	.	3	.	.	.	.	.	.	.	.	.	3	2	.	.	.	.	8	63
Létourneau	.	.	.	.	.	.	.	.	4	23	1	1	12	.	5	.	.	.	.	.	.	.	.	.	.	.	.	.	.	.	7	53
Saintes-Maries	.	.	.	.	.	.	.	.	18	8	17	7	.	35	.	.	.	.	.	.	.	.	.	.	.	3	.	.	.	.	.	88
Giraud	.	.	.	.	.	.	.	1	7	13	4	26	13	10	.	.	.	.	.	.	.	.	.	.	.	3	.	.	.	1	4	82
RÉGION DE NICE.																																
Petits bassins entre le Rhône et les Alpes.																																
Le Gd-Sambuc	.	.	.	.	.	.	.	.	2	3	40	5	2	26	1	4	.	.	.	.	.	.	.	.	.	.	.	.	5	.	6	94
Trets	.	.	.	.	.	.	.	.	10	5	29	27	10	30	30	.	.	.	.	.	.	.	.	.	.	5	7	.	4	3	.	130

STATIONS.	1	2	3	4	5	6	7	8	9	10	11	12	13	14	15	16	17	18	19	20	21	22	23	24	25	26	27	28	29	30	31	TOTAL.
Petits bassins entre le Rhône et les Alpes (suite).																																
Gréasque	.	.	.	.	.	.	.	0	5	.	41	3	4	13	.	7	.	.	.	.	.	.	.	3	.	2	3	1	.	.	3	85
Saint-Antonin	.	.	.	.	.	.	.	.	.	.	26	.	.	22	.	4	.	.	.	.	.	.	.	.	.	.	.	.	.	.	1	53
Aix (C.M.)	.	.	.	.	.	.	.	.	3	.	27	.	.	15	.	5	.	.	.	.	.	.	.	1	1	.	5	.	.	.	4	61
Bouc	.	.	.	.	.	.	.	.	2	1	18	10	.	16	.	.	.	.	.	.	.	.	.	.	1	1	.	1	.	.	.	50
Venelles	.	.	.	.	.	.	.	.	.	.	19	.	.	18	1	5	.	.	.	.	.	.	.	1	.	4	.	2	.	.	1	51
Pélissanne	.	.	.	.	.	.	.	.	.	.	32	1	13	.	10	.	.	.	.	.	.	.	.	.	.	.	.	.	.	.	40	96
Cornillon	.	.	.	.	.	.	.	.	1	.	34	.	.	8	.	8	.	.	.	.	.	.	.	.	.	.	2	.	4	.	2	59
Les Pennes	.	.	.	.	.	.	.	.	1	1	25	1	.	18	.	5	.	.	.	.	.	.	.	.	.	3	.	.	.	.	4	59
Berre	.	.	.	.	.	.	.	.	.	.	25	.	9	.	.	13	.	.	.	.	.	.	.	.	.	.	.	.	.	.	.	47
Saint-Chamas	.	.	.	.	.	.	.	.	1	1	36	1	1	6	.	8	.	.	.	.	.	.	.	.	.	.	1	.	1	.	1	57
Port-de-Bouc	.	.	.	.	.	.	.	.	7	22	.	3	13	.	.	.	.	.	.	.	.	.	.	.	.	2	.	.	.	.	13	60
Septèmes	.	.	.	.	.	.	20	.	.	.	14	.	.	16	.	.	.	.	.	.	.	.	.	.	.	.	.	.	.	.	.	50
Aubagne	.	.	.	.	.	.	.	.	13	.	35	13	.	17	3	.	.	.	.	.	.	.	.	.	.	.	.	.	.	11	53	145
Marseille (Obs^re)	.	.	.	.	.	.	.	8	8	20	4	7	17	9	7	1	.	.	.	.	.	.	0	0	0	1	.	0	.	2	34	120
Cap Croisette	.	.	.	.	.	.	.	4	16	3	18	5	6	12	2	7	.	.	.	.	.	.	.	2	.	.	.	.	.	.	3	78
Phare de Planier	.	.	.	.	.	.	.	6	2	1	14	3	1	7	.	.	.	.	.	.	.	.	.	.	3	.	.	.	.	.	.	37
La Ciotat	.	.	.	.	.	.	.	2	12	2	30	8	10	4	7	.	.	.	.	.	.	.	4	.	.	2	.	.	.	3	8	92
La Seyne	.	.	.	.	.	.	.	18	28	25	28	30	18	33	.	10	2	.	.	.	.	.	1	.	4	4	.	.	.	1	.	202
Cap Sicié	.	2	.	.	.	.	.	2	19	10	36	20	6	17	.	7	.	.	.	.	.	.	.	.	.	2	2	.	.	.	3	126
Toulon	.	.	.	.	.	.	.	11	25	16	44	33	7	21	.	7	1	.	.	.	.	.	1	.	2	4	.	.	.	2	3	177
Hyères	.	.	.	.	.	.	3	33	19	38	15	21	23	10	1	3	1	.	.	.	.	.	.	.	3	3	.	.	.	0	20	194
Draguignan (E.N.)	.	.	.	.	.	.	10	4	4	12	34	17	10	41	.	.	.	.	.	.	.	.	3	.	5	.	.	.	.	2	35	176
Cannes	.	.	.	.	.	23	.	8	25	36	14	4	19	.	.	8	.	.	.	.	.	.	.	.	5	1	.	.	.	.	55	197
Nice (E.N.)	.	.	.	.	.	.	16	.	1	71	.	12	.	13	.	.	8	.	.	.	.	.	.	.	.	.	.	.	.	.	3	124
Villefranche (phare)	.	.	.	.	.	.	10	.	1	25	32	28	3	7	.	5	2	.	.	.	.	.	.	.	.	4	.	.	.	.	.	119
La Garouppe (phare)	.	.	.	.	.	.	14	.	2	36	35	9	1	11	.	3	3	.	.	.	.	.	.	.	.	3	.	.	.	.	.	117
CORSE.																																
Ile Sanguinaire	.	.	.	.	.	.	.	.	.	2	.	3	1	3	.	2	9	.	.	.	.	.	.	.	.	3	1	.	.	.	1	25

OBSERVATIONS DU MOIS DE FÉVRIER 1883.

STATIONS.	1	2	3	4	5	6	7	8	9	10	11	12	13	14	15	16	17	18	19	20	21	22	23	24	25	26	27	28	TOTAL
VERSANT DE LA MER DU NORD.																													
BASSINS DU RHIN, DE LA MEURTHE ET DE LA MOSELLE.																													
La Schlucht	1	.	2	10	.	1	.	1	0	3	12	0	.	1	.	4	3	.	0	.	.	.	0	.	.	.	.	.	38
Rothau	.	2	8	0	.	.	1	1	1	2	2	.	2	.	9	6	0	3	.	.	0	1	.	.	.	.	.	0	38
Gemaingoutte	.	.	1	17	.	.	.	1	3	3	3	.	1	3	.	9	9	.	2	.	.	0	1	.	.	.	.	.	53
Cornimont	.	.	2	20	.	.	.	3	0	7	14	2	.	4	.	15	6	.	2	.	.	.	1	.	.	.	.	.	75
Moriviller	.	.	.	.	.	.	3	2	.	.	3	.	5	.	.	12	.	.	.	.	.	0	0	.	.	.	.	.	26
Flin	.	.	7	.	.	.	.	2	3	.	3	.	4	.	.	15	.	.	2	.	.	.	.	.	.	.	.	1	37
Blamont	.	.	.	.	.	.	.	1	1	5	.	.	3	.	11	9	.	.	.	.	.	.	.	.	.	.	.	1	30
Lunéville	.	.	.	.	.	.	.	.	2	1	1	.	7	.	.	14	.	.	.	.	.	.	.	.	.	.	.	1	26
Paroy	.	.	.	.	.	.	.	1	1	.	2	.	.	2	.	10	2	.	1	.	.	.	.	.	.	.	.	1	20
Einville	.	.	.	.	.	.	.	1	1	.	2	.	.	2	.	11	1	.	.	.	.	.	.	.	.	.	.	.	18
Moncel-s.-Seille	.	.	1	.	.	.	.	2	1	1	2	.	.	.	.	15	.	.	1	.	.	.	.	.	.	.	.	1	24
Nancy (E. N.)	.	.	.	.	.	.	.	2	1	.	5	.	6	.	.	16	.	.	.	.	.	.	.	.	.	.	.	1	31
Bellefontaine	.	.	.	.	.	.	.	2	1	.	6	.	.	5	.	14	.	.	1	.	.	.	.	.	.	.	.	2	31
Bruyères	.	0	2	14	1	.	.	1	1	8	6	2	.	4	.	13	12	.	3	.	.	0	1	.	.	1	.	1	70
Thaon	.	.	.	4	.	.	.	1	.	4	9	.	.	6	.	15	.	.	.	.	.	.	.	.	.	.	.	3	42
Vézelise	.	.	.	0	.	.	.	2	.	.	6	.	9	.	.	12	2	1	.	.	1	.	.	.	.	.	.	1	34
Allain	.	.	.	0	.	.	.	1	1	.	5	.	.	6	.	9	2	.	1	.	.	.	0	.	.	.	.	.	26
Neuves-Maisons	.	.	0	.	1	.	.	1	3	.	4	.	.	6	.	14	.	.	.	.	.	.	.	.	.	.	.	1	30
Toul	.	1	.	.	.	.	.	2	.	4	1	.	4	.	8	3	.	.	.	.	.	.	.	.	.	.	.	.	23
Foug	.	.	5	.	.	.	.	2	1	.	.	.	.	.	.	17	.	.	2	.	.	.	0	.	.	.	.	.	27
Frouard	.	.	0	.	.	.	2	2	0	6	.	.	4	1	14	1	.	4	.	1	.	.	.	.	.	.	.	3	38
Rogéville	.	.	1	.	0	.	.	1	6	.	3	.	.	3	.	13	6	.	1	.	.	0	0	.	.	.	.	.	34
Haudiomont	.	.	.	.	.	.	.	2	6	2	2	.	.	1	.	9	.	.	0	.	.	.	.	.	.	.	.	1	23
Fleury	1	.	.	.	.	.	.	2	7	0	4	.	.	.	0	18	1	.	.	.	.	.	1	.	.	.	.	1	35
Mance	.	.	.	.	.	.	.	.	9	3	2	.	.	1	.	15	0	.	1	.	.	.	1	.	.	.	.	.	32
BASSINS DE LA MEUSE, DE LA CHIERS ET DE LA SAMBRE.																													
Pouilly	.	.	.	13	.	.	.	.	.	.	5	.	.	11	.	12	3	.	2	.	.	.	.	.	.	.	.	.	46
Clefmont	.	.	.	6	.	.	.	.	3	.	9	.	.	10	.	16	3	.	.	.	.	.	.	.	.	.	.	.	48
Contrexéville	.	.	.	.	.	.	.	6	.	.	3	.	.	12	.	11	.	.	.	.	.	.	.	.	.	.	.	.	32
Aillianville	.	.	1	1	.	.	.	1	2	5	4	.	1	6	.	9	1	.	1	.	.	0	.	.	1	.	.	1	34
Commercy (E. N.)	1	.	1	.	.	.	.	2	2	1	6	2	0	3	.	13	0	.	0	.	.	.	.	.	0	.	.	.	31
Les Kœurs	.	.	.	.	.	.	.	2	.	2	.	.	.	11	.	.	.	.	.	.	.	.	.	.	.	.	.	.	15
Souilly	.	1	.	.	.	.	6	5	4	8	3	1	.	2	.	.	.	10	.	1	.	.	.	.	.	.	0	4	46
Dun	.	.	.	2	.	.	.	4	7	3	.	.	.	0	1	14	.	.	1	2	1	2	0	0	1	.	0	1	39

STATIONS.	1	2	3	4	5	6	7	8	9	10	11	12	13	14	15	16	17	18	19	20	21	22	23	24	25	26	27	28	TOTAL.
BASSINS DE LA MEUSE, DE LA CHIERS ET DE LA SAMBRE (suite).																													
Hussigny	.	.	.	.	.	.	.	8	2	5	.	2	.	.	11	4	.	.	.	.	.	.	2	.	.	.	.	2	37
Spincourt	.	.	.	.	.	.	.	4	5	3	4	.	.	.	2	.	17	.	.	1	.	.	.	1	.	.	.	.	37
Damvillers	.	.	.	.	1	.	.	2	6	2	5	.	.	.	.	23	.	.	1	.	.	.	2	.	.	.	.	.	42
Margut	.	.	.	.	.	.	.	4	7	.	9	.	.	.	5	7	.	2	.	.	2	3	.	.	.	.	.	.	39
Tannay	.	.	.	0	.	.	.	6	11	4	3	.	.	.	5	12	.	.	1	4	0	0	0	.	.	.	.	0	46
Bairon	.	.	.	.	.	.	.	7	10	6	5	.	.	.	3	14	.	.	.	.	.	.	4	.	.	.	.	.	49
Saint-Aignan	.	.	.	0	.	.	.	3	14	3	6	.	1	.	2	13	.	.	1	0	1	.	.	.	.	.	.	0	45
Sedan	.	.	.	.	.	.	.	5	13	2	8	.	0	.	2	11	.	.	0	4	1	0	0	.	.	.	.	.	46
Launois	.	.	.	0	.	.	.	7	14	4	7	.	1	.	7	10	.	.	2	1	2	1	1	.	.	.	.	.	59
Gespunsart	.	2	.	1	.	.	.	3	9	3	7	.	1	.	2	11	.	.	1	1	2	1	1	.	.	.	.	0	45
Haybes	.	.	.	.	.	.	.	.	.	18	1	.	.	.	.	.	.	.	.	.	.	.	.	.	.	.	.	2	21
Avesnes	0	.	.	.	.	.	2	6	3	8	3	2	.	3	3	.	.	4	.	1	0	.	.	.	.	.	0	3	39
BASSINS DE L'ESCAUT, DE LA LYS, DE L'YSER ET DE L'AA.																													
Gommegnies	.	.	.	.	.	.	3	2	3	4	2	.	.	.	5	1	.	2	.	3	.	.	.	.	.	.	.	3	28
Havrincourt	1	0	.	.	.	.	4	11	6	15	2	0	.	7	1	.	.	3	.	.	.	.	.	.	.	.	4	3	57
Cambrai	4	.	.	.	.	.	.	4	5	3	.	9	1	.	4	.	.	.	2	.	1	0	.	.	.	.	.	1	35
Auzin	.	.	.	.	.	.	.	14	4	2	.	7	1	.	.	.	.	.	.	3	3	.	.	.	.	.	.	.	34
Neuville-Vitasse	.	.	.	.	.	.	5	2	3	12	4	2	5	5	1	.	.	4	.	1	0	.	.	.	.	.	.	3	46
Arras (C. M.)	.	.	.	.	.	.	5	2	5	8	2	2	.	4	1	.	.	4	.	1	.	.	.	.	.	.	.	3	36
Hamblain-les-Prés	.	.	.	.	.	.	.	.	.	.	25	.	.	3	4	.	.	.	.	.	.	.	0	.	.	.	0	6	38
Douai (Obs.)	4	.	.	0	.	.	.	1	7	5	10	2	2	.	5	2	.	.	3	.	1	0	.	.	.	.	.	2	44
Lille	3	0	.	0	.	.	1	5	4	8	6	1	0	4	3	.	.	7	1	1	0	0	.	.	.	.	.	1	47
Allouagne	.	2	1	.	.	.	3	6	5	4	5	2	.	3	1	.	.	5	0	0	0	.	.	.	.	.	0	5	42
Laventie	.	1	0	.	0	.	2	7	3	11	3	2	.	2	0	.	.	9	0	1	.	.	.	.	.	.	1	5	47
Nordpeene	3	0	12	.	.	.	.	3	5	4	13	9	2	.	2	2	.	.	8	2	2	.	.	.	.	.	.	1	68
Godewaerswelde	0	4	.	.	.	.	6	5	4	9	3	2	.	3	.	0	.	3	0	1	.	.	0	0	.	.	2	4	48
Dunkerque (C. M.)	2	0	7	2	.	.	.	2	8	5	10	5	1	.	2	3	0	.	2	2	2	0	.	.	.	.	.	1	54
Oye	.	5	4	.	.	.	2	8	5	8	8	2	.	1	6	.	.	6	3	2	1	.	.	.	.	.	1	4	66
Calais (C. M.)	.	.	20	.	.	.	7	5	10	.	18	5	.	3	3	.	.	11	1	2	3	.	.	.	.	.	.	8	96

VERSANT DE LA MANCHE.

BASSINS DE LA CANCHE, DE LA SOMME, DE LA BÉTHUNE, ETC.																													
Cap Gris-Nez	1	1	3	2	1	.	.	3	6	16	20	5	4	.	5	2	.	.	7	1	2	1	.	.	.	.	.	.	79
Samer	1	14	.	.	.	.	8	13	14	29	9	4	3	9	4	.	.	3	1	4	1	.	.	.	.	.	1	.	115
Boulogne	1	1	2	3	1	.	.	7	5	13	11	5	3	.	5	5	.	.	2	1	3	1	.	.	.	.	.	1	70
Valhuon	.	1	1	1	.	.	3	10	8	24	6	3	.	8	1	.	.	6	0	3	1	1	.	.	.	.	.	4	81
Hucqueliers	3	5	3	3	.	.	17	.	.	.	54	1	.	8	2	.	.	4	1	6	3	.	.	.	.	.	0	6	116
Erquières	.	.	.	.	.	.	6	7	10	16	5	3	.	9	2	.	.	5	4	3	1	.	.	.	.	.	.	6	77
Saint-Riquier	1	.	0	0	.	.	.	4	3	3	6	2	2	0	6	2	.	.	4	1	2	1	.	.	0	.	.	0	39
Abbeville	3	.	0	.	.	.	.	6	3	5	5	2	2	1	4	2	.	.	4	1	1	0	.	.	.	0	.	1	59
St Valery-s.-Somme	2	.	0	.	.	.	.	8	1	6	5	3	2	.	3	2	.	.	4	1	1	1	.	.	.	.	.	0	39
Aumale	.	.	4	.	.	.	.	.	.	21	13	.	3	.	5	.	.	4	7	.	.	.	.	.	.	.	.	.	57
Eu	2	1	.	.	.	0	5	1	4	12	9	1	2	.	6	2	.	6	1	3	.	2	.	.	.	.	.	2	59
Londinières	2	.	1	.	.	.	1	4	1	8	7	3	.	.	4	2	.	5	7	1	.	.	.	.	.	.	.	.	46
Dieppe	.	.	0	.	.	.	0	3	0	6	5	2	1	2	3	.	.	4	6	0	1	.	.	.	.	.	.	.	33

STATIONS.	1	2	3	4	5	6	7	8	9	10	11	12	13	14	15	16	17	18	19	20	21	22	23	24	25	26	27	28	TOTAL.
BASSINS DE LA CANCHE, DE LA SOMME, DE LA BÉTHUNE, ETC. (suite).																													
Bosc-le-Hard	.	.	2	.	.	.	2	5	1	15	8	1	3	1	5	.	.	4	4	1	.	0	.	.	.	.	.	.	52
Longueville.....	.	3	.	.	.	.	1	1	1	8	8	0	.	1	2	.	.	1	3	2	0	.	.	.	.	.	.	.	32
St-Valery-en-Caux.	.	.	.	0	.	.	1	4	.	8	7	0	.	1	4	2	.	5	1	2	.	.	.	.	.	.	.	1	36
Goderville.....	.	5	.	1	.	.	2	6	3	13	8	1	4	3	8	1	.	7	6	1	1	.	.	.	.	.	.	2	72
Fécamp (ville)....	.	1	.	.	.	.	4	3	2	5	12	1	3	2	2	1	.	4	3	3	.	1	.	.	.	.	.	3	50
BASSIN DE LA SEINE.																													
Bassin de l'Yonne.																													
Haut-Folin.....	.	.	.	.	35	.	.	.	.	16	.	.	.	.	25	.	.	.	.	19	.	.	.	.	2	.	.	.	97
Bas-Folin.....	.	.	.	19	.	.	.	22	.	13	.	.	8	.	.	14	.	.	.	.	.	.	.	.	.	.	.	.	76
Pommoy	.	.	13	.	.	.	13	.	.	16	.	8	.	.	21	.	.	.	.	.	.	.	.	.	.	.	.	.	71
Les Settons.....	2	.	5	7	.	.	.	2	4	3	15	.	5	.	.	13	.	.	.	3	.	.	.	.	.	.	.	.	59
Château-Chinon....	.	3	1	12	.	.	.	5	3	2	9	.	6	1	.	13	.	.	3	.	.	.	0	.	.	.	.	.	58
Ouroux	.	.	.	.	9	.	.	.	10	.	.	.	13	.	.	.	.	13	.	.	.	.	.	.	.	.	.	.	45
Saulieu	.	5	10	.	.	.	2	2	.	.	6	.	4	.	9	1	.	.	1	.	.	.	.	.	.	.	.	.	40
Vitteaux	4	1	2	11	.	.	.	4	1	4	.	.	5	.	.	17	2	.	0	.	0	.	0	.	.	.	.	0	51
Montbard	.	.	2	.	.	.	.	3	.	.	1	.	3	.	7	4	.	.	.	.	.	.	.	.	.	.	.	.	20
Cervon.....	8	.	.	.	.	.	.	2	5	2	5	.	5	0	.	17	0	.	.	2	.	.	.	.	.	.	.	.	47
Varzy (E. N.).....	0	.	.	.	.	.	.	6	1	.	7	.	5	.	7	10	.	.	3	2	.	.	.	.	.	.	.	.	41
Clamecy (P. C.)...	1	.	.	.	.	.	.	7	1	.	6	.	4	.	.	18	.	.	.	4	.	.	.	.	.	.	.	.	41
Vézelay (P. C.)....	.	5	.	.	.	.	.	3	.	.	2	.	.	.	.	.	.	.	.	4	.	.	.	.	.	.	.	.	14
Avallon	.	.	.	.	.	.	.	4	.	.	4	.	2	.	.	15	.	.	.	.	.	.	.	.	.	.	.	.	25
Courson.....	.	.	.	.	.	.	4	5	.	3	.	3	.	.	17	.	.	1	2	.	.	.	.	.	.	.	.	.	34
Massangis.....	.	.	.	.	.	.	1	4	1	4	.	1	.	.	8	3	.	.	8	.	.	.	.	.	.	.	.	.	30
Ravières	.	.	.	.	.	.	2	4	3	.	.	3	.	.	11	.	.	3	.	.	.	.	.	.	.	.	.	.	25
Tonnerre (P. C.)..	1	.	.	.	.	.	.	8	.	.	3	.	1	.	.	18	.	.	.	4	.	.	.	.	.	.	.	.	35
Vosnon	.	.	.	.	.	6	6	6	7	.	.	.	4	.	.	.	.	.	.	.	.	.	.	.	.	.	4	5	39
Bernon	.	.	.	.	.	.	.	4	1	2	.	.	.	.	17	5	.	.	.	.	.	.	.	.	.	.	.	.	29
Chaserey.....	1	.	.	.	.	.	.	0	5	.	2	.	2	.	.	17	.	.	1	5	.	.	0	.	.	.	.	.	34
Chessy.....	1	.	.	.	.	.	.	2	5	.	3	.	2	.	.	15	.	.	1	5	.	.	.	.	.	.	.	.	33
Auxerre (P. C.)...	.	0	.	.	.	.	2	4	0	4	.	3	.	.	11	.	.	.	0	.	.	.	.	.	.	.	.	.	24
Laroche.....	1	.	0	.	.	.	.	3	4	.	3	.	4	.	.	13	.	.	.	2	.	.	.	.	.	.	.	.	30
Joigny (P. C.)....	.	.	2	.	.	.	.	.	4	.	6	.	2	.	.	10	.	.	.	3	.	.	.	.	.	.	.	.	27
St-Julien-du-Sault.	0	0	.	.	.	.	0	5	1	5	.	3	.	.	10	.	.	0	4	.	.	.	.	.	.	.	.	.	29
St-Mards-en-Othe..	.	2	.	.	.	.	3	6	2	.	5	.	3	.	.	20	.	.	.	14	.	.	.	.	.	.	.	.	55
Villeneuve-l'Arch..	.	.	.	.	.	.	5	2	.	10	.	3	.	.	11	.	.	.	9	.	.	.	.	.	.	.	.	.	40
Cerisiers.....	.	.	.	.	.	.	2	5	1	5	.	3	.	.	13	.	.	0	7	0	.	.	.	.	.	.	.	0	37
Sens.....	.	.	.	.	.	.	1	3	1	.	.	2	.	.	6	.	.	0	7	.	.	.	.	.	.	.	.	0	20
Bassin de la Seine supérieure.																													
Chanceaux.....	.	1	15	.	.	.	1	1	.	2	.	.	7	.	6	12	.	0	.	.	.	.	.	.	.	.	.	.	46
Beneuvre.....	.	1	12	.	.	.	.	2	2	.	2	.	2	9	.	13	3	.	0	.	.	.	.	.	0	.	.	.	46
Vivey.....	.	.	.	13	.	.	.	2	1	.	2	.	4	7	.	14	.	.	1	.	.	.	.	.	.	.	.	.	44
Châtillon-s.-Seine .	.	.	.	.	.	.	.	2	2	.	2	.	1	2	.	12	4	.	2	1	.	.	.	.	.	.	.	.	28
Laignes	.	.	.	.	.	.	.	3	.	.	2	.	2	.	3	10	.	.	.	.	.	.	.	.	.	.	.	.	20
Fontette	3	0	0	.	.	.	.	2	3	0	2	.	0	2	.	23	2	.	1	1	.	.	0	.	0	.	.	.	39
Bar-s.-S. (Saillard).	2	0	.	.	.	.	.	2	2	.	2	.	1	.	1	16	1	.	0	2	.	.	1	.	.	.	.	.	30

STATIONS.	1	2	3	4	5	6	7	8	9	10	11	12	13	14	15	16	17	18	19	20	21	22	23	24	25	26	27	28	TOTAL.
Bassin de la Seine supérieure (suite).																													
Arc-en-Barrois....	.	.	1	.	.	.	.	2	.	5	8	.	6	.	.	4	.	6	.	.	.	.	.	.	.	.	.	.	32
Bar-sur-Aube.....	1	.	1	.	.	.	.	2	2	.	2	.	1	1	.	26	1	.	.	4	.	.	.	.	.	.	.	.	40
Épothémont.....	.	.	.	.	.	.	.	.	.	.	2	3	.	.	.	20	.	.	2	.	.	.	.	.	.	.	.	3	30
Ceffonds.....	.	.	2	.	.	.	.	1	.	2	2	.	.	.	.	25	1	.	.	1	.	.	.	.	.	.	.	.	34
Verricourt.....	.	.	.	.	.	.	.	.	3	1	3	.	.	.	.	16	.	.	2	1	.	.	.	.	.	.	.	.	26
Sézanne.....	1	.	.	.	.	.	.	3	6	2	6	.	2	.	1	7	.	.	1	.	2	.	.	.	.	.	.	.	31
Montiéramey.....	1	0	0	.	.	.	.	2	2	0	2	.	1	0	.	20	.	.	1	4	.	.	.	.	0	.	.	.	33
Laines-aux-Bois...	.	.	.	.	.	.	.	.	4	.	5	.	1	.	.	14	.	.	1	5	.	.	.	.	.	.	.	.	30
Troyes (E. N.)....	.	.	.	.	.	.	.	3	1	.	.	.	1	.	7	5	.	.	2	.	.	.	.	.	.	.	.	.	22
Barberey.....	.	.	.	.	.	.	.	1	3	.	3	.	.	.	.	11	.	.	.	4	.	.	.	.	.	.	.	.	22
Fay.....	.	1	.	.	.	.	.	1	3	1	3	.	3	.	.	8	.	.	1	2	.	.	.	.	.	.	.	.	22
Origny-le-Sec.....	.	1	.	.	.	.	.	4	1	1	.	.	4	.	0	8	.	.	1	2	.	.	.	.	.	.	.	.	22
Soligny.....	.	.	.	.	.	.	.	.	4	0	5	.	1	.	.	5	.	.	0	2	.	.	.	.	.	.	.	.	18
St-Mauric.-aux-R-H.	.	2	.	.	.	.	2	3	1	3	.	2	.	.	9	.	.	1	3	.	.	.	.	.	.	.	.	0	26
Provins.....	2	.	.	.	.	.	.	0	1	3	4	.	3	.	1	3	.	.	1	1	.	.	.	.	.	.	.	.	18
Bray-sur-Seine....	3	.	.	0	.	.	.	4	2	0	4	.	3	.	0	6	.	.	1	2	.	.	.	.	.	.	.	.	25
Bassin de la Seine, entre Montereau et le confluent de l'Oise.																													
Courbeton.....	2	.	.	.	.	.	.	3	3	.	7	.	3	.	0	4	.	.	.	.	.	.	.	.	.	.	.	.	22
Fontaibleau.....	1	.	.	.	.	.	.	4	3	1	8	.	5	0	1	4	.	.	0	1	.	.	.	.	.	.	.	.	28
Samois.....	.	.	.	.	.	.	.	.	5	2	12	.	5	.	4	.	.	.	.	.	.	.	.	.	.	.	.	.	29
Melun (P. C.).....	.	.	.	.	.	.	.	3	.	2	8	.	7	.	0	4	.	.	.	2	.	.	.	.	.	.	.	.	26
Évry.....	.	.	.	.	.	.	3	.	4	.	.	.	.	2	2	.	.	1	.	.	.	3	.	.	.	.	.	.	15
Paris (Passy).....	.	.	.	.	.	.	.	3	5	3	8	.	5	.	1	4	.	.	1	4	.	.	.	.	.	.	.	.	34
Le Perray.....	.	.	.	.	.	.	0	6	3	2	8	.	3	.	3	4	.	0	5	.	0	.	.	.	.	.	.	.	35
Trappes.....	.	.	.	.	.	.	1	5	5	3	5	.	4	.	3	3	.	0	2	.	.	.	.	.	0	.	.	0	31
Satory.....	.	.	.	.	.	.	1	4	4	3	5	.	5	.	5	1	.	0	2	.	.	.	.	.	0	.	.	.	30
Versailles (Bérigny).	.	.	.	.	.	.	1	5	3	3	5	0	4	0	4	1	.	0	1	.	.	.	.	.	0	.	.	.	27
Marly-le-Roi.....	.	.	.	.	.	.	1	5	4	4	5	1	4	1	5	1	.	1	2	.	0	.	.	.	0	.	.	0	34
Bassin de la Marne.																													
Langres (plateau)..	.	.	.	16	.	.	.	3	0	.	5	.	2	11	.	15	2	.	1	.	.	.	.	.	.	.	.	.	53
Marac.....	.	.	.	6	.	.	.	2	1	.	12	.	1	8	.	13	1	.	1	.	.	0	.	.	.	.	.	.	45
Chaumont (E. N.).	.	.	0	0	0	.	0	3	0	.	4	4	.	8	0	16	0	0	0	.	0	.	0	0	0	.	.	.	33
Colombey.....	.	.	.	.	.	.	.	2	3	0	3	.	1	3	.	23	1	.	0	1	.	.	.	.	0	.	.	.	37
Andelot.....	0	.	1	.	.	.	.	1	1	.	4	.	0	6	.	13	1	.	0	.	.	.	.	.	0	.	.	.	28
Joinville.....	.	.	.	.	.	.	.	.	4	1	4	.	.	6	.	14	1	.	.	.	.	.	.	.	.	.	.	.	31
Vassy.....	.	0	0	.	.	.	.	3	3	1	3	.	1	1	.	22	0	.	0	1	.	.	.	.	0	0	.	.	34
St-Dizier (La Neuv.)	.	.	.	.	.	.	3	.	.	3	.	.	.	.	13	9	.	.	.	.	.	.	.	.	.	.	.	.	28
Bar-le-Duc.....	.	0	.	.	.	.	2	2	2	5	.	.	2	.	18	.	.	1	.	.	.	.	.	0	.	.	.	2	34
Sermaize.....	.	1	.	.	.	.	.	1	2	2	3	.	0	0	.	19	.	.	1	3	.	.	.	.	.	.	.	0	31
Vitry-le-François .	.	.	.	.	.	.	.	3	2	.	4	.	.	.	12	2	.	.	6	.	.	.	.	.	.	.	.	.	29
Moivre.....	.	.	.	.	.	.	.	3	4	1	4	.	0	.	0	15	.	.	.	4	.	.	.	.	.	.	.	0	32
Châlons (P. C.)...	0	.	.	.	.	.	.	2	4	1	3	.	1	.	1	6	1	.	1	1	.	.	.	.	.	.	.	.	21
Sommesous.....	0	1	.	.	.	.	1	3	4	1	3	.	2	.	4	4	.	.	1	0	.	0	.	.	.	.	.	1	25
Pierry.....	.	0	.	.	.	.	.	5	4	4	4	.	1	.	3	2	0	.	4	1	.	.	.	.	.	.	.	.	28
Montmirail.....	.	.	.	.	.	.	.	5	6	10	3	.	2	.	.	7	.	.	.	5	.	.	.	.	.	.	.	.	38
La Ferté-s-Jouarre.	.	.	.	.	.	.	.	2	6	1	7	.	4	.	1	6	.	1	.	1	.	.	.	.	.	.	.	.	29

STATIONS.	1	2	3	4	5	6	7	8	9	10	11	12	13	14	15	16	17	18	19	20	21	22	23	24	25	26	27	28	TOTAL.
Bassin de la Marne (suite).																													
Meaux	0	.	.	.	.	.	.	4	3	3	7	.	4	.	3	5	.	.	1	1	1	.	.	.	.	.	.	.	32
Touquin	.	.	.	.	.	.	.	3	6	3	8	.	6	.	4	6	.	.	.	2	.	.	.	.	.	.	.	.	38
La Ferté-Gaucher	1	.	.	.	.	.	.	4	4	1	6	.	3	.	1	3	.	.	1	1	0	.	.	.	0	.	.	.	24
Coulommiers	.	.	.	.	.	.	.	4	3	.	4	.	6	.	6	3	.	.	1	1	.	.	.	.	.	.	.	.	28
Parc St-Maur (Obs re)	.	.	.	.	.	.	1	3	4	4	5	4	1	1	5	.	.	1	1	.	1	.	.	.	0	.	0	.	30
Bassin de l'Aisne.																													
St-Mard-s.-le-Mont	.	.	.	.	.	.	3	4	2	5	1	.	.	.	18	.	.	.	4	.	.	.	.	.	.	.	.	3	40
Côte de Crèvecœur	.	1	.	.	.	1	1	1	.	2	.	.	.	.	.	1	.	.	.	.	.	.	.	.	.	1	1	.	10
Ste-Menehould	.	2	.	.	.	.	1	4	1	2	.	.	.	.	11	.	.	1	3	.	.	.	.	.	.	1	3	.	29
Côte de Biesmes	.	.	.	1	.	.	3	3	2	.	3	.	.	.	16	.	.	1	3	2	.	.	.	.	.	.	3	5	42
Grandpré	.	.	.	0	.	.	.	8	3	4	1	.	.	.	18	1	.	1	3	.	0	0	.	.	.	.	.	0	39
Vouziers	.	.	.	1	.	.	.	7	6	2	3	.	.	.	4	11	.	.	2	4	.	.	.	.	.	.	.	2	44
Remaucourt	.	1	.	.	.	.	.	8	15	3	6	.	2	.	5	8	.	.	.	5	2	1	.	.	.	.	.	.	56
Nanteuil	.	.	.	.	.	.	.	3	20	8	.	.	.	.	.	8	.	.	6	.	.	.	.	.	.	.	.	.	45
Berry-au-Bac	.	.	.	.	.	.	.	3	7	2	4	.	2	.	1	5	.	.	2	.	.	.	.	.	.	.	.	.	26
Courtisols	.	.	.	.	.	.	.	2	6	3	6	.	.	1	.	11	.	.	.	2	.	.	.	.	.	.	.	.	31
Suippes	.	.	.	.	.	.	.	3	6	3	4	.	1	.	.	9	.	.	.	5	.	.	.	.	.	.	.	1	32
Reims (P. C.)	.	.	.	.	.	.	.	4	3	2	.	.	.	.	.	3	2	.	2	1	.	.	.	.	.	.	.	.	17
Jonchery-sur-V	1	.	.	.	.	.	.	4	5	1	4	.	2	.	1	2	.	.	2	0	1	.	.	.	1	.	.	1	25
Fismes	.	.	.	.	.	.	.	4	3	2	4	.	3	.	1	4	.	.	1	.	.	.	.	.	.	.	.	1	23
Vauxrot (Soissons)	.	.	.	.	.	.	.	4	5	1	7	.	3	.	8	4	.	.	1	.	.	.	.	.	.	.	.	.	32
Bassin de l'Oise.																													
Hirson	.	1	.	.	.	.	.	1	13	4	13	.	2	.	3	7	.	.	4	1	3	1	1	.	.	.	.	.	54
Dizy-le-Gros	.	.	.	.	.	.	4	11	9	5	.	2	.	3	5	.	.	2	.	2	.	1	.	.	.	.	1	.	45
Montcornet	.	.	.	.	.	.	.	10	8	2	6	.	.	3	.	10	.	.	4	.	.	2	.	.	.	.	.	1	46
Laon (P. C.)	.	.	.	.	2	.	2	6	5	6	.	4	.	4	4	.	.	1	1	.	.	.	.	.	.	.	.	2	37
Fourdrain	2	.	.	.	.	.	.	4	3	3	9	2	2	.	3	3	.	.	4	4	1	0	.	.	0	0	.	1	42
Compiègne	1	.	.	.	.	.	.	9	5	2	9	.	3	.	3	2	.	.	.	1	.	.	.	.	.	.	.	.	35
Maignelay	.	.	.	.	.	.	.	5	5	3	13	0	2	.	3	3	.	.	3	1	.	.	.	.	.	.	.	.	38
Grandvilliers	.	.	.	.	.	.	.	8	5	4	14	2	4	.	5	.	.	.	8	.	.	.	.	.	.	.	.	.	49
Beauvais (E. N.)	1	.	.	.	.	.	.	8	4	4	13	0	2	.	2	2	.	.	1	.	1	.	.	.	.	.	.	.	38
Noailles	.	.	.	.	.	.	.	10	6	7	12	.	3	.	.	8	.	.	1	.	.	.	.	.	.	.	.	.	47
Plessis-Belleville	.	.	.	.	0	.	.	6	4	2	8	.	5	0	2	4	0	0	1	2	1	.	0	0	0	.	0	0	39
Senlis	.	.	.	.	.	.	.	8	5	1	5	3	5	0	2	2	.	.	1	1	0	.	.	.	0	.	.	.	33
Neuilly-en-Thelle	.	.	.	.	.	.	.	9	6	4	11	5	.	3	1	.	1	.	.	.	.	.	.	.	.	.	.	.	40
Pontoise	.	0	.	.	0	.	1	8	4	7	4	.	.	.	9	.	.	1	3	.	.	.	.	.	.	.	.	.	39
Bassin du Loing.																													
Moutiers	.	.	.	.	.	.	.	6	1	.	6	.	7	.	.	13	1	.	.	3	.	.	.	.	.	.	.	.	37
Toucy (P. C.)	.	.	.	.	.	.	.	.	7	6	6	.	.	8	.	14	.	.	.	.	.	.	.	.	.	.	.	.	41
Rogny (P. C.)	2	.	1	.	.	.	.	7	1	.	5	.	9	.	.	11	.	.	.	1	.	.	.	.	.	.	.	.	37
Courpalet	3	.	.	.	.	.	.	7	.	2	7	.	8	.	.	.	.	.	.	.	.	.	.	.	.	.	.	.	27
Charny	.	1	.	.	.	.	2	5	2	6	.	7	.	.	11	1	.	.	1	1	.	.	.	.	.	.	.	.	37
Château-Renard	1	.	1	.	.	1	.	6	.	.	7	.	8	.	.	7	.	.	.	.	4	.	.	.	.	.	.	.	35
Savigny	.	.	.	.	.	.	2	3	1	6	.	7	.	.	8	.	.	.	4	.	0	.	.	.	0	.	.	0	32
Nemours	.	.	.	.	.	.	.	8	.	12	.	.	.	9	11	.	.	.	.	.	.	.	.	.	.	.	.	.	40
Souppes	2	.	.	.	.	.	.	4	1	1	8	.	5	.	.	5	.	.	.	5	.	.	.	.	.	.	.	.	30

STATIONS.	1	2	3	4	5	6	7	8	9	10	11	12	13	14	15	16	17	18	19	20	21	22	23	24	25	26	27	28	TOTAL.
Région de la Beauce et bassin de l'Eure.																													
Neuville-aux-Bois	.	.	.	.	.	.	.	10	.	7	.	.	9	.	.	.	.	.	6	.	.	.	.	.	.	.	.	.	32
Malesherbes	1	.	.	.	.	.	.	9	2	.	7	.	9	.	3	2	.	.	.	.	.	.	.	.	.	.	.	.	33
Étampes	.	.	.	.	.	.	.	5	2	.	6	.	7	.	.	2	.	.	.	1	.	.	.	.	.	.	.	.	23
Dourdan	.	.	.	.	.	.	.	7	3	3	6	.	6	.	3	3	.	.	.	2	.	.	.	.	.	.	.	.	33
La Loupe	.	5	.	.	.	.	0	7	4	0	12	.	6	.	3	5	.	.	1	4	0	0	.	.	0	.	.	.	47
Courville	1	.	0	.	.	.	.	6	3	1	12	.	3	.	.	3	.	.	1	3	.	.	.	.	.	.	.	.	35
Nogent-le-Roi	.	.	2	.	.	.	.	3	5	3	4	.	.	.	.	7	.	.	.	3	.	.	.	.	.	.	.	.	34
Rambouillet	.	.	.	.	.	.	.	6	4	.	8	.	3	.	3	5	.	.	.	4	.	.	.	.	.	.	.	.	33
Fᵗ de Bonsmoulins	2	2	2	1	.	.	1	3	6	1	5	1	4	.	2	7	.	.	.	3	0	.	.	.	.		.	.	40
Forêt du Perche	.	1	2	3	.	.	2	5	4	2	15	.	4	.	3	3	.	.	4	2	.	.	.	.	.	.	.	.	50
La Ferté-Vidame	3	0	.	.	.	.	.	5	5	12	.	2	.	.	4	.	.	2	2	.	.	.	.	.	.	.	.	.	37
Brézolles	1	.	3	.	.	.	.	1	3	1	9	.	2	.	1	4	.	1	2	1	.	.	.	.	.	.	.	.	29
Anet	.	.	.	0	.	.	.	3	1	.	5	.	1	.	5	3	.	.	2	6	.	.	.	.	.	.	.	.	26
Saint-André	.	.	2	1	.	.	0	2	1	1	4	.	2	.	3	3	.	.	0	5	.	.	.	.	.	.	.	.	24
Conches	.	0	.	.	.	.	.	.	2	1	3	1	.	.	2	2	.	1	2	2	.	.	.	.	.	.	.	.	16
Bassin de la Seine inférieure, au-dessous du confluent de l'Oise.																													
Laigle	1	1	2	1	.	.	1	3	4	1	12	1	3	.	2	4	.	1	4	1	.	.	.	.	.	.	.	.	42
Rugles	1	1	1	0	.	.	1	2	2	0	7	0	2	.	1	2	.	1	4	1	.	.	.	.	.	.	.	.	27
Montreuil	.	3	1	.	.	.	1	.	5	2	.	5	.	.	.	8	.	4	.	0	.	.	.	.	.	.	.	.	29
Beaumesnil	.	.	.	.	.	.	2	2	2	0	.	.	.	.	4	2	.	2	3	0	.	.	.	.	.	.	.	.	17
Bernay	0	.	1	0	.	.	1	4	2	2	2	2	1	.	2	3	.	2	2	0	0	.	.	.	1	.	.	0	25
Beaumont-le-R.	.	1	.	.	.	.	4	.	2	2	2	2	.	1	3	.	.	4	2	.	.	.	.	.	.	.	.	1	24
Neubourg	.	.	.	.	.	.	.	7	2	2	.	3	.	.	3	2	.	3	2	.	.	.	.	.	.	.	.	.	24
Lieurey	2	0	.	.	.	.	2	2	2	5	8	1	3	.	5	2	.	5	2	1	1	.	.	.	.	.	0	0	37
Gournay	3	.	.	.	.	.	.	11	5	13	13	.	.	.	8	3	.	2	2	.	.	.	.	.	.	.	.	.	60
Forges	.	6	4	6	.	4	2	.	3	8	9	3	.	7	5	2	.	3	6	2	5	5	.	.	3	.	.	.	83
Buchy	1	.	1	.	.	.	2	7	2	13	9	2	3	1	7	2	.	4	4	1	0	0	.	0	.	.	.	1	60
Saint-Marcel	.	.	.	.	.	.	.	6	1	1	4	.	2	.	2	4	.	.	.	.		.	.	.	.	.	.	.	20
Elbeuf	.	.	.	.	.	.	2	4	2	5	2	.	1	0	5	.	.	5	2	2	.	.	.	.	.	.	.	.	30
Rouen (île Lacroix)	.	2	0	1	.	.	1	6	2	8	4	1	2	.	6	3	.	5	3	1	.	.	.	.	.	.	.	.	45
Yvetot	.	.	1	.	.	.	1	7	3	26	4	.	3	6	5	.	.	7	8	3	.	1	0	.	.	.	.	1	76
La Hève	.	.	.	.	.	.	1	7	3	5	3	.	2	.	2	4	.	6	4	3	1	.	.	.	.	.	.	2	43
Honfleur	.	3	3	.	.	.	1	8	4	9	4	3	5	3	9	2	.	14	.		.	.		.	.	.	.	1	69
BASSINS ENTRE LA SEINE ET LA POINTE DE BRETAGNE.																													
Bassins de la Touque, de la Dive, de l'Orne, de la Vire et de la Douve.																													
Gacé	0	2	0	0	.	.	0	2	6	2	5	0	2	.	2	5	.	2	8	2	0	.	.	.	0	.	0	0	38
St-Germain-la-C.	1	.	1	1	.	.	1	0	3	2	3	1	2	.	1	3	.	2	3	1	.	.	.	.	.	.	.	.	26
Lisieux	2	2	3	.	.	.	4	8	4	11	3	2	3	2	5	.	.	7	3	1	.	.	.	.	.	.	.	.	60
Pont-l'Évêque	.	.	2	.	.	.	0	3	5	5	4	1	.	2	1	3	.	4	3	.	.	.	.	.	.	.	.	0	34
Trouville	.	2	.	.	.	.	1	3	6	5	8	2	.	.	4	.	2	5	.	.	.	.	.	.	.	.	.	.	38
Sées	5	5	3	3	.	.	0	5	8	1	17	0	2	.	2	2	.	2	2	6	.	.	.	.	.	.	.	.	63
Argentan	.	.	.	.	.	.	.	3	3	2	4	0	2	.	1	.	.	0	8	2	0	.	.	.	.	.	.	.	26
Flers	9	.	1	.	.	1	5	6	7	21	1	4	.	5	4	.	.	7	.	.	.	.	.	.	.	.	.	.	71
Roucamps	1	2	.	.	.	.	1	5	5	8	6	1	3	1	3	2	.	.	5	1	2	.	.	.	.	.	.	.	46
Sᵗᵉ-Honorine-du-F.	4	4	2	.	.	.	1	1	6	3	7	1	.	0	4	0	.	6	1	.	0	.	.	.	0	.	.	.	40

STATIONS.	1	2	3	4	5	6	7	8	9	10	11	12	13	14	15	16	17	18	19	20	21	22	23	24	25	26	27	28	TOTAL.
Bassins de la Touque, de la Dive, de l'Orne, de la Vire et de la Douve (suite).																													
Caen (E. N.)	3	2	1	0	.	.	1	2	8	1	8	2	1	1	0	2	.	7	1	1	0	0	0	.	.	.	.	.	41
Ver	1	1	0	.	.	.	3	3	7	3	8	.	1	.	2	1	.	8	1	1	.	.	.	.	.	0	.	.	40
Bény-Bocage	.	5	4	.	.	.	.	.	1	6	9	.	.	.	.	.	1	7	.	.	.	.	.	.	.	.	.	.	33
Saint-Sever	.	6	7	.	.	.	1	8	7	11	12	.	.	.	.	.	.	.	8	.	.	.	.	.	.	.	.	.	60
Isigny	2	3	3	.	.	.	3	4	8	5	11	4	.	1	6	.	.	7	3	1	1	.	.	.	.	.	.	.	62
Ste-Marie-du-Mont	5	4	3	1	.	.	3	3	9	3	17	2	2	2	0	1	.	6	3	0	1	.	.	.	.	.	1	.	65
Cherbourg	4	4	5	4	1	.	4	5	12	9	20	4	2	2	4	3	.	6	4	.	2	.	.	.	.	.	.	.	95
La Hague	5	5	4	4	1	.	4	4	15	8	17	3	2	1	4	3	.	7	5	.	2	.	.	.	.	.	.	.	94
Bassins entre le cap de la Hague et la Pointe de Bretagne.																													
Landivy	11	5	1	1	.	.	0	2	4	7	23	0	4	.	4	2	.	9	2	.	.	.	.	.	.	.	.	.	75
Louvigné-d-Désert	.	8	.	.	.	.	.	5	6	5	15	4	.	2	5	.	.	6	.	.	.	.	.	.	.	.	.	.	56
Fougères	1	7	2	.	.	.	0	4	8	4	14	3	0	4	4	2	.	7	1	.	0	.	.	.	.	.	.	.	61
Sens-de-Bretagne	.	2	.	.	.	.	.	2	11	9	11	11	.	3	5	.	.	4	.	.	.	.	.	.	.	.	.	.	59
Trans	2	4	1	.	.	.	1	2	11	11	7	3	.	1	4	1	.	6	1	.	.	.	0	.	0	1	0	.	57
Bécherel	11	15	2	.	.	.	2	3	12	26	7	4	.	1	6	.	.	.	.	.	.	.	.	.	.	.	.	.	89
Combourg	1	3	0	.	.	.	3	10	.	12	5	3	.	.	6	.	.	10	4	1	.	.	.	.	.	.	.	0	58
Évran	10	7	1	.	.	.	1	1	15	9	21	.	2	.	1	2	.	3	1	1	.	.	.	.	.	.	.	.	75
Dol	2	1	1	.	.	.	1	.	14	14	5	2	0	0	3	0	.	7	1	.	.	.	.	0	0	0	0	.	51
St-Jouan-des-Guér	4	7	1	5	.	7	.	3	.	5	6	.	.	.	6	6	.	.	3	.	.	.	.	.	.	.	.	4	57
St-Méloir-des-Ondes	3	6	0	.	.	.	1	1	14	13	11	2	.	0	4	3	.	11	3	0	.	.	.	0	0	0	.	0	73
Erquy	8	.	.	.	.	2	1	16	2	6	.	1	.	1	2	.	5	5	0	0	.	.	.	.	.	.	.	.	48
Saint-Servan	1	8	1	.	.	.	1	2	16	27	0	2	.	0	5	.	.	11	1	0	.	.	.	.	.	0	0	0	75
Saint-Brieuc	12	12	0	2	.	.	2	2	25	7	13	1	4	6	3	3	.	3	1	.	.	.	.	2	0	0	0	.	98
Guingamp	4	21	5	.	.	.	3	8	36	26	17	9	.	6	4	1	.	7	1	1	1	.	.	.	.	.	.	1	149

VERSANT DE L'OCÉAN.

PETITS BASSINS DU SUD DE LA BRETAGNE.

Ouessant	10	7	5	6	.	.	4	4	11	9	29	4	4	3	5	3	.	5	.	2	1	1	1	.	.	.	.	.	114
P^te^ St-Mathieu	3	.	2	2	.	.	6	8	19	.	.	.	11	6	5	1	.	16	3	3	3	.	.	.	.	.	.	.	88
Brest (Obs^re^)	52	3	6	0	.	5	5	15	14	104	19	21	5	8	2	.	11	5	1	3	1	.	.	.	.	.	.	.	280
Goarem-Liziard	6	25	4	4	.	.	6	6	24	40	25	11	10	16	15	4	.	16	2	1	.	.	.	.	.	.	.	.	216
Carhaix	14	1	2	.	.	5	2	37	4	19	5	9	1	3	4	.	7	2	1	.	.	.	.	.	.	.	.	.	115
Pénity	8	20	5	1	.	.	2	7	57	43	7	26	2	13	8	.	.	2	.	.	.	.	.	.	.	.	.	.	202
Châteaulin	8	30	8	4	2	.	4	12	24	38	25	22	10	7	14	13	.	10	4	1	.	.	.	.	.	.	.	.	236
Gourin	10	16	9	2	.	.	6	11	24	26	20	13	11	10	19	2	.	15	3	.	.	.	.	.	.	.	.	.	197
Glomel	5	33	8	3	.	.	8	10	36	26	41	12	14	5	27	5	.	11	1	.	2	.	.	.	.	1	1	.	248
Gouarec	5	23	5	2	.	.	4	9	29	21	10	29	8	7	16	2	.	6	1	.	.	.	.	.	.	.	.	.	177
Pontivy	6	12	3	.	.	.	4	9	8	32	10	6	.	7	3	.	6	.	.	.	.	.	.	.	.	.	.	.	106
Locminé	4	6	3	.	.	.	4	8	10	35	4	12	.	14	2	.	.	7	.	.	.	.	.	.	.	.	.	.	109
Hennebont	6	7	2	3	.	.	4	7	15	7	13	.	20	1	9	2	.	8	1	.	.	.	.	.	.	.	.	.	105
Le Lézardeau	16	3	1	0	.	5	12	22	15	33	5	8	11	19	3	.	10	2	.	1	.	.	0	1	.	.	.	.	167
Lorient (P. C.)	26	12	2	.	.	.	.	5	8	18	7	10	14	9	1	.	8	5	.	.	1	.	.	.	.	.	.	.	126
Le Grognon (Groix)	7	3	1	2	.	.	2	5	11	3	7	2	2	3	4	1	.	4	1	.	.	.	.	.	.	.	.	.	58
Auray	.	.	.	.	2	.	.	9	.	5	7	12	.	10	.	.	.	.	.	.	.	.	.	.	.	.	.	.	45
Vannes	34	3	7	.	.	.	13	4	4	7	5	4	13	3	1	.	.	4	.	.	.	.	.	.	.	.	.	.	102
Palais (Belle-Ile)	7	3	2	1	.	.	1	5	7	5	9	3	3	5	4	1	.	1	1	.	2	.	.	.	.	1	.	.	61
Er-Hastellic (id.)	11	8	3	1	.	.	1	1	4	4	18	2	7	3	4	3	.	4	.	.	.	.	.	.	.	.	.	.	74

STATIONS.	1	2	3	4	5	6	7	8	9	10	11	12	13	14	15	16	17	18	19	20	21	22	23	24	25	26	27	28	TOTAL.
BASSIN DE LA VILAINE.																													
Montdevert	.	8	2	.	.	.	.	9	12	9	7	1	1	4	4	.	.	10	3	.	.	.	.	.	.	.	.	.	70
Vitré	0	4	0	.	.	.	0	6	8	4	8	3	.	3	7	.	.	8	1	.	0	0	.	.	.	.	.	.	54
St-Marc s. Couesnon	1	6	1	.	.	.	0	7	6	12	6	3	.	2	4	.	.	1	2	.	.	.	.	.	.	.	.	.	52
Rennes (P. C.)	2	3	1	.	.	.	1	5	12	12	13	3	.	1	6	.	.	4	.	.	.	.	.	.	.	.	.	.	63
Montauban	3	11	2	.	.	.	2	7	12	31	7	4	.	3	2	.	.	2	2	.	.	.	.	.	.	.	.	.	88
Mordelles	9	.	.	2	.	.	.	10	10	24	17	5	1	2	4	.	.	10	.	.	.	.	.	.	.	.	.	.	94
La Guerche	0	9	3	.	.	.	0	8	3	8	10	2	1	3	5	.	.	6	.	.	.	.	.	.	.	.	.	.	58
Martigné-Ferchaud	.	2	.	.	.	.	.	12	8	1	.	1	.	2	9	.	0	6	.	.	1	0	.	.	.	.	.	.	42
Bain	.	12	1	.	.	.	0	11	10	20	8	5	0	2	3	.	.	4	.	.	.	.	.	.	.	.	.	.	77
St-Julien-de-Vouv.	3	.	2	.	.	1	8	4	4	13	2	4	0	2	1	.	4	4	1	1	0	.	.	.	.	.	.	.	54
Guipry	1	9	2	.	.	.	1	8	11	18	9	5	1	2	4	.	.	3	.	.	1	.	0	.	.	0	.	.	75
Plélan	2	9	4	.	.	.	1	12	18	38	14	5	.	5	5	.	.	4	.	.	.	.	.	.	1	0	0	.	118
Plouguenast	5	13	5	.	.	.	3	4	18	13	24	3	7	1	7	3	.	5	1	.	.	.	.	.	.	.	.	.	112
Merdrignac	10	10	2	1	.	.	2	7	16	11	38	2	8	2	7	4	.	5	1	.	.	.	.	.	.	.	.	.	126
Rohan	3	6	1	.	.	.	1	6	16	14	21	10	3	11	3	.	5	1	.	.	.	.	.	.	.	.	.	.	101
Josselin	8	12	1	.	.	.	1	15	15	47	8	.	13	16	2	.	.	7	.	.	.	.	.	.	.	.	.	.	145
Bosméléac	7	8	6	.	.	.	5	4	10	14	20	1	8	1	9	2	.	3	.	.	.	.	.	.	.	.	.	.	98
Ploërmel	9	.	.	.	.	.	9	15	13	36	.	11	10	.	.	.	.	7	.	.	.	.	.	.	.	.	.	.	110
Malestroit	10	1	.	.	.	1	9	13	11	33	1	5	4	13	1	.	3	1	.	.	.	.	.	.	.	.	.	.	106
Redon	4	12	3	.	.	.	3	9	12	19	6	6	1	5	4	.	.	6	.	.	.	.	1	.	.	.	.	.	91
Blain	9	7	3	1	.	.	1	6	5	3	22	2	5	2	.	.	.	1	4	0	.	.	.	.	.	.	.	.	71
La Roche-Bernard	3	2	.	.	.	.	2	4	3	3	4	2	.	4	5	2	.	.	.	.	.	.	.	.	.	.	.	.	34
Piriac	7	3	4	5	.	.	1	6	4	7	9	4	4	7	7	2	.	3	3	.	.	.	.	.	.	.	.	.	76
BASSIN DE LA LOIRE.																													
Bassin de la Loire supérieure.																													
Bas-en-Basset	.	.	.	10	.	.	.	.	5	.	13	.	4	.	8	.	.	.	.	.	.	.	.	.	.	.	.	.	40
La République	3	1	.	11	4	.	.	.	.	6	6	1	2	25	.	2	0	.	1	.	.	.	.	.	.	.	.	.	62
Les Creuses	9	.	.	17	2	.	.	.	.	5	7	2	1	21	.	6	.	.	1	1	.	.	.	.	.	.	.	.	72
Rochetaillée	.	.	.	4	6	.	.	.	.	5	5	.	.	22	.	.	.	.	.	4	.	.	.	.	.	.	.	.	46
Saint-Étienne	.	.	.	2	2	.	.	.	.	.	6	3	.	4	.	3	.	.	0	.	.	.	.	.	.	.	.	.	20
Fortunières	3	.	.	34	.	.	.	.	.	.	9	.	7	.	.	.	.	.	.	.	.	.	.	.	.	.	.	.	53
Montbrison (P. C.)	.	.	0	6	.	.	.	.	6	.	.	.	5	.	5	.	.	.	.	.	.	.	.	.	.	.	.	.	23
St-Martin-en-Haut	4	.	.	11	.	.	.	.	1	1	7	.	10	5	0	4	.	.	1	.	.	.	.	.	.	.	.	.	44
Noirétable	9	.	5	13	.	.	.	.	5	13	4	.	6	.	10	.	.	.	.	.	.	.	.	.	.	.	.	.	65
St-Romain d'Urfé	1	.	7	20	.	.	.	.	2	.	5	.	5	.	6	.	.	0	.	0	.	.	0	.	.	.	.	.	46
Feurs	2	.	1	17	.	.	.	.	2	.	7	.	14	.	.	7	.	.	.	.	.	.	.	.	.	.	.	.	50
Panissières	4	.	3	12	.	.	.	1	4	.	5	.	1	1	.	10	.	.	.	1	.	.	.	.	.	.	.	.	42
Fourneaux	3	.	4	19	.	.	.	.	.	2	2	.	10	5	.	14	.	.	1	1	.	.	2	.	.	.	.	.	63
Cublize	7	4	4	1	0	3	0	3	6	1	.	0	8	2	.	.	.	.	.	.	.	.	.	.	.	.	.	.	40
Roanne	2	.	.	18	.	.	.	.	.	.	.	.	12	2	.	9	.	.	.	.	.	.	.	.	.	.	.	.	43
Charolles	.	.	.	.	26	.	.	.	.	.	.	.	17	.	.	14	.	.	.	.	.	.	.	.	.	.	.	.	57
Saint-Eusèbe	1	1	6	12	.	.	1	1	.	.	4	.	4	.	.	10	.	.	.	.	.	.	.	.	.	.	.	.	40
Suin	.	.	12	9	25	.	2	1	.	.	.	.	9	.	.	11	.	.	.	2	.	.	.	.	.	.	.	.	71
Arnay-le-Duc	3	1	8	11	.	.	2	2	.	.	7	.	5	.	.	18	.	.	.	.	.	.	.	.	.	.	.	.	58
Saint-Prix	7	.	5	12	.	.	.	9	5	3	15	.	6	.	.	20	.	.	.	.	.	.	.	.	.	.	.	.	82

STATIONS.	1	2	3	4	5	6	7	8	9	10	11	12	13	14	15	16	17	18	19	20	21	22	23	24	25	26	27	28	TOTAL.
Bassin de la Loire supérieure (suite).																													
Autun	.	2	5	14	.	.	.	6	.	.	5	.	8	.	.	14	.	.	.	.	.	.	.	.	.	.	.	.	54
Toulon-s-Ar	3	.	1	8	.	.	.	1	.	.	2	.	2	1	.	5	.	.	1	.	.	.	.	.	.	.	.	.	23
Digoin	6	0	4	24	0	.	0	1	2	.	1	.	7	1	.	12	.	.	0	.	.	.	.	.	.	.	.	.	59
L'Assise	6	.	.	34	.	.	.	.	.	.	4	.	6	.	.	5	.	.	.	.	.	.	.	.	.	.	.	.	55
Saint-Clément	11	.	5	24	.	.	.	5	.	.	.	.	19	.	.	.	.	.	14	1	.	.	.	.	.	.	.	.	79
Dompierre	7	.	6	22	.	.	.	2	.	.	6	.	5	.	.	14	.	.	.	.	.	.	.	.	.	.	.	.	62
Beaulon	5	0	2	22	.	.	.	1	1	0	4	.	4	0	.	15	.	.	2	.	.	.	.	.	.	.	.	.	57
Luzy (P. C.)	3	1	4	20	.	.	.	4	2	.	7	1	6	.	.	20	.	.	2	.	.	.	.	.	.	.	.	.	70
Châtillon-en-B.	4	.	2	5	.	.	.	7	2	.	7	.	4	.	.	9	.	.	2	.	.	.	.	.	.	.	.	.	43
Decize	4	.	.	9	.	.	.	5	1	.	4	.	4	.	.	11	.	.	.	.	.	.	.	.	.	.	.	.	38
Prémery	6	1	.	.	.	.	.	7	3	.	8	.	5	1	.	20	.	.	3	1	.	.	.	.	.	.	.	.	55
Nevers	3	.	.	.	.	.	0	6	2	0	5	.	6	0	.	14	0	.	1	0	.	0	.	.	.	.	.	.	38
Bassin de l'Allier.																													
Châteauneuf	.	.	.	2	.	1	0	.	.	4	0	1	.	16	.	.	4	.	.	.	.	.	.	.	.	.	.	.	29
Cheylard-l'Evêque	10	.	.	5	.	.	.	.	4	.	2	.	50	3	.	3	.	.	.	.	.	.	.	.	.	.	.	.	57
Langogne	9	.	1	10	.	.	.	.	1	2	6	.	18	11	.	5	.	.	1	.	.	.	.	.	.	.	.	.	65
Saugues	2	.	.	3	.	.	.	.	3	.	.	.	5	.	.	.	.	.	.	.	.	.	.	.	.	.	.	.	13
Langeac	4	.	.	10	.	.	.	.	.	.	6	.	4	8	.	7	.	.	.	.	.	.	.	.	.	.	.	.	39
La Chaise-Dieu	3	.	.	6	.	.	.	.	2	5	.	.	5	.	.	4	.	.	.	.	.	.	.	.	.	.	.	.	25
Ambert	6	1	.	4	.	.	1	3	1	.	1	.	8	3	.	8	.	.	1	.	.	.	.	.	.	.	.	.	37
Billom	5	.	.	27	.	.	.	.	.	0	2	0	4	2	.	7	.	.	1	0	.	.	.	.	.	.	.	.	48
Saint-Dier	3	.	.	10	.	.	.	.	.	.	.	4	3	.	5	.	.	.	.	2	.	.	.	.	.	.	.	.	27
Murat	.	.	5	.	.	.	.	.	.	.	.	3	.	.	.	2	2	1	.	.	.	.	.	.	.	.	.	.	13
Massiac	.	.	25	.	.	.	.	.	.	.	5	.	7	.	.	4	.	.	.	.	.	.	.	.	.	.	.	.	41
Brioude	1	.	.	15	.	.	.	.	.	1	.	.	4	5	.	5	.	.	1	.	.	.	.	.	.	.	.	.	32
Besse	.	5	3	15	.	.	.	.	2	.	25	4	4	.	.	.	.	.	.	.	.	.	.	.	.	.	.	.	58
Puy de Dôme (Obs^re)	17	5	0	27	0	.	.	1	1	4	10	6	4	12	0	17	1	0	3	1	0	.	0	0	.	.	.	.	109
Clermont (Obs^re)	3	.	.	30	.	.	.	.	.	1	2	1	3	1	.	3	.	.	.	0	.	.	.	.	.	.	.	.	44
Miremont	3	.	.	24	.	.	.	.	.	.	5	.	10	.	.	8	.	.	3	.	.	.	.	.	.	.	.	.	53
Pontgibaud	4	.	9	9	.	.	.	.	.	.	.	.	.	.	.	.	.	.	.	.	.	.	.	.	.	.	.	.	22
Vichy	5	.	3	27	.	.	.	3	.	.	.	.	11	2	.	9	.	.	4	.	.	.	.	.	.	.	.	.	64
Ébreuil	3	.	3	18	.	.	.	1	1	.	4	.	4	.	.	7	.	.	.	.	.	.	.	.	.	.	.	.	41
Chantelle	3	.	4	18	.	.	.	2	.	.	3	.	6	.	.	8	.	.	1	.	.	.	.	.	.	.	.	.	46
Moulins (P. C.)	3	.	1	18	.	.	.	2	.	.	1	.	7	.	.	15	.	.	.	.	.	.	.	.	.	.	.	.	47
Baleine	4	.	11	0	.	.	0	2	0	.	.	3	.	5	.	.	11	.	0	0	.	.	.	.	.	.	.	.	36
Franchesse	4	1	.	5	.	.	.	.	3	.	2	2	3	.	.	12	.	.	.	.	.	.	.	.	.	.	.	.	33
Bassin du Cher.																													
Auzances	0	3	19	.	.	.	1	.	.	7	2	8	1	.	16	.	.	1	.	.	.	.	.	.	.	.	.	.	58
Fontanières	.	1	19	.	.	.	.	.	.	.	12	9	.	.	20	.	.	.	0	.	.	.	.	.	.	.	.	.	61
Chambon	1	1	14	.	.	.	.	.	.	5	1	8	1	.	18	.	.	1	.	.	.	.	.	.	.	.	.	.	50
Montmarault	3	2	3	16	.	.	.	.	0	.	2	2	7	.	.	12	.	.	2	.	.	.	.	.	.	.	.	.	49
Montluçon	3	.	2	9	.	.	.	.	.	.	2	.	6	.	.	11	.	.	2	2	.	.	.	.	.	.	.	.	37
Bourges (E. N.)	4	1	.	.	.	.	.	1	5	0	5	.	10	.	.	12	.	.	2	.	.	.	.	.	.	.	.	.	40
Mennetou-s-Cher	5	.	2	.	.	.	.	9	.	.	4	.	3	.	.	17	.	.	.	5	.	.	.	.	.	.	.	.	45
Salbris	5	.	2	.	.	.	.	8	2	.	.	.	2	.	.	4	.	.	2	4	.	.	.	.	.	.	.	.	29

STATIONS.	1	2	3	4	5	6	7	8	9	10	11	12	13	14	15	16	17	18	19	20	21	22	23	24	25	26	27	28	TOTAL.
Bassin du Cher (suite).																													
Romorantin	5	.	.	.	.	.	.	9	.	6	.	.	4	.	1	6	.	.	2	2	.	.	.	.	.	.	.	.	35
Saint-Aignan	.	.	.	.	.	.	.	9	.	.	9	.	7	.	.	.	.	.	.	.	.	.	.	.	.	.	.	.	25
Montrichard	.	1	.	.	.	.	9	1	.	8	.	7	.	.	6	.	.	2	2	.	.	.	.	.	.	.	.	.	37
Joué-les-Tours	3	0	.	.	.	.	.	9	0	.	6	1	7	.	2	4	.	.	1	1	.	.	.	.	.	.	.	.	35
Bassin de l'Indre.																													
Sainte-Sévère	4	.	.	.	.	.	.	2	1	.	4	.	9	.	2	9	.	.	.	.	.	.	1	.	.	.	1	.	33
Châteauroux (P.C.)	10	.	.	.	.	.	.	2	.	.	4	.	5	.	.	8	.	.	2	.	.	.	.	.	.	.	.	.	31
Loches (E. N.)	1	.	.	.	.	.	.	3	6	.	6	0	7	.	.	5	.	.	.	0	.	.	.	.	.	.	.	.	28
Le Louroux	.	.	1	.	.	.	10	8	1	.	6	1	8	.	1	5	.	.	2	.	.	.	.	.	.	.	.	.	43
Cheillé	.	.	13	1	.	.	1	10	.	.	4	.	.	.	2	3	.	.	.	.	.	.	.	.	.	.	.	.	34
Rigny-Ussé	9	.	4	2	.	.	1	11	.	1	6	1	8	.	3	3	.	.	2	.	.	.	.	.	.	.	.	.	51
Bassin de la Creuse.																													
Féniers	7	3	9	16	12	9	8	8	3	7	.	12	9	6	14	.	.	.	18	.	.	.	.	.	.	.	.	.	141
Felletin	2	.	7	20	.	.	.	.	.	.	6	8	6	1	.	17	1	.	2	.	.	.	.	.	.	.	.	.	70
Anzème	6	0	0	2	.	.	.	0	0	1	3	1	9	.	.	21	.	.	.	.	.	.	.	.	.	.	.	.	45
Boussac	5	0	0	4	.	.	.	2	0	.	2	.	9	.	.	14	.	.	1	.	.	.	.	.	.	.	.	.	37
Bonnat	.	.	.	.	.	.	.	.	2	1	.	5	.	.	.	.	8	3	5	.	.	.	.	.	.	.	.	.	24
La Souterraine	5	1	.	0	.	.	.	2	3	1	5	.	17	.	.	18	.	.	.	1	.	.	.	.	.	.	.	.	53
Dun	4	1	.	.	.	.	.	1	2	1	5	3	12	1	.	14	.	.	.	.	.	.	.	.	.	.	.	.	44
Bénévent	7	3	2	5	.	.	.	3	1	4	8	2	11	3	.	18	.	.	5	6	.	.	0	.	.	.	.	.	78
Saint-Vaury	9	.	0	.	.	.	.	4	2	.	3	.	12	.	.	17	.	.	.	.	.	.	.	.	.	.	.	.	47
St-Pierre-de-Fursac	3	1	0	.	.	.	.	.	1	5	.	6	.	16	.	15	.	.	.	.	.	.	.	.	.	.	.	.	47
Magnac-Laval	4	1	9	.	.	.	.	5	4	.	14	.	17	.	.	11	.	.	.	3	.	.	.	.	.	.	.	.	70
Bellac	.	.	.	.	.	.	.	7	.	.	9	.	17	.	.	9	.	.	.	.	.	.	.	.	.	.	.	.	42
Argenton	2	.	.	.	.	.	.	.	10	.	4	.	6	2	.	11	.	.	.	.	.	.	.	.	.	.	.	.	35
St-Benoît-du-Sault	4	1	.	.	.	.	5	1	.	.	6	.	5	.	.	8	.	.	.	1	.	.	.	.	.	.	.	.	31
Saint-Savin	.	.	1	.	.	.	.	6	.	.	.	7	10	.	.	.	7	.	.	.	.	.	.	.	.	.	3	.	33
Le Blanc	6	.	.	.	.	.	.	6	1	.	.	5	12	.	1	9	.	.	1	2	.	.	.	.	.	.	.	.	43
Abilly	8	.	0	.	.	.	0	5	.	.	.	.	11	.	1	.	.	.	7	2	.	.	.	.	.	.	.	.	34
Barrou	.	.	.	.	.	.	.	5	1	.	.	4	6	.	6	.	.	.	4	0	.	.	.	.	.	.	.	.	26
Buxeuil	.	.	.	.	.	.	.	4	.	.	3	.	7	.	1	2	.	.	.	.	.	.	.	.	.	.	.	.	17
Bassin de la Vienne.																													
Gentioux	6	.	9	19	.	.	.	3	1	3	11	4	15	3	.	19	.	.	3	.	1	.	.	.	.	.	.	.	97
Royère	4	1	6	15	.	.	.	2	1	4	8	4	12	2	.	20	0	.	3	.	.	.	.	.	.	.	.	.	83
Eymoutiers	7	5	11	4	.	.	.	2	3	.	11	15	.	.	16	.	.	4	.	.	.	.	.	.	.	.	.	.	78
Saint-Léonard	1	2	9	6	.	.	.	2	4	4	9	.	12	.	.	12	.	1	.	.	.	.	.	.	.	.	.	.	62
Vallières	4	.	6	14	.	.	.	1	0	1	8	5	8	3	.	16	.	.	2	0	.	0	.	.	.	.	.	.	68
Pontarion	6	1	4	7	.	.	.	1	1	2	9	5	9	4	.	17	1	1	.	.	.	.	.	.	.	.	.	.	68
Bourganeuf	1	1	10	.	.	.	2	.	4	10	7	16	.	.	18	.	.	2	.	.	.	.	.	.	.	.	.	.	71
Limoges (E.N.)	.	.	7	.	.	.	.	2	10	.	15	.	16	.	15	.	.	.	.	.	.	.	.	.	.	.	.	.	65
Chabanais	7	1	1	2	.	.	.	1	3	.	12	1	20	.	.	10	.	.	1	.	.	.	.	.	.	.	.	.	59
Confolens	5	1	3	3	.	.	.	6	1	.	11	2	19	.	.	.	.	.	9	2	.	.	.	.	.	.	.	.	62
Lussac-les-Ch.	6	1	.	.	.	.	2	3	1	.	9	5	8	.	7	.	.	0	3	.	.	.	.	.	.	.	.	.	45
Jardres	4	.	.	.	.	.	1	4	.	.	5	.	10	.	2	4	.	1	.	2	.	.	.	.	.	.	.	.	32

STATIONS.	1	2	3	4	5	6	7	8	9	10	11	12	13	14	15	16	17	18	19	20	21	22	23	24	25	26	27	28	TOTAL.
Bassin de la Vienne (suite).																													
La Chapelle	1	6	0	.	0	1	6	1	.	11	1	10	0	1	6	.	0	0	1	2	.	.	.	.	1	.	0	.	49
Vouillé	12	6	.	.	.	.	4	.	.	.	8	.	8	.	1	2	.	.	2	.	.	.	.	.	.	.	.	.	44
Poitiers (P. C.)	1	2	6	0	.	.	4	1	.	.	7	.	9	1	1	3	.	1	.	.	.	1	.	.	.	.	.	.	37
Nexon	3	8	6	4	.	.	.	9	.	1	7	.	20	.	17	3	.	3	.	.	.	.	.	.	.	.	.	.	82
Saint-Laurent	12	0	2	5	.		.	1	2	0	.	8	13	.	.	14	.	.	2	.	.	.	.	.	.	.	.	.	61
Saint-Junien	5	.	0	3	.	.	.	2	2	.	4	2	19	.	.	15	.	.	1	.	.	.	.	.	.	.	.	.	53
Mondion	11	1	.	.	.	..	.	5	.	.	5	.	.	8	1	.	.	4	1	1	.	.	.	.	.	.	.	.	37
Saint-Gervais	1	1	.	.	.	.	0	3	1	0	4	0	4	0	1	5	.	1	0	1	0	.	.	.	.	.	.	.	24
Saint-Épain	6	2	.	2	.	.	.	.	9	.	.	5	1	7	.	.	5	.	.	3	.	.	.	.	.	.	.	.	40
Parçay-s.-V.	.	.	.	.	.	.	11	.	.	.	6	.	7	.	.	.	.	.	6	.	.	.	.	.	.	.	.	.	30
Jaulnay	1	1	.	0	.	.	3	.	.	1	1	.	3	.	6	.	.	.	2	.	.	.	.	.	.	.	.	.	18?
Bassin de la Loire, du Bec-d'Allier à Angers.																													
Givry	3	.	.	.	.	0	0	5	1	.	4	.	4	0	.	12	.	.	2	.	.	.	.	.	.	.	.	.	31
Saint-Satur	4	.	0	.	0	0	0	7	1	0	7	.	9	1	0	12	0	0	2	3	0	.	.	.	.	.	.	.	49
Sainpuits	.	.	.	.	.	.	.	7	1	6	.	4	.	.	15	.	.	.	.	4	.	.	.	.	.	.	.	.	37
Gien	3	.	1	.	.	.	.	5	2	.	.	.	10	.	8	.	.	.	.	4	.	.	.	.	.	.	.	.	33
Ouzouer-le-Marché	7	.	0	.	.	.	.	7	2	4	8	.	4	.	.	3	.	.	3	.	.	.	.	.	.	.	.	.	38
Orléans (P. C.)	5	1	0	.	.	.	1	6	3	1	7	.	8	.	1	3	.	1	1	.	.	.	.	.	.	.	.	.	37
La Motte-Beuvron	4	.	.	.	.	.	.	5	2	.	5	.	7	.	.	7	.	.	4	.	.	.	.	.	.	.	.	.	34
La Ferté-St-Cyr	14	5	.	.	.	.	.	7	3	.	7	5	.	.	5	.	.	5	.	.	.	.	.	.	.	.	.	.	51
Contres	6	.	.	.	.	.	.	7	.	1	15	.	4	.		3	.	.	1	3	0	.	.	.	.	.	.	.	40
Blois (P. C.)	9	0	6	.	.	.	.	10	2	.	8	.	5	.	1	4	.	.	6	.	.	.	.	.	.	.	.	.	51
Herbault	10	.	2	.	.	.	.	.	10	.	8	.	9	.	7	.	.	.	6	.	.	.	.	.	.	.	.	.	52
Fondette	8	.	4	1	.	.	.	10	0	.	5	1	5	.	2	.	.	.	.	1	.	.	.	.	.	.	.	.	37
St-Amand	7	.	.	.	.	.	.	5	4	.	6	.	5	.	.	6	.	2	4	.	.	.	.	.	.	.	.	.	38
Beaumont-la-R	8	.	4	.	.	.	.	10	1	.	8	.	7	.	1	8	.	.	2	.	0	.	.	.	.	.	.	.	49
Tours (ville)	10	0	3	.	.	.	0	9	0	.	7	1	7	.	2	4	.	.	1	0	0	.	.	.	.	.	.	.	44
Channay	1	0	2	.	.	.	0	8	0	.	5	1	5	.	5	3	.	.	2	2	0	.	.	.	.	.	.	.	34
Gizeux	2	1	1	.	.	.	1	1	10	.	5	1	5	.	3	5	.	.	.	.	.	.	.	.	.	.	.	.	34
Ponts-de-Cé	6	1	3	0	.	.	1	7	.	1	6	0	4	0	2	0	.	4	.	.	.	.	.	.	0	.	.	.	36
Bassin du Loir.																													
Janville	2	.	.	.	.	.	.	4	4	5	.	.	.	.	.	2	.	3	0	0	.	.	.	.	.	.	.	.	20
Orgères	5	0	2	.	.	.	.	5	2	1	10	.	5	.	1	1	.	.	1	1	0	.	.	.	0	.	.	.	35
Authon	.	.	.	3	.	.	2	6	2	.	12	.	4	.	3	4	.	.	2	3	3	.	.	.	.	.	.	.	53
Thiron-Gardais	6	1	1	0	.	0	.	7	4	1	13	1	4	.	3	4	.	.	3	1	0	.	.	.	0	.	.	.	49
Illiers	.	2	.	.	.	.	.	5	3	9	.	1	1	.	6	.	.	1	0	.	.	.	.	.	.	.	.	.	28
Voves	1	1	2	.	.	.	.	5	3	1	8	.	5	.	2	2	.	.	1	2	.	.	.	.	.	.	.	.	33
Châteaudun	5	.	.	.	.	.	1	5	3	1	8	2	2	1	1	2	.	1	.	1	1	.	.	.	.	.	.	.	32
Bonneval	8	.	.	.	.	.	.	6	2	.	6	.	3	.	.	3	.	.	1	1	.	.	.	.	.	.	.	.	30
Vendôme	7	.	3	.	.	.	.	8	1	.	6	.	8	.	2	5	.	4	.	.	1	.	.	.	.	.	.	.	45
Montoire	8	.	2	.	.	.	.	1	8	.	6	0	4	.	2	4	.	.	3	3	.	.	.	.	.	.	.	.	41
Mondoubleau	.	11	.	.	.	.	.	.	.	.	12	4	8	.	.	.	.	10	.	.	.	.	.	.	.	.	.	.	45
Saint-Calais	3	3	2	.	.	.	4	3	3	3	4	4	6	.	4	.	.	6	3	.	.	.	.	.	.	.	.	.	48
Le Lude	9	.	2	.	.	.	.	7	.	.	4	.	4	.	3	.	.	.	4	.	.	.	.	.	.	.	.	.	33
Pontvallain	5	.	3	.	.	.	.	2	2	.	.	4	4	.	2	3	.	.	6	.		.	.	.	.	.	.	.	31
La Flèche	11	.	4	.	.	.	.	7	1	.	5	1	4	.	3	1	.	.	5	1	.	.	.	.	.	.	.	.	43

STATIONS.	1	2	3	4	5	6	7	8	9	10	11	12	13	14	15	16	17	18	19	20	21	22	23	24	25	26	27	28	TOTAL.
Bassin du Loir (suite).																													
La Ch^lle^-d'Aligné ..	11	2	.	.	.	.	8	.	3	2	4	.	3	.	1	.	4	1	.	.	.	.	.	.	.	.	.	.	39
Le Plessis-Gramm .	.	5	.	.	.	.	.	7	.	.	4	4	.	2	1	.	.	4	.	.	.	.	.	.	.	.	.	.	27
Bassin de la Sarthe.																													
F^t^ d'Ecouves(Tanv.)	.	6	4	2	.	.	5	.	7	6	12	3	.	.	2	3	1	.	.	.	.	.	.	.	.	.	.	.	52
F^t^ de Perseigne ...	7	2	2	1	.	.	.	7	4	3	7	.	3	.	3	2	.	.	6	5	.	.	.	.	.	.	.	.	51
F^t^ de Bourse.....	3	.	3	1	.	.	1	1	0	1	26	6	2	.	1	2	.	.	12	6	.	.	.	.	.	.	.	.	66
Alençon (E. N.)...	4	3	4	.	.	.	.	.	5	4	.	3	6	.	.	5	.	.	.	.	.	.	.	.	.	.	.	.	34
Villaines-la-J.....	6	7	3	4	.	.	.	8	4	2	11	1	4	.	2	1	.	8	2	0	.	0	.	.	.	.	.	.	63
Neufchâtel.....	.	7	2	.	.	.	2	6	4	1	6	1	3	.	1	2	.	3	4	1	.	.	.	.	.	.	.	.	43
Beaumont-s.-S. ...	7	1	3	.	.	.	1	7	3	1	10	.	5	.	1	2	.	1	3	3	.	.	.	.	.	.	.	.	48
Bonnétable	8	2	1	.	.	.	.	.	1	3	6	1	3	.	2	3	.	.	4	1	.	.	.	.	.	.	.	.	36
Sargé.....	.	4	.	.	.	.	.	.	3	.	5	.	2	.	.	2	.	.	.	2	.	.	.	.	.	.	.	.	18
Le Mans (E. N.)...	6	1	2	0	.	.	0	5	1	.	7	.	4	.	2	2	.	.	4	1	.	.	.	.	.	.	.	.	35
Mortagne.....	.	2	3	.	.	1	7	4	2	8	.	3	.	.	2	.	.	3	3	.	.	.	.	.	.	.	.	.	37
Forêt de Réno	.	2	.	.	.	.	7	2	3	11	.	4	.	1	2	.	.	3	4	.	.	.	.	.	.	.	.	.	39
Nogent-le-Rotrou ..	3	4	0	.	.	1	4	7	0	.	9	8	.	3	4	5	.	.	3	6	.	.	.	.	.	.	.	.	59
Souligné-s.-V.....	.	4	.	.	.	.	2	5	2	.	2	.	.	.	7	.	.	.	6	.	.	.	.	.	.	.	.	.	28
Sillé-le-Guillaume..	1	4	.	.	.	.	.	.	11	.	5	.	7	.	.	4	.	.	8	.	.	.	.	.	.	.	.	.	40
Neuvillette.....	2	4	.	.	.	.	.	.	12	.	6	.	4	.	.	6	.	.	9	.	.	.	.	.	.	.	.	2	45
Meslay.....	2	5	3	1	2	.	.	4	3	1	2	.	.	.	1	2	2	.	.	.	.	.	.	.	.	.	.	.	28
Sablé.....	.	4	2	.	.	.	.	.	2	5	4	5	2	.	5	.	.	4	3	.	.	.	.	.	.	.	.	.	36
Angers (E. N.)....	8	4	6	.	.	.	.	8	.	1	2	2	4	.	3	1	.	.	.	2	.	.	.	.	.	.	0	.	41
Bassin de la Mayenne.																													
Pré-en-Pail.....	2	9	0	3	.	.	0	5	5	2	12	1	3	1	1	2	.	8	1	.	1	.	.	.	.	.	0	.	56
F^t^ d'Andaines.....	6	.	2	3	.	.	4	4	5	6	9	.	4	.	3	.	.	10	2	5	.	.	.	.	.	.	.	.	63
Domfront.....	10	6	1	.	.	.	3	5	4	2	3	14	3	.	3	1	.	.	13	.	2	.	.	.	.	.	.	.	70
Gorron.....	9	2	3	.	.	1	6	5	3	17	0	4	1	4	2	.	6	2	0	0	.	.	.	.	.	.	.	0	67
Ambrières.....	2	5	4	0	.	.	0	5	6	2	21	4	.	.	2	2	.	8	0	0	1	0	.	.	.	0	.	.	63
Bais.....	9	2	1	1	.	.	8	3	2	1	9	4	.	2	3	.	.	11	.	.	.	.	.	.	.	.	.	.	56
Mayenne.....	8	15	.	.	.	.	.	6	4	5	9	4	2	.	2	4	.	.	.	.	6	.	.	.	.	.	.	.	65
Ernée.....	1	7	.	.	.	.	1	5	4	10	6	3	.	3	3	0	.	11	2	.	0	.	.	.	.	.	.	.	56
Montsûrs.....	7	3	.	.	.	.	.	9	3	.	8	1	5	.	.	.	.	.	.	16	.	.	.	.	.	.	.	.	52
Laval (E. N.).....	3	9	1	.	.	.	1	13	7	12	6	5	1	3	5	.	.	10	1	.	1	.	.	.	.	.	.	.	78
Cossé-le-Vivien....	11	6	1	.	.	.	.	7	7	.	12	4	3	3	2	.	5	2	1	1	.	.	.	.	.	.	.	.	63
St-Aignan-s.-R....	5	5	3	.	.	.	0	7	7	2	13	1	3	0	4	0	.	3	2	.	1	0	.	.	.	0	.	0	58
Château-Gontier...	6	7	.	.	.	.	1	9	3	6	4	2	.	2	6	.	.	4	5	3	1	.	.	.	.	.	.	3	63
Bassin de la Loire inférieure, rive droite.																													
Oudon.....	2	1	3	.	.	.	.	8	.	1	15	1	6	.	2	1	.	4	1	1	.	1	.	.	.	.	.	.	48
Varades.....	2	1	2	0	.	.	.	4	.	.	7	1	3	0	1	1	.	3	1	1	0	0	.	.	.	.	.	.	28
Joué-sur-Erdre....	7	3	1	.	.	.	.	10	4	2	18	2	6	2	3	1	.	3	1	2	1	.	.	.	.	.	.	.	67
Nantes (Obs^re^)....	4	3	4	1	.	.	0	8	0	1	17	2	5	0	2	1	.	2	1	0	1	0	.	.	.	.	.	.	52
Cordemais.....	9	6	4	1	.	.	.	9	2	4	20	1	8	0	3	1	.	3	0	.	3	4	.	.	.	.	.	.	78
Savenay (E. N.)...	3	4	3	.	.	.	1	6	2	14	6	3	5	2	1	.	.	2	1	.	1	0	.	.	.	.	1	.	56
Herbignac.....	8	1	.	.	1	2	6	5	3	17	4	6	2	8	.	.	5	1	0	0	.	.	.	.	.	.	.	0	69

STATIONS.	1	2	3	4	5	6	7	8	9	10	11	12	13	14	15	16	17	18	19	20	21	22	23	24	25	26	27	28	TOTAL.
Bassin de la Loire inférieure, rive gauche.																													
Secondigny	12	.	6	.	.	.	.	11	2	1	9	1	10	.	10	1	.	.	.	1	.	.	.	.	.	.	.	.	63
Parthenay (E. N.)	3	4	.	.		.	4	7	3	.	5	4	6	.	5	.	.	.	5	.	.	.	.	.	.	.	.	.	46
Belleville	9	.	0	.	.	.	.	0	3	0	4	0	4	2	1	.	.	1	3	.	.	.	.	.	.	.	.	.	28
Gourgé	1	.	5		.	.	.	4	0	.	5	.	7	.	1	4	.	.	4	2	.	.	.	.	.	.	.	.	33
Saint-Loup	5	6	1	.	.	.	3	.	.	.	5	.	6	.	.	5	.	1	.	1	.	.	.	.	.	.	.	.	33
Bressuire (P. C.)	8	2	4	.	.	.	.	7	.	.	9	3	6	.	2	3	.	.	.	2	.	.	.	.	.	.	.	.	46
Absie	16	4	4	.	.	.	.	7	4	.	8	1	11	.	2	7	.	.	.	3	.	.	.	.	.	.	.	.	66
Les Gardes	4	3	1	1	0	.	0	9	0	1	7	1	6	0	5	.	.	.	4	0	.	0	0	.	.	0	0	0	42
Vieillevigne	.	7	4	.	.	.	.	9	8	.	6	7	3	5	4	9	.	8	.	.	.	.	.	.	.	.	.	.	72
Légé	6	4	6	.	.	.	.	9	.	.	15	3	5	.	7	2	.	3	.	.	.	.	.	.	.	.	.	.	61
Clisson	4	2	.	.	.	.	.	5	.	.	10	1	4	.	.	5	.	3	.	.	0	.	.	.	.	.	.	.	34
Vertou	3	3	0	.	.	.	8	.	.	18	3	4	.	3	0	.	.	3	.	.	.	.	.	.	.	.	.	.	45
Bouaye	.	2	4	1	.	.	4	5	4	4	13	5	4	7	7	1	.	1	.	.	1	3	.	.	.	.	.	.	66
Fort de Mindin	8	7	1	.	.	.	1	7	2	3	22	1	9	2	4	1	.	4	1	.	1	0	.	.	.	.	.	.	75
BASSINS ENTRE LA LOIRE ET LA GIRONDE.																													
Bassins de la Sèvre niortaise et de la Vie.																													
Chey	10	1	1	.	.	.	.	14	1	.	9	6	10	.	1	9	.	.	1	0	.	.	.	.	.	.	.	.	63
Mazières	9	1	3	1		.	.	12	.	.	.	.	22	.	.	.	.	11	.	.	.	.	.	.	.	.	.	.	59
Champdeniers	7	.	5	1	.	.	1	11	1	.	4	1	10	.	1	8	.	.	1	2	.	.	.	.	.	.	.	.	53
Prahecq	.	.	.	.	.	0	11	.	.	9	2	10	.	2	7	.	.	3	1	.	.	.	.	.	.	.	.	.	44
Niort	8	0	2	.	.	.	3	8	1	1	6	1	7	.	3	11	.	21	0	.	.	.	.	.	.	.	.	.	73
Arçais	8	0	3	.	.	.	2	8	2	1	6	2	8	.	2	6	.	1	.	4	.	.	.	.	.	.	.	.	53
Xanton-Chassenon	5	.	2	.	.	.	2	10	1	0	6	.	.	.	.	9	.	1	1	3	.	.	.	.	.	.	.	.	40
Bazoin	7	.	1	.	.	.	1	5	.	2	5	2	7	.	0	11	.	1	.	4	.	.	.	.	.	.	.	.	44
Roche-s.-Yon (E. N.)	9	24	2	1	0	.	0	6	3	.	12	2	3	1	3	2	2	2	2	3	.	.	.	.	.	.	.	.	77
Luçon	7	3	1	1	.	.	1	8	1	.	10	1	8	1	3	2	.	2	0	3	.	.	.	.	.	.	.	.	52
Les Sables-d'Ol	11	5	1	1	.	.	0	7	0	2	10	1	4	0	4	1	.	2	.	.	0	.	.	.	.	.	.	.	50
Saint-Gilles-s.-Vie	11	.	.	3	.	.	.	4	1	.	9	12	2	.	4	.	.	4	.	.	.	.	.	.	.	.	.	.	50
Pornic	7	10	1	.	.	.	3	2	.	2	5	11	3	1	1	1	.	2	.	.	1	.	.	.	.	.	.	.	52
Ile d'Yeu	6	3	0	0	.	.	0	4	1	2	6	15	5	5	2	0	.	1	.	.	1	0	.	.	.	.	.	.	52
Noirmoutiers	11	13	3	2	1	.	1	5	2	1	12	8	5	3	2	0	.	5	0	1	1	.	.	.	.	.	.	.	75
Bassin de la Charente.																													
Chalus	9	.	3	10	.	.	.	2	5	.	12	3	18	.	16	.	.	2	.	.	.	.	.	.	.	.	.	.	82
Saint-Mathieu	14	1	2	12	.	.	.	2	4	.	12	.	22	.	.	14	.	.	2	.	.	.	.	.	.	.	.	.	85
Charroux	4	2	2	0	.	.	0	6	1	.	11	.	15	.	.	7	.	.	0	2	.	.	.	.	.	.	.	.	50
Montbron	12	4	.	.	.	.	.	.	2	8	10	.	24	.	.	13	.	.	3	.	.	.	.	.	.	.	.	.	76
Aigre	.	7	.	.	.	.	5	.	.	.	.	.	14	.	11	.	.	7	.	.	.	.	.	.	.	.	.	.	44
Ruffec	5	2	3	.	.	.	.	5	1	.	7	1	12	.	2	8	.	.	.	1	.	.	.	.	.	.	.	.	47
Angoulême	11	0	1	2	0	.	.	4	0	.	6	.	17	.	.	7	.	.	3	0	.	.	.	.	.	.	.	.	52
Barbézieux	9	1	1	3	.	.	.	4	2	.	5	.	14	.	.	6	.	.	4	.	.	.	.	.	.	.	.	.	49
Cognac	15	4	0	1	.	.	.	7	1	.	6	.	8	.	.	4	.	.	1	2	.	.	.	.	.	.	.	.	49
Jonzac	8	2	.	5	.	.	.	3	2	.	3	11	.	.	.	6	.	3	.	.	.	.	.	.	.	.	.	.	43
Saintes	.	.	.	.	.	.	.	.	.	.	.	.	.	.	11	4	6	9	2	4	1	2	1	.	.	.	7	20	67
Chef-Boutonne	1	0	0	2	0	.	1	8	1	0	8	7	0	0	5	.	.	3	.	.	.	.	1	.	.	.	.	.	38

STATIONS.	1	2	3	4	5	6	7	8	9	10	11	12	13	14	15	16	17	18	19	20	21	22	23	24	25	26	27	28	TOTAL
Bassin de la Charente (suite).																													
Crézières	.	2	6	8	.	.	8	.	.	.	10	.	9	.	.	7	.	.	2	.	.	.	.	.	.	.	.	.	53
Villiers-en-Plaine	4	.	.	.	.	.	.	6	1	4	2	9	1	8	.	.	.	.	.	.	.	.	.	.	.	.	.	.	35
St-Jean-d'Angely	22	0	.	0	.	.	.	6	1	.	4	.	14	.	1	3	.	.	2	.	1	.	.	.	.	.	.	.	54
La Rochelle	.	.	.	.	.	.	.	.	.	2	.	2	.	.	3	.	.	4	.	.	.	.	.	4	.	.	.	4	19
Ile d'Aix	16		2	1	.	.	2	7	.	.	4	2	13	2	1	8	.	.	2	2	.	.	.	.	.	.	.	.	62
Chassiron	14	1	.	.	.	.	.	5	.	.	7	2	6	.	1	5	.	.	3	1	.	.	.	.	.	.	.	.	45
BASSIN DE LA GIRONDE.																													
Bassin de la Dordogne.																													
La Tr-d'Auvergne	8	.	4	18	.	.	.	3	.	.	14	.	9	.	.	9	2	.	3	1	.	.	.	.	.	.	.	.	71
Laqueuille	.	.	21	.	.	.	.	.	.	9	.	10	.	.	7	2	.	2	.	.	.	.	.	.	.	.	.	.	51
Ussel	4	8	8	.	.	.	.	8	9	9	11	.	13	.	.	19	.	6	9	.	.	.	.	.	.	.	.	.	104
Bort	5	7	8	.	.	.	.	.	9	8	12	.	12	.	.	20	.	6	10	.	.	.	.	.	.	.	.	.	97
Argentat	1	2	2	7	.	.	.	.	5	1	.	.	6	4	.	1	.	.	.	.	.	.	.	.	.	.	.	.	29
Beaulieu	7	.	4	8	.	.	.	3	4	.	4	1	10	3	.	8	2	.	2	.	.	.	.	.	.	.	.	.	56
La Tronquière	31	.	7	8	.	.	.	3	5	.	7	.	13	.	.	8	.	.	.	.	.	.	.	.	.	.	.	.	82
Bretenoux	9	.	7	11	.	.	.	1	5	.	2	.	10	.	.	10	.	3	.	.	.	.	.	.	.	.	.	.	58
La Capelle	20	.	8	12	.	.	.	.	6	.	7	.	11	.	.	9	.	6	.	.	.	.	.	.	.	.	.	.	79
Martel	6	.	7	6	.	.	.	2	4	.	6	.	8	.	9	4	.	7	.	.	.	.	.	.	.	.	.	.	59
Payrac	8	.	6	9	.	.	.	.	3	.	3	.	13	.	1	11	.	2	.	.	.	.	.	.	.	.	.	.	56
La Bastide-Murat	35	.	.	.	.	.	.	.	.	.	.	22	.	.	20	.		.	.	.	.	.	.	.	.	.	.	.	77
Gourdon	26	.	22	.	.	.	.	.	5	.	.	8	4	.	25	.	.	.	.	.	.	.	.	.	.	.	.	.	90
Tulle (P. C.)	10	.	8	.	.	.	7	12	.	4	9	.	13	.	.	11	.	.	.	.	.	.	.	.	.	.	.	.	75
Saint-Yrieix	16	1	8	13	.	.	.	2	4	3	9	.	14	.	.	18	.	.	3	.	.	.	.	.	.	.	.	.	91
Périgueux (E. N.)	6	.	11	.	.	.	.	3	2	.	5	1	12	.	9	.	.	4	.	.	.	.	.	.	.	.	.	.	53
St-Jean-d'Ataux	.	8	21	.	.	.	.	9	.	.	10	20	5	.	15	.	.	10	.	.	.	.	.	.	.	.	.	.	98
Chalais	13	1	1	8	.	.	.	3	1	.	6	.	16	.	.	7	.	.	4	.	.	.	.	.	.	.	.	.	60
Montguyon	.	.	.	.	.	.	.	.	.	.	.	.	.	.	5	6	3	.	6	.	.	5	4	.	7	4	3	4	47
Les Églizottes	16	1	2	10	.	.	.	5	.	.	4	.	14	.	.	8	.	.	5	.	.	.	.	.	.	.	.	.	63
Lussac	17	.	5	10	.	3	.	.	3	.	3	.	14	.	.	7	.	.	5	.	.	.	.	.	.	.	.	.	67
Saint-Savin	14	4	.	5	.	.	.	5	1	1	3	12	1	.	.	5	5	.	.	.	.	.	.	.	.	.	.	.	53
St-André-de-Cubz	19	0	.	11	.	.	.	5	2	2	4	.	12	.	.	5	.	.	3	.	.	.	.	.	.	.	.	.	63
Bassin du Lot.																													
Le Bleymard	.	.	8	5	.	.	.	.	3	3	12	.	7	9	0	.	4	.	.	.	.	.	.	.	.	.	.	.	50
Montmirat	3	.	9	.	.	.	.	.	5	4	3	.	5	2	.	.	.	.	.	.	.	.	.	.	.	.	.	.	31
Bagnols	10	.	.	4	1	.	.	.	.	4	5	.	10	13	.	.	.	.	.	.	.	.	.	.	.	.	.	.	47
Mende (P. C.)	1	.	.	5	.	.	.	5	.	4	6	.	15	5	.	3	.	.	.	.	.	.	.	.	.	.	.	.	44
Saint-Chély-d'Ap.	11	.	.	5	.	.	.	.	2	4	.	1	15	2	.	1	.	.	.	2	.	.	.	.	.	.	.	.	42
Saint-Léger-du-M.	3	.	.	5	.	0	.	.	.	7	5	4	2	2	.	.	.	.	.	.	.	.	.	.	.	.	.	.	29
Nasbinals	3	.	.	9	.	.	.	.	.	2	3	3	10	5	.	2	.	.	.	.	.	.	.	.	.	.	.	.	37
Marvejols	13	.	.	9	.	.	.	.	2	1	12	1	18	.	.	7	.	.	.	.	.	.	.	.	.	.	.	.	63
Laguiole	.	.	.	.	.	.	.	5	3	.	.	.	.	.	.	.	.	.	.	.	.	.	.	.	.	.	.	.	8
Mur-de-Barrez	.	.	.	10	.	.	.	.	8	10	12	.	6	.	.	.	.	.	.	.	.	.	.	.	.	.	.	.	46
Entraygues	15	.	.	18	.	.	.	.	2	.	9	.	10	.	.	6	.	.	.	.	.	.	.	.	.	.	.	.	60
Figeac	17	.	.	.	.	.	.	4	5	.	.	.	13	.	.	12	.	.	3	.	.	.	.	.	.	.	.	.	54

STATIONS.	1	2	3	4	5	6	7	8	9	10	11	12	13	14	15	16	17	18	19	20	21	22	23	24	25	26	27	28	TOTAL.
Bassin du Lot (suite).																													
Livernon	19	.	2	8	.	.	.	.	3	.	9	11	.	.	2	10	.	1	2	.	.	.	.	.	.	.	.	.	67
Lauzès	22	.	1	3	.	.	.	2	.	.	7	.	8	.	.	12	.	4	.	.	.	.	.	.	.	.	.	.	59
Cajarc	17	.	.	6	.	.	.	.	4	.	8	.	12	.	.	11	.	2	.	.	.	.	.	.	.	.	.	.	60
Limogne	16	.	.	6	.	.	.	.	4	.	6	.	10	.	12	.	.	2	.	.	.	.	.	.	.	.	.	.	56
Cahors	18	.	.	4	.	.	.	.	3	1	4	.	5	.	.	11	.	.	.	.	.	.	.	.	.	.	.	.	47
Cazals	20	.	13	8	.	.	.	.	6	.	5	.	6	.	5	7	.	2	.	.	.	.	.	.	.	.	.	.	72
Puy-l'Évêque	12	.	.	.	.	.	.	.	.	.	.	.	15	.	7	.	.	.	.	.	.	.	.	.	.	.	.	.	34
Luzech	15	.	10	.	.	.	.	.	3	.	4	.	13	.	.	.	.	.	.	.	.	.	.	.	.	.	.	.	45
Bassins du Tarn et de l'Aveyron.																													
Pt de Montvert	19	.	8	22	.	.	.	.	21	7	32	.	20	18	.	.	.	.	.	.	.	.	.	.	.	.	.	.	147
Florac	14	.	.	4	.	.	.	.	4	1	7	.	24	.	.	5	.	.	.	.	.	.	.	.	.	.	.	.	58
Meyrueis	18	2	.	5	.	.	.	.	.	4	6	.	12	6	.	3	.	.	.	.	.	.	.	.	.	.	.	.	57
Massegros	20	.	0	6	.	.	.	.	7	4	6	.	17	1	.	6	.	.	.	.	.	.	.	.	.	.	.	.	68
Le Cabaretou	24	.	.	10	.	.	.	.	6	.	.	.	11	.	.	.	.	.	.	.	.	.	.	.	.	.	.	.	51
Fraïsse	40	.	.	24	.	.	.	.	7	3	.	.	20	2	.	.	.	.	.	.	.	.	.	.	.	.	.	.	96
La Salvetat	36	.	3	8	.	.	.	.	10	1	5	.	10	.	.	9	.	.	.	.	.	.	.	.	.	.	.	.	81
La Cavalerie	17	.	.	7	.	.	.	1	18	6	1	.	20	.	4	.	.	.	.	.	.	.	.	.	.	.	.	.	76
Castres	.	11	.	4	.	.	.	.	7	0	.	.	7	2	.	8	.	.	4	.	.	.	.	.	.	.	.	.	43
Lavaur	12	.	.	.	.	.	.	.	5	.	7	.	11	.	.	4	.	4	2	.	.	.	.	.	.	.	.	.	45
Rodez (E. N.)	22	.	.	8	.	.	.	.	2	6	0	.	8	2	.	6	.	.	2	.	.	.	.	.	.	.	.	.	56
Alban	.	.	4	.	.	.	.	.	12	.	.	.	16	.	13	.	.	.	6	.	.	.	.	.	.	.	.	.	51
Albi (P. C.)	.	.	.	.	.	.	.	.	5	.	.	.	13	.	.	.	4	4	3	8	.	.	.	.	.	.	.	.	37
Saint-Antonin	14	.	.	2	.	.	.	.	.	.	4	.	10	.	14	.	.	.	4	.	.	.	.	.	.	.	.	.	48
Carmaux	21	.	.	.	.	.	.	.	1	2	2	.	2	3	.	2	.	.	.	.	.	.	.	.	.	.	.	.	33
Canals	8	.	.	2	.	.	.	3	1	6	9	.	3	3	.	10	.	.	3	.	.	.	.	.	.	.	.	.	48
Lalbenque	18	.	.	2	.	.	.	.	4	.	5	.	9	.	1	10	.	3	0	.	.	.	.	.	.	.	.	.	52
Castelnau	19	.	.	.	.	.	.	1	4	.	6	.	5	.	.	10	.	2	.	.	.	.	.	.	.	.	.	.	47
Molières	.	12	2	2	.	.	.	1	2	.	5	.	3	2	.	9	.	.	2	.	.	.	.	.	.	.	.	.	40
Caussade	14	.	.	3	.	.	.	1	0	1	7	.	5	1	.	9	.	.	2	.	.	.	.	.	.	.	.	.	43
La Française	.	.	.	.	.	.	.	.	6	11	.	.	8	.	12	.	.	2	.	.	.	.	.	.	.	.	.	.	39
Bassin de la Garonne, cours supérieur, et affluents des Pyrénées.																													
Ax	8	.	.	.	.	.	.	.	.	5	2	.	6	2	.	12	.	.	8	5	.	.	.	.	.	.	.	.	48
Vicdessos	4	.	.	.	.	.	.	1	.	.	.	.	6	3	.	5	.	.	3	.	.	.	.	.	.	.	.	.	22
Les Cabannes	5	.	.	.	.	.	.	.	.	3	6	.	3	4	.	9	2	4	10	.	2	.	.	.	.	.	.	.	47
Belesta	4	.	.	3	.	.	.	.	.	.	14	.	8	3	.	18	.	.	12	12	.	.	.	.	.	.	.	.	74
Castillon	3	.	.	.	.	.	.	.	20	.	.	7	7	.	.	.	15	.	.	18	10	.	.	.	.	.	.	.	80
Foix (E. N.)	18	2	.	1	.	.	.	.	1	2	4	.	5	4	.	14	.	.	12	11	1	.	.	.	.	.	.	.	75
Loubens	4	.	.	7	.	.	.	.	1	5	6	.	5	4	.	11	.	.	8	5	.	.	.	.	.	.	.	.	55
Mirepoix	6	.	.	1	.	.	.	.	1	4	5	.	4	8	.	11	.	.	5	2	.	.	.	.	.	.	.	.	47
Le Fossat	8	.	.	2	.	.	.	.	2	.	8	.	10	.	.	9	.	.	6	2	.	.	.	.	.	.	.	.	47
Royat	5	.	.	2	.	.	.	.	2	.	9	.	10	3	.	9	.	.	5	1	.	.	.	.	.	.	.	.	46
Arreau	4	.	.	.	.	.	.	.	.	3	.	.	.	.	3	6	.	.	.	5	4	.	.	.	.	.	.	.	25
Fos	16	.	.	3	.	.	.	.	12	6	5	.	.	.	.	15	.	.	.	18	.	.	.	.	.	.	.	.	75
Izaut-de-l'H	15	.	.	4	.	.	.	.	8	9	13	.	8	.	.	23	.	.	15	10	.	.	.	.	.	.	.	.	105
Rieumes	.	.	.	2	.	.	.	5	30	.	15	.	15	.	.	18	.	6	.	.	.	.	.	.	.	.	.	.	91
Léguevin	11	.	.	.	.	.	.	6	7	.	7	.	7	.	.	13	.	12	.	.	.	.	.	.	.	.	.	.	63

STATIONS.	1	2	3	4	5	6	7	8	9	10	11	12	13	14	15	16	17	18	19	20	21	22	23	24	25	26	27	28	TOTAL.
Bassin de la Garonne, cours supérieur, et affluents des Pyrénées (suite).																													
Verfeil	10	4	.	.	.	.	.	.	3	.	11	.	7	.	.	15	.	.	5	.	.	.	.	.	.	.	.	.	55
Toulouse (Obs^re)	11	.	.	1		.	.	3	8	.	9	.	8	.	2	10	.	.	5	.	.	.	.	.	.	.	.	.	57
Villeneuve-les-B.	.	.		4		.	.	.	10	12	.	.	.	.	.	22	.	.	7	.	.	.	.	.	.	.	.	.	55
Bassin de la Garonne (R. G.) au-dessous de Toulouse; bassins du Gers et de la Baïse; bassin de la Gironde.																													
Lannemezan	5	.	.	.	.	.	.	1	9	9	.	.	7	.	.	17	.	.	11	7	.	.	.	.	.	.	.	.	66
Boulogne	10	.	.	6	.	.	.	11	.	.	5	.	6	.	.	13	.	.	15	.	.	.	.	.	.	.	.	.	66
Isle-en-Dodon	.	.	.	.	17	.	.	.	.	.	.	.	.	.	31	.	.	.	.	.	.	.	.	2	.	.	.	.	50
Lombez	7	.	.	3	.	.	.	2	8	0	11	.	7	1	.	8	.	.	5	.	.	.	.	.	.	.	.	.	52
Masseube	10	.	.	5	.	.	.	2	10	1	5	.	11	.	.	9	.	.	9	1	.	.	.	.	.	.	.	.	62
Miélan	24	.	.	10	.	.	.	1	14	.	4		11	.	.	15	.	.	7	1	.	.	.	.	.	.	.	.	87
Mirande	13	.	.	8	.	.	.	1	13	.	3	.	13	.	.	10	.	.	.	2	.	.	.	.	.	.	.	.	65
Auch (P.C.)	11	.	.	6	.	.	.	2	6	.	6	.	6	.	.	7	.	.	6	1	.	.	.	.	.	.	.	.	51
Vic-Fézensac	15	.	1	10	.	.	.	2	16	.	4	.	12	.	.	9	.	.	2	.	.	.	.	.	.	.	.	.	71
Lectoure	10	.	.	6	.	.	.	3	10	.	3	.	4	.	.	12	.	.	5	.	.	.	.	.	.	.	.	.	53
Condom	11	.	2	8	.	.	.	3	13	.	.	.	8	2	.	10	.	.	5	.	.	.	.	.	.	.	.	.	62
Eauze	14	.	3	10	.	.	5	.	12	.	.	4	16	.	.	10	.	.	4	.	.	.	.	.	.	.	.	.	78
Agen (P.C.)	.	.	7	1	.	.	0	3	8	.	2	2	3	.	11	.	.	4	.	.	.	.	.	.	.	.	.	.	41
Damazan	.	5	11	.	.	.	.	.	12	3	.	16	.	.	11	.	.	6	.	.	.	.	.	.	.	.	.	.	64
Grignols	51	.	4	14	.	.	.	2	6	.	2	6	10	2	.	.	.	.	5	0	.	.	.	.	.	.	.	.	101
Captieux	20	.	4	15	.	.	.	3	4	.	.	.	17	.	8	.	.	4	.	.	.	.	.	.	.	.	.	.	76
La Réole	.	.	1	10	.	.	.	5	2	.	.	.	9	.	.	2	.	.	1	.	.	.	.	.	.	.	.	.	31
Sauveterre	.	.	.	.	.	.	22	4	3	1	4	1	15	0	.	6	.	.	6	.	.	.	.	.	.	.	.	.	60
Bordeaux-Floirac	12	0	2	9	.	.	.	4	1	.	4	0	13	0	.	3	.	.	4	0	0	0	0	.	.	.	0	0	53
Saint-Julien	6	7	1	5	.	.	.	3	4	0	.	5	9	0	.	6	.	.	3	.	.	.	.	.	.	.	.	.	49
Royan	3	1	0	3	.	.	.	2	1	1	3	.	7	1	.	3	.	.	0	.	.	.	.	.	.	.	.	.	25
La Coubre	13	1	.	.	.	.	.	3	1	.	5	2	7	2	1	4	.	.	2	1	.	.	.	.	.	.	.	.	42
BASSINS ENTRE LA GIRONDE ET LES PYRÉNÉES.																													
Petits bassins entre la Gironde et l'Adour.																													
Saint-Nicolas	31	3	.	5	.	.	.	5	2	1	4	.	7	0	0	3	.	.	3	.	.	.	.	.	.	.	.	0	65
Hourtin	11	4	3	11	5	.	.	.	1	.	3	7	1	.	.	4	.	.	3	0	.	.	.	.	.	.	.	.	53
Moutchic	15	3	.	.	9	.	.	5	1	.	3	1	8	.	0	2	.	.	5	.	.	.	.	.	.	.	.	.	53
Pissos	17	.	7	10	.	.	.	5	8	.	9	.	20	3	4	.	.	.	4	.	.	.	.	.	.	.	.	.	87
Belin	24	2	4	12	.	0	.	5	4	0	6	0	21	5	.	4	.	.	6	.	0	.	.	.	.	.	0	.	94
Cazaux	16	2	0	10	.	.	.	6	8	2	4	.	26	2	.	6	.	.	9	.	.	.	.	.	.	.	.	.	90
Piquey	12	.	.	8	.	.	.	4	3	.	3	.	10	2	.	6	.	.	4	.	.	.	.	.	.	.	.	.	51
Bassin de l'Adour.																													
Pic-du-Midi	32	.	1	2	.	.	1	2	5	.	2	.	10	.	1	16	.	1	21	8	.	.	.	.	.	.	.	.	102
Peyranère	.	.	33	.	15	.	.	.	.	.	8	.	13	.	.	13	.	.	18	.	.	.	.	.	.	.	.	.	100
Gélan	24	.	17	.	.	.	.	4	14	1	.	.	13	.	5	13	.	.	14	1	.	.	.	.	.	.	.	.	106
Laruns	56	.	2	19	.	.	.	5	25	.	2	.	18	.	.	22	.	.	12	2	.	.	.	.	.	.	.	.	163
Lourdes	38	.	.	13	.	.	.	.	19	6	.	.	16	.	.	18	.	6	14	0	.	.	.	.	.	.	.	.	130
Bagnères-de-Big.	31	.	.	11	.	.	.	.	22	.	15	.	11	.	.	17	.	.	22	1	.	.	.	.	.	.	.	.	130
Tarbes (P. C.)	19	.	.	12	.	.	.	.	6	.	4	.	5	.	.	14	.	.	17	.	.	.	.	.	.	.	.	.	77
Maubourguet	18	.	.	6	.	.	.	.	5	4	.	.	8	12	.	12	.	.	7	9	.	.	.	.	.	.	.	.	85

STATIONS.	1	2	3	4	5	6	7	8	9	10	11	12	13	14	15	16	17	18	19	20	21	22	23	24	25	26	27	28	TOTAL.
Bassin de l'Adour (suite).																													
Villecomtal	10	.	.	12	.	.	.	1	18	.	3	.	8	.	.	12	.	.	12	.	.	.	.	.	.	.	.	.	75
Aignan	17	.	3	14	.	.	.	.	19	.	3	.	15	.	.	9	.	.	.	4	.	.	.	.	.	.	.	.	85
Riscle	18	12	10	.	.	3	.	.	14	4	.	.	12	10	.	14	.	.	5	4	.	.	.	.	.	.	.	.	106
Cazaubon	15	.	5	11	.	.	.	4	10	.	5	.	16	.	.	10	.	.	4	.	.	.	.	.	.	.	.	.	80
Mont-de-Marsan	19	1	8	17	.	.	.	3	10	.	6	8	23	2	.	9	.	.	3	.	.	.	.	.	.	.	.	.	108
Saint-Sever	26	0	7	16	.	.	.	3	11	1	5	.	31	12	.	11	.	0	1	.	.	.	.	.	.	.	.	.	124
Lescar (E. N.)	24	.	6	16	.	.	.	2	13	.	5	0	18	2	2	8	.	.	10	2	.	.	.	.	.	.	.	.	108
Orthez	18	.	9	17	.	.	.	2	16	1	2	.	31	4	.	16	.	.	4	.	.	.	.	.	.	.	.	.	120
Oloron	35	.	3	15	.	.	.	5	19	.	2	27	.	.	18	6	.	.	15	8	.	.	.	.	.	.	.	.	153
Mauléon	25	.	3	24	.	.	.	.	24	4	3	.	25	2	.	23	.	.	12	.	.	.	.	.	.	.	.	.	145
S'-Jean-P.-de-Port	44	.	8	28	.	.	.	2	13	.	6	.	16	.	.	11	.	.	11	.	.	.	.	.	.	.	.	.	139
Dax (P. C.)	9	.	22	4	.	.	1	.	11	.	.	.	24	.	12	16	.	1	.	.	.	.	.	.	.	.	.	.	100
Saint-Martin-de-H.	4	.	21	5	.	.	2	0	23	.	11	4	26	.	12	1	.	5	2	.	.	.	.	.	.	.	.	.	117
Peyrehorade	11	.	3	16	.	.	.	.	13	.	9	.	23	.	.	12	.	.	5	.	.	.	.	.	.	.	.	.	94
Biarritz	7	.	3	26	.	.	.	2	6	.	8	.	16	6	.	7	.	.	11	.	.	.	.	.	.	.	.	.	92

VERSANT DE LA MÉDITERRANÉE.

BASSINS ENTRE LES PYRÉNÉES ET LE RHÔNE.

Bassins du Tech, de la Tet et de l'Agly.																													
Prats-de-Mollo	.	.	.	.	.	.	.	.	.	.	.	.	.	.	.	.	.	.	.	.	.	.	.	.	.	.	.	.	0
Amélie-les-Bains	.	.	.	.	.	.	.	.	.	.	.	.	8	.	.	.	.	.	5	.	.	.	.	.	.	.	.	.	13
Bellegarde	.	.	.	.	.	.	.	.	.	.	.	.	10	.	.	.	.	.	6	.	.	.	.	.	.	.	.	.	16
Vernet-les-Bains	.	.	.	.	.	.	.	.	.	.	.	.	.	.	.	.	.	.	5	.	.	.	.	.	.	.	.	.	5
Col de la Quillane	4	.	.	.	.	.	.	.	2	.	.	.	5	4	.	.	.	.	12	.	.	.	.	.	.	.	.	.	27
Montlouis (C. M.)	.	.	.	.	.	.	.	.	.	.	.	.	5	.	.	4	.	.	14	.	.	.	.	.	.	.	.	.	23
Bouleternère	.	.	.	.	.	.	.	.	.	.	.	.	.	.	.	.	.	.	3	.	.	.	.	.	.	.	.	.	3
Le Soler	.	.	.	.	.	.	.	.	.	.	.	.	2	.	.	.	.	.	2	.	.	.	.	.	.	.	.	.	4
Perpignan (Obs^re^)	.	.	.	.	.	.	.	.	0	.	.	.	2	.	.	1	.	.	2	.	.	.	.	.	.	.	.	.	5
La Tour-de-France	.	.	.	.	.	.	.	.	.	.	.	.	2	.	.	2	.	.	1	.	.	.	.	.	.	.	.	.	5
Estagel (C. M.)	.	.	.	.	.	.	.	.	.	.	.	.	.	.	.	.	.	.	.	.	.	.	.	.	.	.	.	.	0
Salces	.	.	.	.	.	.	.	.	.	.	.	.	1	.	.	1	.	.	1	.	.	.	.	.	.	.	.	.	3
Cerbère	.	.	.	.	.	.	.	.	.	.	.	.	.	.	.	5	.	.	.	.	.	.	.	.	.	.	.	.	5
Paulilles	.	.	.	.	.	.	.	.	.	.	.	.	9	.	.	.	.	.	.	.	.	.	.	.	.	.	.	.	9
Cap Béar (phare)	.	.	.	.	.	.	.	.	.	.	.	.	5	.	6	1	.	.	.	.	.	.	.	.	.	.	.	.	12
Port-Vendres	.	.	.	.	.	.	.	.	.	.	.	.	5	.	.	.	.	.	0	.	.	.	.	.	.	.	.	.	5
Bassin de la Segre.																													
Col de Puymorens	2	.	.	.	.	.	.	.	5	.	.	.	.	5	.	1	.	.	11	.	.	.	.	.	.	.	.	.	24
Angoustrine	.	.	.	.	.	.	.	.	.	.	.	.	2	.	.	.	.	.	6	.	.	.	.	.	.	.	.	.	8
Bourg-Madame	.	.	.	.	.	.	.	.	.	.	.	.	.	.	.	.	.	.	8	.	.	.	.	.	.	.	.	.	8
Bassin de l'Aude.																													
Arques	.	.	.	.	.	.	.	.	.	0	1	3	4	10	.	8	.	.	4	4	.	.	.	.	.	.	.	.	35
Couiza	2	.	.	.	.	.	.	.	.	2	2	.	2	2	.	4	.	.	32	25	.	.	.	.	.	.	.	.	71
Monthaut (h. bois)	.	.	.	.	.	.	.	.	.	6	1	.	.	10	.	2	.	.	.	5	.	.	.	.	.	.	.	.	.	24
Sainte-Gemme	.	.	.	.	.	5	.	.	.	4	.	.	6	.	8	.	.	1	.	.	.	.	.	.	.	.	.	.	.	25

STATIONS.	1	2	3	4	5	6	7	8	10	11	12	13	14	15	16	17	18	19	20	21	22	23	24	25	26	27	28	TOTAL.
Bassin de l'Aude (suite).																												
Besplas	.	.	.	.	.	.	.	.	2	.	3	.	4	. 7	.	.	.	3	.	.	.	.	.	.	.	.	.	19
Salettes	3	.	8	.	.	.	.	2	4	4	.	3	4	. 11	.	.	.	.	3	.	.	.	.	.	.	.	.	42
Lespinassière	3	.	5	.	.	.	.	2	3	4	.	2	4	. 11	.	.	.	.	3	.	.	.	.	.	.	.	.	37
Caunes (hors bois)	.	2	.	6	.	.	.	.	3	.	.	.	2	. .	5	.	.	.	.	.	.	.	.	.	.	.	.	18
Carcassonne (C.M.)	4	.	0	.	.	.	.	.	2	.	1	.	4	. .	8	.	.	0	.	.	.	.	.	.	.	.	.	20
Barbaira	4	.	.	1	.	.	.	.	0	3	1	.	.	3 .	5	.	.	0	.	.	.	.	.	.	.	.	.	16
Montlaur	.	3	.	.	.	.	.	.	2	.	.	.	3	. 2	7	.	.	.	.	.	.	.	.	.	.	.	.	18
Moux	.	.	.	.	.	.	.	6	.	.	.	.	.	4 .	.	.	.	.	.	.	.	.	.	.	.	.	.	11
Terre-Rouge	4	.	.	.	.	.	.	.	.	.	.	.	.	. .	5	.	.	.	.	.	.	.	.	.	.	.	.	9
Montady	.	.	.	.	4	.	.	.	2	.	.	4	.	. 2	.	.	.	.	.	.	.	.	.	.	.	.	.	12
Capestang	.	.	10	.	.	.	.	.	2	.	.	.	3	. .	.	.	.	.	.	.	.	.	.	.	.	.	.	15
Bassins de l'Orb, de l'Hérault, du Lez et du Vidourle.																												
Saint-Pons	50	.	1	8	.	.	.	1	4	.	.	2	.	. 1	.	.	.	.	.	.	.	.	.	.	.	.	.	67
Le Poujol	18	.	16	.	.	1	.	10	8	4	.	15	.	. .	.	.	.	.	.	.	.	.	.	.	.	.	.	72
Bédarieux (P. C.)	.	.	3	.	.	4	.	.	6	6	.	3	4	. .	.	.	.	.	.	.	.	.	.	.	.	.	.	26
L'Escandolgue	4	.	.	9	.	.	.	3	.	11	6	.	17	. .	3	.	.	.	.	.	.	.	.	.	.	.	.	53
Béziers	.	.	2	.	.	.	.	.	2	.	.	.	3	. .	.	.	.	.	.	.	.	.	.	.	.	.	.	7
Le Caylar	20	.	2	9	.	.	.	2	14	6	3	.	27	. .	3	.	.	.	.	.	.	.	.	.	.	.	.	86
Lodève	9	.	1	.	.	.	.	6	8	5	2	.	3	. .	6	.	.	.	.	.	.	.	.	.	.	.	.	40
Saint-Bauzille	.	.	31	.	.	.	.	.	11	12	.	.	20	. .	.	.	.	.	.	.	.	.	.	.	.	.	.	74
Gignac	8	.	.	3	.	.	.	.	8	2	.	.	7	. .	.	.	.	.	.	.	.	.	.	.	.	.	.	28
Pézénas	.	.	2	.	.	.	.	.	.	5	.	.	8	. .	.	.	.	.	.	.	.	.	.	.	.	.	.	15
Plateau de Valène	6	.	4	6	.	.	.	.	16	5	1	.	19	. .	.	.	.	.	.	.	.	.	.	.	.	.	.	57
Col de la Cardonille	9	.	3	21	.	.	.	.	15	8	5	.	19	. .	.	.	.	.	.	.	.	.	.	.	.	.	.	80
Nîmes (E. N.)	.	.	.	11	.	.	.	.	8	6	7	.	26	. .	2	.	.	.	.	.	.	.	.	.	.	.	.	60
Lausargues	.	.	.	.	.	.	.	.	17	.	.	.	18	. .	.	.	.	.	.	.	.	.	.	.	.	.	.	35
Montpellier (E.N.)	.	.	.	.	.	.	.	.	14	4	.	.	14	. .	.	.	.	.	.	.	.	.	.	.	.	.	.	32
Palavas	.	.	.	12	.	.	.	.	7	8	.	.	21	. .	3	.	.	.	.	.	.	.	.	.	.	.	.	51
Cette (P. C.)	2	.	2	.	.	.	.	.	3	.	.	12	.	. .	.	.	.	.	.	.	.	.	.	.	.	.	.	19
Agde	.	.	.	.	.	.	.	.	2	1	.	.	7	. .	.	.	.	.	.	.	.	.	.	.	.	.	.	10
BASSIN DU RHÔNE.																												
Bassin de la Saône.																												
Montdoré	1	0	1	20	.	.	.	2	0	3	5	0	.	10 .	17	1	.	3	.	.	.	.	.	.	.	.	.	63
Fresnes-s.-Apance	.	1	.	10	.	.	.	.	1	1	5	.	.	13 .	13	1	.	1	.	.	.	.	.	.	.	.	.	46
Jussey	1	.	.	14	0	.	.	2	0	1	4	0	0	12 13	1	1	.	.	.	.	.	.	.	.	.	.	.	49
Villersexel	.	1	1	19	1	.	.	3	1	4	2	.	.	5 .	8	6	.	2	.	.	.	.	.	.	.	.	.	53
Chaumercenne	2	.	7	23	.	.	0	2	1	3	6	.	3	4 .	19	1	.	1	.	.	.	.	.	.	.	.	.	72
Chalindrey	1	.	.	17	.	.	.	3	1	1	4	.	1	13 .	18	1	.	1	.	.	.	.	.	.	.	.	.	61
Villeguzien	.	.	.	16	.	.	.	4	.	.	5	.	4	6 .	9	.	.	.	.	.	.	.	.	.	.	.	.	44
Vaux-s.-Aubigny	.	.	20	.	.	.	.	.	.	9	.	2	14	. 12	.	.	.	.	.	.	.	.	.	.	.	.	.	57
La Margelle	5	.	18	.	.	.	.	.	.	.	3	.	8	. .	13	.	.	.	.	.	.	.	.	.	.	.	.	47
Is-sur-Tille	.	.	11	9	.	.	.	.	.	1	1	.	11	. 7	5	.	.	.	.	.	.	.	.	.	.	.	.	45
Saint-Seine-l'Abb	2	.	4	7	.	.	.	7	6	.	.	.	4	9 .	.	6	.	.	.	.	.	.	.	.	.	.	.	46
Saussy	.	.	16	7	.	.	.	.	.	.	.	.	7	16 .	3	.	.	.	.	2	.	.	.	.	.	.	.	50
Sombernon	.	6	10	.	.	.	9	3	.	5	.	2	4	. 5	6	.	.	1	.	.	.	2	.	.	.	.	.	54

STATIONS.	1	2	3	4	5	6	7	8	9	10	11	12	13	14	15	16	17	18	19	20	21	22	23	24	25	26	27	28	TOTAL.
Bassin de la Saône (suite).																													
Dijon	.	1	22	2	.	.	2	1	.	.	4	.	7	.	.	9	.	.	.	.	.	.	.	.	.	.	.	.	48
Auxonne	2	1	0	27	.		.	3	1	2	5	.	1	4	.	17	.	.	1	.	.	.	.	.	.	.	.	.	64
St-Jean-de-Losne	2	1	19	7	.	.	1	1	1	.	.	.	6	.	6	10	.	.	.	.	.	.	.	.	.	.	.	.	54
Beaune	.	6	18	.	.	.	3	4	.	2	1	.	11	.	2	13	.	1	1	.	.	.	.	.	.	.	.	.	62
Lons-le-Saul. (E. N.)	0	.	.	23	.	.	.	.	.	11	8	2	.	8	.	13	1	2	.	.	.	.	1	.	.	.	.	.	70
Châlon-sur-Saône	.	.	25	.	.	.	3	.	4	.	.	.	14	.	12	.	.	.	2	.	.	.	.	.	.	.	.	.	60
Mont-Saint-Vincent	.	.	2	5	.	.	.	.	.	.	.	.	6	5	.	10	.	.	.	.	.	.	.	.	.	.	.	.	28
Monsols	3	.	10	3	3	.	.	5	4	.	2	4	5	.	3	3	2	.	.	.	.	.	.	.	.	.	.	.	47
Tramayes	5	.	8	18	.	.	.	.	1	.	3	.	18	.	.	9	.	.	.	.	.	.	.	.	.	.	.	.	62
Tournus	2	1	.	18	.	.	1	0	2	.	5	.	17	.	11	3	.	.	1	.	.	.	.	.	.	.	.	.	61
Bourg (E. N.)	1	.	.	12	.	.	.	.	.	.	10	6	3	3	13	.	.	.	.	.	.	.	.	.	.	.	.	.	48
Montrevel	.	.	11	12	.	.	.	.	5	5	2	.	22	2	.	14	.	.	.	.	.	.	.	.	.	.	.	.	73
Pont-de-Vaux	4	.	4	12	.	.	.	.	8	1	.	.	14	1	.	17	.	.	.	.	.	.	.	.	.	.	.	.	61
Châtillon-s.-Chal	.	.	.	13	.	.	.	.	.	9	4	3	1	17	.	14	5	.	.	.	.	.	.	.	.	.	.	.	66
Thoissey	5	.	.	19	.	.	.	.	.	6	.	5	6	.	11	7	1	.	.	.	.	.	.	.	.	.	.	.	60
Saint-Nizier-d'Az.	.	.	6	17	.	.	.	.	3	.	10	.	11	2	.	13	.	.	1	.	.	.	.	.	.	.	.	.	64
Sainte-Foy-l'Arg	5	.	.	14	.	.	.	.	2	2	8	.	12	2	0	8	.	.	1	.	.	.	.	.	.	.	.	.	55
Tarare	2	.	9	7	.	.	.	.	2	.	3	.	10	.	5	5	.	.	.	.	.	.	.	.	.	.	.	.	43
L'Arbresle	7	.	3	12	.	.	.	.	4	.	2	.	13	.	.	7	.	.	.	.	.	.	.	.	.	.	.	.	48
Bassin du Doubs.																													
Mouthe	.	.	10	.	.	.	.	.	4	6	.	.	17	6	4	.	.	.	.	.	.	.	.	.	.	.	.	.	47
Pontarlier	.	1	2	11	0	.	.	0	.	0	9	1	0	5	.	10	3	.	.	.	.	.	.	.	.	.	.	.	42
Arc-sous-Cicon	.	.	2	15	.	.	.	.	.	4	6	2	.	.	.	14	3	.	2	.	.	.	.	.	.	.	.	.	48
Saint-Hippolyte	.	.	.	5	5	.	.	.	1	.	1	.	.	.	.	13	.	.	5	.	.	.	.	.	.	.	.	.	30
Pont-de-Roide	.	.	5	7	.	.	.	5	.	3	3	.	.	3	.	12	2	.	2	.	.	.	.	.	.	.	.	.	42
La Chap.-s.-Rougt	.	4	10	13	.	.	.	2	7	.	8	.	.	3	.	8	.	.	.	.	.	.	.	.	.	.	.	.	55
Belfort	.	1	11	2	.	.	.	2	4	.	2	.	2	3	.	8	.	.	2	.	.	.	.	.	.	.	.	.	37
Clerval	3	7	.	3	.	.	.	1	5	.	4	.	2	.	11	3	.	.	.	.	.	.	.	.	.	.	.	.	39
Lods	.	.	.	16	.	.	.	.	.	.	.	9	.	5	.	.	21	.	.	.	.	.	.	.	.	.	.	.	51
Levier	.	.	.	19	1	.	.	0	.	5	12	4	.	7	.	14	5	.	2	.	.	.	.	.	.	.	.	.	69
Amancey	.	2	.	27	9	.	.	1	.	6	11	1	.	10	.	.	8	.	2	.	.	.	.	.	.	.	.	.	77
Ornans	1	.	5	15	.	.	.	1	0	6	8	.	4	3	.	16	.	.	1	.	.	.	.	.	.	.	.	.	59
Quingey	.	.	.	24	.	.	.	2	.	7	5	.	.	11	.	14	3	.	2	.	.	.	.	.	.	.	.	.	68
Bouclans	2	2	14	.	.	.	4	.	6	8	2	.	7	.	2	12	.	5	.	.	.	.	.	.	.	.	.	.	64
Chailluz	.	4	.	3	.	.	.	.	6	2	6	.	.	.	.	4	9	.	4	.	.	.	.	.	.	.	.	.	38
Besançon (E. N.)	1	.	.	24	.	.	.	2	.	7	9	.	1	9	.	16	3	.	2	.	.	.	.	.	4	.	.	.	78
Bassin du Rhône proprement dit, cours moyen.																													
Chamonix	.	.	.	.	8	.	.	.	.	5	.	8	.	5	.	4	2	.	1	.	.	.	.	.	.	.	.	.	33
Col des Gets	.	.	.	.	.	.	.	.	.	.	17	.	.	.	10	25	.	.	.	.	.	.	.	.	.	.	.	.	52
Sallanches	.	.	.	4	3	.	.	.	.	0	0	5	.	7	.	8	1	.	0	.	.	.	.	.	.	.	.	.	29
Mélan	.	.	.	7	.	.	.	.	.	9	3	10	.	6	.	11	.	.	1	.	.	.	.	.	.	.	.	.	47
Cruseilles	.	.	.	12	.	.	.	.	.	.	21	.	8	.	.	9	.	.	.	.	.	.	.	.	.	.	.	.	50
Annemasse	.	.	.	8	5	.	.	.	.	1	2	15	.	7	.	5	.	0	.	.	.	.	.	.	.	.	.	.	43
Évian	.	.	.	.	18	.	.	.	.	4	.	9	.	8	.	9	.	.	4	.	.	.	.	.	.	.	.	.	52
Gex	.	.	.	.	8	.	.	.	.	4	6	5	.	.	.	8	.	.	.	.	.	.	.	.	.	.	.	.	31
Léaz	.	.	.	5	.	.	.	.	.	.	4	.	.	1	2	.	.	.	.	3	.	.	.	.	.	.	.	.	15
Thônes	.	.	.	2	4	.	.	.	.	1	5	17	.	1	.	1	3	.	.	.	.	.	.	.	.	.	.	.	35

STATIONS.	1	2	3	4	5	6	7	8	9	10	11	12	13	14	15	16	17	18	19	20	21	22	23	24	25	26	27	28	TOTAL.
Bassin du Rhône proprement dit, cours moyen (suite).																													
Seythenex	.	.	.	6	.	.	.	.	6	.	39	.	9	2	5	2	4	.	.	.	.	.	.	.	.	.	.	.	73
Leschaux	.	.	.	7	5	.	.	.		4	6	11	.	8	.	7	3	.	1	.	.	.	.	.	.	.	.	.	52
Annecy	.	.	.	6	4	.	.	.	.	6	4	17	.	11	.	10	2	1	.	.	.	.	.	.	.	.	.	.	61
Rumilly	.	.	.	14	.	.	.	.	3	.	14	.	8	1	10	.	.	.	.	.	.	.	.	.	.	.	.	.	50
Chambéry (P. C.)	.	.	.	5	4	.	.	.	.	2	3	12	.	11	.	5	1	.	.	0	.	.	.	.	.	.	.	.	43
Lhuis	.	.	.	17	.	.	.	.	5	3	11	.	11	4	.	10	.	.	.	.	.	.	.	.	.	.	.	.	61
Nantua	.	.	2	.	2	4	.	.	7	.	9	.	5	.	.	3	.	.	.	5	.	.	.	.	.	.	.	.	37
Pont-d'Ain	.	.	22	.	.	.	.	.	8	.	21	.	31	.	.	.	.	.	.	.	.	.	.	.	.	.	.	.	82
Chalamont	1	.	1	9	.	.	.	.	8	.	9	.	16	4	.	13	.	1	.	.	.	.	.	.	.	.	.	.	62
Montluel	4	.	2	10	.	.	.	.	.	.	1	.	13	4	.	14	.	.	2	.	.	.	.	.	.	.	.	.	50
Mont Verdun	.	.	.	12	.	.	.	.	5	.	6	.	0	13	.	9	.	.	.	.	.	.	.	.	.	.	.	.	45
St-Genis-Laval (Obe)	1	.	.	.	3	8	.	.	.	1	1	5	.	10	.	8	0	.	0	.	.	.	.	.	.	.	.	.	37
Lyon (Tête-d'Or)	2	0	.	10	2	.	.	.	.	1	2	6	1	13	.	9	1	.	.	.	.	.	.	.	.	.	.	.	46
Vienne	.	.	.	9	5	.	.	.	.	.	3	4	.	12	.	7	.	.	.	.	.	.	.	.	.	.	.	.	40
Bassin de l'Isère.																													
La Mure	2	.	4	7	.	.	.	.	.	.	6	.	0	.	.	.	.	.	.	.	.	.	.	.	.	.	.	.	19
Grenoble (E. N.)	.	.	.	1	10	.	.	.	.	2	.	10	10	.	.	.	2	.	.	.	.	.	.	.	.	.	.	.	35
St-Marcellin	.	4	.	.	11	.	.	.	.	.	12	.	.	27	.	.	7	.	.	.	.	.	.	.	.	.	.	.	61
Bassin de la Durance.																													
Aiguilles	.	.	.	20	.	.	.	.	.	.	.	.	.	.	.	.	25	.	.	.	.	.	.	.	.	.	.	.	45
Embrun	.	.	.	23	.	.	.	.	4	2	9	.	3	.	.	3	.	.	.	.	.	.	.	.	.	.	.	.	44
Chorges	.	.	12	.	.	.	.	.	.	.	20	.	.	.	.	.	.	.	.	.	.	.	.	.	.	.	.	.	32
Le Lauzet	.	.	.	.	20	.	.	4	.	.	.	9	.	.	.	.	.	.	.	.	.	.	.	.	.	.	.	.	33
Gap (E. N.)	.	.	.	11	.	.	.	.	3	20	24	.	10	16	.	.	.	.	.	.	.	.	.	.	.	.	.	.	84
Veynes	12	.	1	5	14	.	.	.	.	3	5	7	.	18	.	.	.	.	.	.	.	.	.	.	.	.	.	.	65
Faucon	.	.	.	8	2	.	.	.	.	6	7	16	.	19	.	.	.	.	.	.	.	.	.	.	.	.	.	.	58
La Motte	.	.	.	.	7	.	.	.	.	.	.	7	.	11	.	.	.	.	.	.	.	.	.	.	.	.	.	.	25
Orpierre	54	.	.	.	.	.	.	.	8	2	6	.	5	.	.	.	.	.	.	.	.	.	.	.	.	.	.	.	75
Laragne	.	.	.	24	.	.	.	.	.	.	15	.	18	.	.	.	.	.	.	.	.	.	.	.	.	.	.	.	57
Saint-Vincent	20	.	.	5	12	.	.	.	.	4	11	2	0	30	.	.	.	.	.	.	.	.	.	.	.	.	.	.	84
Sisteron	5	.	.	1	20	.	.	.	.	2	10	20	.	25	.	.	.	.	.	1	.	.	.	.	.	.	.	.	84
Banon	30	.	.	.	40	.	.	.	20	30	50	.	30	.	.	.	20	.	.	.	.	.	.	.	.	.	.	.	220
Volonne	6	.	.	4	.	.	.	.	.	.	3	4	.	2	.	.	.	.	.	.	.	.	.	.	.	.	.	.	20
Les Granons	49	.	2	1	14	.	.	.	.	4	2	17	1	19	.	.	.	.	.	1	.	.	.	.	.	.	.	.	110
Peyruis	15	.	.	.	12	.	.	.	.	.	.	20	.	18	.	.	.	.	.	8	.	.	.	.	.	.	.	.	73
Plan des Mées	25	.	.	.	.	.	.	.	.	.	3	24	.	14	.	.	.	.	.	.	.	.	.	.	.	.	.	.	66
Mane	16	1	1	10	.	.	.	.	5	2	10	.	12	.	.	.	.	.	.	2	.	.	.	.	.	.	.	.	59
Saint-Christol	22	2	2	7	.	.	.	.	3	5	7	.	17	.	.	.	.	.	2	.	.	.	.	.	.	.	.	.	67
Lagarde	.	1	.	6	.	.	.	.	1	.	1	.	4	.	.	.	.	.	.	.	.	.	.	.	.	.	.	.	13
Apt	.	.	.	8	.	.	.	.	2	5	7	.	18	.	.	.	.	.	.	.	.	.	.	.	.	.	.	.	40
Murs	.	.	.	15	.	.	.	.	.	6	16	.	13	.	2	.	.	.	.	.	.	.	.	.	.	.	.	.	52
Forcalquier	17	.	.	1	15	.	.	.	.	2	3	10	.	12	.	.	.	.	.	4	.	.	.	.	.	.	.	.	64
Manosque	15	.	.	.	.	.	.	.	.	2	4	.	.	20	.	.	.	.	.	2	.	.	.	.	.	.	.	.	43
Barrême	17	.	.	.	15	.	.	.	.	6	.	14	.	.	7	.	.	.	.	.	.	.	.	.	.	.	.	.	59
Annot	34	.	.	.	6	.	.	.	.	7	.	17	.	24	.	.	.	.	.	.	.	.	.	.	.	.	.	.	88

STATIONS.	1	2	3	4	5	6	7	8	9	10	11	12	13	14	15	16	17	18	19	20	21	22	23	24	25	26	27	28	TOTAL.
Bassin de la Durance (suite).																													
Castellanne	.	.	20	.	.	.	.	.	6	.	22	.	.	.	.	.	3	.	5	.	.	.	.	.	.	.	.	.	57
Mirabeau	26	.	.	.	7	.	.	.	.	2	4	.	.	14	.	.	.	.	.	.	.	.	.	.	.	.	.	.	53
Meyrargues	24	2	.	.	3	.	.	.	.	.	9	3	.	6	.	.	.	.	.	.	.	.	.	.	.	.	.	.	47
Pertuis	23	.	.	9	.	.	.	.	2	.	11	.	7	.	.	.	.	.	.	.	.	.	.	.	.	.	.	.	52
Rognes	26	4	.	.	9	.	.	.	1	1	6	.	4	9	.	.	.	.	.	.	.	.	.	.	.	.	.	.	60
Les Taillades	.	.	.	.	.	.	6	.	.	.	.	.	.	.	.	.	12	14	.	15	.	.	.	.	.	.	.	.	47
Cavaillon	.	.	.	1	.	.	.	.	4	8	5	0	18	.	2	.	.	.	.	.	.	.	.	.	.	.	.	.	38
Bassins de l'Ardèche, de la Cèze et du Gard.																													
Montpezat	3	.	27	16	.	.	.	18	27	17	36	32	18	.	.	.	.	.	.	.	.	.	.	.	.	.	.	.	193
Vals	.	10	35	1	.	.	.	8	33	29	1	.	36	.	2	.	.	.	.	.	.	.	.	.	.	.	.	.	155
N.-D.-des-Neiges	22	.	1	9	.	.	.	.	18	9	27	.	33	7	.	4	.	.	.	.	.	.	.	.	.	.	.	.	130
Les Laubies	.	.	2	.	0	0	.	.	4	2	5	.	9	8	.	1	3	.	.	.	.	.	.	.	.	.	.	.	34
Le Thort	.	.	14	11	.	.	.	2	13	.	16	.	.	.	.	.	.	.	.	.	.	17	6	.	.	.	.	.	79
Villefort	36	.	3	29	.	.	.	.	38	5	35	1	33	3	.	1	.	.	.	.	.	.	.	.	.	.	.	.	184
Vialas	34	.	.	47	.	.	.	.	38	3	38	.	30	8	.	.	.	.	.	.	.	.	.	.	.	.	.	.	198
St-Germain-de-C.	26	.	.	25	.	.	.	3	21	4	25	.	27	.	.	.	.	.	.	.	.	.	.	.	.	.	.	.	131
Bassin du Rhône proprement dit, cours inférieur.																													
Privas (E. N.)	32	.	27	23	52	.	.	.	4	15	17	.	9	12	.	.	.	.	.	.	.	.	.	.	.	.	.	.	191
Valence (E. N.)	4	.	4	26	.	.	.	.	7	3	16	.	15	3	.	5	.	.	.	.	.	.	.	.	.	.	.	.	82
Die	4	1	.	2	14	.	.	.	.	3	3	9	.	16	.	1	1	.	.	.	.	.	.	.	.	.	.	.	55
Valréas	.	.	.	20	.	.	.	.	.	.	20	.	14	.	1	.	.	.	.	.	.	.	.	.	.	.	.	.	55
Lapalud	5	.	.	8	2	.	.	.	.	.	4	2	.	.	.	6	.	.	.	.	.	.	.	.	.	.	.	.	27
Bollène	.	0	.	11	.	.	.	1	4	.	13	.	15	.	3	.	.	.	.	.	.	.	.	.	.	.	.	.	46
Orange	.	.	.	14	.	.	.	.	4	3	14	.	19	.	.	3	.	.	.	.	.	.	.	.	.	.	.	.	57
Savoillans	.	.	25	10	.	.	.	.	6	8	12	4	20	.	.	.	.	.	.	.	.	.	.	.	.	.	.	.	85
Sault	25	1	2	15	.	.	.	.	7	4	10	.	15	.	.	.	.	.	.	.	.	.	.	.	.	.	.	.	79
Bedouin	24	.	.	4	10	.	.	.	.	7	6	10	.	14	.	1	.	.	.	.	.	.	.	.	.	.	.	.	76
Carpentras	11	.	.	11	.	.	.	.	.	5	14	.	10	7	.	1	.	.	.	.	.	.	.	.	.	.	.	.	59
Malaucène	24	.	.	.	10	.	.	.	.	9	10	1	.	25	.	1	.	.	.	.	.	.	.	.	.	.	.	.	80
Pernes	28	.	.	12	.	.	.	.	.	.	13	.	16	.	.	.	.	.	.	.	.	.	.	.	.	.	.	.	69
Avignon (E. N.)	.	.	2	1	10	.	.	.	9	9	.	.	2	10	.	2	.	.	.	.	.	.	.	.	.	.	.	.	45
Saint-Remy	.	.	.	12	.	.	.	.	.	.	7	.	17	.	.	.	.	.	.	.	.	.	.	.	.	.	.	.	36
Les Baux	17	.	.	.	7	.	.	.	.	3	7	3	.	11	.	2	.	.	.	.	.	.	.	.	.	.	.	.	50
Viguier	21	.	.	4	2	.	.	.	.	16	1	5	4	14	.	2	.	.	.	.	.	.	.	.	.	.	.	.	69
Farimon	11	.	.	9	.	.	.	.	.	6	8	.	9	6	.	1	.	.	.	.	.	.	.	.	.	.	.	.	50
Arles	1	.	.	5	.	.	.	.	4	16	3	.	9	8	.	2	.	.	.	.	.	.	.	.	.	.	.	.	48
L'Armeillère	13	.	.	.	.	.	.	.	.	16	2	.	25	.	.	.	.	.	.	.	.	.	.	.	.	.	.	.	56
Létourneau	.	.	.	3	.	.	.	.	11	.	.	2	14	.	.	.	.	.	.	.	.	.	.	.	.	.	.	.	30
Saintes-Maries	6	.	.	2	.	.	.	.	.	15	.	.	16	7	.	2	.	.	.	.	.	.	.	.	.	.	.	.	48
Giraud	.	.	.	5	.	.	.	.	10	.	.	.	.	22	.	.	.	.	.	.	.	.	.	.	.	.	.	.	37
RÉGION DE NICE.																													
Petits bassins entre le Rhône et les Alpes.																													
Le Grand-Sambuc	34	.	.	.	7	.	.	.	.	2	10	4	.	11	.	.	.	.	.	.	.	.	.	.	.	.	.	.	68
Trets	40	.	.	.	4	.	.	.	.	3	5	.	.	10	.	.	.	.	.	.	.	.	.	.	.	.	.	.	62

STATIONS.	1	2	3	4	5	6	7	8	9	10	11	12	13	14	15	16	17	18	19	20	21	22	23	24	25	26	27	28	TOTAL.
Petits bassins entre le Rhône et les Alpes (suite).																													
Gréasque	37	.	.	.	3	.	.	.	.	1	6	1	.	9	.	.	.	.	.	.	.	.	.	.	.	.	.	.	57
Saint-Antonin	8	.	.	.	.	1	.	.	.	.	.	1	.	5	.	.	.	.	.	.	.	.	.	.	.	.	.	.	15
Aix (C. M.)	38	.	.	.	4	.	.	.	.	1	5	1	.	5	.	.	.	.	.	.	.	.	.	.	.	.	.	.	54
Bouc	40	.	.	.	.	.	.	.	.	.	.	9	.	6	.	.	.	.	.	.	.	.	.	.	.	.	.	.	55
Venelles	30	.	.	.	6	.	.	.	.	.	7	1	.	7	.	.	.	.	.	.	.	.	.	.	.	.	.	.	51
Pelissanne	.	.	.	10	.	.	.	.	1	8	4	.	.	10	1	.	.	.	.	.	.	.	.	.	.	.	.	.	34
Cornillon	31	.	.	.	9	.	.	.	.	.	3	2	.	17	.	.	.	.	.	.	.	.	.	.	.	.	.	.	62
Les Pennes	.	.	.	.	4	.	.	.	.	.	4	1	.	9	.	.	.	.	.	.	.	.	.	.	.	.	.	.	18
Berre	25	.	.	.	7	.	.	.	.	.	4	.	.	16	.	.	.	.	.	.	.	.	.	.	.	.	.	.	52
Saint-Chamas	22	.	.	.	7	.	.	.	.	1	2	1	2	13	.	1	.	.	.	.	.	.	.	.	.	.	.	.	49
Port-de-Bouc	2	.	.	4	.	.	.	.	.	1	3	.	11	10	.	2	.	.	.	.	.	.	.	.	.	.	.	.	33
Septêmes	30	.	.	.	.	.	.	.	.	.	.	7	.	4	.	.	.	.	.	.	.	.	.	.	.	.	.	.	41
Aubagne	.	.	.	.	.	.	.	.	.	.	10	.	8	.	.	.	.	.	.	.	.	.	.	.	.	.	.	.	18
Marseille (Obs^{re})	4	0	0	2	.	.	.	.	0	0	6	0	5	1	.	2	.	.	0	.	.	.	.	.	.	.	.	.	21
Cap Croisette	.	.	.	.	3	.	.	.	.	.	2	.	.	17	.	.	.	.	.	.	.	.	.	.	.	.	.	.	22
Phare de Planier	15	.	.	.	.	.	.	.	.	1	2	.	.	10	.	1	.	.	.	.	.	.	.	.	.	.	.	.	29
La Ciotat	.	.	.	1	.	.	.	.	.	1	4	.	7	.	.	.	.	.	.	15	.	.	.	.	.	.	.	.	28
La Seyne	32	.	.	2	.	.	.	.	2	1	4	.	.	19	.	.	.	.	4	8	.	.	.	.	.	.	.	.	72
Cap Sicié	15	.	.	.	4	.	.	.	.	2	.	1	.	21	.	1	.	.	.	3	3	.	.	.	.	.	.	.	50
Toulon	30	.	0	2	.	.	.	.	0	1	2	.	1	.	.	.	.	.	2	1	.	.	.	.	.	.	.	.	39
Hyères	6	.	.	.	.	.	.	.	2	.	4	.	5	1	.	.	.	.	7	.	.	.	.	.	.	.	.	.	26
Draguignan (E. N.)	24	.	.	11	.	.	.	.	2	.	16	.	44	.	.	.	.	.	.	4	.	.	.	.	.	.	.	.	102
Cannes	.	.	5	20	.	.	.	.	.	9	14	.	28	.	.	9	.	.	3	.	.	.	.	.	.	.	.	.	87
Nice (E. N.)	39	.	.	.	5	.	4	.	2	.	32	7	13	8	.	5	.		.	1	.	.	.	.	.	.	.	.	116
Villefranche (phare)	42	.	.	.	.	.	.	.	.	1	3	39	2	14	.	.	1	.	.	.	.	.	.	.	.	.	.	.	102
La Garroupe (phare)	.	.	.	.	47	1	11	.	.	.	2	29	0	23	.	.	.	.	3	.	.	.	.	.	.	.	.	.	116
CORSE.																													
Ile Sanguinaire	20	.	.	.	.	.	.	.	.	.	4	2	.	4	4	.	3	.	1	4	8	.	.	.	.	.	.	.	50

OBSERVATIONS DU MOIS DE MARS 1883.

STATIONS.	1	2	3	4	5	6	7	8	9	10	11	12	13	14	15	16	17	18	19	20	21	22	23	24	25	26	27	28	29	30	31	TOTAL.
VERSANT DE LA MER DU NORD.																																
BASSINS DU RHIN, DE LA MEURTHE ET DE LA MOSELLE.																																
La Schlucht	2	1	.	.	.	1	1	6	3	2	3	.	.	.	.	27	.	.	.	.	.	.	.	.	.	.	1	1	.	.	5	53
Rothau	2	.	.	.	.	10	5	0	0	1	8	1	7	22	7	1	.	.	.	.	.	.	.	.	.	3	8	1	.	2	4	82
Gemaingoutte	1	1	.	.	.	.	10	4	.	.	3	5	0	12	8	12	.	.	.	.	.	.	.	0	.	.	2	9	.	.	2	71
Cornimont	0	2	.	.	.	.	15	4	.	.	1	10	2	17	29	15	3	.	.	.	1	.	.	.	.	.	0	6	.	.	3	109
Moriviller	5	.	.	.	.	.	0	1	0	.	0	0	0	0	5	7	.	.	.	.	.	.	.	.	0	.	5	.	.	.	11	34
Flin	2	.	.	.	.	2	4	.	.	0	.	2	2	.	11	2	.	.	1	.	.	.	.	.	.	.	2	6	.	.	1	35
Blamont	1	.	.	.	.	5	4	.	.	0	2	1	3	12	3	.	.	.	.	.	.	.	.	.	1	1	2	6	.	7	.	46
Bénaménil	2	1	.	.	.	.	3	2	.	.	.	3	.	3	14	5	.	.	1	.	.	.	.	.	.	.	.	9	.	3	.	46
Lunéville	1	.	.	.	.	1	1	0	0	0	2	0	1	12	2	.	.	.	.	.	.	.	.	.	.	.	9	.	.	.	9	40
Moncel-s.-Seille	2	.	.	.	.	7	1	1	.	.	8	.	1	2	18	.	.	.	.	.	.	.	.	.	.	.	4	7	.	1	.	52
Nancy (E. N.)	4	.	.	.	.	0	1	1	.	.	0	3	3	5	25	2	.	.	.	.	.	.	.	.	.	.	.	.	.	.	.	44
Tomblaine (E. A.)	2	2	.	.	.	.	.	1	1	.	.	2	3	.	15	2	.	.	.	.	.	.	.	.	.	.	.	.	.	.	2	29
Bellefontaine	.	5	.	.	.	.	2	.	3	.	.	4	.	7	34	9	.	.	.	.	.	.	.	.	.	.	4	11	0	.	0	80
Bruyères	1	2	.	.	.	.	11	6	.	.	2	7	2	8	29	20	.	.	.	.	.	.	.	0	.	.	4	9	.	.	3	104
Thaon	2	.	.	.	.	.	2	.	.	.	.	.	.	.	8	.	.	.	.	.	.	.	.	.	.	.	.	6	.	.	2	20
Vézelise	3	.	.	.	2	2	1	.	.	.	.	3	1	1	12	2	.	.	.	.	.	.	.	.	.	.	3	4	1	.	6	40
Allain	3	.	.	.	.	.	4	3	1	.	.	9	0	0	15	7	.	.	0	.	0	.	.	.	.	.	.	.	.	.	.	42
Neuves-Maisons	3	.	.	.	.	.	4	2	1	.	0	2	.	2	15	6	.	.	.	.	.	.	.	.	.	.	2	10	1	.	1	49
Toul	.	4	.	.	.	.	3	0	.	.	.	2	.	1	14	9	.	.	.	.	.	.	.	.	.	0	3	11	1	.	1	49
Foug	4	1	.	.	.	0	4	2	0	.	.	2	1	3	19	10	.	.	.	.	.	.	.	.	.	0	4	7	11	.	3	71
Frouard	2	.	.	.	.	1	1	1	.	.	1	0	1	17	2	.	.	.	.	.	.	.	.	.	.	1	10	0	0	4	.	42
Rogéville	4	1	.	.	.	0	1	1	1	.	.	2	.	3	27	13	.	.	.	.	.	.	.	.	0	.	6	6	1	.	2	68
Haudiomont	3	.	.	.	.	0	1	.	.	.	.	1	1	9	11	6	.	.	.	.	.	.	.	.	.	.	4	1	0	.	7	44
Fleury	3	.	.	.	.	2	0	.	.	1	0	0	3	3	16	6	.	.	.	.	.	.	.	.	.	.	.	0	.	.	.	34
Mance	2	.	.	.	.	0	.	.	0	.	.	1	.	0	10	9	.	.	.	.	.	.	.	.	.	.	.	3	.	.	5	32
BASSINS DE LA MEUSE, DE LA CHIERS ET DE LA SAMBRE.																																
Lamarche	.	.	.	.	.	2	2	.	.	.	.	2	.	.	2	2	.	.	.	.	.	.	.	.	.	.	.	.	.	.	2	11
Pouilly	.	3	.	.	.	.	2	1	.	0	.	1	.	1	1	11	.	.	.	.	.	.	.	.	.	.	2	3	.	.	.	25
Clefmont	.	.	.	.	.	0	1	.	.	.	.	1	.	.	5	4	.	.	.	.	.	.	.	.	.	.	1	1	.	.	4	18
Contrexéville	2	.	.	.	.	.	2	1	.	.	.	2	.	4	8	7	.	.	.	.	.	.	.	.	.	.	1	2	.	.	1	30
Aillianville	2	2	.	.	.	0	4	3	.	1	.	5	1	1	36	2	.	.	.	0	1	.	.	.	0	.	2	2	.	.	2	64
Commercy (E.N.)	2	1	.	.	.	1	1	.	.	.	.	.	.	.	19	27	.	.	1	.	.	.	.	.	.	.	.	.	.	15	6	73
Souilly	2	.	.	.	.	4	.	0	1	.	.	0	0	34	11	.	.	.	.	.	.	.	.	.	.	.	5	1	1	.	10	69
Dun	3	.	.	.	.	.	1	1	.	.	.	2	.	14	9	8	.	.	.	.	.	.	.	.	.	.	2	3	3	3	12	61

STATIONS.	1	2	3	4	5	6	7	8	9	10	11	12	13	14	15	16	17	18	19	20	21	22	23	24	25	26	27	28	29	30	31	TOTAL
BASSINS DE LA MEUSE, DE LA CHIERS ET DE LA SAMBRE (suite).																																
Hussigny	.	.	.	.	.	2	1	2	.	.	.	4	13	12	7	5	.	.	.	.	.	.	.	.	.	.	1	.	.	.	.	47
Spincourt	2	.	.	.	.	1	0	.	.	.	.	2	3	3	9	6	.	.	.	.	.	.	.	.	.	.	4	.	.	.	6	36
Damvillers	.	.	.	.	.	1	1	1	.	.	.	2	2	5	8	4	.	.	.	.	.	.	.	.	.	.	24	.	.	.	7	55
Margut	.	.	.	.	.	.	.	5	2	.	.	.	.	.	3	7	.	.	.	.	.	.	.	.	.	.	.	.	.	.	.	17
Tannay	2	.	.	.	.	0	1	0	.	.	0	.	18	.	4	3	.	.	.	.	.	.	.	.	.	0	1	0	.	.	3	32
Bairon	3	.	.	.	.	.	.	.	.	.	.	2	.	2	2	3	.	.	.	.	.	.	.	.	.	.	.	.	.	.	.	12
Saint-Aignan	3	.	.	.	.	0	2	1	0	.	.	3	0	16	1	6	.	.	.	.	.	.	.	.	.	1	0	0	.	.	4	38
Sedan	2	.	.	.	.	.	0	0	.	.	.	3	2	2	1	3	.	.	.	.	.	.	.	.	.	1	1	.	.	.	3	19
Launois	1	.	.	.	.	5	3	3	2	.	.	4	1	4	3	4	.	.	.	.	1	.	.	.	.	2	0	0	2	1	4	41
Gespunsart	3	.	.	.	.	1	2	.	0	.	.	7	4	8	3	3	.	.	.	.	.	.	.	.	.	2	0	.	.	.	5	38
Haybes	2	.	.	.	.	5	2	1	.	.	1	.	1	5	.	.	.	.	.	.	.	.	.	.	.	.	.	.	.	2	.	19
Avesnes	.	.	.	.	0	4	2	2	.	.	3	2	5	1	.	.	.	.	.	.	.	.	.	0	1	1	3	2	.	4	.	30
BASSINS DE L'ESCAUT, DE LA LYS, DE L'YSER ET DE L'AA.																																
Gommegnies	.	.	.	.	.	6	6	2	1	.	4	.	6	.	.	.	.	.	.	.	.	.	.	.	2	.	.	.	.	2	.	29
Havrincourt	.	.	.	.	.	7	7	1	.	5	0	2	0	2	.	.	.	.	.	.	.	.	.	.	.	0	1	.	.	.	2	29
Cambrai	3	.	.	.	.	1	4	7	0	.	0	3	2	4	.	.	.	.	4	.	1	.	.	.	.	.	1	.	.	.	3	34
Anzin	.	.	.	.	.	0	.	.	.	.	.	1	2	2	3	6	5	.	.	.	.	.	.	.	.	.	.	0	.	.	5	25
Arras (C. M.)	.	.	.	.	0	14	15	.	.	.	2	5	3	0	.	.	1	4	.	.	.	.	.	.	.	.	2	.	.	0	.	46
Hamblain-les-Prés	.	.	.	.	.	4	6	.	.	4	2	.	.	.	.	.	.	1	.	.	.	.	.	.	.	.	.	.	.	4	.	21
Douai (Obs.)	4	0	.	.	.	0	10	11	.	.	0	6	.	3	.	.	.	2	5	.	.	0	.	.	.	0	1	0	.	.	0	42
Lille	4	.	.	.	.	7	9	3	0	0	2	5	0	4	.	0	1	.	3	.	0	.	.	0	.	2	4	0	.	1	.	45
Allouagne	.	.	.	.	.	.	.	.	.	.	0	1	3	.	.	0	14	6	1	.	.	.	.	.	.	4	0	.	.	.	.	30
Laventie	0	.	.	.	0	9	16	0	.	0	6	3	4	.	.	1	10	4	0	.	.	.	.	0	2	1	0	.	.	1	.	57
Nordpeene	8	.	.	.	.	.	19	5	.	.	1	4	3	4	.	.	.	3	4	2	.	.	.	.	1	1	2	1	.	.	1	59
Godewaerswelde	.	.	.	.	3	4	5	.	.	.	3	.	4	.	.	2	0	.	0	.	.	.	.	.	1	3	0	.	.	0	.	26
Dunkerque (C. M.)	1	.	.	.	.	1	10	2	0	.	1	2	1	3	.	.	.	1	3	2	.	.	.	.	2	0	13	1	.	.	1	44
Dohem	.	.	.	.	.	5	1	1	.	.	.	1	.	1	.	.	.	.	.	.	.	.	.	.	.	.	8	.	.	.	.	17
Oye	0	.	.	.	.	1	1	0	.	1	1	1	3	.	.	.	3	5	.	.	.	.	1	1	2	2	.	1	1	.	.	24
Calais (C. M.)	.	.	.	.	.	3	.	.	.	.	.	.	22	.	.	.	.	4	4	.	.	.	.	0	.	1	8	.	.	1	.	43

VERSANT DE LA MANCHE.

STATIONS.	1	2	3	4	5	6	7	8	9	10	11	12	13	14	15	16	17	18	19	20	21	22	23	24	25	26	27	28	29	30	31	TOTAL
BASSINS DE LA CANCHE, DE LA SOMME, DE LA BÉTHUNE, ETC.																																
Cap Gris-Nez	.	.	.	.	.	.	12	5	.	1	.	.	.	2	.	.	.	.	3	3	.	.	.	.	.	.	.	1	.	.	1	28
Samer	6	.	.	.	.	3	8	.	.	.	.	.	8	.	.	5	5	2	3	.	.	.	.	.	.	3	.	.	.	3	.	47
Boulogne	5	.	.	.	.	.	2	3	3	.	.	.	.	3	.	.	1	1	4	3	.	.	.	.	.	.	.	1	1	.	.	27
Valhuon	.	.	.	.	.	10	8	0	.	.	3	3	6	.	.	2	3	5	1	.	0	.	.	.	3	2	1	0	.	1	.	49
Hucqueliers	.	.	.	.	.	4	21	0	.	.	8	.	9	.	.	1	.	12	.	.	1	.	.	0	1	.	7	.	.	3	.	67
Erquières	3	.	.	.	.	6	9	.	.	.	2	8	7	.	5	1	2	4	4	.	.	.	.	.	2	1	1	.	.	2	.	58
Saint-Riquier	6	.	.	.	.	.	6	10	.	.	0	1	2	1	1	1	0	.	3	0	2	.	.	.	.	3	1	2	2	.	1	42
Abbeville	6	.	.	.	.	.	6	8	.	.	.	.	1	2	1	0	1	1	2	3	1	.	.	.	.	2	1	2	2	.	2	41
St-Valery-s.-Somme	5	.	.	.	.	.	1	4	.	.	.	.	.	1	.	.	.	.	2	1	0	.	.	.	.	1	0	.	.	.	1	16
Aumale	5	.	.	.	.	6	10	.	2	.	.	4	.	3	4	.	3	.	6	.	.	.	.	.	.	3	1	4	.	6	.	57
Eu	9	.	.	.	.	.	2	.	.	.	.	.	.	6	2	.	4	2	5	1	.	.	.	.	1	4	1	2	.	5	.	44
Londinières	9	.	.	.	.	.	2	2	.	.	1	.	.	5	5	.	.	.	6	1	.	.	.	.	.	3	1	3	.	5	.	43

STATIONS.	1	2	3	4	5	6	7	8	9	10	11	12	13	14	15	16	17	18	19	20	21	22	23	24	25	26	27	28	29	30	31	TOTAL.
BASSINS DE LA CANCHE, DE LA SOMME, DE LA BÉTHUNE, ETC. (suite).																																
Dieppe	6	.	.	.	.	.	.	0	.	.	.	.	1	4	2	.	1	1	4	2	.	.	.	.	.	1	.	1	.	1	.	24
Bosc-le-Hard	6	.	.	.	.	2	2	3	.	.	.	3	.	7	6	.	1	.	4	.	.	.	.	.	.	1	0	3	.	5	0	43
Longueville	3	.	.	.	.	.	4	.	.	.	.	7	.	.	2	0	.	.	.	1	0	.	.	.	.	4	.	0	.	2	.	24
St-Valery-en-Caux	5	.	.	.	.	0	.	1	.	.	4	0	.	8	5	.	4	3	3	3	.	.	.	.	1	1	2	3	.	2	.	45
Goderville	9	.	.	.	.	.	.	2	.	.	4	.	.	13	13	0	2	11	1	6	.	.	.	.	2	1	1	.	.	4	.	69
Fécamp (ville)	13	.	.	.	.	.	.	2	1	.	6	.	.	21	7	.	12	10	.	16	.	.	.	.	3	4	2	3	.	4	.	105
BASSIN DE LA SEINE.																																
Bassin de l'Yonne.																																
Haut-Folin	.	.	.	.	.	.	.	.	40	.	.	.	.	43	.	.	.	.	14	.	.	.	.	6	.	.	.	7	.	.	2	112
Bas-Folin	.	.	.	.	.	.	9	5	5	.	6	7	18	23	.	22	.	.	.	.	.	.	.	3	.	.	5	3	.	.	.	106
Pommoy	.	.	.	.	.	6	.	.	.	.	.	.	.	.	9	.	.	.	.	.	.	.	4	.	.	.	.	.	.	3	5	27
Les Settons	1	.	.	.	.	.	12	3	.	2	3	13	.	5	.	13	.	.	.	.	.	.	.	4	.	.	4	2	.	.	3	65
Château-Chinon	.	1	.	.	.	.	12	3	.	0	2	8	1	3	2	2	.	.	.	2	.	.	.	3	.	.	2	3	.	.	2	46
Ouroux	.	.	.	.	.	.	9	3	.	.	.	.	8	2	.	4	.	.	.	4	.	.	.	.	3	.	.	1	.	.	.	34
Saulieu	2		.	.	.	.	12	6	1	2	.	10	.	2	9	.	.	.	.	.	.	.	4	.	.	2	3	0	.	.	2	55
Vitteaux	1	.	.	.	.	.	7	8	1	.	2	8	.	1	1	8	.	.	1	1	.	.	.	1	.	.	4	1	.	0	0	45
Montbard	.	.	.	.	.	7	2	.	.	.	6	.	.	.	13	.	.	.	.	.	.	.	.	.	.	2	3	.	.	1	.	34
Cervon	1	0	.	.	.	2	4	3	.	.	.	3	.	1	.	8	.	.	.	4	.	.	.	6	.	.	1	2	.	.	1	36
Varzy (E. N.)	1	.	.	.	.	.	2	.	0	.	.	3	0	0	4	7	.	.	2	1	.	.	.	.	.	.	5	.	.	1	2	28
Clamecy (P. C.)	0	.	.	.	.	1	1	0	0	.	.	3	.	0	3	5	.	.	2	0	.	.	.	1	.	.	6	.	.	.	3	25
Vézelay (P. C.)	0	.	.	.	.	.	.	2	3	.	.	2	.	0	.	1	.	.	.	9	.	.	.	8	.	.	6	3	.	.	.	35
Avallon	1	.	.	.	.	1	5	3	0	.	.	4	.	.	.	10	.	.	.	2	.	.	.	1	.	.	1	4	.	.	2	33
Courson	0	.		.	.	2	2	1	4	1	2	.	2	.	9	.	.	7	.	.	.	.	.	.	.	4	.	.	.	3	2	38
Massangis	1	.	.	.		14	1	1	0	.	6	0	.	.	6	.	.	.	2	.	.	.	.	.	.	1	1	.	.	1	7	40
Ravières	.	.	.	.	.	.	4	3	2	.	3	0	1	4	5	.	.	.	.	.	.	.	.	.	.	.	0	.	.	.	1	24
Tonnerre (P. C.)	2	.	.	.	.	.	5	.	.	.	.	4	.	.	5	9	.	.	.	.	.	.	.	.	.	.	8	.	.	.	4	37
Vosnon	.	.	.	.	4	.	.	7	.	.	3	1	.	.	4	.	.	1	2	2	.	.	.	.	.	.	1	.	.	2	.	29
Bernon	.	.	3	2	.	.	.	.	.	2	6	2	1	.	.	.	.	.	.	.	.	.	.	.	4	5	3	.	.	.	.	28
Chaserey	0	2	.	.	.	.	3	1	1	0	.	2	.	1	4	6	.	.	.	0	.	.	.	.	.	.	.	6	.	.	7	34
Chessy	.	1	.	.	.	.	3	0	.	1	.	2	.	.	10	5	.	.	.	.	.	.	.	.	.	.	3	4	.	.	4	33
Auxerre (C. M.)	1	.	.	.	.	1	1	0	.	.	4	.	.	2	3	.	.	.	5	.	.	.	.	.	.	2	4	.	.	4	1	28
Laroche	1	.	.	.	.	.	1	2	.	.	.	.	2	.	1	9	2	.	0	2	.	.	.	.	.	.	0	5	.	.	4	29
Joigny (P. C.)	.	.	.	.	.	.	2	.	4	.	.	4	.	.	4	2	.	.	.	3	.	.	.	.	.	.	.	5	.	.	2	26
St Julien du Sault	2	.	.	.	.	1	1	2	.	.	3	.	0	12	6	.	.	0	2	.	.	.	.	.	.	2	2	.	.	4	2	40
Messon	2	.	.	.	.	3	3	.	.	.	2	.	.	.	7	.	.	.	.	.	.	.	.	.	.	.	.	.	.	.	4	21
Villemaur	.	2	.	.	.	.	.	.	.	.	.	3	.	.	27	2	.	.	.	.	.	.	.	.	.	.	6	1	.	5	.	47
Villeneuve-l'Arch	3	.	.	.	.	.	2	1	.	.	2	0	.	24	2	.	.	.	,	.	.	.	.	.	.	3	7	.	.	.	8	52
Sens	3	.	.	.	.	1	.	0	.	.	3	.	.	24	4	.	.	.	.	.	.	.	.	.	.	6	5	.	.	3	5	53
Bassin de la Seine supérieure.																																
Chanceaux	2	.	.	.	.	9	5	.	1	.	4	1	2	.	14	.	.	.	.	1	.	.	1	.	.	.	4	.	.	3	1	50
Beneuvre	1	1	.	.	.	0	8	2	0	0	0	3	0	1	0	1	.	.	.	0	.	.	.	1	.	.	.	3	.	.	1	23
Vivey	1	.	.	.	.	.	8	2	1	0	.	4	0	3	1	6	.	.	.	.	1	.	.	.	.	.	3	.		.	.	30
Châtillon-s.-Seine	.	4	.	.	.	.	9	1	.	.	1	2	.	2	1	13	.	.	.	.	.	.	.	.	.	.	.	7	.	.	2	45
Laignes	3	.	.	.	.	1	5	0	.	.	1	5	1	1	9	5	.	.	.	.	.	.	.	.	.	2	6	.	.	2	3	44
Fontette	0	3	.	.	.	.	4	6	0	0	.	3	0	.	4	11	.	.	.	.	.	.	.	.	.	.	1	5	.	.	4	42

STATIONS	1	2	3	4	5	6	7	8	9	10	11	12	13	14	15	16	17	18	19	20	21	22	23	24	25	26	27	28	29	30	31	TOTAL.
Bassin de la Seine supérieure (suite).																																
Bar-s.-S. (Saillard).	1	3	.	.	.	.	7	2	1	1	.	2	.	0	17	7	.	.	.	.	.	.	.	.	.	.	.	9	.	.	4	54
Arc-en-Barrois....	.	.	.	.	.	11	14	10	1	.	.	10	.	.	.	18	.	.	.	.	.	.	.	.	.	2	.	.	.	.	.	66
Bergères.....	.	3	.	.	.	.	.	.	.	.	11	.	.	.	26	.	.	.	.	.	.	.	.	.	.	.	.	.	.	.	12	52
Épothémont.....	.	.	.	.	.	1	3	2	.	.	.	1	.	9	16	.	.	.	.	.	.	.	.	.	.	.	5	.	.	.	2	39
Ceffonds.....	1	1	.	.	.	.	3	1	1	.	.	0	.	0	26	1	.	.	.	.	.	.	.	.	.	.	1	12	.	.	2	49
Verricourt.....	3	.	.	.	.	.	4	2	1	.	.	1	.	5	22	3	.	.	.	.	.	.	.	.	.	.	7	.	.	.	3	51
Sézanne.....	0	0	.	.	.	.	.	.	.	.	0	0	0	1	15	8	.	.	1	.	.	.	.	.	.	.	6	.	1	.	2	34
Montiéramey.....	2	2	.	.	.	.	6	1	1	.	.	7	.	0	17	5	.	.	.	.	.	.	.	.	.	.	2	5	.	.	.	48
Troyes (E. N.)....	2	.	.	.	.	1	3	2	.	.	.	0	.	6	13	.	.	.	.	.	.	.	.	.	.	2	5	.	.	.	5	39
Barberey.....	1	2	.	.	.	.	2	.	.	.	.	2	.	.	14	3	.	.	.	.	.	.	.	.	.	.	.	3	.	.	3	30
Fay.....	1	3	.	.	.	.	1	.	.	.	.	1	.	.	22	5	.	.	.	1	.	.	.	.	.	.	10	2	.	.	2	48
Origny-le-Sec.....	2	1	.	.	.	.	1	0	.	.	.	1	.	.	29	5	.	.	0	.	.	.	.	.	.	.	10	4	.	.	.	54
Soligny.....	.	3	.	.	.	.	.	.	.	.	.	.	.	.	30	8	.	.	.	.	.	.	.	.	.	.	.	6	.	.	2	49
St-Maurice-aux-R.H	2	.	.	.	.	1	1	.	.	.	1	1	.	28	4	.	.	.	1	.	.	.	.	.	.	6	3	.	.	2	7	57
Provins.....	0	1	.	.	.	.	1	0	.	.	.	1	.	3	12	7	.	.	1	1	0	.	.	.	.	0	4	2	.	.	1	33
Bray-sur-Seine ...	1	3	.	.	.	.	1	.	.	.	.	1	.	.	25	9	.	.	.	1	.	.	.	.	.	.	.	.	.	14	.	53
Bassin de la Seine, entre Montereau et le confluent de l'Oise.																																
Courbeton.....	.	4	.	.	.	.	.	2	.	.	.	3	.	.	27	6	.	.	.	.	.	.	.	.	.	.	7	.	.	.	4	53
Fontainebleau. ...	0	4	.	.	.	0	3	0	0	.	.	3	0	.	23	5	.	.	1	0	.	.	.	.	.	.	7	1	1	.	4	52
Samois.....	2	.	.	.	.	.	0	.	0	0	0	0	.	21	.	.	.	.	.	.	.	.	.	.	.	.	6	.	.	.	4	33
Melun (P. C.).....	0	3	.	.	.	.	3	1	1	.	.	0	1	0	14	6	.	.	2	0	0	.	.	.	0	.	5	5	0	.	5	47
Évry.....	.	.	.	.	.	2	1	1	.	.	.	2	.	1	2	.	.	.	.	.	.	.	.	.	.	2	1	0	.	0	.	12
Paris (Passy).....	2	1	.	.	.	.	1	3	.	.	.	1	1	2	11	4	.	.	8	1	1	.	.	.	.	.	1	.	.	.	.	37
Le Perrey.....	5	.	.	.	.	.	1	3	1	.	.	0	.	.	15	.	.	.	12	0	.	.	.	.	.	.	1	.	.	.	1	39
Trappes.....	4	.	.	.	.	0	2	3	1	.	.	0	1	2	13	1	.	.	14	0	.	.	.	.	.	1	0	.	.	0	1	43
Satory.....	4	.	.	.	.	0	4	4	2	.	.	1	.	1	13	0	.	.	13	0	.	.	.	.	.	1	1	.	.	0	0	46
Versailles (Bérigny)	4	.	.	.	.	0	1	2	0	.	0	1	.	1	10	.	0	0	12	.	.	.	.	.	.	0	1	.	.	0	0	35
Marly-le-Roi.....	4	.	.	.	.	0	3	2	0	.	0	2	0	5	18	.	.	0	15	0	.	.	.	.	.	2	1	.	.	0	1	54
Bassin de la Marne.																																
Langres (plau)	1	.	.	.	.	.	4	1	3	.	.	4	.	4	3	5	.	.	.	.	.	.	.	.	.	.	.	4	.	.	.	29
Marac.....	.	1	.	.	.	.	5	3	.	.	0	4	0	3	3	11	.	.	.	.	1	.	.	0	.	.	4	.	.	.	3	38
Chaumont (E. N.) .	2	.	.	.	.	2	2	.	.	.	.	1	.	2	12	2	.	.	.	.	0	.	.	.	.	.	4	2	.	1	1	31
Colombey.....	2	1	.	.	.	1	3	1	.	.	.	3	0	1	26	5	.	.	.	.	.	.	.	.	.	.	2	5	.	.	5	55
Andelot.....	1	1	.	.	.	1	3	1	.	.	.	1	0	1	17	10	.	.	.	.	.	.	.	.	.	.	3	6	.	.	4	48
Joinville.....	1	1	.	.	.	.	3	1	1	.	.	3	.	.	19	3	.	.	.	.	.	.	.	.	.	.	1	7	.	.	6	45
Vassy.....	2	1	.	.	.	1	1	1	0	.	.	1	0	0	25	6	.	.	.	.	.	.	.	.	0	.	3	7	.	.	8	57
St-Dizier (la Neuv.).	6	.	.	.	.	2	1	1	.	.	1	.	.	13	21	.	.	.	.	.	.	.	.	.	.	3	5	1	.	4	5	63
Bar-le-Duc	2	.	.	.	.	1	.	.	.	.	.	0	8	11	21	3	.	.	1	1	.	.	.	.	2	2	4	.	.	.	17	73
Sermaize.....	2	1	.	.	.	1	1	2	0	.	.	3	.	1	26	16	.	.	.	.	.	.	.	.	.	.	4	7	.	.	9	74
Vitry-le-François. .	4	.	.	.	.	5	3	3	.	.	2	.	.	15	22	.	.	.	.	.	.	.	.	.	.	.	12	.	.	3	5	74
Moivre.....	3	1	.	.	.	2	4	1	1	.	1	.	.	2	12	10	.	.	.	.	.	.	.	.	.	.	.	.	.	.	.	37
Châlons (P. C.) ...	3	.	.	.	.	.	1	1	.	.	.	1	.	3	13	6	.	.	.	.	.	.	.	.	.	.	3	1	.	.	2	34
Sommesous.....	2	.	.	.	.	6	3	1	.	.	1	3	.	4	18	.	.	.	.	1	0	.	.	.	.	3	13	.	.	2	4	61
Pierry.....	2	1	.	.	.	0	2	2	1	.	.	2	0	1	8	7	.	.	.	.	.	.	.	.	.	.	2	2	.	.	3	33
Montmirail.....	2	.	.	.	.	.	.	1	1	.	.	3	.	4	21	.	.	.	1	.	.	.	.	.	.	.	.	0	.	1	.	34
La Ferté-s.-Jouarre.	3	.	.	.	.	.	2	2	1	.	.	1	.	3	16	7	.	.	.	.	.	.	.	.	.	.	.	3	.	.	.	38
Meaux.....	1	.	.	.	.	.	2	3	1	.	.	1	.	3	16	7	.	.	1	.	.	.	.	.	.	.	1	.	.	.	1	37

STATIONS.	1	2	3	4	5	6	7	8	9	10	11	12	13	14	15	16	17	18	19	20	21	22	23	24	25	26	27	28	29	30	31	TOTAL.
Bassin de la Marne (suite).																																
Touquin	.	.	.	.	.	.	1	.	.	.	.	1	4	.	6	13	.	.	.	2	1	.	.	.	.	1	2	1	.	.	2	33
La Ferté-Gaucher	0	1	.	.	.	.	2	0	1	.	.	1	0	1	12	8	.	.	1	.	.	.	.	.	.	.	4	2	.	.	.	32
Coulommiers	1	.	.	.	.	5	2	5	.	.	2	3	5	6	1	.	.	.	.	.	.	.	.	.	.	3	4	2	.	.	.	39
Parc St-Maur (Obsre)	3	.	.	.	.	.	2	3	.	.	1	0	.	3	13	.	.	1	2	.	.	.	.	.	.	.	2	.	.	0	.	29
Bassin de l'Aisne.																																
St-Mard-s.-le-Mont.	1	.	.	.	.	3	2	.	.	.	1	.	.	26	10	.	.	.	.	.	.	.	.	.	.	5	3	.	.	8	6	65
Côte de Crèvecœur	2	.	.	.	.	1	1	1	.	.	.	2	.	2	5	.	.	.	.	.	.	.	.	.	.	1	1	.	1	.	1	18
Ste-Menehould (P.C.)	.	.	.	.	0	3	1	0	.	.	1	.	2	13	14	.	.	.	.	.	.	.	.	0	.	1	1	2	.	4	1	44
Côte de Biesmes	1	.	.	.	1	2	2	2	.	6	6	.	2	13	5	.	.	.	.	.	.	.	.	.	.	5	1	.	.	4	1	50
Grandpré	0	.	.	.	.	1	0	0	.	.	1	0	.	10	7	.	.	.	.	.	.	.	.	.	0	1	0	0	.	1	.	22
Vouziers	4	.	.	.	.	2	2	1	.	.	.	1	.	2	3	1	.	.	.	.	.	.	.	.	.	2	2	.	.	.	.	20
Remaucourt	.	.	.	.	.	1	3	1	.	.	.	1	.	1	1	3	.	.	.	.	.	.	.	.	.	1	1	1	.	.	2	16
Nanteuil	.	.	.	.	.	3	3	.	.	.	.	2	2	2	7	4	.	.	.	.	.	.	.	.	.	.	.	.	.	.	.	22
Berry-au-Bac	.	.	.	.	.	.	4	1	.	.	.	1	0	0	4	8	.	.	.	.	.	.	.	.	.	.	2	4	1	.	1	27
Courtisols	1	1	.	.	.	.	2	.	.	.	.	.	.	.	8	23	.	10	.	.	.	.	.	.	.	.	.	6	2	.	4	57
Suippes	2	.	.	.	.	.	4	3	1	.	.	3	.	3	6	10	.	.	.	.	.	.	.	.	.	.	4	.	1	.	2	39
Reims (P.C.)	0	.	.	.	.	0	2	.	.	.	.	1	4	9	.	.	.	.	.	.	.	.	.	.	.	.	2	.	.	.	1	19
Jonchery-s.-Vesle	1	1	.	.	.	.	1	.	0	.	.	1	0	0	9	6	.	.	.	.	.	.	.	.	.	.	4	1	2	.	1	27
Fismes	1	.	.	.	.	0	2	0	0	.	.	1	.	4	12	6	.	.	.	.	.	.	.	.	.	.	.	4	3	.	1	34
Vauxrot (Soissons)	2	.	.	.	.	.	6	7	7	.	.	1	.	10	4	6	.	.	2	.	.	.	.	.	.	.	1	.	3	.	1	50
Bassin de l'Oise.																																
Hirson	2	.	.	.	.	.	4	1	1	.	.	1	.	5	.	.	.	.	.	.	.	.	.	.	.	.	3	1	1	.	3	22
Dizy-le-Gros	2	.	.	.	.	5	1	.	.	.	2	1	2	4	7	.	.	.	.	.	.	.	.	.	1	2	.	1	.	2	.	28
Montcornet	.	.	.	.	5	.	3	.	.	.	.	4	.	.	.	.	9	.	.	.	.	.	.	.	.	.	.	.	.	.	6	27
Laon (P. C.)	.	.	.	.	0	2	3	1	.	.	3	1	.	12	5	.	.	.	.	.	.	.	.	.	1	1	6	.	.	.	.	35
Fourdrain	2	.	1	.	.	1	3	1	1	.	.	1	1	1	8	9	.	.	2	.	.	.	.	.	.	.	3	5	2	.	2	43
Compiègne	1	.	.	.	.	.	3	5	.	.	.	2	.	1	1	9	.	.	2	.	.	.	.	.	.	.	1	.	.	.	.	25
Maignelay	2	.	.	.	.	.	1	2	0	.	0	1	0	1	1	2	.	.	3	.	.	.	.	.	.	.	.	.	.	0	1	14
Grandvilliers	.	5	.	.	.	.	.	.	.	.	.	.	.	.	.	.	.	.	.	27	.	.	.	.	.	.	.	.	.	.	7	39
Beauvais (E. N.)	3	0	.	.	.	.	0	3	.	.	0	1	1	1	6	4	1	.	6	1	.	.	.	.	.	1	1	.	.	.	1	31
Noailles	4	.	.	.	.	.	0	4	.	.	.	2	1	1	10	9	.	.	8	.	.	.	.	.	.	.	2	.	.	.	5	46
Plessis-Belleville	1	1	.	.	.	0	3	3	0	.	.	1	0	2	20	7	.	0	1	1	0	.	.	.	.	.	.	.	.	1	1	42
Senlis	1	.	.	.	.	1	0	10	0	.	.	1	.	2	1	16	.	.	4	1	.	.	.	.	.	.	2	0	.	.	1	40
Neuilly-en-Thelle	.	.	.	.	.	.	.	2	2	2	2	3	8	8	9	.	6	.	2	.	.	.	.	.	.	.	.	.	.	.	4	48
Pontoise	1	.	.	.	.	0	2	2	0	.	0	0	2	6	20	.	.	.	12	.	.	.	.	.	.	1	.	.	.	.	2	50
Bassin du Loing.																																
Moutiers	.	.	.	.	.	.	.	.	.	.	.	.	.	.	1	5	.	.	2	.	.	.	.	.	.	.	3	.	.	.	3	14
Toucy (P. C.)	.	.	.	.	.	.	.	.	4	.	.	.	.	.	.	6	.	.	.	.	.	.	.	.	.	.	.	.	.	.	.	11
Rogny (P. C.)	1	0	.	.	.	.	.	.	.	.	.	.	.	.	3	1	.	.	3	.	.	.	.	.	.	.	3	.	.	.	0	11
Courpalet	.	4	.	.	.	1	1	6	.	.	.	.	.	.	6	.	.	.	0	.	.	.	.	.	.	.	3	2	.	.	.	23
Charny	1	.	.	.	.	0	2	1	.	.	4	.	.	8	5	.	.	1	1	.	.	.	.	.	.	.	3	3	.	2	2	33
Châteaurenard	3	.	.	.	.	.	5	.	.	.	.	.	.	.	.	15	.	.	.	.	.	.	.	.	.	.	.	.	.	.	10	33
Savigny	4	.	.	.	.	1	1	1	0	0	3	0	.	16	7	.	.	1	.	.	.	.	.	.	.	5	5	.	.	2	3	50

STATIONS.	1	2	3	4	5	6	7	8	9	10	11	12	13	14	15	16	17	18	19	20	21	22	23	24	25	26	27	28	29	30	31	TOTAL.
Bassin du Loing (suite).																																
Nemours	7	.	.	.	.	.	.	.	4	.	6	2	.	4	9	.	.	.	0	.	.	.	.	.	.	7	6	.	.	9	.	54
Souppes	.	5	.	.	.	.	1	.	1	.	.	2	0	.	19	.	.	.	10	.	.	.	.	.	.	7	.	.	.	.	.	45
Région de la Beauce et bassin de l'Eure.																																
Neuville-aux-Bois	7	.	.	.	.	.	.	2	1	.	2	.	.	1	0	.	.	24	.	.	.	.	.	.	.	.	.	.	6	.	10	53
Malesherbes	5	.	.	.	.	.	4	2	.	.	.	.	1	.	24	.	.	.	5	.	.	.	.	.	.	.	7	.	.	.	10	58
Étampes	4	.	.	.	.	.	2	1	.	.	.	1	.	2	17	.	.	.	10	.	.	.	.	.	.	.	4	2	.	.	3	46
Dourdan	4	2	.	.	.	.	1	2	1	.	1	0	0	0	13	2	.	.	14	.	.	.	.	.	.	.	4	1	.	.	2	47
La Loupe	1	4	.	.	.	.	2	2	1	.	.	1	3	.	23	3	.	.	6	5	1	.	.	.	.	.	2	0	.	.	5	60
Courville	.	5	.	.	.	.	0	1	0	0	.	.	0	.	13	5	.	.	9	.	.	.	.	.	.	.	3	1	.	.	1	38
Nogent-le-Roi	.	.	.	.	.	.	1	4	1	.	.	.	1	0	7	2	0	.	10	1	.	.	.	.	.	0	1	1	.	.	2	31
Rambouillet	.	2	.	.	.	.	.	9	1	.	.	1	1	.	11	2	.	.	12	.	.	.	.	.	.	.	1	.	.	.	.	40
Ft de Bonsmoulins	.	3	.	.	.	.	1	1	.	.	.	2	.	3	19	7	.	.	3	12	2	.	.	.	.	.	6	1	.	.	6	66
Forêt du Perche	.	4	.	.	.	.	1	3	1	.	.	1	1	2	12	8	.	.	5	12	.	.	.	.	.	.	2	2	.	.	4	58
La Ferté-Vidame	5	.	.	.	.	1	1	2	.	.	0	1	3	17	5	.	.	5	8	.	.	.	.	.	.	4	1	.	.	3	.	58
Brézolles	.	5	.	.	.	.	1	2	1	0	3	2	6	1	1	5	.	.	6	3	.	.	.	.	.	.	3	.	.	.	1	39
Anet	2	1	.	.	.	.	3	4	1	.	.	0	2	1	13	4	.	.	10	.	.	.	.	.	.	.	0	.	.	.	2	42
Saint-André	.	2	.	.	.	.	.	.	.	.	.	.	.	.	14	4	.	.	7	1	1	.	.	.	.	.	.	.	.	.	6	35
Conches	0	2	.	.	.	.	1	2	0	0	.	0	1	2	3	10	.	.	4	3	.	.	.	.	.	.	0	0	0	2	.	32
Bassin de la Seine inférieure, au-dessous du confluent de l'Oise.																																
Laigle	.	4	.	.	.	.	1	2	1	.	.	1	1	7	19	3	.	.	4	10	.	.	.	.	.	.	3	1	.	.	4	61
Rugles	.	4	.	.	.	.	0	2	1	.	.	2	1	3	14	6	.	.	4	8	1	.	.	.	.	.	1	.		.	4	51
Montreuil	.	.	.	.	.	.	.	6	.	.	.	1	1	.	4	.	.	.	28	14	1	.	.	.	.	.	.	.	.	.	.	55
Beaumesnil	4	.	.	.	.	.	0	.	3	.	.	.	.	6	.	.	.	.	.	15	.	.	.	.	.	.	.	.	.	.	.	28
Bernay	4	1	.	.	.	.	0	0	.	.	.	3	.	5	10	0	.	.	.	12	1	.	.	.	.	2	.	0	0	.	7	45
Beaumont-le-R	1	.	.	.	.	.	.	3	.	.	1	2	1	4	11	.	.	.	9	.	.	.	.	.	.	.	.	.	.	5	.	36
Neubourg	4	.	.	.	.	.	.	4	.	.	.	.	3	.	13	.	.	.	.	10	.	.	.	.	.	.	.	.	.	.	.	34
Lieurey	6	0	.	.	.	.	0	.	1	.	.	1	.	4	13	3	1	.	2	12	.	.	.	.	.	2	5	.	.	.	4	54
Gournay	.	.	.	.	.	4	7	2	.	.	2	2	.	6	4	.	.	.	3	.	.	.	.	.	.	2	1	1	.	1	.	35
Forges	.	.	.	.	.	.	2	6	5	.	.	3	7	4	3	3	4	.	4	8	3	.	.	4	3	2	.	.	.	3	.	64
Buchy	6	.	.	.	.	1	1	5	.	.	0	3	.	6	8	1	.	.	6	1	.	.	.	.	.	1	1	2	.	1	1	44
Saint-Marcel	2	.	.	.	.	.	1	1	1	.	.	1	1	1	19	9	.	.	10	.	.	.	.	.	.	.	.	1	.	.	5	52
Elbeuf	6	.	.	.	.	.	0	.	.	.	.	0	1	5	9	1	.	.	2	2	.	.	.	.	.	1	1	1	.	1	2	32
Rouen (île Lacroix)	6	.	.	.	.	1	1	2	.	.	.	2	0	11	9	.	.	.	3	2	.	.	.	.	.	1	.	1	.	0	2	41
Yvetot	11	.	.	.	.	.	.	1	.	.	.	0	.	10	11	.	0	0	3	1	.	.	.	.	.	1	1	1	.	4	0	45
La Hève	5	7	.	.	.	.	.	.	.	.	.	.	.	5	18	.	.	8	7	8	.	.	.	.	.	.	.	.	.	.	.	58
Honfleur	10	.	.	.	.	.	.	.	.	.	1	.	.	10	13	.	1	7	2	14	.	.	.	.	.	2	.	.	.	6	.	66
BASSINS ENTRE LA SEINE ET LA POINTE DE BRETAGNE.																																
Bassins de la Touque, de la Dive, de l'Orne, de la Vire et de la Douve.																																
Gacé	4	2	.	.	.	.	1	6	0	0	.	1	0	1	17	5	.	.	1	11	1	.	.	.	.	.	7	1	.	.	3	61
Saint-Germain	1	4	.	.	.	.	0	2	.	.	.	.	2	6	10	2	.	.	1	13	1	.	.	.	.	.	2	1	.	.	8	53
Lisieux	8	.	.	.	.	.	.	2	.	.	2	1	.	15	13	.	1	1	2	14	2	.	.	.	.	2	4	3	.	4	2	75
Pont-l'Évêque	5	.	.	.	.	.	.	1	.		1	.	.	8	11	.	.	2	3	6	.	.	.	.	.	1	2	.	.	1	.	41

STATIONS.	1	2	3	4	5	6	7	8	9	10	11	12	13	14	15	16	17	18	19	20	21	22	23	24	25	26	27	28	29	30	31	TOTAL.
Bassins de la Touque, de la Dive, de l'Orne, de la Vire et de la Douve (suite).																																
Trouville	8	.	.	.	.	.	1	2	.	.	2	.	.	7	5	.	1	6	1	6	1	.	.	.	.	.	3	1	.	4	.	48
Sées	.	5	.	.	.	.	7	9	1	.	.	2	1	3	8	2	.	.	0	16	1	.	.	.	.	.	.	6	.	.	4	65
Argentan	2	0	.	.	.	.	1	4	.	3	2	4	2	2	4	1	.	.	.	28	.	.	.	.	.	.	2	2	.	.	5	63
Flers	.	.	.	.	.	.	10	.	.	.	2	1	1	15	.	.	.	6	18	4	.	.	.	.	.	2	.	.	.	4	.	63
Roucamps	5	.	.	.	.	.	0	0	0	0	0	0	.	1	2	.	2	2	4	6	.	.	.	.	.	.	1	0	.	7	.	30
Ste-Honorine-du-F.	7	.	.	.	.	0	0	3	0	.	2	0	0	1	2	.	0	4	3	8	0	.	.	.	.	1	4	.	.	2	.	38
Caen (E. N.)	7	.	.	.	.	.	.	.	1	.	.	4	.	8	4	2	.	8	2	1	1	.	.	.	.	.	.	.	.	.	.	38
Ver	5	2	.	.	.	.	.	1	9	.	4	.	.	9	11	2	1	7	3	10	1	.	.	.	.	.	0	3	.	.	1	69
Béry-Bocage	4	.	.	.	.	.	.	6	.	.	.	.	.	1	.	2	5	11	.	.	.	.	.	.	.	4	6	.	.	8	11	58
Saint-Sever	5	.	.	.	.	.	6	13	2	6	4	2	.	.	.	2	.	12	14	14	7	2	.	.	.	.	6	4	.	4	.	103
Isigny	5	.	.	.	.	.	.	1	1	1	1	1	2	11	3	.	4	7	1	18	5	.	.	.	.	3	2	.	.	3	.	69
Ste-Marie-du-Mont	.	4	.	.	.	.	0	0	9	0	6	0	.	15	8	2	7	10	.	11	11	1	.	.	.	1	1	3	.	2	3	95
Cherbourg	1	.	.	.	.	.	.	.	6	10	1	.	.	6	11	1	2	8	.	5	4	2	.	.	.	1	.	3	.	1	4	66
La Hague	.	.	.	.	.	.	1	.	.	.	.	.	.	7	12	1	2	9	.	.	5	4	.	.	.	1	.	4	.	1	4	51
Bassins entre le cap de la Hague et la Pointe de Bretagne.																																
Landivy	.	4	.	.	.	.	.	4	2	.	.	.	.	2	20	.	.	8	1	19	7	.	.	.	.	.	3	.	.	.	10	80
Louvigné-du-Désert	3	.	.	.	.	.	.	3	.	.	.	.	.	.	9	.	.	9	2	16	.	.	.	.	.	5	.	.	.	4	.	51
Fougères	2	.	.	.	.	0	1	2	.	.	0	0	.	5	8	.	.	8	4	17	2	.	.	.	.	1	3	0	.	3	0	57
Sens-de-Bretagne	1	.	.	.	.	.	0	3	.	.	.	0	.	8	7	.	.	4	5	12	.	.	.	.	.	.	4	.	.	1	.	45
Trans	2	.	.	.	.	0	.	2	.	0	.	.	.	7	4	.	1	7	5	18	1	.	.	.	.	1	3	.	.	7	.	58
Bécherel	3	.	.	.	.	.	.	.	.	.	.	.	.	12	4	.	.	3	1	9	.	.	.	.	.	.	3	1	.	6	.	43
Combourg	3	.	.	.	.	.	2	5	.	.	.	4	.	.	4	.	.	8	8	8	.	.	.	.	.	4	10	.	.	7	.	63
Évran	1	3	.	.	.	.	.	4	1	.	.	2	.	1	10	.	.	2	2	6	5	.	.	.	.	0	3	2	1	1	3	47
Dol	3	.	.	.	.	.	0	5	.	.	0	.	.	1	3	.	.	9	1	14	1	.	.	.	.	1	2	.	.	4	.	45
St-Jouan des Guér.	5	.	.	.	.	.	2	8	7	4	5	.	.	.	4	.	2	9	1	9	3	.	.	.	1	2	7	.	.	7	.	78
St-Méloir-des-Ond.	3	.	.	.	.	0	.	2	0	.	.	1	.	2	3	.	5	5	1	12	2	.	.	.	.	0	2	.	.	8	0	46
Erquy	2	.	.	.	.	.	.	.	.	8	2	.	0	2	.	.	3	.	.	4	.	.	.	.	0	13	1	.	1	2	.	38
Saint-Servan	3	.	.	.	.	.	0	4	3	0	1	1	.	1	3	.	6	3	1	10	2	0	.	.	.	1	4	.	.	7	.	52
Saint-Brieuc	.	2	.	.	.	.	1	2	10	3	2	1	2	1	4	1	1	.	.	.	0	1	.	.	.	1	1	3	0	4	1	41
Guingamp	1	.	.	.	.	1	1	3	2	5	8	3	1	6	4	.	1	2	.	.	0	1	.	1	1	1	6	3	.	4	.	53

VERSANT DE L'OCÉAN.

PETITS BASSINS DU SUD DE LA BRETAGNE.

Ouessant	.	.	.	.	.	.	.	.	2	1	4	1	.	1	7	11	1	5	.	.	.	3	.	.	.	.	3	1	.	2	1	43
P^te^ Saint-Mathieu	.	.	.	.	.	.	.	.	3	6	2	2	.	1	4	4	.	1	.	.	.	4	.	.	.	.	2	7	.	4	.	40
Brest (Obs^re^)	.	.	.	.	.	.	.	.	.	.	.	4	1	2	5	2	1	3	.	.	.	2	.	.	.	1	1	4	.	5	1	32
Goarem-Liziard	.	.	.	.	.	.	.	1	3	1	.	.	.	1	1	.	.	5	.	.	.	.	.	.	.	1	20	0	0	3	2	38
Carhaix	.	.	.	.	.	.	1	1	8	2	1	1	2	5	.	.	3	.	.	.	.	.	.	.	.	.	4	1	1	3	.	33
Pénity	.	.	.	.	.	.	.	7	2	20	.	.	.	5	7	.	.	3	.	.	.	1	.	.	.	1	2	0	.	10	2	58
Châteaulin	1	.	.	.	.	.	.	2	.	6	3	1	.	12	8	.	.	3	.	.	.	1	.	.	.	1	5	2	.	7	1	51
Gourin	.	.	.	.	.	.	.	1	.	1	1	5	.	12	12	.	.	6	.	.	.	4	.	.	.	2	5	2	.	9	3	63
Glomel	.	.	.	.	.	.	.	1	1	1	7	13	.	1	5	.	.	.	.	.	.	3	.	.	.	.	2	6	.	7	5	52
Gouarec	.	.	.	.	.	.	.	2	.	1	4	1	1	1	6	.	.	1	.	.	.	3	.	.	.	.	2	1	.	12	2	37
Pontivy	.	.	.	.	.	.	.	3	3	1	1	.	.	6	4	.	2	4	.	.	.	.	.	.	.	.	2	.	.	7	.	33
Locminé	1	.	.	.	.	.	1	3	.	.	.	.	.	4	8	.	.	5	.	.	.	1	.	.	.	.	2		.	5	.	30

STATIONS.	1	2	3	4	5	6	7	8	9	10	11	12	13	14	15	16	17	18	19	20	21	22	23	24	25	26	27	28	29	30	31	TOTAL.
PETITS BASSINS DU SUD DE LA BRETAGNE (suite).																																
Hennebont	.	.	.	.	.	.	.	.	1	.	.	.	.	.	8	2	.	6	.	.	.	3	.	.	.	.	3	.	.	4	1	28
Le Lézardeau	.	.	.	.	.	.	.	.	2	.	0	.	.	.	11	0	.	4	0	.	1	.	.	.	.	3	3	0	4	5	.	33
Lorient (P. C.)	.	.	4	2	3	.	.	.	.	2	6	.	3	.	.	3	2	2	1	2	3	.	.	.	.	8	4	.	.	.	.	45
Le Grognon (Groix)	.	.	.	.	.	.	.	.	2	.	.	.	.	.	9	.	.	4	.	.	.	.	.	.	.	.	1	.	.	2	2	20
Auray	.	.	.	.	.	.	.	1	.	14	.	.	.	.	.	.	14	.	.	.	7	.	.	.	.	12	.	5	1	7	.	61
Vannes	1	.	.	.	.	.	.	.	.	.	.	.	.	4	1	.	.	5	.	.	.	3	.	.	.	1	1	1	.	5	.	22
Palais (Belle-Ile)	.	1	.	.	.	.	.	.	.	.	.	.	.	.	7	.	.	1	3	.	.	1	.	.	.	1	2	2	1	2	3	23
Er-Hastellic (id.)	.	.	.	.	.	.	.	.	.	.	.	.	.	.	5	.	.	1	3	.	.	1	.	.	.	.	.	.	.	2	.	12
BASSIN DE LA VILAINE.																																
Montdevert	3	.	.	.	.	.	1	3	.	.	.	0	.	7	8	.	.	.	3	21	3	.	.	.	.	.	5	0	.	4	2	60
Vitré	2	.	.	.	.	0	0	0	.	.	0	1	.	5	9	.	.	4	3	20	2	.	.	.	.	.	5	0	.	5	1	58
St-Marc-s-Couesnon	1	.	.	.	.	1	.	2	.	.	.	.	.	2	6	.	.	8	4	13	1	.	.	.	.	.	5	1	.	5	0	48
Rennes (P. C.)	2	.	.	.	0	0	.	5	.	.	.	1	.	6	5	.	.	8	4	12	1	.	.	.	.	.	2	.	.	5	.	51
Montauban	3	.	.	.	.	.	.	6	.	.	.	.	.	4	5	.	.	8	1	7	.	.	.	.	.	.	3	.	.	6	.	43
Bréal	3	.	.	.	.	.	0	.	.	.	.	0	.	5	13	.	.	13	8	7	1	.	.	.	4	.	4	5	.	7	.	70
La Guerche	2	.	.	.	.	0	.	0	.	.	.	.	.	3	7	.	.	.	3	16	1	.	.	.	.	.	4	.	.	5	2	43
Martigné-Ferch	3	1	.	.	.	.	.	0	1	.	.	.	.	3	8	3	.	.	4	7	.	.	.	.	.	.	.	.	.	.	5	35
Bain	3	.	.	.	.	.	.	.	.	.	.	.	.	6	3	.	.	3	2	12	1	.	.	.	.	.	.	.	.	3	.	33
St-Julien-de-Vouv.	4	.	.	.	.	.	.	.	.	.	.	.	.	14	1	.	.	.	11	13	.	.	.	.	.	0	.	.	.	4	3	50
Messac	1	.	.	.	.	.	0	.	.	.	.	0	.	2	3	.	.	7	3	10	2	1	.	.	.	.	5	.	.	5	0	40
Plélan	2	.	.	.	.	.	0	6	.	.	0	1	.	9	5	.	.	11	1	7	1	.	.	.	.	.	3	.	.	4	.	50
Plouguenast	.	4	.	.	.	.	1	1	.	.	.	8	.	1	8	.	.	2	.	.	.	1	.	.	.	1	.	1	1	4	3	35
Merdrignac	.	2	.	.	.	1	.	.	.	.	4	.	1	6	.	.	.	4	1	3	.	2	.	.	.	.	.	4	.	3	3	34
Rohan	.	.	.	.	.	.	.	1	.	.	.	.	.	.	1	.	.	2	.	.	.	.	.	.	.	.	.	.	.	2	1	7
Josselin	1	.	.	.	.	.	9	.	.	.	.	.	.	9	8	.	.	9	.	.	2	.	.	.	.	.	.	.	.	2	1	42
Bosméléac	.	2	.	.	.	.	1	3	11	1	3	.	1	2	10	.	.	.	.	.	.	.	.	.	.	2	1	1	.	1	13	52
Ploërmel	.	.	.	.	.	.	.	.	.	.	.	.	.	9	.	.	.	11	.	.	.	.	.	.	.	.	.	.	.	7	.	27
Malestroit	1	.	.	.	.	.	.	5	.	.	.	.	.	3	1	.	3	5	1	.	.	.	.	.	.	.	.	.	.	.	.	19
Redon	4	.	.	.	.	.	0	3	.	.	.	1	0	7	10	.	.	3	4	4	2	.	.	.	.	.	.	.	.	4	.	43
Blain	0	2	.	.	.	.	.	0	2	.	.	.	.	.	4	2	.	.	.	9	6	1	.	.	.	.	.	0	.	2	1	30
La Roche-Bernard	3	.	.	.	.	1	1	.	.	.	.	.	.	6	4	.	1	2	.	.	3	.	.	.	.	1	1	.	1	1	.	25
Piriac	.	1	.	.	.	.	.	.	.	.	.	.	.	.	5	.	.	.	.	.	.	.	.	.	.	.	.	.	.	.	.	6
BASSIN DE LA LOIRE.																																
Bassin de la Loire supérieure.																																
Bas-en-Basset	.	.	.	.	.	4	2	6	5	6	.	8	3	.	3	.	.	.	.	.	.	.	4	2	2	2	3	.	.	.	3	54
La République	.	.	.	.	.	.	9	5	2	4	6	1	1	.	.	.	3	.	.	.	1	1	3	12	.	4	3	5	.	.	.	60
Les Creuses	.	.	.	.	.	.	8	6	1	.	13	4	4	.	.	3	7	.	.	4	1	.	6	13	1	4	3	8	.	.	.	86
Rochetaillée	.	.	.	.	.	.	11	3	2	8	4	2	6	.	.	.	2	.	.	.	2	.	.	14	.	.	8	5	.	.	8	75
Saint-Étienne	.	.	.	.	.	.	3	4	3	2	2	2	2	.	.	.	4	3	.	.	.	.	0	2	.	.	0	.	.	.	.	27
Fortunières	.	.	.	.	.	30	13	7	9	12	14	8	.	.	6	3	7	.	.	.	.	.	28	7	.	.	7	8	.	.	8	167
Montbrison (P. C.)	.	.	.	.	.	.	.	5	.	.	.	6	.	4	2	.	.	2	8	.	.	.	4	2	.	.	4	3	.	.	.	40
St-Martin-en-Haut	.	.	.	.	.	1	8	5	0	12	10	10	.	.	0	2	2	.	.	1	.	.	26	2	.	.	.	.	.	.	3	85
Noirétable	.	.	.	.	.	.	.	.	.	8	11	.	.	7	.	9	.	.	.	.	.	.	18	.	3	6	5	.	.	.	7	74
St-Romain d'Urfé	.	.	.	.	.	6	11	0	4	2	2	7	.	.	.	6	2	.	.	.	.	.	8	0	.	8	5	3	.	.	9	74
Feurs	.	.	.	.	.	4	4	.	.	8	2	2	.	.	.	.	.	.	.	.	.	14	.	.	.	6	.	.	.	.	3	43

STATIONS.	1	2	3	4	5	6	7	8	9	10	11	12	13	14	15	16	17	18	19	20	21	22	23	24	25	26	27	28	29	30	31	TOTAL.
Bassin de la Loire supérieure (suite).																																
Panissières	.	.	.	.	.	3	4	1	.	6	5	1	.	.	.	3	1	.	.	.	.	.	13	0	.	10	3	1	.	.	3	55
Fourneaux	.	.	.	.	.	6	2	14	2	5	4	4	.	.	.	.	4	.	.	1	.	.	12	.	.	10	.	1	.	.	1	66
Cublize	.	.	.	.	.	1	4	1	2	5	3	1	0	1	0	1	.	.	.	.	.	.	1	.	.	.	1	1	.	0	4	25
Roanne	.	.	.	.	.	.	8	8	9	1	0	0	.	.	.	.	6	.	.	.	.	.	5	15	.	4	3	.	.	.	.	59
Lapacaudière	.	.	.	.	.	1	6	1	1	2	3	1	1	1	.	.	.	.	.	.	.	.	.	15	.	.	.	.	.	.	.	33
Charolles	.	.	.	.	.	.	4	.	.	1	.	11	.	.	.	.	.	.	.	.	.	.	.	13	.	.	.	.	.	.	.	29
Saint-Eusèbe	.	.	.	.	.	3	1	7	.	4	1	2	2	2	.	2	1	.	.	.	.	.	9	0	.	.	3	.	.	.	2	39
Arnay-le-Duc	.	.	.	.	.	1	1	2	.	3	2	.	0	1	2	.	.	.	.	.	.	.	3	1	.	.	1	1	.	.	.	18
St-Prix	.	.	.	.	.	.	6	5	2	2	4	6	3	2	.	4	.	.	.	1	.	.	.	2	.	.	.	2	.	.	4	43
Autun	.	.	.	.	.	.	3	.	.	6	1	3	.	2	.	3	.	.	.	.	.	.	.	4	.	.	4	.	.	.	1	27
Toulon-s-A	.	.	.	.	.	.	.	.	.	.	.	.	.	.	.	2	.	.	.	.	.	.	.	.	3	.	1	.	.	.	.	6
Digoin	.	.	.	.	.	.	3	3	.	5	2	2	.	.	.	.	1	.	0	2	.	.	5	9	.	.	3	.	.	.	0	35
L'Assise	.	.	.	.	.	.	4	3	6	10	12	10	.	.	.	3	.	.	.	.	.	3	.	.	.	.	4	1	.	.	.	56
Saint-Clément	.	.	.	.	.	.	18	7	.	14	8	11	.	.	.	3	18	.	.	.	.	.	3	7	.	3	4	2	.	.	.	98
Dompierre	.	.	.	.	.	.	5	2	.	7	2	.	.	.	.	.	.	.	.	2	.	.	.	9	.	.	5	.	.	.	.	32
Beaulon	.	.	.	.	.	.	.	4	.	4	1	0	.	.	.	1	.	.	.	3	.	.	.	11	.	.	4	0	.	.	.	28
Luzy (P. C.)	1	.	.	.	.	.	5	2	.	.	.	7	1	.	.	9	.	.	.	2	.	.	.	7	.	.	4	1	.	.	2	41
Châtillon-en-B.	.	1	.	.	.	.	5	4	.	0	.	5	.	2	.	3	.	.	.	3	.	.	.	7	.	.	2	.	.	.	2	34
Decize	.	.	.	.	.	.	1	7	1	1	1	2	1	.	.	4	.	.	1	1	.	.	.	7	.	.	3	.	.	.	.	30
Prémery	1	.	.	.	.	.	3	3	.	1	.	4	.	1	1	6	.	.	1	2	.	.	.	5	.	.	2	.	.	.	2	32
Nevers	0	.	.	.	.	.	0	3	.	.	.	.	.	4	.	2	.	.	2	5	0	0	.	4	0	.	1	.	.	.	1	22
Bassin de l'Allier.																																
Châteauneuf	.	.	.	.	.	0	1	0	0	0	0	0	.	.	.	0	0	0	16	2	5	.	3	0	0	1	1	0	.	.	4	34
Cheylard-l'Évêque	.	.	.	.	.	.	6	.	.	.	.	2	.	.	.	.	4	1	10	2	.	1	10	.	.	.	1	3	.	.	.	37
Langogne	.	.	.	.	.	.	5	5	.	2	1	3	1	.	.	0	2	.	6	16	.	3	16	1	.	2	0	2	.	.	.	65
Saugues	.	.	.	.	.	.	4	.	3	3	.	4	.	.	.	.	.	.	.	.	.	.	6	2	.	4	1	1	.	.	5	33
Langeac	.	.	.	.	.	.	3	1	2	1	1	3	.	.	.	.	1	.	.	.	.	.	9	5	.	3	2	.	.	.	.	31
La Chaise-Dieu	.	.	.	.	.	3	2	2	2	1	1	6	1	.	.	1	.	.	.	.	.	.	5	2	.	3	4	5	.	.	.	38
Ambert	.	.	.	.	.	.	5	4	1	3	2	1	7	4	.	.	3	.	.	.	.	.	8	3	1	6	5	6	.	.	.	59
Billom	.	.	.	.	.	.	1	2	1	3	2	0	.	.	.	.	6	.	.	.	.	.	4	11	.	6	3	2	.	.	.	41
Saint-Dier	.	.	.	2	3	5	14	4	2	4	.	.	.	.	.	.	.	.	.	.	3	3	4	.	1	1	2	.	.	.	.	47
Murat	.	.	.	.	.	6	3	1	1	3	.	1	1	1	.	.	3	2	.	.	1	1	.	.	.	1	3	.	2	4	2	36
Massiac	.	.	.	.	.	.	4	.	.	4	2	.	1	.	.	.	4	.	.	.	.	.	14	.	.	6	6	2	.	.	.	43
Brioude	.	.	.	.	.	.	1	2	.	2	2	3	1	.	.	.	1	.	.	.	.	.	17	1	1	9	1	1	.	.	.	42
Besse	.	.	.	.	.	.	5	6	8	7	9	.	.	.	.	.	20	.	.	.	.	.	13	3	5	15	5	.	.	.	.	96
Puy-de-Dôme (Ob.)	1	3	.	.	.	.	17	26	11	13	15	21	13	.	.	8	15	.	0	3	2	0	1	17	1	6	11	18	.	.	.	199
Clermont (Obs^re^)	.	.	.	.	.	.	1	4	1	1	1	1	1	.	.	0	14	.	.	0	.	.	8	6	.	1	2	2	.	.	.	43
Miremont	.	.	.	.	.	.	6	4	.	3	3	3	1	.	.	2	1	.	.	.	.	.	.	1	.	.	.	1	.	.	.	25
Pontgibaud	.	.	.	.	.	.	6	7	8	3	.	2	.	.	.	5	.	.	.	.	.	.	8	4	.	2	6	.	.	.	8	59
Vichy	.	.	.	.	.	.	5	3	.	5	2	3	.	.	.	.	5	.	.	.	.	.	9	7	.	3	.	3	.	.	.	43
Ébreuil	.	.	.	.	.	.	1	5	.	3	.	3	2	.	.	3	2	.	.	.	.	.	3	2	.	.	1	1	.	.	.	26
Chantelle	.	.	.	.	.	.	5	7	.	6	.	7	.	.	.	.	.	.	.	.	.	.	5	4	1	.	.	2	.	.	.	37
Moulins	.	.	.	.	.	.	3	9	1	4	.	2	0	.	.	.	.	.	.	6	.	.	.	3	.	.	3	1	.	.	.	32
Baleine	0	.	.	.	.	0	0	3	.	3	.	1	.	.	0	0	.	.	0	4	.	6	.	3	.	2	0	0	.	.	8	30
Franchesse	.	.	.	.	.	.	3	5	2	1	2	1	1	1	.	.	.	.	.	5	.	.	.	4	1	.	4	.	.	.	.	30

STATIONS.	1	2	3	4	5	6	7	8	9	10	11	12	13	14	15	16	17	18	19	20	21	22	23	24	25	26	27	28	29	30	31	TOTAL.
Bassin du Cher.																																
Auzances	.	.	.	.	.	.	6	5	3	6	2	5	1	.	.	5	5	.	.	1	.	.	.	9	0	1	2	5	.	.	.	56
Fontanières	.	.	.	.	.	.	8	7	3	1	0	0	0	.	2	3	.	.	.	1	.	.	9	2	12	.	.	.	.	.	11	59
Chambon	.	.	.	.	.	1	4	5	4	3	2	1	.	.	1	.	.	.	.	.	.	.	3	.	.	3	4	.	.	.	11	42
Montmarault	.	.	.	.	.	.	6	16	24	18	1	16	.	.	.	.	.	.	.	.	.	.	.	9	.	.	.	.	.	.	.	97
Montluçon	1	.	.	.	.	.	2	5	.	4	.	3	.	.	1	.	.	.	1	2	.	.	2	4	1	.	1	2	.	.	1	30
Bougimont	.	.	.	.	.	.	.	1	3	1	2	3	.	.	.	.	.	.	.	3	.	.	.	5	0	.	.	2	.	.	.	20
Bourges (E. N.)	.	1	.	.	.	.	.	1	1	.	.	0	1	.	.	.	.	.	5	2	0	.	.	2	.	.	.	.	.	.	2	15
Mennetou-s.-Cher	.	.	.	.	.	.	13	2	12	11	.	11	.	.	2	2	.	.	7	.	.	.	.	.	.	.	2	.	.	.	2	64
Salbris	0	1	.	.	.	.	2	1	0	0	.	1	0	0	1	3	.	.	7	3	.	.	.	.	.	.	3	2	1	.	3	29
Romorantin	1	.	.	.	.	.	5	4	1	.	.	4	.	.	.	5	.	.	11	2	.	.	.	2	.	.	3	0	.	.	2	40
Saint-Aignan	.	2	.	.	.	.	.	.	.	2	1	.	.	.	4	.	.	.	15	10	.	.	.	.	.	.	.	.	.	.	6	41
Montrichard	5	.	.	.	.	2	2	1	1	.	1	1	1	.	12	.	.	12	13	.	.	.	.	.	.	.	3	.	.	.	18	72
Bassin de l'Indre.																																
Sainte-Sévère	1	.	.	.	.	1	3	4	.	.	1	4	.	.	5	.	.	.	7	2	.	.	4	.	.	1	6	.	.	.	8	47
Châteauroux (P. C.)	.	.	.	.	.	.	.	4	1	1	.	.	1	.	.	.	.	.	5	4	1	.	.	4	.	.	4	.	.	.	.	25
Loches (E. N.)	.	4	.	.	.	.	.	.	2	.	.	.	.	.	2	2	.	.	.	1	1	.	.	.	.	.	0	.	.	0	11	23
Le Louroux	.	4	.	.	.	.	.	.	.	5	.	1	.	.	4	.	.	.	11	21	.	.	.	0	.	.	.	2	.	.	2	50
Saint-Branchs	.	4	.	.	.	.	.	.	.	.	.	.	.	.	.	4	.	.	10	20	.	.	.	.	.	.	.	.	.	.	.	38
Cheillé	.	6	.	.	.	.	.	7	.	.	.	.	.	.	5	.	.	.	8	17	1	.	.	.	.	.	.	1	.	.	3	48
Lignières	.	6	.	.	.	.	.	4	0	.	.	.	.	.	5	2	.	.	9	15	1	.	.	1	.	.	.	4	1	.	2	51
Rigny-Ussé	.	6	.	.	.	.	1	2	1	.	.	.	.	.	5	0	.	.	7	20	1	.	.	.	.	.	.	1	.	.	7	51
Bassin de la Creuse.																																
Féniers	.	.	.	.	.	8	9	7	6	10	7	9	12	5	10	7	9	.	0	.	.	.	4	0	3	4	1	.	.	.	.	111
Felletin	.	.	.	.	.	.	6	5	5	4	4	3	3	.	.	5	6	.	2	4	1	.	4	7	.	1	4	4	.	.	.	68
Anzême	.	2	.	.	.	.	4	12	.	.	1	2	.	.	.	6	.	.	5	12	.	.	.	9	.	0	4	3	.	.	1	62
Boussac	.	.	.	.	.	.	2	4	2	4	1	1	.	.	.	2	.	.	1	4	.	.	.	6	.	.	3	2	.	.	.	33
Bonnat	.	.	.	.	.	.	.	.	.	.	.	.	.	36	.	.	.	.	.	4	2	.	.	2	.	.	.	4	.	.	.	48
La Souterraine	.	.	.	.	.	.	7	10	2	13	10	1	3	.	1	5	.	.	10	10	1	.	.	10	1	.	6	1	.	.	.	91
Dun	.	.	.	.	.	.	6	12	0	4	1	1	1	.	.	5	.	.	8	10	3	.	.	12	1	.	5	2	.	.	.	71
Fresselines	.	.	.	.	.	.	7	6	1	4	1	0	.	.	.	4	.	.	6	10	1	.	.	9	.	.	6	2	.	.	.	57
Bénévent	2	.	.	.	.	.	6	8	.	6	1	2	1	.	.	4	0	.	9	10	1	.	.	10	0	.	3	2	0	.	.	65
Saint-Vaury	.	.	.	.	.	.	6	11	.	.	.	.	.	.	5	3	.	.	23	5	10	.	.	2	.	.	.	3	.	.	.	68
Saint-Pierre-de-F.	.	.	.	.	.	.	.	5	5	0	2	0	1	.	.	2	.	.	12	15	.	.	.	9	1	.	3	.	3	.	20	78
Magnac-Laval	.	.	.	.	.	.	8	5	.	16	7	.	.	.	.	9	.	.	19	27	.	9	.	.	.	.	.	.	.	.	.	102
Les Chézeaux	.	.	.	.	.	.	4	6	.	3	3	.	3	.	.	.	.	9	11	.	.	.	10	.	.	.	2	.	.	.	11	64
Bellac	.	.	.	.	.	.	6	4	.	6	3	2	.	.	.	4	.	.	25	30	.	.	.	10	.	.	.	3	.	.	.	93
Argenton	.	.	.	.	.	3	4	1	1	2	3	4	.	.	2	.	.	.	.	.	.	.	.	10	.	.	8	2	.	.	.	40
St-Benoît-du-Sault	.	.	.	.	.	.	.	.	.	.	.	.	.	.	4	.	.	.	14	4	.	.	4	8	3	5	.	.	.	.	8	50
Le Blanc	.	.	.	.	.	.	.	.	.	.	.	.	.	.	1	.	.	.	10	16	.	.	.	6	.	.	3	4	.	.	1	41
Abilly	.	3	.	.	.	.	1	3	.	.	.	1	1	0	2	1	.	.	9	19	.	.	.	2	.	.	.	.	.	.	3	45
Barrou	.	.	.	.	.	.	.	3	3	.	.	.	.	.	.	3	.	.	11	21	.	.	4	2	.	.	.	3	2	6	7	65
Buxeuil	4	.	.	.	.	.	.	.	.	.	.	.	.	.	4	.	.	2	15	12	.	.	.	.	.	1	.	.	.	.	15	53
Bassin de la Vienne.																																
Gentioux	.	.	.	.	.	.	3	3	1	4	3	3	1	.	.	15	6	.	3	9	1	.	5	8	.	5	7	3	.	.	.	80
Royère	.	.	.	.	.	.	4	5	1	4	3	2	1	.	.	8	5	.	.	11	0	.	4	7	.	.	7	3	.	.	.	65

STATIONS.	1	2	3	4	5	6	7	8	9	10	11	12	13	14	15	16	17	18	19	20	21	22	23	24	25	26	27	28	29	30	31	TOTAL.
Bassin de la Vienne (suite).																																
Eymoutiers	.	.	.	.	.	.	2	2	.	1	0	1	.	.	.	6	2	.	20	29	.	.	11	1	.	.	5	3	.	3	12	98
Pierrebuffière	.	.	.	.	.	.	1	3	0	2	4	2	0	.	.	5	3	.	8	29	.	.	5	4	1	.	1	6	2	.	1	76
Pontarion	.	.	.	.	.	.	2	5	.	3	2	1	1	.	.	3	4	2	1	7	.	.	2	5	1	.	6	6	.	.	.	51
Bourganeuf	.	.	.	.	.	5	4	.	3	4	1	.	.	.	8	.	.	7	10	.	.	2	7	2	.	4	2	.	.	.	.	59
Aixe	.	.	.	.	.	.	2	2	.	2	0	1	.	.	.	6	2	.	20	29	.	.	11	1	.	.	5	3	.	3	12	97
Limoges (E. N.)	.	.	.	.	.	.	2	.	.	.	2	2	3	.	.	5	.	4	23	22	.	.	6	.	.	.	.	6	.	.	19	94
Saint-Laurent	.	.	.	.	.	.	2	2	.	3	1	1	.	.	1	6	3	.	23	27	8	.	1	.	.	.	7	5	.	.	1	91
Chabanais	.	.	.	.	.	.	.	.	.	.	.	.	.	.	3	3	.	.	25	23	.	.	7	3	.	.	3	3	.	.	9	79
Confolens	.	.	.	.	.	.	1	1	1	2	1	1	.	.	.	7	1	.	23	15	.	.	8	3	.	.	1	.	.	.	1	66
Lussac-les-Ch	.	.	.	.	.	.	1	2	.	1	.	0	.	.	1	.	.	.	32	4	.	.	5	2	.	2	1	0	.	1	10	62
Jardres	.	0	.	.	.	.	1	1	1	1	.	.	.	.	2	.	.	.	15	16	.	.	4	.	.	.	4	.	1	.	5	50
La Chapelle	2	.	.	.	.	.	.	.	.	.	1	.	.	.	.	.	.	11	7	.	.	.	8	.	1	3	3	.	.	9	18	62
Vouillé	.	3	.	.	.	.	.	.	.	.	.	.	.	.	5	.	.	.	10	9	.	.	.	3	0	5	0	.	.	.	0	35
Poitiers (P. C.)	.	1	.	.	.	.	0	.	.	.	3	.	0	.	.	.	.	2	7	9	.	.	4	1	.	.	10	3	1	.	6	47
Mondion	2	.	.	.	.	.	1	2	0	.	.	.	.	.	.	3	.	.	9	11	1	.	.	3	.	.	2	.	.	.	21	54
Saint-Gervais	1	.	.	.	.	.	.	1	.	1	.	0	.	.	1	.	.	4	.	23	0	.	2	.	.	2	2	1	.	.	6	44
Saint-Épain	.	5	.	.	.	.	.	6	.	.	.	.	.	.	.	.	.	.	10	18	.	.	.	.	.	.	.	.	.	.	.	39
Parçay-s.-V	.	.	.	.	.	.	.	5	.	.	.	.	.	.	.	.	.	.	8	19	2	.	.	.	.	.	.	.	.	.	20	54
Jaulnay	.	2	.	.	.	.	1	.	.	.	.	.	.	.	5	2	.	.	19	6	1	.	.	4	.	.	5	.	1	2	8	56
Bassin de la Loire, du Bec-d'Allier à Angers.																																
Givry	1	.	.	.	.	.	1	3	0	0	.	1	1	.	0	2	.	.	1	6	.	.	.	4	.	.	1	.	.	.	1	22
Saint-Satur	0	0	.	.	.	0	1	1	1	.	.	1	1	.	2	13	0	.	4	3	0	.	.	2	0	.	1	0	.	.	5	35
Sainpuits	.	.	.	.	.	.	3	0	0	.	4	.	.	.	13	.	.	1	2	.	.	.	.	.	.	7	.	.	.	4	1	35
Gien	2	1	.	.	.	.	1	2	.	0	.	0	4	.	2	2	.	.	4	0	.	.	.	.	.	.	5	.	.	.	.	23
Ouzouer-le-Marché	.	6	.	.	.	.	.	0	.	.	.	1	.	.	4	2	.	.	11	3	.	.	.	.	.	.	2	.	.	.	5	34
Orléans (P.C.)	5	1	.	.	.	.	3	1	.	.	.	.	1	.	7	.	.	.	12	2	.	.	.	.	.	.	2	1	.	.	5	40
La Motte-Beuvron	3	.	.	.	.	.	1	.	2	.	.	.	.	.	5	.	.	.	9	2	.	.	.	.	.	.	2	.	.	.	1	25
La Ferté Saint-Cyr	.	.	.	.	.	.	4	.	.	.	.	3	.	.	7	.	13	.	6	.	.	.	.	.	.	5	.	.	.	.	5	43
Contres	2	.	.	.	.	.	2	2	1	0	.	0	1	.	2	7	.	.	8	9	.	.	.	.	.	.	1	2	.	.	2	39
Blois (P. C.)	.	7	.	.	.	.	.	.	.	.	.	.	.	.	11	.	.	.	13	8	0	.	.	.	.	.	2	.	.	.	10	52
Herbault	6	.	.	.	.	.	.	1	1	.	.	1	.	8	.	.	.	3	.	16	.	.	.	.	.	.	3	.	.	.	10	49
Fondettes	.	5	.	.	.	.	.	1	.	.	1	0	1	.	6	4	.	3	6	13	.	.	.	.	.	.	.	.	.	.	.	46
Saint-Amand	.	.	.	.	.	.	.	.	.	.	1	4	1	.	5	.	.	.	6	7	4	.	.	.	.	.	.	.	.	.	7	35
Beaumont-la-R	.	5	.	.	.	.	.	0	1	.	.	1	.	.	8	2	.	.	8	14	1	.	.	.	.	.	.	3	.	.	9	52
Tours (ville)	.	6	.	.	.	.	.	0	1	.	.	1	.	0	6	4	.	.	8	13	1	.	.	.	.	.	.	.	.	.	5	46
Channay	.	5	.	.	.	.	1	3	5	.	.	0	.	1	6	2	.	.	6	14	1	.	.	.	.	.	0	0	.	.	8	54
Gizeux	.	4	.	.	.	.	6	2	2	1	.	.	.	.	5	2	.	.	6	15	8	.	.	.	.	.	3	4	.	.	3	61
Ponts-de-Cé	0	4	.	.	.	.	.	0	.	.	1	.	.	.	5	2	.	.	.	21	1	.	.	.	.	.	.	1	.	.	9	44
Bassin du Loir.																																
Janville	.	.	.	.	.	.	2	2	1	2	2	3	4	1	17	2	.	.	3	.	.	.	.	.	.	.	6	5	.	.	4	55
Orgères	0	7	.	.	.	0	1	1	.	.	.	0	0	.	13	2	.	.	10	1	.	.	.	.	.	.	3	2	0	.	1	41
Authon	1	4	.	.	.	.	1	2	1	.	.	1	1	.	18	3	.	.	5	9	1	.	.	.	.	.	5	2	.	.	3	59
Thiron-Gardais	0	5	.	.	.	.	2	2	0	.	.	0	2	1	24	6	.	.	6	6	.	.	.	.	.	.	6	.	1	.	2	63
Illiers	4	.	.	.	.	.	.	.	.	.	.	.	.	22	2	.	.	4	5	1	.	.	.	.	.	.	7	0	.	1	1	47
Voves	0	6	.	.	.	.	1	2	1	.	.	1	1	.	18	2	.	.	11	1	.	.	.	.	.	.	9	1	.	.	5	61
Châteaudun	7	.	.	.	.	.	1	1	.	.	.	.	.	3	8	.	.	1	10	7	.	.	.	.	.	.	.	8	.	.	7	53

STATIONS.	1	2	3	4	5	6	7	8	9	10	11	12	13	14	15	16	17	18	19	20	21	22	23	24	25	26	27	28	29	30	31	TOTAL.
Bassin du Loir (suite).																																
Bonneval	.	6	.	.	.	.	.	1	1	.	.	2	2	.	11	2	.	.	13	4	.	.	.	.	.	.	3	.	.	.	5	50
Vendôme	.	6	.	.	.	.	0	1	.	.	.	2	1	.	6	1	.	.	7	10	1	.	.	.	.	.	1	1	.	.	7	44
Montoire	.	4	.	.	.	.	.	0	.	.	.	0	0	.	8	0	.	.	8	9	1	.	.	.	.	.	2	1	.	.	5	40
Mondoubleau	.	.	.	.	6	.	4	.	.	.	.	.	.	.	6	7	.	.	.	19	.	.	.	.	.	.	4	.	.	.	7	53
Saint-Calais	6	.	.	.	.	.	1	.	.	.	2	1	2	5	3	.	.	4	4	5	.	.	.	.	.	.	4	.	.	9	4	50
Le Lude	.	.	.	.	.	.	.	1	1	1	.	.	.	.	5	.	.	.	3	10	.	.	.	.	.	.	.	.	.	.	1	22
Pontvallain	.	3	.	.	.	.	.	2	2	.	.	.	.	.	.	.	.	.	4	7	1	.	.	.	.	.	.	.	.	.	5	24
La Flèche	.	5	.	.	.	.	.	2	.	.	.	.	.	.	10	2	.	.	1	21	2	.	.	.	.	.	1	1	.	.	4	49
La Ch^{lle}-d'Aligné	7	.	.	.	.	.	.	.	.	.	.	1	.	1	11	2	.	.	.	25	2	.	.	.	.	3	.	.	9	9	4	74
Le Plessis-Gramm.	4	.	.	.	.	.	.	.	.	.	.	.	.	3	3	.	.	.	18	5	.	.	.	.	.	.	.	.	.	5	12	50
Bassin de la Sarthe.																																
F^{t} d'Écouves	.	5	.	.	.	.	1	9	1	.	2	0	3	.	30	1	.	8	.	10	.	.	.	.	.	.	4	3	.	1	3	81
F^{t} de Perseignes	.	3	.	.	.	.	1	9	2	0	.	1	1	1	16	1	.	.	.	19	6	.	.	.	.	.	3	1	.	.	2	66
F^{t} de Bourse	.	2	.	.	.	.	5	4	.	.	.	.	.	9	.	4	6	.	1	12	2	.	.	.	.	.	0	3	4	.	4	58
Alençon (E. N.)	.	.	.	.	.	8	11	10	12	.	.	4	.	.	4	.	.	.	.	.	.	.	.	.	.	.	4	2	.	.	2	57
Villaines-la-J	.	3	.	.	.	.	3	6	1	.	.	.	.	2	16	.	.	.	.	25	8	.	.	.	.	.	2	0	.	.	3	69
Neufchâtel	.	4	.	.	.	.	.	3	.	.	.	.	1	1	15	.	.	.	.	12	2	.	.	.	.	.	.	.	.	2	4	44
Beaumont-s.-S	.	3	.	.	.	.	.	.	.	.	.	6	.	1	11	.	.	.	1	15	4	.	.	.	.	.	1	2	3	.	4	51
Mamers	3	.	.	.	.	1	1	1	2	.	.	.	2	2	1	.	.	.	.	2	.	.	.	.	.	.	1	1	.	2	.	19
Bonnétable	.	5	.	.	.	.	1	1	1	.	.	.	.	.	8	.	.	.	3	12	1	.	.	.	.	.	.	6	.	.	1	39
Sargé	.	.	.	.	.	1	2	2	1	1	1	.	.	8	.	.	.	.	3	11	.	.	.	2	2	3	.	.	.	.	.	36
Le Mans (E. N.)	.	3	.	.	.	.	.	3	0	.	.	3	.	10	.	2	.	.	2	15	3	.	.	.	.	.	.	4	.	.	1	46
Mortagne	2	.	.	.	.	0	0	0	1	.	0	0	.	7	4	.	.	2	5	2	1	.	.	.	.	0	2	.	.	2	.	30
Forêt de Réno	4	.	.	.	.	2	1	4	.	.	1	.	.	17	7	.	.	.	14	1	.	.	.	.	.	5	2	1	.	6	4	69
Nogent-le-Rotrou	14	1	.	.	.	.	0	.	0	.	.	1	1	2	24	1	.	.	1	14	1	.	.	.	.	.	3	4	.	.	4	71
Souligné-s.-V	1	.	.	.	.	.	1	3	1	.	.	.	.	.	.	.	.	.	9	31	.	.	.	.	.	.	7	.	.	3	1	57
Sillé-le-Guillaume	.	2	.	.	.	2	.	3	.	.	.	.	.	.	13	.	.	.	.	17	24	.	.	.	.	.	.	.	.	.	3	64
Neuvillette	.	.	.	.	.	.	.	.	.	.	.	.	.	.	10	4	.	.	.	4	16	.	.	.	.	.	.	.	.	5	2	41
Meslay	1	.	.	.	.	2	1	1	1	.	.	.	.	.	.	.	.	.	1	6	2	.	.	.	.	2	2	.	.	.	.	19
Sablé	4	.	.	.	.	.	1	1	.	.	.	.	.	9	1	.	.	.	9	12	.	.	.	.	.	.	.	.	.	7	4	48
Angers (E. N.)	2	.	.	.	.	.	.	.	3	0	.	5	.	.	1	.	.	.	.	3	24	.	.	.	.	.	0	1	.	.	13	52
Bassin de la Mayenne.																																
Pré-en-Pail	0	3	.	.	.	0	2	3	2	.	.	.	2	3	19	.	.	.	.	15	5	.	.	.	.	.	2	.	.	.	4	60
Forêt d'Andaines	0	4	.	.	.	.	1	5	1	.	1	0	1	16	19	.	.	.	.	9	11	.	.	.	.	.	2	2	.	.	3	75
Domfront	0	2	.	.	.	.	1	10	.	.	.	.	5	10	9	.	.	.	2	23	4	.	.	.	.	.	3	1	.	3	4	77
Gorron	2	.	.	.	.	1	0	.	.	.	.	.	.	2	.	.	.	2	19	5	.	.	.	.	.	2	1	.	0	3	.	37
Ambrières	.	2	.	.	.	.	1	8	.	.	0	0	1	2	11	0	0	0	.	25	4	.	.	.	.	.	0	2	.	.	4	61
Bais	2	.	.	.	.	.	15	.	2	.	1	1	2	4	10	.	.	.	.	24	3	.	.	.	.	.	4	.	.	3	1	72
Mayenne	.	.	.	.	.	.	.	.	.	.	.	.	1	0	5	2	.	.	.	.	25	.	.	.	.	.	2	3	3	.	2	43
Ernée	2	.	.	.	.	1	4	.	.	0	.	1	4	10	.	.	2	5	11	0	.	.	.	.	.	2	3	.	.	6	.	51
Montsûrs	.	4	.	.	.	.	1	3	1	.	.	.	.	.	18	.	.	.	.	10	12	.	.	.	.	.	3	.	.	.	8	60
Laval (E. N.)	3	.	.	.	.	1	1	4	1	.	.	.	.	9	8	.	.	.	7	21	0	.	.	.	.	3	5	3	.	7	1	74
Cossé-le-Vivien	.	3	.	.	.	.	0	.	0	.	.	3	9	.	.	.	.	.	.	15	9	.	.	.	.	.	2	4	.	.	5	50
St-Aignan-s.-R	0	3	.	.	.	.	0	0	0	0	0	.	0	.	13	1	.	.	.	.	10	11	.	.	.	.	.	2	1	.	2	43
Chateau-Gontier	.	5	.	.	.	.	2	.	1	.	0	.	.	.	1	1	.	.	.	5	3	.	.	.	.	.	.	4	.	.	3	24

STATIONS.	1	2	3	4	5	6	7	8	9	10	11	12	13	14	15	16	17	18	19	20	21	22	23	24	25	26	27	28	29	30	31	TOTAL.
Bassin de la Loire inférieure, rive droite.																																
Oudon	.	.	.	.	.	.	.	.	.	.	.	.	.	.	5	.	.	.	.	7	4	.	.	1	.	.	.	.	.	.	3	21
Varades	.	5	.	.	.	.	0	0	.	.	.	.	.	.	3	1	.	.	.	8	4	.	.	.	.	.	0	.	.	.	5	27
Joué-sur-Erdre	4	.	.	.	.	.	1	1	0	0	.	.	.	.	5	6	.	.	.	11	15	.	.	.	.	.	.	.	.	.	3	47
Nantes (Obs^re)	5	.	.	.	.	.	.	1	.	.	.	.	.	.	4	1	.	.	.	6	3	2	.	1	.	.	2	.	.	.	3	28
Cordemais	1	.	.	.	.	.	.	2	2	1	.	.	.	.	6	.	.	.	.	8	3	2	.	3	.	.	2	.	.	.	2	32
Savenay (E. N.)	3	.	.	.	.	.	.	3	.	.	.	.	.	.	.	.	.	.	5	3	1	.	.	.	.	.	.	1	1	6	6	29
Herbignac	2	.	.	.	.	.	3	.	.	.	.	.	.	.	.	.	2	3	1	.	3	.	.	.	0	1	0	.	.	2	1	18
Bassin de la Loire inférieure, rive gauche.																																
Secondigny	.	.	.	.	.	.	1	.	.	2	.	.	.	.	9	.	.	.	.	21	.	.	.	3	.	.	2	.	.	25	.	63
Parthenay (E. N)	4	.	.	.	.	5	4	3	.	2	5	2	.	.	4	.	.	6	19	.	.	.	.	.	.	.	.	.	.	2	22	78
Belleville	.	4	.	.	.	.	.	1	4	0	.	.	0	.	.	3	.	.	7	11	0	.	.	3	.	.	3	.	.	3	19	58
Gourgé	.	2	.	.	.	.	0	0	0	1	.	.	.	.	6	1	.	.	9	9	.	.	2	1	.	.	3	1	.	.	23	59
Saint-Loup	.	.	.	.	.	.	.	.	.	.	.	.	.	3	2	.	.	.	10	11	.	.	.	.	.	2	6	.	.	2	27	63
Bressuire (P. C.)	.	6	.	.	.	.	.	.	.	.	.	.	18	.	7	.	.	.	10	11	.	.	5	.	.	.	2	.	.	2	15	76
Absie	.	3	.	.	.	.	.	.	.	.	.	.	.	.	5	.	.	.	6	13	.	.	.	5	.	.	3	.	.	.	8	44
Saint-Jouin	.	.	.	.	.	.	2	1	1	0	.	1	.	.	.	.	.	1	7	14	.	.	.	.	.	.	.	.	.	.	.	26
Vieillevigne	.	5	.	.	.	.	.	4	3	2	.	.	.	.	6	.	.	.	.	7	3	.	3	.	3	.	.	3	.	4	13	58
Legé	.	6	.	.	.	.	.	.	.	.	.	.	.	.	7	.	.	.	.	12	.	4	4	.	.	.	.	6	.	.	16	55
Clisson	.	5	.	.	.	.	.	.	1	.	.	.	.	.	12	.	.	.	.	12	3	1	.	2	.	.	.	.	.	.	12	48
Vertou	6	.	.	.	.	.	.	.	2	.	.	.	.	7	.	.	.	.	11	1	1	.	2	.	.	2	.	.	.	11	8	51
Bouaye	.	7	.	.	.	.	.	5	.	.	.	.	.	.	7	.	.	.	.	8	2	2	.	4	.	.	1	2	.	.	4	42
Fort-de-Mindin	.	2	.	.	.	.	.	0	.	.	.	.	.	.	7	.	.	.	.	1	.	3	.	.	.	.	1	1	.	1	2	18
BASSINS ENTRE LA LOIRE ET LA GIRONDE.																																
Bassins de la Sèvre niortaise et de la Vie.																																
Chey	.	2	.	.	.	.	2	.	.	1	.	0	.	.	2	4	.	.	13	11	.	.	4	2	.	.	2	1	.	.	3	47
Pamproux	.	2	.	.	.	.	2	0	.	1	.	0	.	.	5	2	.	.	8	6	.	.	4	3	0	.	2	1	.	.	4	42
Mazières	.	.	.	.	.	.	.	.	.	3	.	.	.	.	8	.	.	.	15	9	.	.	.	.	.	.	.	.	.	.	21	56
Champdeniers	.	2	.	.	.	.	1	.	0	1	.	.	.	.	7	.	.	.	11	7	.	.	.	6	.	.	.	.	.	9	.	44
Niort	.	.	.	5	3	.	.	.	.	.	8	4	5	.	.	.	7	6	5	6	5	.	.	.	.	.	.	.	.	.	.	54
Arçais	.	.	.	.	.	.	.	.	.	.	.	.	.	.	4	2	.	.	9	10	.	.	.	.	.	.	.	.	.	.	.	26
Xanton-Chassenon	.	1	.	.	.	.	.	.	.	.	.	.	.	.	7	.	.	.	7	8	.	.	7	2	.	.	1	1	.	.	11	45
Bazoin	.	.	.	.	.	.	.	.	.	.	.	.	.	.	5	.	.	.	6	13	.	.	.	1	.	.	.	2	.	.	6	33
Roche-s.-Yon (E.N.)	.	4	.	.	.	.	.	.	.	.	.	.	.	.	4	.	.	.	.	12	.	1	5	.	.	.	.	5	.	.	18	49
Luçon	.	3	.	.	.	.	.	.	.	.	.	.	.	.	5	.	.	.	3	10	.	.	8	.	.	.	3	2	.	.	11	46
Les Sables-d'Olonne	0	3	.	.	.	.	.	.	.	.	.	.	.	.	3	.	.	.	2	7	.	2	4	1	.	.	1	.	.	.	19	42
Saint-Gilles-s.-Vie	.	4	.	.	.	.	.	.	.	.	.	.	.	.	4	.	.	.	.	6	.	.	2	.	.	.	.	.	.	.	4	21
Pornic	1	4	.	.	.	.	.	.	.	.	.	.	.	.	7	.	.	.	1	1	.	5	1	.	.	.	2	.	.	2	8	32
Ile d'Yeu	1	1	.	.	.	.	.	0	0	0	.	2	.	.	5	.	0	.	.	.	0	3	0	.	.	.	3	.	.	1	6	24
Noirmoutiers	.	7	.	.	.	.	.	.	.	.	.	.	.	.	12	.	.	1	.	.	.	2	.	1	.	.	1	0	.	3	4	31
Bassin de la Charente.																																
Châlus	.	.	.	.	.	.	1	10	.	5	.	6	.	.	.	3	6	.	21	29	.	.	2	.	.	.	.	.	.	.	.	84
Saint-Mathieu	.	.	.	.	.	.	1	2	2	2	2	2	.	.	1	7	4	.	21	18	.	.	4	5	.	.	9	1	.	.	2	83
Charroux	.	.	.	.	.	.	.	0	4	2	.	.	.	.	2	2	0	.	18	12	.	.	7	3	.	.	.	.	.	.	.	49
Montbron	.	.	.	.	.	.	.	1	.	1	1	.	.	.	2	8	.	.	18	14	.	.	5	0	.	.	5	.	.	.	.	55

STATIONS.	1	2	3	4	5	6	7	8	9	10	11	12	13	14	15	16	17	18	19	20	21	22	23	24	25	26	27	28	29	30	31	TOTAL.
Bassin de la Charente (suite).																																
Aigre	.	.	.	.	.	.	.	.	.	.	.	.	.	.	.	3	.	.	7	.	.	.	.	.	.	.	.	.	.	.	5	15
Ruffec	.	.	.	.	.	.	.	.	.	.	.	.	.	.	.	1	.	.	12	7	.	.	6	.	.	.	0	.	.	.	1	30
Angoulême (P. C.)	.	.	.	.	.	.	1	.	.	1	.	.	.	.	1	4	1	.	13	5	.	0	9	1	0	.	6	1	0	.	4	45
Barbézieux	.	.	.	.	.	.	1	1	2	0	.	0	.	.	3	3	.	.	9	4	.	0	9	0	0	5	3	1	.	.	10	51
Cognac	.	.	.	.	.	.	.	0	.	1	.	0	.	.	2	4	.	.	11	8	.	.	8	1	.	.	6	.	.	.	3	46
Jonzac	.	.	.	.	.	.	.	.	.	.	.	.	.	.	3	2	.	1	6	5	.	.	5	2	.	.	6	1	.	.	11	45
Saintes	.	10	7	.	.	.	2	5	2	.	10	.	16	.	.	.	.	1	.	2	.	.	.	.	.	.	.	.	.	.	.	55
Chef-Boutonne	.	5	.	.	.	.	4	6	.	1	.	.	.	.	3	1	.	3	2	.	.	1	3	2	.	.	4	1	1	.	4	44
Crézières	.	.	.	.	.	.	0	.	.	.	.	.	.	.	.	.	.	.	6	15	.	.	8	13	.	2	.	.	.	3	17	64
Villiers-en-Plaine	.	.	.	.	.	.	.	.	.	.	.	.	.	.	6	1	.	.	11	9	.	.	10	5	.	.	5	.	1	.	5	54
St-Jean-d'Angely	.	.	.	.	.	.	1	.	0	.	.	.	.	.	2	5	.	.	9	8		.	5	4	.	.	3	1	.	.	2	40
La Rochelle	.	.	.	.	.	.	.	.	.	.	.	.	.	.	.	7	.	.	.	13	.	.	.	.	.	3	.	.	.	3	23	49
Ile d'Aix	.	.	.	.	.	.	.	.	.	.	.	.	.	.	4	6	.	.	6	22	.	2	5	6	.	5	5	.	.	.	3	64
Chassiron	.	.	.	.	.	.	.	.	.	.	.	1	.	.	9	.	.	.	8	14	.	2	4	5	.	.	3	.	.	.	2	48
BASSIN DE LA GIRONDE.																																
Bassin de la Dordogne.																																
La Tr-d'Auvergne	.	.	.	.	.	.	11	14	6	16	3	2	5	.	.	6	9	.	0	0	.	.	3	10	2	6	11	.	.	.	.	105
Laqueuille	.	.	.	.	.	8	9	5	6	4	5	4	.	.	5	16	.	.	.	.	.	.	10	.	6	5	4	.	.	.	16	103
Ussel	.	.	.	.	.	.	9	11	24	6	5	16	5	.	.	7	.	.	.	.	.	.	9	.		13	10	.	.	.	.	115
Bort	.	.	.	.	.	.	8	11	25	6	5	15	5	.	.	5	.	.	.	.	.	.	9	.	.	12	10	.	.	.	.	111
Salers	.	.	.	.	.	.	1	2	1	3	3	5	.	.	.	10	25	.	.	7	.	.	5	12	3	20	11	.	.	.	.	108
Argentat	.	.	.	.	.	.	2	2	2	.	.	.	.	.	3	3	.	.	.	3	.	.	5	4	.	7	3	.	.	.	1	35
Beaulieu	.	.	.	.	.	.	.	0	1	.	.	1	1	.	.	4	5	.	.	13	.	.	15	5	.	19	5	1	.	.	2	72
La Tronquière	.	.	.	.	.	.	2	2	.	4	.	2	.	.	.	13	.	.	5	22	.	.	20	3	.	18	7	2	.	.	.	100
Bretenoux	.	.	.	.	.	.	.	2	1	3	.	3	.	.	.	4	.	.	10	14	.	.	16	.	.	17	8	.	.	.	13	91
La Capelle	.	.	.	.	.	.	.	1	.	4	3	.	.	.	1	7	.	.	11	15	.	.	13	.	.	18	7	.	.	.	6	86
Martel	.	.	.	.	.	.	.	.	.	.	.	.	.	.	.	13	.	2	3	36	.	.	19	.	.	23	6	.	.	.	11	113
Payrac	.	.	.	.	.	.	.	.	1	.	.	1	.	.	1	10	.	.	13	32	.	.	17	.	.	11	6	.	.	.	5	97
La Bastide-Murat	.	.	.	.	.	.	.	.	.	.	.	.	.	.	.	.	.	.	60	.	.	.	10	.	.	40	.	.	.	.	29	130
Gourdon	.	.	.	.	.	.	.	.	.	.	.	.	5	8	7	.	.	.	26	80	.	.	25	4	21	.	4	3	.	5	.	188
Tulle (P. C.)	.	.	.	.	.	1	8	15	19	3	12	9	1	.	8	5	.	.	.	.	.	4	13	.	.	10	15	.	.	.	.	125
Saint-Yrieix	.	.	.	.	.	.	.	.	.	.	.	.	.	.	.	11	.	2	7	34	.	.	6	4	.	.	.	2	.	.	1	68
Saint-Jean-d'Ataux	.	.	.	.	.	.	.	.	.	.	.	.	.	.	12	11	.	9	11	.	.	.	6	.	.	24	14	.	.	.	26	113
Chalais	.	.	.	.	.	.	.	1	1	0	.	.	.	.	.	6	2	0	8	2	.	.	5	5	.	7	4	.	.	.	3	44
Montguyon	5	4	8	.	.	.	.	3	.	.	5	2	15	.	4	.	.	2	.	.	.	.	.	.	.	.	.	.	.	.	.	48
Les Églisottes	.	.	.	.	.	.	.	.	.	.	.	.	.	.	.	12	6	.	5	3	.	.	4	.	.	18	6	.	.	.	2	56
Lussac	.	.	.	.	.	.	.	.	.	.	0	.	.	.	.	12	7	.	4	3	.	2	2	.	.	22	10	1	.	.	1	66
Saint-Savin	.	.	.	.	.	.	.	.	.	0	.	0	.	.	2	10	4	1	6	8	.	1	5	4	16	6	2	.	.	1	1	65
St-André-de-Cubz	.	.	.	.	.	.	.	1	.	.	.	.	.	.	1	13	6	.	8	5	.	2	5	.	.	19	8	2	.	.	2	70
Bassin du Lot.																																
Le Bleymard	.	.	.	.	.	.	1	.	2	4	0	.	.	.	1	.	4	7	6	.	14	3	4	.	.	2	2	.	.	.	2	54
Montmirat	.	.	.	.	.	.	.	.	.	.	.	.	.	.	.	1	2	3	6	2	8	2	8	2	.	4	3	.	.	.	2	44
Bagnols	.	.	.	.	.	.	.	0	.	.	1	.	.	1	.	4	5	.	5	19	.	3	12	.	.	1	2	0	.	.	2	55
Mende (P. C.)	.	.	.	.	.	.	2	2	.	.	.	.	.	.	.	5	5	.	.	11	.	20	1	.	.	.	.	.	.	.	.	46

STATIONS.	1	2	3	4	5	6	7	8	9	10	11	12	13	14	15	16	17	18	19	20	21	22	23	24	25	26	27	28	29	30	31	TOTAL.
Bassin du Lot (suite).																																
Saint-Chély-d'Ap.	.	.	.	.	.	.	11	7	4	3	3	1	.	.	.	4	4	.	.	7	.	7	5	.	1	.	6	1	.	.	.	64
Saint-Léger-du-M.	.	.	.	.	.	.	.	0	.	.	.	.	.	0	.	.	8	.	.	.	.	.	12	5	.	.	.	5	.	.	.	.	31
Nasbinals	.	.	.	.	.	.	1	1	1	1	1	8	6	.	.	2	3	.	1	2	2	1	5	8	2	4	5	3	.	.	.	57
Marvejols	.	.	.	.	.	.	.	.	.	.	.	.	.	.	.	1	7	.	.	.	.	1	2	3	0	18	22	.	.	.	.	54
Mur-de-Barrez	.	.	.	.	.	.	.	.	.	.	.	.	.	.	.	.	.	.	.	10	8	.	12	10	.	8	12	14	.	.	.	74
Entraygues	.	.	.	.	.	.	.	.	.	.	.	.	.	.	.	9	3	.	.	10	.	.	9	6	.	6	10	.	.	.	.	53
Figeac	.	.	.	.	.	.	.	.	.	.	.	.	.	.	.	.	8	.	.	18	.	.	12	5	.	9	5	.	.	.	4	61
Livernon	.	.	.	.	.	.	.	5	.	5	.	4	.	.	7	.	.	.	6	21	.	1	13	2	.	10	8	2	.	.	8	92
Lauzès	.	.	.	.	.	.	.	3	.	3	.	.	.	.	.	.	.	.	5	20	1	.	19	.	.	24	9	.	.	.	4	88
Cajarc	.	.	.	.	.	.	.	.	.	.	.	1	.	.	.	5	.	.	7	28	2	.	11	3	.	10	13	.	.	.	5	85
Limogne	.	.	.	.	.	.	.	.	.	.	.	.	.	.	.	.	3	.	7	29	.	2	10	1	.	12	7	.	.	.	5	76
Cahors	.	.	.	.	.	.	3	.	3	.	.	1	.	.	.	3	2	.	.	33	.	2	12	.	.	8	6	1	.	.	1	75
Catus	.	.	.	.	.	.	.	.	.	.	.	.	.	.	.	10	.	.	10	23	.	3	10	.	.	14	9	.	.	.	3	82
Cazals	.	.	.	.	.	.	.	.	.	.	.	.	.	3	.	7	.	4	11	16	.	.	16	.	.	15	17	.	.	.	6	95
Puy-l'Évêque	.	.	.	.	.	.	.	.	.	.	.	.	.	5	.	.	.	.	7	12	.	.	15	.	.	10	.	.	.	8	.	57
Luzech	.	.	.	.	.	.	.	1	2	.	3	1	.	.	.	4	.	.	10	13	.	3	11	.	.	12	8	.	.	.	.	68
Bassins du Tarn et de l'Aveyron.																																
Pt de Montvert	.	.	.	.	.	.	.	.	.	.	.	1	.	.	.	2	.	11	45	57	.	2	25	4	.	.	4	.	.	.	7	158
Florac	.	.	.	.	.	.	.	.	.	.	.	.	.	.	.	0	7	2	37	34	1	3	19	5	.	.	.	0	.	.	.	108
Meyrueis	.	.	.	.	.	.	.	.	0	.	1	.	.	.	.	1	9	.	12	22	.	1	3	10	.	.	5	.	.	.	.	64
Massegros	.	.	.	.	.	.	.	1	.	1	2	1	.	.	.	.	.	8	2	3	.	15	28	8	.	3	5	1	.	.	1	79
Le Cabaretou	.	.	5	.	.	.	15	.	.	18	10	21	.	.	.	.	.	.	31	.	.	.	.	.	.	2	.	6	.	.	21	129
Fraïsse	.	.	.	4	.	.	.	3	5	.	0	1	0	.	.	.	.	3	15	132	10	.	.	8	.	.	6	3	5	.	8	203
La Salvetat	.	.	.	.	.	.	3	2	.	4	.	2	.	.	.	.	2	5	90	9	.	.	7	.	.	7	9	6	.	.	.	146
La Cavalerie	.	.	.	.	.	.	.	.	.	.	.	.	.	.	.	.	2	14	38	23	1	.	13	1	.	2	9	.	.	.	2	105
Castres	.	.	.	.	.	.	1	2	.	1	0	.	11	.	.	.	.	.	.	30	.	.	4	.	.	5	4	.	.	.	.	58
Lavaur	.	.	.	.	.	.	.	.	.	.	.	1	.	.	.	1	.	.	10	12	.	.	4	.	.	4	3	2	.	.	0	37
Rodez (E. N.)	.	.	.	.	.	.	.	.	.	.	.	.	.	.	.	.	4	.	1	9	.	2	5	4	.	2	5	3	.	.	.	36
Alban	.	.	.	.	.	.	.	.	.	.	.	.	.	.	.	6	22	.	17	.	26	4	8	.	.	21	6	.	.	.	11	121
Albi (P. C.)	.	.	.	.	.	.	.	.	.	.	.	.	.	.	.	.	11	.	.	20	.	4	.	.	.	.	4	4	4	.	.	48
Saint-Antonin	.	.	.	.	.	.	2	.	1	2	.	.	.	.	.	3	.	.	38	.	.	.	.	.	.	8	7	.	.	.	5	66
Carmaux	.	.	.	.	.	.	.	0	.	.	1	.	1	.	.	.	4	.	.	37	.	.	4	.	.	3	.	.	.	.	.	50
Canals	.	.	.	.	.	.	.	.	1	1	.	.	.	.	.	.	.	.	.	12	.	4	3	.	.	3	4	.	.	.	.	28
Lalbenque	.	.	.	.	.	.	.	.	.	2	.	.	.	.	.	0	.	.	16	18	0	.	13	.	0	8	6	.	.	.	2	65
Castelnau	.	.	.	.	.	.	.	1	5	5	2	.	.	.	.	.	.	.	.	.	20	5	9	.	.	5	4	.	.	.	1	57
Molières	.	.	.	.	.	.	.	0	.	1	.	0	.	.	.	1	.	.	1	18	.	14	9	.	.	.	6	.	.	.	1	51
Caussade	.	.	.	.	.	.	1	0	.	0	1	.	.	.	.	.	10	.	.	29	.	3	8	.	.	4	6	3	.	.	.	65
La Française	.	.	.	.	.	.	.	.	.	0	2	0	.	.	.	6	.	.	12	.	5	.	10	.	.	7	4	.	.	.	4	50
Bassin de la Garonne, cours supérieur, et affluents des Pyrénées.																																
Ax	.	.	.	.	.	.	.	.	9	.	5	.	7	6	.	.	5	.	.	7	.	7	.	.	.	.	.	5	.	.	.	51
Vicdessos	.	.	.	.	.	.	.	4	.	.	.	.	4	.	.	.	3	.	.	2	.	6	.	1	.	.	.	8	.	.	.	28
Les Cabannes	.	.	.	.	.	.	17	5	2	1	1	0	6	.	.	.	3	.	.	2	.	3	.	.	1	.	.	6	.	.	.	46
Belesta	.	.	.	.	.	.	.	13	4	.	.	.	9	12	.	.	9	.	.	.	.	.	.	.	.	9	6	.	.	.	.	62
Castillon	.	.	.	.	.	.	10	4	2	1	6	.	.	.	.	.	.	.	.	.	.	4	3	6	.	.	.	5	.	.	0	40
Foix (E. N.)	.	.	.	.	.	.	.	2	.	21	5	.	6	.	.	.	5	.	.	3	.	2	.	2	.	.	4	.	.	.	.	50
Loubens	.	.	.	.	.	1	.	5	6	2	2	5	.	.	.	6	.	.	2	.	2	4	3	.	.	.	2	2	.	.	.	42
Mirepoix	.	.	.	.	.	.	2	2	2	1	3	.	3	.	.	.	5	.	.	.	.	5	.	.	.	.	2	3	.	.	.	28

STATIONS.	1	2	3	4	5	6	7	8	9	10	11	12	13	14	15	16	17	18	19	20	21	22	23	24	25	26	27	28	29	30	31	TOTAL.
Bassin de la Garonne, cours supérieur, et affluents des Pyrénées (suite).																																
Le Fossat	.	.	.	.	.	.	1	1	4	1	1	.	.	.	.	.	7	.	.	2	.	.	2	.	.	3	1	.	.	.	.	23
Royat	.	.	.	.	.	.	.	.	2	.	.	.	.	.	.	.	2	.	.	3	.	1	3	2	.	2	3	2	.	.	2	22
Arreau	.	.	.	1	.	.	2	2	1	.	.	2	.	.	.	.	.	.	11	.	5	.	.	.	.	4	6	2	.	.	3	39
Fos	.	.	.	.	.	.	11	2	.	.	11	.	9	.	.	.	4	.	3	.	9	.	7	.	.	5	.	4	.	.	.	65
Izaut-de-l'Hôtel	.	.	.	.	.	.	10	2	7	5	9	1	7	.	.	.	8	.	.	7	.	5	1	2	.	2	2	7	.	.	.	75
Rieumes	.	.	.	.	.	.	1	2	1	4	4	.	.	.	.	.	.	.	.	.	2	5	5	5	6	3	.	.	.	.	.	39
Léguevin	.	.	.	.	.	.	.	5	.	5	7	.	.	.	.	.	4	.	.	10	.	.	.	.	.	.	.	.	.	.	.	31?
Verfeil	.	.	.	.	.	.	0	0	0	3	2	1	3	.	.	.	11	.	.	28	.	.	5	.		3	6	.	.	.	.	62
Toulouse (Obs^re^)	.	.	.	.	.	.	.	.	1	.	.	.	.	.	.	6	5	.	3	.	.	3	5	.	.	3	2	.	.	.	3	31
Villeneuve-les-B	.	.	.	.	.	.	1	1	2	4	.	.	.	.	.	.	.	.	.	20	.	.	.	.	.	8	6	.	.	.	.	43
Bassin de la Garonne (R. G.) au-dessous de Toulouse; bassins du Gers et de la Baïse; bassin de la Gironde.																																
Lannemezan	.	.	.	.	.	.	.	.	.	.	.	.	.	.	.	37	1	.	1	7	.	10	2	.	.	3	1	7	.	.	.	69
Boulogne	.	.	.	.	15	.	.	.	.	.	5	.	.	.	.	.	.	.	.	7	.	1	.	5	.	.	2	12	.	.	.	50
Isle-en-Dodon	.	.	.	.	.	.	.	.	13	.	.	.	.	.	.	.	4	.	.	3	.	.	.	.	.	.	.	.	.	.	.	20
Lombez	.	.	.	.	.	.	1	0	4	0	1	.	2	.	.	.	0	.	.	4	.	2	3	.	.	3	2	6	.	.	.	30
Masseube	.	.	.	.	.	.	.	0	2	4	.	1	2	.	.	.	2	.	1	5	.	4	4	1	.	3	8	11	.	.	1	49
Miélan	.	.	.	.	.	.	.	2	2	1	0	1	4	.	.	.	1	.	0	8	.	4	4	2	.	4	5	9	.	.	1	48
Mirande	.	.	.	.	.	.	.	0	2	2	0	2	1	.	.	.	.	.	1	5	.	4	9	.	.	6	4	9	1	.	.	46
Auch (P. C.)	.	.	.	.	.	.	.	0	0	4	3	3	1	.	.	.	.	.	2	.	.	4	4	.	.	5	8	2	.	.	1	37
Vic-Fézensac	.	.	.	.	.	.	.	1	.	2	1	0	2	.	.	.	.	.	.	3	.	6	6	2	.	9	8	.	.	.	1	41
Lectoure	.	.	.	.	.	.	0	1	2	2	2	.	.	.	.	.	.	.	5	.	.	4	8	.	.	9	6	.	.	.	.	39
Condom	.	.	.	.	.	.	.	1	.	1	1	.	.	.	.	.	.	.	.	4	.	5	4	.	.	17	9	1	.	.	.	43
Eauze	.	.	.	.	.	.	.	1	.	1	2	1	3	.	.	.	.	.	4	.	.	8	.	.	.	16	8	2	.	.	.	46
Agen (P. C.)	.	.	.	.	.	.	.	.	.	.	.	.	.	.	3	1	.	.	2	.	4	6	.	.	8	2	0	.	.	1	0	27
Damazan	.	.	.	.	.	.	.	.	.	.	.	.	.	.	3	.	.	4	6	.	.	.	.	.	8	8	.	.	.	.	.	29
Grignols	.	.	.	.	.	.	.	.	.	0	.	1	.	.	.	3	1	6	.	7	5	.	1	.	.	10	9	4	.	.	2	50
Captieux	.	.	.	.	.	.	.	.	1	.	.	0	.	.	.	3	2	.	2	3	.	7	.	.	.	11	10	.	.	.	2	41
La Réole	.	.	.	.	.	.	.	.	.	.	.	.	.	.	.	5	6	0	7	1	.	1	1	.	.	6	1	.	.	.	0	27
Sauveterre	.	.	.	.	.	.	.	.	1	0	0	.	0	.	.	12	6	.	8	2	.	5	2	0	0	19	3	15	.	.	3	77
Bordeaux-Floirac	.	.	.	.	.	.	.	1	0	1	.	0	1	0	0	10	7	1	5	6	.	5	6	.	.	12	7	1	.	.	2	65
Saint-Julien	.	.	.	.	.	.	.	1	.	.	.	.	0	.	.	10	2	1	11	8	.	9	3	2	2	7	9	2	.	.	2	69
Royan	.	.	.	.	.	.	.	.	.	.	0	.	1	.	1	2	.	.	4	9	.	2	2	2	.	1	3	.	.	.	3	30
La Coubre	.	.	.	.	.	.	.	.	.	.	.	.	.	.	1	2	.	.	6	21	.	1	3	6	.	.	5	1	.	.	2	48
BASSINS ENTRE LA GIRONDE ET LES PYRÉNÉES.																																
Petits bassins entre la Gironde et l'Adour.																																
Saint-Nicolas	.	.	.	.	.	.	.	2	.	.	.	1	.	.	2	8	.	0	9	16	.	13	4	.	.	9	3	3	.	.	3	72
Hourtins	.	.	.	.	.	.	.	2	0	.	.	.	.	.	2	8	2	.	12	15	.	6	3	.	.	11	7	.	1	.	3	70
Moutchic	.	.	.	.	.	.	.	1	.	.	.	.	.	2	.	10	.	3	14	10	.	3	3	.	.	12	14	.	.	.	7	77
Pissos	.	.	.	.	.	.	.	4	2	.	.	2	.	.	.	9	4	.	12	5	.	11	.	0	.	15	11	5	.	.	.	80
Belin	.	.	.	.	.	.	.	1	.	.	.	1	0	.	.	13	6	2	7	4	.	6	4	.	.	14	5	1	0	.	4	69
Cazeaux	.	.	.	.	.	.	.	3	.	.	.	11	.	.	.	12	9	1	10	12	6	9	4	.	.	9	11	4	.	.	2	104
Piquey	.	.	.	.	.	.	.	2	.	.	.	3	.	.	1	8	10	1	14	15	.	6	3	.	.	14	3	1	.	.	1	79
Bassin de l'Adour.																																
Pic du Midi	.	.	.	7	.	.	27	15	1	15	9	13	13	1	.	1	2	.	11	5	7	1	2	.	.	8	21	16	.	.	2	176
Peyranère	.	.	.	.	8	.	.	18	.	25	.	.	8	.	.	.	5	.	18	.	5	.	.	10	8	.	13	15	.	.	.	133

STATIONS.	1	2	3	4	5	6	7	8	9	10	11	12	13	14	15	16	17	18	19	20	21	22	23	24	25	26	27	28	29	30	31	TOTAL.
Bassin de l'Adour (suite).																																
Gélan	.	.	.	3	.	.	15	11	11	19	4	25	.	.	.	20	.	.	27	.	14	10	.	.	.	13	24	.	.	.	.	196
Laruns	.	.	.	.	.	.	12	2	7	2	8	.	12	.	.	.	6	.	7	13	.	6	2	.	.	3	1	18	.	.	.	99
Lourdes	.	.	.	.	1	.	8	.	.	.	.	.	.	.	.	7	.	.	4	.	.	.	8	.	.	16	18	.	.	.	3	65
Bagnères-de-Big	.	.	.	.	.	.	3	.	.	.	.	.	37	.	.	1	5	.	2	10	.	16	3	.	.	1	6	3	.	.	3	90
Tarbes (P. C.)	.	.	.	.	.	2	1	2	2	4	3	.	3	.	.	.	4	.	1	7	6	.	5	.	.	4	6	3	.	.	1	54
Maubourguet	.	.	.	.	.	.	2	2	.	.	2	.	1	.	.	.	.	.	.	11	.	6	.	.	.	4	15	18	.	.	.	61
Villecomtal	.	.	.	.	0	.	1	1	5	2	2	.	3	.	.	.	.	.	1	10	.	5	6	1	.	.	5	8	.	.	0	51
Aignan	.	.	.	.	.	.	.	4	.	4	.	6	4	.	.	.	.	.	.	6	6	.	4	.	.	13	16	3	.	.	1	69
Riscle	.	.	.	.	.	.	.	3	2	5	3	3	.	.	.	.	.	.	5	3	5	3	3	6	7	12	24	5	.	3	3	95
Cazaubon	.	.	.	.	.	.	.	2	3	2	1	2	1	.	.	1	1	.	0	1	.	3	2	.	.	13	9	3	.	.	1	45
Mont-de-Marsan	.	.	.	.	.	.	.	2	1	.	.	3	.	.	.	3	3	.	3	6	.	11	.	.	.	21	16	4	.	.	2	47
Saint-Sever	.	.	.	.	.	.	.	4	.	.	.	2	.	.	.	.	.	.	8	3	0	13	.	0	.	6	14	14	.	.	2	66
Lescar (E. N.)	.	.	.	.	1	.	6	1	2	.	2	.	7	.	.	.	1	.	.	10	.	14	2	0	.	13	7	10	.	0	1	77
Orthez	.	.	.	.	5	.	1	6	2	.	1	1	7	.	.	.	1	.	6	4	.	15	.	1	.	16	18	13	.	.	3	100
Oloron	.	.	.	.	.	.	10	2	8	2	10	.	10	.	.	.	5	.	6	8	5	.	5	3	.	24	16	15	.	.	.	129
Mauléon	.	.	.	.	2	.	3	19	3	1	1	.	10	.	.	.	1	.	7	14	.	17	.	.	.	7	20	17	.	.	.	122
St-J.-Pied-de-Port	.	.	.	.	.	.	7	26	2	2	3	.	12	.	.	.	1	.	9	10	2	7	.	.	.	28	11	16	.	.	.	136
Dax (E. N.)	.	.	.	.	.	.	.	.	.	.	.	15	.	.	.	5	.	5	10	1	16	.	1	.	11	18	25	.	.	.	2	109
St-Martin-de-Hinx	.	.	.	.	.	.	1	14	0	1	0	3	.	.	.	3	3	7	9	0	7	1	0	.	12	18	17	1	.	0	3	101
Peyrehorade	.	.	.	.	.	.	.	9	1	.	.	.	.	.	.	.	3	.	9	3	1	12	.		.	29	17	8	.	.	3	94
Biarritz	.	.	.	.	.	.	2	5	.	10	.	.	1	.	.	.	7	1	8	8	.	13	.	.	.	12	9	9	.	.	.	85

VERSANT DE LA MÉDITERRANÉE.

BASSINS ENTRE LES PYRÉNÉES ET LE RHÔNE.

	1	2	3	4	5	6	7	8	9	10	11	12	13	14	15	16	17	18	19	20	21	22	23	24	25	26	27	28	29	30	31	TOTAL.
Bassins du Tech, de la Tet, de l'Agly, etc.																																
Prats-de-Mollo	.	.	.	.	.	.	.	.	.	.	7	5	.	.	.	.	.	.	11	.	.	.	.	.	.	9			.	.	8	40
Amélie-les-Bains	.	.	10	.	.	.	3	3	.	.	.	.	.	.	.	.	.	.	15	.	.	.	.	.	.	4	5	.	.	.	.	40
Bellegarde	.	.	8	3	.	.	3	.	3	.	.	.	.	.	.	.	.	20	3	.	.	.	7	.	.	10	6	.	.	.	.	63
Vernet-les-Bains	.	.	3	.	.	.	.	7	.	.	.	.	.	.	.	.	.	.	10	.	.	.	.	.	.	.	2	.	.	.	.	22
Col de la Quillane	.	.	.	.	.	.	6	2	4	2	4	3	.	.	.	.	.	.	2	.	4	.	.	.	.	3	3	.		.	.	33
Montlouis (C. M.)	.	.	4	.	.	.	9	10	16	.	.	.	.	.	.	.	12	.	5	.	4	.	.	.		8	10	.	.	.	.	78
Bouleternère	.	.	7	.	.	.	3	.	.	.	.	.	.	.	.	.	.	.	14	.	.	.	10	.	.	.	3	.	.	.	.	37
Le Soler	.	.	15	.	.	.	.	4	.	.	.	.	.	.	.	.	.	.	25	.	.	.	6	.	.	.	.	.	.	.	.	50
Perpignan (Obs^re)	.	.	12	.	.	.	3	3	.	.	.	.	.	.	.	.	.	.	12	.	0	.	4	.	.	3	1	.	.	.	.	39
La Tour-de-France	.	.	12	.	.	.	5	2	.	0	.	3	.	.	.	.	.	6	3	.	.	.	8	.	.	2	.	.	.	.	.	41
Estagel (C. M.)		.	9	.	.	.	5	.	3	.	.	2	.	.	.	.	.	.	16	.	.	.	7	.	.	.	.	.	.	.	.	42
Salces	.	.	15	.	.	.	.	.	.	.	.	.	.	.	.	.	.	30	5	.	.	.	.	.	.	.	.	.	.	.	.	50
Cerbère	.	.	18	.	.	.	.	5	.	.	.	.	.	.	.	.	4	.	4	.	.	.	2	11	.	19	7	.	.	.	.	70
Paulilles	.	.	16	.	.	.	.	.	.	.	.	.	.	.	.	.	20	.	.	.	.	.	8	.	.	.	.	.	.	.	.	44
Cap Béar (Phare)	.	.	10	10	.	.	2	.	.	.	.	.	.	.	.	.	.	.	10	1	.	.	.	15	.	7	3	.	.	.	.	58
Port-Vendres	.	.	16		.	.	0	.	1	.	.	.	.	.	.	.	.	8	1	.	.	.	12	.	.	6	1	.	.	.	.	45
Bassin de la Sègre.																																
Col de Puymorens	.	.	.	.	.	.	.	.	.	34	.	.	.	.	.	.	.	5	.	.	9	.	.	.	.	2	24	.	.	.	.	74
Angoustrine	.	.	.	.	.	.	6	7	.	.	.	.	.	.	.	.	.	11	4	.	9	.	.	.	.	4	1	.	.	.	.	42
Bourg-Madame	.	.	.	.	.	.	.	.	12	.	.	.	.	.	.	.	8	.	.	.	.	.	.	.	.	3	.	.	.	.	.	23

STATIONS.	1	2	3	4	5	6	7	8	9	10	11	12	13	14	15	16	17	18	19	20	21	22	23	24	25	26	27	28	29	30	31	TOTAL.
Bassin de l'Aude.																																
Arques	.	.	.	0	.	.	.	2	.	.	6	.	.	.	.	.	3	.	.	9	.	1	.	8	.	.	.	.	.	.	.	30
Couiza	.	.	.	.	.	.	12	0	.	2	.	13	13	.	.	.	.	.	.	6	.	2	.	3	.	.	.	.	.	.	.	82
Monthaut (h. bois)	.	.	.	3	.	.	.	2	.	.	6	.	.	.	.	.	3	.	.	12	.	2	.	8	.	.	.	.	.	.	.	36
Sainte-Gemme	.	.	.	.	.	.	.	.	.	.	.	.	.	.	.	12	.	.	.	.	12	.	9	.	.	.	5	.	.	4	.	42
Besplas	.	.	.	.	.	.	.	.	.	1	.	.	1	.	.	9	.	.	10	.	.	3	9	.	.	2	3	.	.	.	.	38
Salette	.	.	4	.	.	6	7	.	6	4	3	.	.	.	.	2	.	10	30	.	1	5	.	.	.	1	7	.	.	3	4	93
Lespinassière	.	.	3	.	.	6	6	.	6	4	3	.	.	.	.	2	.	7	29	.	1	4	.	.	.	1	6	.	.	3	3	84
Caunes (hors bois)	.	.	2	.	.	.	.	.	2	1	.	4	.	.	.	.	.	.	24	.	4	.	7	.	.	.	.	.	.	.	5	49
Carcassonne (C. M.)	.	.	1	.	.	.	0	1	0	2	.	1	.	.	.	.	2	.	11	.	2	.	3	.	.	0	2	.	.	.	2	29
Barbaira	.	.	.	3	.	.	.	0	1	.	0	0	0	.	.	.	1	.	.	6	.	3	1	.	.	.	.	1	.	.	.	17
Montlaur	.	.	.	2	.	.	.	1	1	.	0	.	2	.	.	.	.	.	.	15	.	3	.	.	.	.	.	3	.	.	1	28
Moux	.	.	.	.	.	.	.	.	.	.	.	.	.	.	.	.	.	.	.	24	.	.	.	.	.	.	.	.	.	.	4	28
Terre-Rouge	.	.	.	1	.	.	.	3	5	.	.	.	.	.	.	.	.	.	12	24	.	.	.	.	.	.	.	2	.	.	.	47
Montady	.	.	6	.	.	.	.	.	.	.	.	.	.	.	.	.	.	.	10	.	.	.	.	.	.	.	4	.	.	.	.	20
Capestang	.	.	2	.	.	.	.	.	.	.	.	.	.	.	.	.	.	.	12	.	.	.	.	.	.	.	.	.	.	.	4	18
Bassins de l'Orb, de l'Hérault, du Lez et du Vidourle.																																
Saint-Pons	.	.	5	.	.	.	2	2	.	.	.	1	.	.	.	1	1	.	40	3	.	.	1	.	.	.	.	1	.	.	4	61
Le Poujol	.	.	10	.	.	.	2	.	.	1	.	.	.	.	.	1	.	1	80	.	1	.	10	.	.	.	2	.	.	.	18	126
Bédarieux (P. C.)	.	.	3	.	.	.	.	.	.	.	.	.	.	.	.	.	.	.	31	18	.	.	13	.	.	.	.	.	.	.	6	71
L'Escandolgue	.	.	.	.	.	.	.	.	.	.	.	.	.	.	.	.	.	11	17	21	.	.	14	.	.	.	.	.	.	.	11	74
Béziers	.	.	4	.	.	.	.	.	.	.	.	.	.	.	.	.	.	.	17	.	.	.	.	.	.	.	.	.	.	.	6	27
Le Caylar	.	.	.	.	.	.	.	.	.	.	.	.	.	.	.	.	4	21	56	31	.	.	16	.	.	.	9	2	.	.	9	148
Lodève	.	.	3	.	.	.	.	.	.	.	.	.	.	.	.	3	.	21	41	22	.	.	19	.	.	.	.	.	.	.	12	121
Saint-Bauzille	.	.	.	.	.	.	.	.	.	.	.	.	.	.	.	.	.	15	30	.	.	.	20	.	.	.	.	.	.	.	11	76
Gignac	.	.	1	.	.	.	.	.	.	.	.	.	.	.	.	.	.	2	12	12	.	.	.	.	.	.	.	.	.	.	2	29
Pézenas	.	.	8	.	.	.	.	.	.	.	.	.	.	.	.	.	.	.	25	.	10	5	.	.	.	.	.	.	.	.	20	68
Plateau de Valène	.	.	2	.	.	.	.	.	.	.	.	.	.	.	.	.	1	6	16	19	.	5	28	.	.	2	.	.	.	.	27	106
Col de la Cardonille	.	.	1	.	.	.	.	.	.	.	.	.	.	.	.	.	.	12	19	18	.	2	21	.	.	.	.	.	.	.	10	83
St-Mathieu-de-Tr.	.	.	.	1	.	.	.	.	.	.	.	.	.	.	.	.	.	5	21	.	3	.	23	1	.	1	.	.	.	.	9	64
Lausargues	.	.	.	.	.	.	.	.	.	.	.	.	.	.	.	.	3	.	2	.	.	2	2	.	.	.	.	.	.	.	.	9
Montpellier (E. N.)	.	.	.	.	.	.	.	.	.	.	.	.	.	.	.	.	2	.	7	5	.	.	16	.	.	.	.	.	.	.	2	32
Palavas	.	.	8	.	.	.	.	.	.	.	.	.	.	.	.	.	12	.	.	.	.	15	14	.	.	.	.	.	.	.	5	54
Cette (P. C.)	.	.	5	.	.	.	.	.	.	.	.	.	.	.	.	.	.	.	13	.	3	.	.	.	.	.	.	.	.	.	13	34
Agde	.	.	9	.	.	.	.	.	.	.	.	.	.	.	.	.	.	.	13	.	.	.	2	.	.	.	.	.	.	.	4	28
BASSIN DU RHÔNE.																																
Bassin de la Saône.																																
Montdoré	0	3	.	.	.	.	3	.	.	.	.	.	.	.	.	2	3	.	0	.	0	.	.	.	.	.	.	.	3	.	0	16
Fresnes-s.-Apance	.	2	.	.	.	.	1	1	0	0	0	1	1	0	1	6	1	.	.	.	0	.	.	.	.	.	1	2	.	.	0	19
Jussey	2	2	.	.	.	0	1	1	0	.	.	2	.	1	0	3	.	.	0	.	0	.	.	.	.	.	.	5	.	.	1	19
Villersexel	.	1	.	.	.	.	3	4	1	.	1	0	0	0	3	3	0	.	1	.	2	.	.	.	.	.	.	3	.	.	1	28
Chaumercenne	0	.	.	.	.	1	2	2	4	.	2	1	.	0	.	.	.	.	.	.	.	.	.	2	.	.	1	.	.	.	.	15
Chalindrey	.	1	.	.	.	0	1	0	0	.	.	3	1	2	2	3	0	.	1	.	.	.	.	0	.	.	.	1	.	.	1	17
Villegusien	.	1	.	.	.	.	1	0	.	.	.	0	.	2	2	4	.	.	.	.	.	.	.	0	.	.	.	2	.	.	1	14
Vaux-s.-Aubigny	2	.	.	.	.	2	.	3	.	.	5	.	.	.	6	.	.	.	.	.	.	.	3	.	.	.	.	.	.	.	.	21

STATIONS.	1	2	3	4	5	6	7	8	9	10	11	12	13	14	15	16	17	18	19	20	21	22	23	24	25	26	27	28	9	30	31	TOTAL.
Bassin de la Saône (suite).																																
Lamargelle	.	.	.	.	.	9	3	1	4	.	4	.	2	.	8	2	.	.	.	.	.	.	2	.	.	.	4	1	.	1	.	37
Is-sur-Tille	1	.	.	.	.	1	.	2	2	1	1	2	1	.	4	.	.	.	.	.	.	.	2	.	.	5	1	.	.	.	1	24
Saint-Seine-l'Abb.	.	4	.	.	.	.	4	4	7	2	.	6	3	1	0	9	.	.	.	1	.	.	.	1	.	.	.	1	.	.	.	45
Saussy	1	.	.	.	.	.	4	5	.	.	.	.	11	.	.	16	.	.	.	.	.	.	.	.	.	.	.	9	.	.	.	46
Sombernon	.	.	.	.	.	.	.	.	.	.	.	.	.	.	.	.	.	.	15	0	.	.	.	2	.	.	1	.	.	.	.	18
Dijon	.	.	.	.	.	1	.	1	2	5	.	1	1	1	3	.	.	.	1	.	.	.	2	.	.	1	3	.	.	.	.	21
Auxonne	.	.	.	.	.	.	1	1	7	0	0	1	.	.	.	1	.	.	1	.	0	.	.	2	.	.	2	.	.	.	.	16
St-Jean-de-Losne	.	.	.	.	.	2	3	.	2	3	1	.	.	.	1	.	.	.	1	.	.	.	2	1	.	2	.	.	.	.	1	19
Beaune	.	.	.	.	.	1	2	2	3	4	0	4	0	0	0	.	.	.	.	.	.	.	0	0	.	1	0	.	.	2	3	22
Lons-le-S. (E. N).	.	.	.	.	.	.	.	.	.	.	.	.	.	.	.	10	.	.	.	.	.	.	.	15	.	60	6	20	.	.	.	110
Châlon-s.-Saône	.	.	.	.	.	.	.	.	2	.	1	.	.	.	.	2	.	.	.	.	.	.	6	.	.	.	2	.	.	.	3	16
Monsols	.	.	.	.	.	0	0	0	5	0	10	3	2	.	.	.	.	.	.	.	.	.	10	4	.	7	8	.	.	.	3	52
Tramayes	.	.	.	.	.	6	5	4	.	1	2	5	1	1	.	6	3	.	.	.	.	.	14	.	.	8	.	4	.	.	1	61
Cuisery	.	.	.	.	.	3	3	.	.	.	.	4	.	.	2	2	1	.	.	.	.	.	.	6	7	1	2	.	.		.	30
Tournus	.	.	.	.	.	1	1	4	.	1	.	1	1	.	.	3	.	.	1	.	.	.	14	.	.	2	2	.	.	.	4	35
Bourg (E. N.)	.	.	.	.	.	.	7	5	.	2	3	6	.	.	.	.	7	.	.	.	.	.	7	8	.	8	6	.	.	.	.	59
Montrevel	.	.	.	.	.	4	6	.	.	2	.	5	.	4	.	5	.	.	.	.	.	.	12	1	.	.	.	.	.	.	1	40
Pont-de-Vaux	.	.	.	.	.	7	4	2	10	13	1	9	3	.	.	1	.	.	.	.	.	.	4	.	.	.	.	.	.	.	4	58
Châtillon-s.-Ch.	.	.	.	.	.	.	5	6	.	.	5	6	4	.	.	.	5	.	.	.	.	.	.	15	.	.	6	9	.	.	.	61
Thoissey	.	.	.	.	.	.	4	4	5	.	6	.	1	.	.	.	.	.	1	.	.	.	.	14	.	.	10	1	.	.	.	46
Saint-Nizier-d'Az.	.	.	.	.	.	1	8	3	.	3	3	7	.	1	.	1	.	.	.	.	.	.	19	1	.	2	4	.	.	.	1	53
Sainte-Foy-l'Arg.	.	.	.	.	.	2	2	3	0	5	1	4	.	.	.	1	2	.	.	1	.	.	8	.	.	10	2	1	.	.	3	46
Tarare	.	.	.	.	.	3	7	4	1	5	2	5	.	.	.	2	.	.	.	.	.	.	14	.	.	7	4	0	.	.	9	65
L'Arbresle	.	.	.	.	.	.	.	4	.	4	.	3	.	.	.	3	.	.	.	3	.	.	18	.	.	5	.	.	.	.	9	49
Bassin du Doubs.																																
Mouthe	.	.	.	.	.	7	6	4	.	.	6	.	.	.	.	6	.	.	.	.	.	.	.	.	1	10	4	.	.	.	3	47
Pontarlier	0	.	.	.	.	0	18	4	2	1	1	11	4	8	.	9	3	.	.	.	4	.	.	2	2	6	3	4	0	.	0	84
Arc-sous-Cicon.	.	.	.	.	.	.	8	6	.	.	.	37	.	.	.	.	.	.	.	.	.	.	.	.	.	.	.	9	.	.	.	60
St-Hippolyte	.	.	.	.	.	5	5	1	3	3	1	7	1	2	2	1	.	.	.	.	.	.	.	.	1	3	.	.	.	.	.	35
La Chelle-s.-Roug.	.	.	.	.	.	4	4	1	1	5	1	3	7	15	13	1	.	.	.	.	0	.	.	.	.	.	3	5	.	.	1	64
Belfort	1	.	.	.	.	4	2	3	0	5	4	9	8	5	3	2	.	.	.	1	.	.	.	.	.	2	2	0	.	2	2	56
Clerval	.	.	.	.	.	2	3	1	.	5	1	1	1	1	.	1	.	.	.	.	.	.	.	.	.	.	.	0	.	.	4	19
Lods	.	.	.	.	.	.	11	6	1	.	3	3	3	1	.	.	.	7	.	.	.	.	.	.	.	.	.	8	.	.	.	43
Levier	1	.	.	.	.	.	15	7	1	.	3	1	1	5	.	1	3	.	0	.	3	.	.	2	4	1	5	3	.	.	.	56
Amancey	.	.	.	.	.	.	.	.	.	.	.	.	.	.	.	.	.	.	42	.	1	.	.	5	.	.	3	.	.	.	5	56
Ornans	.	.	.	.	.	2	9	4	0	.	2	7	1	2	1	7	.	.	3	.	.	.	1	.	.	.	4	2	.	.	1	46
Quingey	.	.	.	.	.	.	3	6	2	.	3	3	.	1	.	.	2	.	3	.	.	.	.	2	.	.	2	.	.	.	.	27
Bouclans	.	.	.	.	.	3	4	1	0	4	6	4	3	0	4	2	.	.	.	.	.	.	.	.	.	2	3	0	.	.	.	38
Chailluz	.	.	.	.	.	5	8	7	.	.	.	.	.	.	.	20	.	.	.	.	.	.	2	3	.	.	.	2	.	.	.	47
Besançon (E. N.).	.	.	.	.	.	.	4	5	1	.	2	4	.	2	3	3	1	.	1	.	.	.	.	.	.	.	1	.	.	9	.	36
St-Germain-du-Bois	.	.	.	.	.	.	.	.	.	.	.	.	5	.	.	.	.	1	.	.	.	.	10	.	.	.	3	.	.	.	3	20
Bassin du Rhône proprement dit, cours moyen.																																
Chamonix	.	.	.	.	.	.	5	3	3	3	2	3	2	1	.	2	.	.	.	.	.	.	.	.	.	4	22	10	.	.	.	60
Les Contamines	.	.	.	.	.	.	.	4	.	.	3	2	1	.	.	.	.	.	.	.	.	.	.	.	.	.	1	1	.	.	.	13

STATIONS.	1	2	3	4	5	6	7	8	9	10	11	12	13	14	15	16	17	18	19	20	21	22	23	24	25	26	27	28	29	30	31	TOTAL.
Bassin du Rhône proprement dit, cours moyen (suite).																																
Sallanches	.	.	.	.	.	.	3	1	1	0	0	2	.	2	0	.	.	.	.	.	.	.	.	.	.	4	18	3	.	.	.	35
Mélan	.	.	.	.	.	.	6	2	1	.	1	10	2	3	.	2	.	.	.	.	1	1	.	8	.	10	19	3	.	.	.	69
Cruseilles	.	.	.	.	.	2	3	.	.	3	1	5	0	2	.	4	.	.	.	4	.	.	5	3	.	8	6	.	.	.	6	52
Annemasse	.	.	.	.	.	.	1	1	1	1	1	1	.	1	.	.	7	.	.	.	0	.	.	7	.	2	4	.	.	.	.	27
Évian	.	.	.	.	.	.	3	.	.	5	.	2	.	.	.	.	13	.	.	.	.	.	3	4	.	.	8	.	5	.	.	44
Gex	.	.	.	.	.	.	2	4	3	2	4	2	6	6	8	12	.	.	.	.	5	.	.	14	.	1	.	9	.	.	.	78
Léaz	.	.	.	.	.	3	3	8	2	.	.	8	2	9	.	3	2	.	.	.	2	.	6	2	.	4	7	.	.	.	4	65
Thônes	.	.	.	.	.	.	11	4	1	0	5	5	1	.	4	.	.	.	.	.	3	1	0	4	.	24	17	1	0	.	.	81
Seythenex	.	.	.	.	.	5	5	5	.	.	3	5	.	2	.	.	2	1	.	.	.	2	1	.	3	7	21	40	.	.	.	102
Leschaux	.	.	.	.	.	.	8	9	5	1	1	1	0	0	.	1	1	.	.	.	4	1	1	8	1	20	9	12	4	.	.	88
Annecy	.	.	.	.	.	.	4	2	.	.	.	3	.	1	.	4	.	.	.	.	.	1	2	2	.	15	18	.	5	.	.	58
Rumilly	.	.	.	.	.	.	0	10	.	.		3	1	.	6	.	1	.	.	.	.	3	12	.	14	11	.	.	.	.	13	74
Chambéry	.	.	.	.	.	.	4	3	.	2	2	1	0	.	.	.	.	.	.	.	1	0	1	10	.	9	14	29	1	.	.	77
Lhuis	.	.	.	.	.	4	4	5	.	9	.	6	.	2	.	.	.	.	.	.	.	.	11	.	.	20	.	1	.	.	1	63
Nantua	.	.	.	.	.	2	1	.	.	.	5	2	.	5	3	.	.	.	1	.	.	.	4	.	.	.	1	4	.	.	6	36
Pont-d'Ain	.	.	.	.	.	.	4	2	1	2	3	7	.	.	.	22	.	.	.	.	.	.	7	.	.	25	10	.	.	.	6	89
Chalamont	.	.	.	.	.	3	3	5	.	5	3	7	1	1	.	30	.	.	.	.	.	.	11	5	.	10	2	.	.	.	2	88
Montluel	.	.	.	.	.	.	.	8	2	8	2	7	2	.	.	3	.	.	.	.	.	.	12	12	.	7	2	1	.	.	4	70
Mont Verdun	.	.	.	.	.	10	.	1	4	14	5	1	1	.	.	.	4	.	.	0	.	.	.	13	.	7	6	1	.	.	0	67
St-Genis-Laval (Obe)	.	.	.	.	.	.	1	0	0	0	0	0	.	.	.	0	1	.	.	1	0	.	.	9	0	3	7	.	.	.	.	24
Lyon (Tête-d'Or)	.	.	.	.	.	.	4	2	1	.	2	1	.	.	.	.	2	.	.	1	.	.	.	14	.	5	5	1	.	.	.	37
Vienne	.	.	.	.	.	3	4	3	.	6	4	1	1	.	2	.	.	.	.	0	.	.	9	2	.	11	3	1	.	.	3	53
Bassin de l'Isère.																																
La Mure	.	.	.	.	.	.	19	3	1	16	10	7	4	.	.	.	.	.	3	.	.	.	19	3	.	15	12	7	3	.	1	122
Grenoble (E. N.)	.	.	.	.	.	.	15	26	.	3	.	.	.	.	.	.	.	.	.	.	.	.	.	13	.	.	21	5	.	.	.	83
Saint-Marcellin	.	.	.	.	.	.	.	.	10	.	8	.	.	.	.	.	6	.	.	.	3	.	.	.	.	.	.	4	.	8	.	39
Bassin de la Durance.																																
Embrun	.	.	.	.	.	.	.	.	.	2	.	.	.	.	.	.	2	.	1	.	.	.	8	.	.	9	14	.	.	.	9	45
Chorges	.	.	.	.	.	.	.	.	.	2	.	.	.	.	.	.	3	.	.	.	.	.	5	.	.	21	.	.	.	.	4	35
Le Lauzet	.	.	.	.	.	.	.	.	.	.	.	10	.	.	.	.	.	.	.	.	.	.	.	15	.	.	19	.	.	.	.	44
Veynes	.	.	.	.	.	.	5	.	.	26	.	.	3	.	.	.	.	1	.	9	.	.	12	9	.	4	14	4	4	.	.	91
Serres	.	.	.	.	.	.	.	.	24	.	.	.	.	.	.	.	.	.	8	.	.	.	3	1	.	4	1	.	.	.	3	44
Faucon	.	.	.	.	.	.	.	.	23	.	.	.	.	.	.	.	.	.	4	8	.	.	7	7	.	3	27	.	.	.	.	79
La Motte	.	.	.	.	.	.	.	.	.	.	.	.	.	.	.	.	.	.	4	8	.	.	.	7	.	.	5	.	.	.	.	24
Orpierre	.	.	.	.	.	.	.	.	8	.	.	.	.	.	.	5	.	.	10	2	.	.	15	.	.	7	14	.	.	.	7	68
Laragne	.	.	.	.	.	.	.	.	12	.	.	.	.	.	.	.	.	.	15	.	.	.	14	.	.	9	4	.	.	.	9	63
Saint-Vincent	.	.	.	.	.	.	.	.	.	10	.	.	.	.	.	.	.	.	3	5	.	15	.	5	.	2	4	.	.	.	.	44
Ribiers	.	.	.	.	.	.	.	.	25	.	.	.	.	.	.	.	.	.	.	.	.	.	.	12	.	.	14	.	.	.	.	51
Sisteron	.	.	1	.	.	.	.	.	.	.	.	.	.	.	.	.	.	.	5	25	.	1	2	20	.	20	20	.	.	.	.	94
Banon	.	.	.	.	.	.	.	.	.	.	.	.	.	.	.	.	.	.	.	5	.	.	.	30		.	40	10	.	.	.	85
Volonne	.	.	.	.	.	.	.	.	.	5	.	.	.	.	.	.	.	.	3	4	.	.	4	.	.	5	3	.	.	.	3	27
Les Granons	.	.	.	.	.	.	.	.	.	.	.	.	.	.	.	.	.	.	3	2	1	2	3	7	.	5	1	.	.	.	.	25
Peyruis	.	.	.	.	.	.	.	.	.	.	.	.	.	.	.	.	.	.	.	16	.	2	.	18	.	.	8	4	.	.	.	48
Mane	.	.	1	3	.	.	.	.	.	.	.	.	.	.	.	.	.	.	7	9	.	6	8	14	.	8	4	6	.	.	.	66
Saint-Christol	.	.	2	.	.	.	.	.	6	.	.	.	.	.	.	.	.	10	5	.	3	7	9	.	3	4	.	.	.	.	8	57

STATIONS.	1	2	3	4	5	6	7	8	9	10	11	12	13	14	15	16	17	18	19	20	21	22	23	24	25	26	27	28	29	30	31	TOTAL.
Bassin de la Durance (suite).																																
Lagarde	.	.	3	.	.	.	.	.	.	.	.	.	.	.	.	.	.	.	2	.	.	.	5	4	.	5	1	.	.	.	5	25
Apt	.	.	2	.	.	.	.	.	8	1	.	.	.	.	.	.	.	2	2	.	3	1	24	.	1	3	.	.	.	.	5	52
Murs	.	.	3	.	.	.	.	.	6	.	.	.	.	.	.	.	1	0	1	0	5	.	4	27	.	5	5	1	.	.	13	71
Forcalquier	.	.	1	.	.	.	.	.	.	20	.	.	.	.	.	.	.	.	5	6	1	2	5	10	.	3	2	3	.	.	.	58
Allos	.	.	.	.	.	.	.	.	.	8	4	6	.	5	.	.	7	.	6	10	.	10	11	.	.	9	.	1	.	.	.	78
Manosque	.	.	.	2	.	.	.	.	.	23	.	.	.	.	.	.	.	.	4	4	.	3	85	9	.	.	.	3	.	.	.	133
Barrême	.	.	5	.	.	.	.	.	.	14	.	.	.	.	.	.	.	.	7	16	.	14	11	.	.	7	.	7	.	.	.	81
Annot	.	.	5	.	.	.	.	.	.	35	.	.	.	.	.	.	.	.	19	4	.	.	.	35	.	.	25	4	.	.	.	127
Castellane	.	.	4	.	.	.	.	.	32	.	.	.	.	.	.	.	.	.	28	.	.	.	30	.	.	26	.	.	.	.	27	147
Mirabeau	.	.	.	.	.	.	.	.	.	19	.	.	.	.	.	.	.	.	.	.	.	10	3	21	.	3	.	.	.	.	.	56
Meyrargues	.	.	4	.	.	.	.	.	.	14	.	.	.	.	.	.	.	.	.	.	.	.	25	48	.	.	.	.	.	.	.	91
Pertuis	.	.	.	.	.	.	.	.	9	0	.	.	.	.	.	.	1	.	.	.	7	.	3	27	.	5	0	.	.	.	.	52
Rognes	.	.	.	.	.	.	.	.	.	11	.	.	.	.	.	.	5	.	.	.	1	.	3	32	.	3	.	.	.	.	.	55
Les Taillades	.	.	.	.	.	.	.	.	.	.	.	.	.	7	.	.	.	.	.	.	.	.	45	.	.	.	.	.	.	.	12	64
Cavaillon	.	.	0	.	.	.	.	.	0	.	.	.	.	.	.	13	1	0	1	.	7	1	37	.	1	2	.	.	.	.	2	65
Bassins de l'Ardèche, de la Cèze et du Gard.																																
Montpezat	.	.	.	.	.	.	.	.	.	5	3	0	.	.	.	.	15	17	27	.	.	6	22	.	.	2	.	2	.	1	11	111
Vals	.	.	.	.	.	.	.	.	.	.	.	.	.	.	.	1	0	11	16	.	3	.	31	.	.	7	.	.	.	.	~~18~~	~~87~~
N.-D.-des-Neiges	.	.	.	.	.	.	1	1	.	.	1	1	.	.	.	.	7	2	43	28	.	.	22	.	.	1	1	1	.	.	10	119
Les Laubies	.	.	.	.	.	.	0	1	1	0	1	1	1	.	.	1	2	.	2	16	.	2	5	1	.	3	1	.	.	.	1	39
Le Thort	.	.	.	.	.	.	.	.	.	.	.	.	.	.	.	0	24	.	15	66	3	0	.	18	.	0	0	.	.	.	12	138
Villefort	.	.	.	.	.	.	.	.	.	.	.	.	.	.	.	.	2	6	64	58	.	4	25	.	.	1	1	.	.	.	15	176
Vialas	.	.	.	.	.	.	.	.	.	.	.	.	.	.	.	.	6	10	82	28	.	4	29	2	.	.	2	.	.	.	20	183
Saint-Germain-de-C	.	.	.	.	.	.	.	.	.	.	.	.	.	.	.	.	5	8	55	36	.	.	30	.	.	.	.	.	.	.	16	150
Bassin du Rhône proprement dit, cours inférieur.																																
Privas (E. N.)	.	.	.	.	.	.	.	.	4	.	.	.	.	.	.	.	.	.	7	9	.	.	.	12	.	.	.	.	.	.	.	32
Valence (E. N.)	.	.	.	.	.	3	0	.	0	0	.	0	.	.	.	.	.	.	3	2	.	.	23	3	.	22	1	.	.	.	4	63
Die	.	.	.	1	.	.	0	5	.	1	1	.	1	.	.	0	2	.	1	0	.	.	2	12	0	2	17	5	0	.	.	50
Valréas	.	.	.	.	.	0	0	.	1	.	0	0	.	.	.	28	.	2	6	.	.	.	15	.	.	8	2	.	.	.	6	68
Lapalud	.	.	.	.	.	.	.	.	.	.	.	.	.	.	.	.	.	.	.	7	.	.	8	7	2	7	4	1	.	.	.	36
Bollène	.	.	.	.	.	.	.	.	.	.	.	.	.	.	.	6	1	.	6	.	.	5	12	7	1	8	4	2	.	.	.	52
Orange	.	.	.	.	.	.	.	.	.	.	.	.	.	.	.	.	14	.	1	5	.	5	34	4	.	9	.	.	.	.	3	75
Savoillans	.	.	.	.	.	.	.	.	.	54	.	.	.	.	.	.	.	8	2	.	.	8	18	.	5	14	2	.	.	.	16	127
Sault	.	2	1	.	.	.	.	.	8	.	.	.	.	.	.	.	.	6	5	1	3	5	16	1	3	3	8	.	.	.	.	62
Bedouin	.	.	.	.	.	.	.	.	2	.	.	.	.	.	.	.	.	3	.	.	.	3	1	9	2	.	10	2	.	.	.	32
Carpentras	.	.	1	.	.	.	.	.	.	.	.	.	.	.	.	.	10	.	.	3	.	3	9	13	0	3	2	.	.	.	2	46
Malaucène	.	.	1	.	.	.	.	.	.	3	.	.	.	.	.	.	4	.	2	5	.	1	7	11	.	10	8	.	.	.	.	52
Pernes	.	.	.	.	.	.	.	.	.	.	.	.	.	.	.	.	14	.	.	1	7	.	.	24	.	5	.	.	.	.	.	51
Avignon (E. N.)	.	.	.	.	.	.	.	.	.	.	.	.	.	.	.	.	8	.	.	1	.	4	17	18	1	2	3	.	.	.	2	56
Saint-Rémy	.	.	.	.	.	.	.	.	.	.	.	.	.	.	.	.	.	.	.	21	.	.	34	.	.	.	.	.	.	.	.	55
Les Baux	.	.	6	2	.	.	.	.	.	.	.	.	.	.	.	.	9	.	.	.	.	10	10	17	.	.	2	.	.	.	.	56
Viguier	.	.	5	2	.	.	.	.	.	.	.	.	.	.	.	.	3	.	.	2	.	14	3	20	.	.	2	.	.	.	.	51
Farimon	.	.	7	.	.	.	.	.	.	.	.	.	.	.	.	.	3	.	1	.	.	7	14	15	.	.	.	.	.	.	3	50
Arles	.	.	5	.	2	.	.	.	.	.	.	.	.	.	.	.	4	.	1	3	.	1	7	8	.	.	2	1	.	.	4	38
L'Armeillère	.	.	4	3	.	.	.	.	.	.	1	.	.	.	.	.	4	.	1	.	.	6	11	3	.	.	.	2	.	.	2	37

STATIONS.	1	2	3	4	5	6	7	8	9	10	11	12	13	14	15	16	17	18	19	20	21	22	23	24	25	26	27	28	29	30	31	TOTAL.
Bassin du Rhône proprement dit, cours inférieur (suite).																																
Létourneau	.	.	.	.			.		.	.	.	.	.	.	.	.	7	.	.	.	11	.	4	7	.	.	.	.	.	.	4	33
Sainte-Maries	.	.	.	7	.		.			.	.	.	.	.	.	.	7	.	.	4	.	11	3	.	.	.	.	.	.	.	2	34
Giraud	.	.	8	.	.	.	.	.	1	.	.	.	.	.	.	.	7	.	.	5	.	10	5	.	.	.	.	.	.	.	.	.	36
RÉGION DE NICE.																																
Petits bassins entre le Rhône et les Alpes.																																
Le Grand Sambuc	.	.	.	.	.	.	.	.		.	.	.	.	.	.	.	.	.	12	11	.	13	3	28	.	2	.	.	.	.	.	69
Trets	.	4	.	.	.	.	.	.	.	.	.	.	.	.	.	.	.	4	5	.	.	13	.	35	.	5	.	.	.	.	.	66
Gréasque	.	.	1	.	.		.	.	.	10	.	.	.	.	.	.	4	.	2	1	.	16	8	39	.	2	.	.	.	.	.	83
Saint-Antonin	.	.	.	.	.	.	.	.	.	.	.	4	.	.	.	.	.	.	.	.	.	2	.	19	5	.	.	.	.	.	.	30
Aix (C. M.)	.	.	.	.	.	.	.	.	.	1	.	.	.	.	.	.	1	.	2	.	.	17	2	32	8	1	.	.	.	.	.	64
Bouc	.	.	.	.	.	.	.	.	.	8	.	.	.	.	.	.	9	4	.	.	.	11	.	28	.	.	.	.	.	.	.	60
Venelles	.	.	.	1	.	.	.	.	.	10	.	.	.	.	.	.	2	.	.	.	.	17	2	23	.	2	.	.	.	.	.	57
Pélissanne	.	.	3	.	.	.	.	.	.	.	.	.	.	.	.	6	.	.	.	.	9	.	2	32	.	.	.	.	.	.	8	60
Cornillon	.	.	1	.	.	.	.	.	.	.	.	.	.	.	.	.	2	2	.	.	10	6	.	21	.	.	.	.	.	.	.	42
Les Pennes	.	.	.	.	.	.	.	.	2	.	.	.	.	.	.	.	6	.	.	.	.	14	.	7	.	.	.	.	.	.	2	31
Berre	.	.	.	.		.	.	.	.	.	.	.	.	.	.	.	3	.	.	.	.	10	2	17	.	.	.	.	.	.	.	32
Saint-Chamas	.	.	2	3	.	.	.	.	.	.	.	.	.	.	.	.	2	1	.	1	.	7	5	17	.	.	.	.	.	.	.	38
Port-de-Bouc	.	.	.	.	.	.	.	.	.	.	.	.	.	.	.	3	.	.	4	.	11	3	10	.	.	.	.	.	.	.	.	31
Septèmes	.	.	.	.	.	.	.	.	6	.	.	.	.	.	.	.	18	.	.	.	.	.	3	4	.	.	.	.	.	.	.	31
Aubagne	.	.	.	.	.	.	.	.	1	.	.	.	.	.	.	.	.	.	10	3	12	.	18	.	.	.	.	.	.	.	4	48
Marseille (Obs^re)	.	.	0	.	.	.	.	.	0	.	.	.	.	.	.	.	16	0	1	2	11	6	4	1	.	3	0	.	.	.	1	47
Cap Croisette	.	.	.	.	.	.	.	.	.	4	.	.	.	.	.	.	7	.	2	3	.	25	6	3	.	2	.	.	.	.	.	52
Phare de Planier	.	.	.	.	.	.	.	.	.	.	.	.	.	.	.	.	10	.	.	8	.	31	2	.	.	2	.	.	.	.	.	53
La Ciotat	.	.	.	.	.	.	.	.	.	.	.	.	.	.	.	.	4	.	3	.	10	4	4	.	.	6	.	.	.	.	.	31
La Seyne	.	.	2	.	.	.	.	.	40	.	.	.	.	.	.	.	12	.	8	16	.	30	16	.	.	12	.	5	.	.	9	150
Cap Sicié	.	.	.	2	.	.	.	.	.	2	5	6	.	.	.	.	9	3	6	20	.	35	6	1	.	12	.	1	.	.	.	108
Toulon	.	.	1	.	.	.	.	.	27	.	.	.	.	.	.	.	12	.	15	21	.	30	18	1	.	13	1	.	.	.	12	152
Hyères	.	.	0	.	.	.	.	.	31	8	.	.	.	.	.	.	13	1	32	3	13	15	20	.	.	15	4	.	.	.	8	165
Draguignan (E. N.)	.	5	.	.	.	.	.	.	.	.	.	.	.	.	.	.	2	.	9	.	.	7	8	.	.	17	.	.	.	.	7	55
Cannes	.	.	.	.	.	.	20	.	64	.	.	.	.	.	.	.	11	5	38	.	6	.	17	.	.	20	.	.	.	.	4	185
Nice (E. N.)	.	.	.	.	.	.	13	0	2	2	.	.	.	.	.	.	.	.	19	8	.	7	28	.	.	15	.	.	.	.	.	93
Villefranche (phare)	.	.	.	.	.	.	11	.	1	28	.	.	.	.	.	.	.	4	4	14	.	3	5	11	.	11	6	.	.	.	1	100
La Garouppe (phare)	.	.	.	.	.	.	18	13	5	17		.	.	.	.	.	.	5	8	24	.	6	2	9	.	20	2	.	.	.	0	130
CORSE.																																
Ile Sanguinaire	.	.	1	.		.	.	11	.	6	26	.	.	.	1	8		2	1	7	1	8	.	2	.	2	9	2	.	.	.	87

OBSERVATIONS DU MOIS D'AVRIL 1883.

STATIONS.	1	2	3	4	5	6	7	8	9	10	11	12	13	14	15	16	17	18	19	20	21	22	23	24	25	26	27	28	29	30	TOTAL.
VERSANT DE LA MER DU NORD.																															
BASSINS DU RHIN, DE LA MEURTHE ET DE LA MOSELLE.																															
Ballon-de-Servan..	.	.	.	.	.	.	.	.	.	.	.	.	.	.	.	.	.	.	.	16	1	.	.	.	.	5	.	2	36	12	72
La Schlucht.....	1	.	.	.	.	.	.	.	.	.	1	.	1	.	0	.	.	.	.	9	.	0	1	0	0	2	.	0	13	25	53
Rothau.....	.	.	.	.	.	.	0	.	.	4	1	.	.	.	.	0	.	.	1	1	.	.	.	1	2	.	0	8	26	1	45
Gemaingoutte.....	1	.	.	.	.	.	.	.	.	.	3	.	0	.	0	.	.	.	.	1	1	.	0	.	1	1	1	0	28	33	71
Cornimont.....	0	.	.	.	.	.	.	.	.	.	0	.	.	.	.	.	.	.	.	17	6	.	.	1	0	5	.	2	13	38	83
Moriviller.....	.	.	.	.	.	.	.	.	.	.	3	.	.	.	.	.	.	.	0	.	10	1	1	2	1	.	.	.	12	33	62
Flin.....	5	.	.	.	.	.	.	.	.	.	2	.	.	.	.	.	.	.	10	10	.	.	.	1	2	.	.	1	.	35	66
Blamont.....	.	.	.	.	.	.	.	.	.	.	.	.	.	.	.	.	.	.	.	.	.	.	.	.	.	.	.	3	36	.	39
Lunéville.....	.	.	.	.	.	.	.	.	.	2	.	.	.	.	.	.	.	.	4	11	.	.	.	.	11	.	.	.	29	.	57
Einville.....	1	.	.	.	.	.	.	.	.	.	.	.	.	.	.	.	.	.	1	1	11	.	.	1	.	.	.	2	5	16	38
Paroy.....	1	.	.	.	.	.	.	.	.	.	.	.	.	.	.	.	.	.	1	1	11	.	.	1	.	.	.	1	5	17	38
Nancy (E. N.)....	.	.	.	.	.	.	.	.	.	.	2	2	.	.	.	.	.	.	3	12	.	8	1	1	.	.	.	2	21	4	55
Bellefontaine.....	4	.	.	.	.	.	.	.	.	.	1	.	.	.	.	.	.	.	.	7	.	1	.	5	.	.	.	2	7	24	51
Bruyères.....	1	.	.	.	.	.	.	.	.	.	1	.	.	.	.	.	.	.	.	4	9	.	2	1	1	1	.	1	17	42	80
Thaon.....	.	.	.	.	.	.	.	.	.	.	.	.	.	.	.	.	.	.	.	4	3	.	.	2	4	.	.	2	21	17	53
Vézelise.....	.	.	.	.	.	.	.	.	.	.	2	.	.	.	.	.	.	.	7	10	.	.	.	4	.	1	.	2	6	27	59
Allain.....	1	.	.	.	.	.	.	.	.	.	1	.	.	.	.	.	.	.	.	10	6	.	.	2	1	3	.	2	14	21	61
Neuves-Maisons...	5	.	.	.	.	.	.	.	.	.	1	.	.	.	.	.	.	.	.	2	2	.	1	1	4	1	.	2	11	27	57
Toul.....	3	1	.	.	.	.	.	.	.	.	.	.	.	.	.	.	.	.	.	8	1	.	.	.	5	.	.	.	.	35	48
Foug.....	3	.	.	.	.	.	.	.	.	.	.	.	1	.	.	.	.	.	.	11	.	.	.	5	.	.	.	2	20	14	56
Frouard.....	.	.	.	.	.	.	.	.	.	0	.	.	.	.	.	.	.	.	2	.	.	0	3	1	.	.	2	3	21	.	32
Rogéville.....	3	.	.	.	.	.	.	.	.	.	.	0	.	.	.	.	.	1	9	.	.	2	2	1	.	.	2	5	21	.	46
Haudiomont.....	.	.	.	.	.	.	.	.	.	.	.	.	.	.	.	.	.	.	.	5	1	.	2	4	3	.	.	.	1	9	25
Fleury.....	.	.	.	.	.	.	.	.	.	.	.	.	.	.	.	.	.	.	.	7	1	0	1	8	0	.	1	1	6	4	29
Mance.....	.	.	.	.	.	.	.	.	.	.	.	.	.	.	.	.	.	.	1	.	2	.	.	7	1	.	.	1	.	4	15
BASSINS DE LA MEUSE, DE LA CHIERS ET DE LA SAMBRE.																															
Lamarche.....	.	.	.	.	.	.	.	.	.	.	.	.	.	.	.	.	.	.	.	10	.	.	.	6	.	.	.	.	12	15	43
Pouilly.....	.	.	.	.	.	.	.	.	.	.	1	.	.	.	.	.	.	.	.	11	12	.	.	6	2	.	.	2	5	17	56
Clefmont.....	.	.	.	.	.	.	.	.	.	.	.	.	.	.	.	.	.	.	.	10	9	.	.	4	2	.	.	.	7	16	48
Contrexéville.....	.	.	.	.	.	.	.	.	.	.	0	.	.	.	.	.	.	.	0	2	2	0	.	7	0	.	.	4	24	14	51
Aillianville.....	2	.	.	.	.	.	.	.	.	.	0	.	.	.	.	.	.	.	0	6	15	.	.	5	5	0	.	3	7	18	62
Commercy (E. N.).	.	.	.	.	.	.	.	.	.	.	.	.	.	.	.	.	.	.	.	11	1	.	1	6	2	.	.	1	4	31	57
Les Kœurs.....	.	.	.	.	.	.	.	.	.	.	.	.	.	.	.	.	.	.	.	6	.	.	.	7	.	.	.	.	24	.	37
Souilly.....	4	.	.	.	.	.	.	.	.	.	.	.	.	.	.	.	.	.	0	10	4	0	1	5	5	.	.	2	6	23	60
Dun.....	.	.	.	.	.	.	.	.	.	.	.	.	.	.	.	.	.	.	.	15	4	5	.	8	4	.	.	.	.	9	45

STATIONS.	1	2	3	4	5	6	7	8	9	10	11	12	13	14	15	16	17	18	19	20	21	22	23	24	25	26	27	28	29	30	TOTAL
BASSINS DE LA MEUSE, DE LA CHIERS ET DE LA SAMBRE (suite).																															
Spincourt	.	.	.	.	.	.	.	.	.	.	.	.	.	.	.	.	.	.	1	0	.	.	3	5	.	.	.	.	.	12	21
Damvillers	.	.	.	.	.	.	.	.	.	.	.	.	.	.	.	.	.	.	.	3	.	.	.	11	.	.	.	.	.	17	31
Margut	.	.	.	.	.	.	.	.	.	.	.	.	.	.	.	.	.	.	1	2	15	3	0	2	.	.	.	.	1	11	35
Tannay	.	.	.	.	.	.	.	.	.	.	.	.	.	.	0	.	.	.	.	16	1	0	2	2	1	.	.	.	.	8	30
Bairon	.	.	.	.	.	.	.	.	.	.	.	.	.	.	.	.	.	.	.	15	.	.	.	6	4	.	.	.	.	7	32
Saint-Aignan	.	.	.	.	.	.	.	.	.	.	.	.	0	.	.	.	.	.	.	15	3	.	1	4	2	.	.	.	.	5	31
Sedan	.	.	.	.	.	.	.	.	.	.	.	.	.	.	.	.	.	.	.	5	0	.	.	8	1	.	.	.	.	8	22
Launoy	.	.	.	.	.	.	.	.	.	.	.	.	.	.	.	.	1	.	.	7	.	.	1	2	.	.	.	.	.	9	21
Gespunsart	.	.	.	.	.	.	.	.	.	1	.	.	0	.	.	0	.	.	.	8	.	.	2	5	2	.	.	.	.	8	26
Haybes	.	.	.	.	.	.	.	.	.	.	.	.	.	.	.	.	.	.	6	.	.	.	1	.	.	.	.	.	.	.	7
Avesnes	.	.	.	.	.	.	.	.	.	.	.	0	.	.	0	.	.	1	11	.	1	1	3	.	.	.	.	1	7	.	25
BASSINS DE L'ESCAUT, DE LA LYS, DE L'YSER ET DE L'AA.																															
Gommegnies	.	.	.	.	.	.	.	.	.	.	.	.	.	.	.	.	.	.	.	3	.	.	.	0	1	.	.	1	4	.	9
Havrincourt	.	.	.	.	.	.	.	.	.	.	.	.	.	.	.	.	.	.	.	.	.	.	.	.	2	6	.	12	6	.	26
Cambrai	.	.	.	.	.	.	.	.	.	.	.	.	.	.	.	.	.	.	.	4	6	.	.	4	2	.	.	.	7	7	30
Anzin	.	.	.	.	.	.	.	.	.	.	.	.	.	.	.	.	.	.	.	3	6	.	.	.	1	.	.	.	.	8	18
Arras (C. M.)	.	.	.	.	.	.	.	.	.	.	.	.	.	.	.	.	.	.	2	5	1	.	3	2	.	.	.	7	6	.	26
Hamblain-les-Prés	.	.	.	.	.	.	.	.	.	.	.	.	.	.	.	.	.	.	8	.	1	1	5	.	.	.	9	.	8	.	32
Douai (Obs.)	.	.	.	.	.	.	.	.	.	.	.	.	0	.	.	.	.	.	.	3	7	.	0	3	1	.	.	.	5	14	35
Lille	.	.	.	.	.	.	.	.	.	0	.	0	.	.	.	0	.	.	0	9	.	0	1	3	0	.	.	0	6	.	21
Allouagne	.	.	.	.	.	.	.	.	.	.	.	.	.	.	.	.	.	1	5	.	0	0	9	1	.	.	.	8	8	.	32
Laventie	.	.	.	.	.	.	.	.	.	.	.	.	.	.	.	.	.	.	1	9	.	2	2	1	0	.	.	6	11	.	32
Nordpeene	.	.	.	.	.	.	.	.	.	.	.	.	.	.	.	.	.	.	.	.	14	.	.	3	2	.	.	.	11	5	35
Godewaerswelde	.	.	.	.	.	.	.	.	0	.	0	0	.	.	0	.	.	.	2	5	.	.	1	0	.	.	.	5	2	.	15
Dunkerque (C. M.)	.	.	.	.	.	.	.	.	.	0	.	.	.	.	.	0	.	.	.	3	15	.	1	2	3	1	.	.	2	6	33
Dohem	.	.	.	.	.	.	.	.	.	.	.	.	.	.	.	.	.	.	1	2	.	3	11	8	.	.	.	2	10	.	37
Oye	.	.	.	.	.	.	.	.	.	.	.	.	.	.	.	.	.	0	2	5	.	1	5	6	0	.		8	10	.	38
Calais (C. M.)	.	.	.	.	.	.	.	.	.	.	.	.	.	.	.	.	.	0	7	.	4	.	7	5	.	.	.	7	4	.	34
VERSANT DE LA MANCHE.																															
BASSINS DE LA CANCHE, DE LA SOMME, DE LA BÉTHUNE, ETC.																															
Cap Gris-Nez	.	.	.	.	.	.	.	.	.	.	.	.	.	.	.	.	.	.	5	.	2	1	3	5	8	.	.	2	8	4	38
Samer	.	.	.	.	.	.	.	.	.	.	.	.	.	.	.	.	.	.	3	2	.	1	8	6	.	.	1	11	5	.	37
Boulogne	.	.	.	.	.	.	.	.	.	1	.	.	.	.	.	.	.	.	5	5	1	0	2	8	5	.	.	1	7	4	39
Valhuon	.	.	.	.	.	.	.	.	.	.	.	.	.	.	.	.	.	.	2	2	.	1	20	5	.	.	0	5	4	.	39
Hucqueliers	.	.	.	.	.	.	.	.	.	.	.	.	.	.	.	.	.	.	4	.	1	.	10	10	.	.	1	7	5	.	38
Erquières	.	.	.	.	.	.	.	.	.	.	.	.	.	.	.	.	.	.	2	2	.	.	15	7	3	.	.	8	4	.	41
Saint-Riquier	.	.	.	.	.	.	.	.	.	.	.	.	.	.	.	.	.	.	3	1	.	.	1	2	4	.	.	1	12	1	25
Abbeville	.	.	.	.	.	.	.	.	.	.	.	.	0	.	.	.	.	.	0	4	2	.	.	2	1	.	.	4	13	.	30
St-Valery-s-Somme	.	.	.	.	.	.	.	.	.	.	.	.	.	.	.	.	.	.	1	4	1	.	.	5	5	.	.	7	8	1	32
Aumale	.	.	.	.	.	.	.	.	.	.	.	.	.	.	.	4	.	.	2	.	.	.	2	12	1	.		13	6	3	43
Eu	.	.	.	.	.	.	.	.	.	.	.	.	.	.	.	0	.	.	4	3	1	.	2	17	1	.	0	13	6	.	47
Londinières	.	.	.	.	.	.	.	.	.	.	.	.	.	.	.	6	.	1	6	2	1	.	3	17	4	.	.	11	5	.	56
Dieppe	.	.	.	.	.	.	.	.	.	.	.	.	.	.	.	1	.	1	4	3	2	.	3	15	1	.		6	4	.	40
Bosc-le-Hard	.	.	.	.	.	.	.	.	.	.	.	.	.	.	.	3	.	1	7	.	4	.	4	12	3	.	1	8	3	.	45
Longueville	.	.	.	.	.	.	.	.	.	.	.	.	.	.	.	0	3	4	4	1	1	.	1	6	2	.	5	2	.	.	29

STATIONS.	1	2	3	4	5	6	7	8	9	10	11	12	13	14	15	16	17	18	19	20	21	22	23	24	25	26	27	28	29	30	TOTAL.
BASSINS DE LA CANCHE, DE LA SOMME, DE LA BÉTHUNE, ETC. (suite).																															
S'-Valery-en-Caux.	.	.	.	.	.	1	.	.	.	.	.	.	.	.	.	0	.	.	2	3	0	.	3	13	6	.	6	9	4	.	48
Goderville	.	.	.	.	.	.	.	.	.	.	.	.	.	.	.	2	.	.	11	1	.	.	3	7	3	.	5	11	4	.	47
Fécamp (ville)	.	.	.	.	.	.	.	.	.	.	.	.	.	.	.	6	.	.	14	1	.	.	0	15	7		8	12	6	.	70
BASSIN DE LA SEINE.																															
Bassin de l'Yonne.																															
Haut-Folin	.	.	.	.	19	.	.	.	.	.	.	.	.	.	.	.	.	.	.	21	.	.	.	.	16	.	.	.	.	35	91
Bas-Folin	.	.	.	.	.	.	.	.	.	.	.	.	.	.	.	.	.	.	.	.	2	4		3	3	5		.	12	13	42
Pommoy	.	.	.	.	.	10	.	.	.	.	.	.	.	.	.	.	.	.	8	13	3	3	3	.	.	.	.	.	19	8	67
Les Settons	.	2	.	.	.	.	.	.	.	.	.	.	.	.	.	.	.	.	.	4	9	.	5	.	9	.	.	4	22	3	58
Château-Chinon	1	.	.	.	.	.	.	.	.	.	.	.	.	.	.	.	.	.	.	7	10	1	.	1	9	.	.	3	24	2	58
Ouroux	.	.	.	.	.	.	.	.	.	.	.	.	.	.	.	.	.	.	.	.	21	.	.	.	.	.	.	11	.	20	52
Saulieu	2	.	.	.	.	.	.	.	.	.	.	.	.	.	.	.	.	.	.	8	0	.	.	3	1	.	.	10	6	.	30
Vitteaux	2	.	.	.	.	.	.	.	.	.	.	.	.	.	.	.	.	.	1	5	5	.	0	6	3	.	.	3	16	1	43
Montbard	.	.	.	.	.	.	.	.	.	.	.	.	.	.	.	.	.	.	.	6	8	.	.	3	.	.	.	4	10	.	32
Cervon	3	1	.	.	.	.	.	.	.	.	.	.	.	.	.	.	.	.	.	5	9	3	.	.	6	.	.	.	12	2	41
Varzy (E. N.)	1	1	.	.	.	.	.	.	.	.	.	.	.	.	.	.	.	.	.	2	.	.	.	2	2	.	.	.	2	0	10
Clamecy (P. C.)	1	0	.	.	.	.	.	.	.	.	.	.	.	.	.	.	.	.	.	1	8	.	.	6	.	.	.	2	4	1	24
Vézelay (P. C.)	.	.	.	.	.	.	.	.	.	.	.	.	.	.	.	.	.	.	1	6	.	.	.	3	.	.	.	2	23	.	35
Avallon	1	.	.	.	.	.	.	.	.	.	.	.	.	.	.	.	.	.	.	5	11	3	1	3	0	.		.	10	2	36
Courson	.	.	.	.	.	.	.	.	.	.	.	.	.	.	.	.	.	.	.	6	.	.	1	2	.	.	.	0	7	.	17
Massangis	.	.	.	.	.	.	.	.	.	.	.	.	.	.	.	.	.	.	3	9	1	7	2	2	1	0	1	8	3	1	37
Ravières	.	.	.	.	.	.	.	.	.	.	.	.	.	.	.	.	.	.	9	14	.	.	.	.	.	.	.	12	4	.	39
Tonnerre (P. C.)	.	.	.	.	.	.	.	.	.	.	.	.	.	.	.	.	.	.	.	9	8	.	.	2	1	.	.	.	9	2	32
Vosnon	.	.	.	.	.	.	.	6	.	.	.	5	.	5	.	2	3	.	.	.	6	4	.	.	.	.	.	.	.	.	32
Bernon	.	.	.	.	.	.	.	.	.	.	.	.	.	.	.	.	.	.	1	15	.	.	.	.	2	.	.	.	1	.	19
Chaserey	.	.	.	.	.	.	.	.	.	.	.	.	.	.	.	.	.	.	.	3	14	1	3	.	1	1	.	.	14	1	37
Chessy	.	.	.	.	.	.	.	.	.	.	.	.	.	.	.	.	.	.	.	2	14	.	.	.	.	2	.	.	11	.	29
Auxerre (C. M.)	.	.	.	.	.	.	.	.	.	.	.	.	.	.	.	.	.	.	1	10	.	0	1	2	.	.	.	4	0	.	18
Laroche	.	.	.	.	.	.	.	.	.	.	.	.	.	.	.	.	.	.	.	1	5	.	.	1	6	1	.	.	6	0	20
Joigny (P. C.)	.	.	.	.	.	.	.	.	.	.	.	.	.	.	.	.	.	.	.	.	.	6	.	.	1	.	.	.	4	.	11
S'-Julien-du-Sault	.	.	.	.	.	.	.	.	.	.	.	.	.	.	.	.	.	.	1	5	.	1	.	3	.	.	0	5	0	.	16
Messon	.	.	.	.	.	.	.	.	.	.	.	.	.	.	.	.	.	.	.	1	.	.	.	.	.	.	.	.	11		12
S'-Mards-en-Othe	.	.	.	.	.	.	.	.	.	.	.	.	.	.	.	.	.	.	.	9	7	.	.	5	.	.	.	.	9	3	33
Villeneuve-l'Arch.	.	.	.	.	.	.	.	.	.	.	.	.	.	.	.	.	.	.	.	8	.	.	.	4	.	.	6	.	.	.	18
Sens	.	.	.	.	.	.	.	.	.	.	.	.	.	.	.	.	.	.	3	5	.	.	.	.	.	.	.	6	0	.	14
Bassin de la Seine supérieure.																															
Chanceaux	.	.	.	.	.	.	.	.	.	0	.	.	.	.	.	.	.	.	1	9	.	3	.	4	1	.	.	16	3	.	38
Beneuvre	1	.	.	.	.	.	.	.	.	.	0	.	.	.	.	.	.	.	.	4	9	.	1	5	3	1	.	2	21	7	54
Vivey	2	.	.	.	.	.	.	.	.	.	.	.	.	.	.	.	.	.	.	7	10	1	1	5	9	.	.	2	17	4	58
Châtillon-s.-Seine	2	.	.	.	.	.	.	.	.	.	.	.	.	.	.	.	.	.	.	.	15	.	2	.	5	2	.	.	17	7	50
Laignes	.	.	.	.	.	.	.	.	.	.	.	.	.	.	.	.	.	.	4	9	5	.	.	5	2	.	.	9	11	.	45
Fontette	0	.	.	.	.	.	.	.	.	.	.	.	0	.	.	.	.	.	.	4	17	1	0	0	3	1	.	.	20	6	52
Bar-s.-S. (Saillard)	.	.	.	.	.	.	.	.	.	.	.	.	.	.	.	.	.	.	.	2	20	.	.	.	4	2	.	.	20	4	51
Arc-en-Barrois	.	.	.	.	.	.	.	.	.	.	.	.	.	.	.	.	.	.	.	10	.	.	.	.	.	.	.	4	11	.	25
Bergères	.	.	.	.	.	.	.	.	.	.	.	.	.	.	.	.	.	.	.	.	25	.	3	.	.	3	.	.	.	16	47

STATIONS.	1	2	3	4	5	6	7	8	9	10	11	12	13	14	15	16	17	18	19	20	21	22	23	24	25	26	27	28	29	30	TOTAL.
Bassin de la Seine supérieure (suite).																															
Epothémont	.	.	.	.	.	.	.	.	.	.	.	.	.	.	.	.	.	.	.	18	.	3	3	.	.	.	.	.	34	.	58
Ceffonds	2	.	.	.	.	.	.	.	.	.	.	.	.	.	.	.	.	.	1	5	12	.	2	4	1	0	.	.	7	20	54
Verricourt	4	.	.	.	.	.	.	.	.	.	.	.	.	.	.	.	.	.	.	2	13	.	2	2	2	1	.	.	10	4	40
Sézanne	4	.	.	.	.	.	.	.	.	.	.	.	.	.	.	.	.	.	.	1	7	.	.	1	5	1	.	.	10	3	32
Laines-aux-Bois	.	.	.	.	.	1	.	.	.	.	.	.	.	.	.	.	.	.	.	1	13	.	.	.	.	.	.	.	12	2	29
Troyes (E. N.)	.	.	.	.	.	.	.	.	.	.	.	.	.	.	.	.	.	.	.	6	4	.	0	3	.	.	.	1	12	.	26
Barberey	4	.	.	.	.	.	.	.	.	.	.	.	.	.	.	.	.	.	.	.	14	.	.	.	1	.	.	.	15	2	36
Romilly-s-Seine	.	.	.	.	.	.	.	.	.	.	.	.	.	.	.	.	.	.	.	7	.	.	.	1	.	.	.	.	2	.	10
Origny-le-Sec	6	.	.	.	.	2	.	.	.	.	.	.	.	.	.	.	.	.	.	0	12	.	.	1	.	.	.	1	15	0	37
Soligny	7	.	.	.	.	.	.	.	.	.	.	.	.	.	.	.	.	.	.	.	11	.	0	9	3	.	.	.	2	5	37
St-Maurice-aux-R.-H	.	.	.	.	.	.	.	.	.	.	.	.	.	.	.	.	.	.	.	8	.	.	1	4	.	.	.	6	1	.	20
Provins	2	.	.	.	.	.	.	.	.	.	.	.	.	.	.	.	.	.	.	2	4	0	1	0	2	2	.	.	7	1	19
Bray-s-Seine	4	.	.	.	.	.	.	.	.	.	.	.	.	.	.	.	.	.	.	1	5	.	.	0	2	1	.	.	5	1	19
Bassin de la Seine, entre Montereau et le confluent de l'Oise.																															
Courbeton	6	.	.	.	.	.	.	.	.	.	.	.	.	.	.	.	.	.	.	.	6	.	.	8	5	.	.	.	6	.	31
Fontainebleau	6	.	.	.	.	.	.	.	.	.	.	.	.	.	.	0	.	.	.	0	7	.	0	1	3	.	.	2	8	0	27
Samois	6	.	.	.	.	.	.	.	.	.	.	.	.	.	.	.	.	.	.	.	8	.	.	2	4	3	5	.	.	.	28
Melun (P. C.)	3	.	.	.	.	.	.	.	.	.	.	.	.	.	.	.	.	.	.	1	6	.	0	0	3	2	.	2	7	.	24
Évry	.	.	.	.	.	.	.	.	.	.	.	.	.	.	.	.	.	2	.	4	5	.	.	.	.	.	.	1	0	.	12
Paris (Passy)	.	.	.	.	.	.	.	.	.	.	.	.	.	.	.	.	.	.	.	3	2	.	.	3	4	2	.	3	7	.	24
Le Perrey	.	.	.	.	.	.	.	.	.	.	.	.	.	.	.	.	.	.	5	3	2	.	.	10	1	.	0	12	4	.	37
Trappes	.	.	.	.	.	.	.	.	.	.	.	.	.	.	.	.	.	.	4	3	5	.	2	10	2	.	.	7	5	.	38
Satory	.	.	.	.	.	.	.	.	.	.	.	.	.	.	.	.	.	.	3	4	4	.	4	8	1	.	0	6	5	0	34
Versailles (Bérigny)	.	.	.	.	.	.	.	.	.	.	.	.	.	.	.	.	.	.	5	1	3	.	5	6	2	.	2	5	2	.	31
Marly-le-Roi	.	.	.	.	.	.	.	.	.	.	.	.	.	.	.	0	.	0	7	1	5	.	7	7	2	.	2	8	2	.	41
Bassin de la Marne.																															
Langres (plateau)	1	.	.	.	.	.	.	.	.	.	.	.	.	.	.	.	.	.	.	7	13	.	.	6	6	2	.	2	12	6	56
Marac	1	.	.	.	.	.	.	.	.	.	0	.	.	.	.	.	.	.	.	6	11	.	.	4	11	1	.	1	14	4	53
Chaumont (E. N.)	.	.	.	.	.	.	.	.	.	.	.	.	.	.	.	.	.	.	2	14	8	0	0	11	1	.	.	0	19	.	57
Colombey	1	.	.	.	.	.	.	.	.	.	.	.	.	.	.	.	.	.	1	5	20	.	.	3	3	1	.	.	12	10	57
Andelot	1	.	.	.	.	.	.	.	.	.	0	.	.	.	.	.	.	.	.	10	16	.	0	0	4	.	.	1	6	17	55
Joinville	2	.	.	.	.	.	.	.	.	.	.	.	.	.	.	.	.	.	.	5	10	.	2	5	6	.	.	4	8	15	57
Vassy	2	.	.	.	.	.	.	.	.	.	.	.	.	.	.	.	0	.	0	4	14	.	4	3	6	1	.	.	7	16	57
St-Dizier (la Neuv.)	.	.	.	.	.	.	.	.	.	.	.	.	.	.	.	.	.	.	.	16	.	.	.	5	.	.	.	.	18	.	39
Bar-le-Duc	.	.	.	.	.	.	.	.	.	.	.	.	.	.	.	.	.	.	2	11	5	.	4	11	1	.	.	3	24	11	72
Thiéblemont	11	.	.	.	.	.	.	.	.	.	.	.	.	.	.	.	.	.	.	2	9	.	1	2	2	.	.	6	15	.	46
Vitry-le-François	.	.	.	.	.	.	.	.	.	.	.	.	.	.	.	.	.	.	.	11	.	.	.	3	1	.	.	.	15	.	30
Moivre	4	.	.	.	.	.	.	.	.	.	.	.	.	.	.	.	.	.	.	2	9	.	1	2	.	.	.	.	8	14	40
Châlons (P. C.)	1	.	.	.	.	.	.	.	.	.	.	.	.	.	.	.	.	.	.	.	10	.	4	1	2	.	.	.	15	10	43
Sommesous	1	.	.	.	.	.	.	.	.	.	.	.	.	.	.	.	.	.	0	2	.	4	1	0	1	.	.	1	13	.	23
Pierry	.	.	.	.	.	.	.	.	.	.	.	.	0	.	.	.	0	.	.	1	8	.	1	1	0	.	.	.	5	7	23
Montmirail	.	.	.	.	.	.	.	.	.	.	.	.	.	.	.	.	.	.	1	2	.	.	2	.	5	.	.	.	12	.	22
La Ferté-s.-Jouarre	.	.	.	.	.	.	.	.	.	.	.	.	.	.	.	.	.	.	.	.	6	.	.	1	2	.	.	10	3	.	22
Lizy-s-Ourcq	.	.	.	.	.	.	.	.	.	.	.	.	.	.	.	.	.	.	0	0	.	.	.	.	4	2	.	.	3	.	9
Meaux	.	.	.	.	.	.	.	.	.	.	.	.	.	.	.	.	.	.	.	1	4	.	.	1	3	1	.	.	11	1	22
Touquin	1	2	.	.	.	.	.	.	.	.	.	.	.	.	.	.	.	.	.	3	.	.	.	4	.	.	.	.	11	.	19

STATIONS.	1	2	3	4	5	6	7	8	9	10	11	12	13	14	15	16	17	18	19	20	21	22	23	24	25	26	27	28	29	30	TOTAL.
Bassin de la Marne (suite).																															
Coulommiers	.	.	.	.	.	.	.	.	.	.	.	.	0	.	.	.	2	.	.	1	6	.	4	3	1	.	.	.	6	1	24
Parc St-Maur (Obs^t^)	.	.	.	.	.	.	.	.	.	.	.	.	.	.	.	.	.	1	2	1	3	.	3	3	2	.	1	5	2	.	22
Bassin de l'Aisne.																															
St-Mard-s.-le-Mont	.	.	.	.	.	.	.	.	.	.	.	.	.	.	.	.	.	.	5	10	.	.	3	3	.	.	.	3	25	.	49
Côte de Crèvecœur	.	.	.	.	.	.	.	.	.	.	.	.	.	.	.	0	.	.	2	8	.	2	3	6	.	.	.	3	13	.	37
Ste-Menehould (P.C.)	.	.	.	.	.	.	.	.	.	.	.	.	.	.	.	0	.	.	4	8	.	2	5	3	.	.	.	.	17	.	39
Côte de Biesmes	.	.	.	.	.	.	.	.	.	.	.	.	.	.	.	.	.	.	5	10	2	.	.	4	.	.	.	.	21	.	41
Grandpré	.	.	.	.	.	.	.	.	.	.	.	.	.	.	.	.	.	.	1	6	.	0	0	6	0	.	.	0	17	.	30
Vouziers	.	.	.	.	.	.	.	.	.	.	.	.	.	.	.	3	.	.	.	9	3	3	2	5	.	.	.	.	9	6	40
Remaucourt	.	.	.	.	.	.	.	.	.	.	.	.	.	.	.	.	.	.	.	4	5	.	2	3	1	.	.	.	2	13	30
Nanteuil	.	.	.	.	.	.	.	.	.	.	.	.	.	.	.	.	.	.	.	.	.	.	.	8	.	.	.	.	.	14	22
Berry-au-Bac	.	.	.	.	.	.	.	.	.	.	.	.	.	.	.	.	.	.	.	.	12	.	1	9	2	.	.	.	6	13	45
Courtisols	2	.	.	.	.	.	.	.	.	.	.	.	.	.	.	.	.	.	.	.	9	.	3	2	4	.	.	.	.	18	38
Suippes	.	.	.	.	.	.	.	.	.	.	.	.	.	.	.	.	2	.	.	1	7	.	.	4	4	.	.	.	1	12	31
Reims (P. C.)	.	.	.	.	.	.	.	.	.	.	.	.	.	.	.	.	0	.	.	.	21	.	.	1	4	.	.	.	8	6	40
Vauxrot (Soissons)	.	.	.	.	.	.	.	.	.	.	.	.	.	.	.	.	5	.	.	.	4	.	1	5	6	5	.	.	7	8	41
Bassin de l'Oise.																															
Hirson	.	.	.	.	.	.	.	.	.	.	.	.	.	.	.	.	.	.	.	4	9	.	.	.	3	.	.	.	.	8	24
Dizy-le-Gros	.	.	.	.	.	.	.	.	.	.	.	.	.	.	.	.	.	.	2	16	.	0	2	3	.	.	.	3	11	.	37
Montcornet	.	.	.	.	.	.	.	.	.	.	.	.	.	.	.	.	.	.	.	.	20	.	.	7	.	3	.	.	.	15	45
Laon (P. C.)	.	.	.	.	.	.	.	.	.	.	.	.	.	.	.	0	.	.	0	4	.	0	8	5	2	.	.	5	12	.	36
Fourdrain	.	.	.	.	.	.	.	.	.	.	.	.	.	.	.	.	1	.	.	1	6	.	3	5	4	.	.	.	7	10	37
Compiègne	.	.	.	.	.	.	.	.	.	.	.	.	.	.	.	2	.	.	.	2	3	.	2	10	.	6	.	.	11	4	40
Maignelay	.	.	.	.	.	.	.	.	.	.	.	.	.	.	.	.	0	.	1	1	1	.	0	2	6	0	.	1	6	3	21
Grandvilliers	.	.	.	.	.	.	.	.	.	.	.	.	.	.	.	.	.	.	.	7	.	.	.	7	.	8	.	4	9	7	42
Beauvais (E. N.)	.	.	.	.	.	.	.	.	.	.	.	.	.	.	.	.	1	.	.	4	1	.	.	4	4	0	.	4	5	0	23
Noailles	.	.	.	.	.	.	.	.	.	.	.	.	.	.	.	.	.	.	.	1	6	.	.	1	9	.	.	4	2	.	23
Le Plessis-Belleville	.	.	.	.	.	.	.	.	.	.	.	.	.	.	.	.	0	.	.	3	3	.	0	5	5	1	.	0	12	.	30
Senlis	.	.	.	.	.	.	.	.	.	.	.	.	.	.	.	.	.	.	0	1	1	.	.	4	4	12	.	3	.	9	34
Neuilly-en-Thelle	.	.	.	.	.	.	.	.	.	.	.	.	.	.	.	.	.	.	.	3	3	.	.	3	4	.	.	3	4	.	20
Pontoise	.	.	.	.	.	.	.	.	.	.	.	.	.	.	.	.	.	.	3	4	2	.	.	7	1	.	.	4	4	.	26
Bassin du Loing.																															
Moutiers	.	.	.	.	.	.	.	.	.	.	.	.	.	.	.	.	.	.	.	1	3	.	.	1	2	.	.		5	2	14
Toucy	.	.	.	.	.	.	.	.	.	.	.	.	.	.	.	.	.	.	.	.	.	.	.	2	2	.	.	.	3	.	7
Rogny (P. C.)	2	.	.	.	.	.	.	.	.	.	.	.	.	.	.	.	.	.	.	1	2	.	.	2	2	.	.	12	2	3	25
Grignon	5	.	.	.	.	.	.	.	.	.	.	.	.	.	.	.	.	.	.	6	8	3	1	4	7	.	3	7	.	8	52
Courpalet	9	.	.	.	.	.	.	.	.	.	.	.	.	.	.	.	.	.	.	4	4	.	.	3	3	.	.	.	10	4	37
Charny	.	.	.	.	.	.	.	.	.	.	.	.	.	.	.	.	.	.	1	4	.	.	.	3	1	.	0	6	.	.	15
Château-Renard	1	.	.	.	.	.	.	.	.	.	.	.	.	.	.	.	.	.	.	1	4	.	.	2	1	.	.	.	9	.	18
Savigny	.	.	.	.	.	.	.	.	.	.	.	.	.	.	.	.	.	.	.	2	8	.	0	4	0	.	2	6	.	.	22
Nemours	.	.	.	.	.	.	.	.	.	.	.	.	.	.	.	.	.	.	.	.	.	.	.	.	.	.	11	12	.	.	23
Souppes	8	.	.	.	.	.	.	.	.	.	.	.	.	.	.	.	.	.	.	.	7	.	.	.	3	.	.	2	8	.	27

STATIONS.	1	2	3	4	5	6	7	8	9	10	11	12	13	14	15	16	17	18	19	20	21	22	23	24	25	26	27	28	29	30	TOTAL.
Région de la Beauce et bassin de l'Eure.																															
Neuville-aux-Bois..	.	.	.	.	.	.	.	.	.	.	.	.	.	.	.	.	.	.	6	.	.	.	.	8	.	.	6	11	.	.	31
Malesherbes.....	4	.	.	.	.	.	.	.	.	.	.	.	.	.	.	.	.	.	.	.	10	.	2	.	4	.	.	5	11	.	36
Étampes.....	.	.	.	.	.	.	.	.	.	.	.	.	.	.	.	.	.	.	.	4	4	.	.	7	.	.	.	8	3	.	26
Dourdan.....	.	.	.	.	.	.	.	.	.	.	.	.	.	.	.	.	.	.	.	6	4	.	.	10	1	0	.	2	9	.	33
La Loupe.....	.	.	.	.	.	.	.	.	.	.	.	.	.	.	.	.	.	.	1	7	.	2	.	6	.	.	2	14	9	.	41
Courville.....	.	.	.	.	.	.	.	.	.	.	.	.	.	.	.	.	.	.	.	7	.	1	.	5	.	.	.	11	7	.	31
Nogent-le-Roi.....	.	.	.	.	.	.	.	.	.	.	.	.	.	.	.	.	.	.	.	10	1	.	.	11	0	.	.	10	6	.	38
Rambouillet.....	.	.	.	.	.	.	.	.	.	.	.	.	.	.	.	.	.	.	.	9	2	.	.	6	4	.	.	12	6	.	39
Fᵗ de Bonsmoulins.	.	.	.	.	.	.	.	.	.	.	.	.	.	.	.	.	1	.	13	3	.	1	.	1	1	.	1	20	6	.	47
Forêt du Perche...	.	.	.	.	.	.	.	.	.	.	.	.	.	.	.	.	.	.	9	5	.	.	.	6	3	.	3	21	8	1	56
La Ferté-Vidame...	.	.	.	.	.	.	.	.	.	.	.	.	.	.	.	.	.	2	6	.	.	.	7	.	.	.	17	10	0	.	43
Brézolles.....	.	.	.	.	.	.	.	.	.	.	.	.	.	.	.	.	.	.	.	7	.	.	.	23	.	.	.	16	7	.	52
Anet.....	.	.	.	.	.	.	.	.	.	.	.	.	.	.	.	.	.	.	0	8	.	.	.	6	9	.	.	8	1	.	32
Saint-André.....	.	.	.	.	.	.	.	.	.	.	.	.	.	.	.	.	.	.	.	.	8	.	.	6	3	.	.	11	8	0	36
Conches.....	.	.	.	.	.	.	.	.	.	.	.	.	.	.	.	.	.	.	.	7	.	.	.	5	0	.	.	6	1	.	19
Bassin de la Seine inférieure, au-dessous du confluent de l'Oise.																															
Laigle.....	.	.	.	.	.	.	.	.	.	.	.	.	.	.	.	.	.	.	9	4	.	.	.	9	.	.	.	18	6	.	46
Rugles.....	.	.	.	.	.	.	.	.	.	.	.	.	.	.	.	.	.	.	6	5	.	.	.	6	.	.	.	16	7	0	40
Montreuil.....	.	.	.	.	.	.	.	.	.	.	.	.	.	.	.	.	.	.	16	.	.	.	.	12	1	.	2	15	.	4	50
Beaumesnil.....	.	.	.	.	.	.	1	.	.	.	.	.	.	.	.	.	.	.	.	.	14	.	.	.	2	.	.	19	2	3	40
Bernay.....	.	.	.	.	0	.	.	.	.	.	.	.	.	.	.	.	.	3	4	4	0	.	.	8	2	0	.	13	5	0	40
Beaumont-le-R....	.	.	.	.	.	.	.	.	.	.	.	.	.	.	.	.	.	2	7	.	0	.	11	1	.	.	13	11	.	.	46
Neubourg.....	.	.	.	.	.	.	.	.	.	.	.	.	.	.	.	.	.	.	5	6	.	.	.	14	.	.	.	19	6	.	49
Lieurey.....	.	.	.	.	.	.	.	.	.	.	.	.	.	.	.	.	.	.	6	4	.	.	.	7	1	.	.	22	5	.	45
Gournay.....	.	.	.	.	.	.	.	.	.	.	.	.	.	.	.	.	.	.	5	.	3	.	.	15	1	.	.	9	.	6	39
Forges.....	.	.	.	.	.	.	.	.	.	.	.	.	.	.	.	1	.	.	.	2	.	.	4	2	.	4	.	3	.	.	16
Buchy.....	.	.	.	.	.	.	.	.	.	.	.	.	.	.	.	2	.	1	6	3	2	.	6	15	3	.	.	11	5	.	54
Saint-Marcel.....	.	.	.	.	.	.	.	.	.	.	.	.	.	.	.	.	.	.	.	9	.	1	.	17	2	.	.	.	7	9	45
Elbeuf.....	.	.	.	.	.	.	.	.	.	.	.	.	.	.	.	.	.	3	3	3	1	.	5	11	5	.	11	10	6	.	58
Rouen (île Lacroix).	.	.	.	.	.	.	.	.	.	.	.	.	.	.	.	1	.	0	4	3	2	.	4	11	3	.	7	17	7	.	60
Yvetot.....	.	.	.	.	.	.	.	.	.	.	.	.	.	.	.	1	.	.	12	.	.	.	2	11	3	.	5	13	4	.	51
La Hève.....	.	.	.	.	.	.	.	.	.	.	.	.	.	.	.	.	.	.	16	3	.	.	.	4	3	.	.	14	2	.	42
Honfleur.....	.	.	.	.	.	.	.	.	.	.	.	.	.	.	.	.	.	.	19	.	.	.	.	9	.	.	3	28	6	.	65
BASSINS ENTRE LA SEINE ET LA POINTE DE BRETAGNE.																															
Bassins de la Touque, de la Dive, de l'Orne, de la Vire et de la Douve.																															
Gacé.....	.	.	.	.	.	.	.	.	.	.	.	.	.	.	.	1	.	.	13	0	.	2	.	4	2	.	2	15	4	1	44
Saint-Germain-la-C.	.	.	.	.	.	.	.	.	.	.	.	.	.	.	.	.	.	.	6	2	.	0	.	6	.	.	.	.	19	.	33
Lisieux.....	.	.	.	.	.	.	.	.	.	.	.	.	.	.	.	.	.	.	12	.	2	.	.	1	5	.	7	11	5	.	43
Pont-l'Évêque.....	.	.	.	.	.	.	.	.	.	.	.	.	.	.	.	.	.	.	13	.	2	.	1	2	2	.	0	9	2	.	31
Trouville.....	.	.	.	.	.	.	.	.	.	.	.	.	.	.	.	.	.	.	17	.	3	.	1	9	6	2	4	8	3	.	53
Sées.....	.	.	.	.	0	.	.	.	.	.	.	.	.	.	.	.	.	.	14	.	.	2	.	5	0	.	2	11	4	1	39
Argentan.....	.	.	.	.	.	.	.	.	.	.	.	.	.	.	.	.	.	.	8	.	.	.	.	1	1	.	3	4	2	.	19
Flers.....	.	.	.	.	.	.	.	.	.	.	.	.	.	.	.	.	.	12	1	.	3	.	.	4	.	.	3	.	.	.	23
Roucamps.....	.	.	.	.	.	.	.	.	.	.	.	.	.	.	.	0	.	.	13	.	1	.	.	.	.	.	1	.	.	.	15
Sᵗᵉ-Honorine-du-F.	.	.	.	.	.	.	.	.	.	.	.	.	.	.	.	0	.	.	14	.	3	.	0	0	0	.	3	.	.	.	20

STATIONS.	1	2	3	4	5	6	7	8	9	10	11	12	13	14	15	16	17	18	19	20	21	22	23	24	25	26	27	28	29	30	TOTAL.
Bassins de la Touque, de la Dive, de l'Orne, de la Vire et de la Douve (suite).																															
Caen (E. N.)	.	.	.	.	.	.	.	.	.	.	.	.	.	.	.	1	.	.	19	.	0	.	0	0	2	.	1	3	.	.	26
Ver	.	.	.	.	.	.	.	.	.	.	.	.	.	.	.	1	.	.	8	1	.	1	.	0	2	.	1	5	.	.	19
Bény-Bocage	.	.	.	.	.	.	.	.	.	.	.	.	.	.	.	.	.	.	8	1	.	.	.	7	3	.	1	.	.	.	20
Saint-Sever	.	.	.	.	.	.	.	.	.	.	.	.	.	.	.	1	.	12	.	.	.	2	.	15	.	.	4	.	.	.	34
Isigny	.	.	.	.	.	.	.	.	.	.	.	.	.	.	.	.	.	.	7	.	.	.	.	4	2	.	1	.	.	.	14
Ste-Marie-du-Mont	.	.	.	.	.	.	.	.	.	.	.	.	.	.	.	.	.	.	8	1	.	.	1	2	7	.	2	.	.	.	20
Cherbourg	.	.	.	.	.	.	.	.	.	.	.	.	.	.	.	.	.	.	7	1	.	.	.	1	8	.	3	.	10	.	30
La Hague	.	.	.	.	1	.	.	.	.	.	.	.	1	.	.	.	.	.	6	1	.	.	.	.	.	.	2	2	.	.	13
Bassins entre le cap de la Hague et la Pointe de Bretagne.																															
Landivy	.	.	.	.	.	.	.	.	.	.	.	.	.	.	.	.	.	.	12	.	.	.	.	.	11	.	2	2	.	5	32
Louvigné-du-Désert	.	.	.	.	.	.	.	.	.	.	.	.	.	.	.	.	.	10	.	.	.	.	.	4	6	.	.	3	4	1	28
Fougères	.	.	.	.	.	.	.	.	.	.	.	.	.	.	.	0	.	.	12	.	0	.	1	13	3	.	4	.	2	1	36
Sens-de-Bretagne	.	.	.	.	.	.	.	.	.	.	.	.	.	.	.	.	.	.	10	.	.	.	.	15	5	.	.	.	6	.	36
Trans	.	.	.	.	.	0	.	.	.	.	.	.	.	.	.	.	.	.	12	.	.	.	1	16	5	.	6	.	3	.	43
Bécherel	.	.	.	.	.	.	.	.	.	.	.	.	.	.	.	.	.	.	19	.	.	.	.	.	.	.	6	.	.	.	25
Combourg	.	.	.	.	.	.	.	.	.	.	.	.	.	.	.	0	.	.	13	.	.	.	.	19	.	.	5	3	2	.	43
Evran	.	.	.	.	.	.	.	.	.	.	.	.	.	.	.	.	.	.	15	3	.	.	.	3	9	.	4	.	.	.	35
Dol	.	.	.	.	0	0	.	.	.	.	.	.	.	.	.	.	.	.	12	.	.	.	3	17	6	.	3	.	0	1	42
St-J.-des-Guérets	.	.	.	.	.	.	0	.	.	1	.	.	1	5	.	.	.	.	10	.	.	.	.	7	9	.	5	.	3	1	43
St-Méloir-des-O.	.	.	0	.	0	0	.	.	.	.	.	.	.	.	.	0	.	.	13	.	0	.	.	12	21	.	0	2	0	0	50
Erquy	.	0	.	0	0	0	.	.	.	.	.	.	.	.	0	.	.	7	0	.	.	.	2	8	.	.	2	0	.	0	21
Saint-Servan	.	.	.	0	0	0	.	.	.	.	.	.	.	.	.	0	.	.	14	0	.	.	.	20	.	.	2	.	0	1	39
Saint-Brieuc	.	.	.	.	.	.	.	.	.	.	.	.	.	.	.	0	.	.	6	2	.	.	.	8	.	.	4	.	0	.	21
Guingamp	.	.	.	.	.	.	.	.	.	.	.	.	.	.	0	.	.	.	12	4	.	.	2	7	.	.	2	.	1	2	30

VERSANT DE L'OCÉAN.

PETITS BASSINS DU SUD DE LA BRETAGNE.

Ouessant	.	.	3	.	.	.	.	.	.	.	.	.	.	11	.	.	.	.	4	.	.	.	.	1	2	.	4	.	2	1	28
Pte Saint-Mathieu	.	.	1	.	.	.	.	.	.	.	.	.	.	14	.	1	.	.	10	.	.	.	.	.	1	.	4	.	1	.	32
Brest (Obsre)	0	0	.	.	.	.	.	.	.	.	.	.	74	0	0	.	.	6	3	.	.	.	0	1	.	2	.	3	0	1	90
Goarem-Liziard	.	.	.	.	.	.	.	.	.	.	.	.	.	.	.	.	.	.	11	.	.	.	.	.	.	.	13	.	4	1	30
Carhaix	.	.	.	.	.	.	.	.	.	.	.	.	.	.	1	.	.	9	9	.	.	.	.	2	.	.	4	4	2	5	36
Pénity	.	.	.	.	.	.	.	.	.	.	.	.	.	.	.	.	.	.	.	.	.	.	.	3	.	.	9	2	1	1	16
Châteaulin	.	.	.	.	.	.	.	.	.	.	.	.	.	5	.	.	.	.	8	.	.	.	.	1	.	4	6	5	.	2	30
Gourin	.	.	.	.	.	.	.	.	.	.	.	.	.	.	.	2	.	.	12	.	2	.	.	4	1	.	9	1	4	.	35
Glomel	.	.	.	.	.	.	.	.	.	.	.	.	.	.	.	.	.	.	.	11	2	.	.	.	5	.	9	.	1	.	28
Gouarec	.	.	.	.	.	.	.	.	.	.	.	.	.	.	.	.	.	.	12	.	.	.	.	3	.	.	6	.	1	.	22
Pontivy	.	.	.	.	.	.	.	.	.	.	.	.	.	.	.	.	.	5	9	.	.	.	.	.	1	.	2	7	.	.	24
Le Cosquer	.	.	.	.	.	.	.	.	.	.	.	.	.	.	.	.	.	5	5	.	.	.	.	1	.	.	6	.	2	1	20
Hennebont	.	.	.	.	.	.	.	.	.	.	.	.	.	.	.	.	.	.	13	.	1	.	.	.	.	.	5	.	1	.	20
Le Lézardeau	.	.	.	.	.	.	.	.	.	.	.	.	.	.	1	0	.	12	4	.	.	.	.	3	.	7	1	2	1	5	36
Lorient (P. C.)	.	.	.	.	.	.	.	.	.	.	.	.	.	.	.	1	.	.	12	1	.	.	.	.	.	7	.	.	.	7	28
Le Grognon (Groix)	.	.	.	.	.	.	.	.	.	.	.	.	.	.	.	.	1	.	8	.	.	.	.	.	.	.	2	.	1	1	13
Auray	.	.	.	.	.	.	.	.	.	.	.	.	.	.	.	.	.	14	.	.	.	.	1	.	3	.	.	.	.	.	18
Vannes	.	.	.	.	.	.	.	.	.	.	.	.	.	.	.	.	.	14	.	.	.	.	.	.	.	.	.	4	.	1	19
Palais (Belle-Ile)	.	.	.	.	.	.	.	.	.	.	.	.	.	.	.	.	.	.	7	.	.	.	.	.	2	.	1	.	.	.	10
Er-Hastellic (id.)	.	.	.	.	.	.	.	.	.	.	.	.	.	.	.	.	.	.	6	.	.	.	.	.	.	.	2	.	.	.	8
																														10	

STATIONS.	1	2	3	4	5	6	7	8	9	10	11	12	13	14	15	16	17	18	19	20	21	22	23	24	25	26	27	28	29	30	TOTAL.
BASSIN DE LA VILAINE.																															
Montdevert	.	.	.	.	.	.	.	.	.	.	.	.	.	.	.	.	.	.	10	.	.	.	.	4	8	.	6	.	4	.	32
Vitré	.	.	.	.	.	.	.	.	.	.	.	.	.	.	.	.	.	.	11	.	.	0	.	6	9	.	7	.	1	.	34
St-Marc-s-Couesn	.	.	.	.	.	.	.	.	.	.	.	.	.	.	.	.	.	.	10	.	.	.	.	7	10	.	6	.	.	.	33
Rennes (P. C.)	.	.	.	.	.	.	.	.	.	.	.	.	.	.	.	.	.	.	10	.	.	.	.	7	6	.	7	.	.	.	30
Montauban	.	.	.	.	.	.	.	.	.	.	.	.	.	.	.	.	.	.	23	.	.	.	.	8	.	.	4	.	.	.	35
Bréal	.	.	.	.	.	.	.	.	.	.	.	.	.	.	.	.	.	.	13	.	.	.	2	1	.	.	10	.	.	.	26
La Guerche	.	.	.	.	.	.	.	.	.	.	.	.	.	.	.	.	.	.	12	.	.	.	0	2	9	.	4	.	.	.	26
Martigné-Ferch	.	.	.	.	.	.	.	.	.	.	.	.	.	.	.	.	.	.	10	.	.	.	.	1	8	1	4	.	.	.	23
Bain	.	.	.	.	.	.	.	.	.	.	.	.	.	.	.	.	.	.	14	.	.	.	.	.	1	.	7	.	.	.	22
Saint-Julien-de-V	.	.	.	.	.	.	.	.	.	.	.	.	.	.	.	.	.	9	2	.	.	.	.	5	.	3	.	.	.	.	18
Guipry	.	.	.	.	.	.	.	.	.	.	.	.	.	.	.	.	.	.	13	0	.	.	.	0	0	.	5	.	.	.	19
Plélan	.	.	.	.	.	.	.	.	.	.	.	.	.	.	.	.	.	.	18	7	.	.	3	0	.	.	5	.	.	2	35
Plouguenast	.	.	.	.	.	.	.	.	.	.	.	.	.	.	.	1	.	.	11	3	.	.	.	2	.	.	8	.	1	.	26
Merdrignac	.	.	.	.	.	.	.	.	.	.	.	.	.	.	.	.	.	7	11	.	.	.	4	.	.	6	.	.	.	.	28
Rohan	.	.	.	.	.	.	.	.	.	.	.	.	.	.	.	.	.	2	2	.	.	.	.	.	.	.	2	.	.	4	10
Josselin	.	.	.	.	.	.	.	.	.	.	.	.	.	.	.	.	.	4	4	.	.	.	.	.	.	.	4	5	.	2	19
Bosméléac	.	.	.	.	.	.	.	.	.	.	.	.	.	.	.	.	.	.	12	1	.	.	.	2	.	.	9	.	1	.	25
Ploërmel	.	.	.	.	.	.	.	.	.	.	.	.	.	.	.	.	.	8	6	.	.	.	.	.	.	4	.	.	.	.	18
Malestroit	.	.	.	.	.	.	.	.	.	.	.	.	.	.	.	.	.	.	12	.	.	.	.	.	.	2	.	1	.	1	16
Redon	.	.	.	.	.	.	.	.	.	.	.	.	.	.	.	.	.	12	1	.	.	.	.	1	.	.	7	.	1	.	22
Blain	3	.	.	.	.	.	.	.	.	.	.	.	.	.	.	.	0	.	10	4	.	.	.	.	.	.	7	.	0	.	24
La Roche-Bernard	.	.	.	.	.	.	.	.	.	.	.	.	.	.	.	.	.	10	4	.	.	.	.	.	.	.	5	1	.	.	20
Piriac	.	.	.	.	.	.	.	.	.	.	.	.	.	.	.	.	.	.	2	.	.	.	.	.	.	.	9	0	2	.	14
BASSIN DE LA LOIRE.																															
Bassin de la Loire supérieure.																															
Bas-en-Basset	3	.	.	.	.	.	.	.	.	.	.	.	.	.	.	.	.	.	9	.	15	.	4	.	.	.	.	25	2	.	58
La République	11	.	.	.	.	.	.	.	.	.	.	0	.	.	.	.	.	.	.	16	22	17	.	8	1	.	.	.	24	4	103
Les Creuses	18	.	.	.	.	.	.	.	.	.	.	.	.	.	.	.	.	.	.	22	22	14	.	11	1	.	.	.	24	5	117
Rochetaillée	.	.	.	.	.	.	.	.	.	.	.	.	.	.	.	.	.	.	.	16	11	25	.	7	1	.	.	.	20	2	82
Saint-Étienne	7	2	.	.	.	.	.	.	.	.	.	.	.	.	.	.	.	.	.	4	4	.	.	.	0	.	.	.	28	.	45
Fortunières	.	.	.	.	.	.	.	.	.	.	.	.	.	.	.	.	.	.	.	.	.	.	.	.	2	.	.	34	7	5	48
Montbrison (P. C.)	.	.	.	.	.	.	.	2	.	.	.	.	.	.	.	.	.	.	4	.	.	3	.	.	.	.	.	.	6	.	15
St-Martin-en-Haut	5	.	.	.	.	.	.	.	.	.	.	.	.	.	.	.	.	.	11	10	8	.	0	11	.	.	.	11	5	3	64
Noirétable	.	2	.	.	.	.	.	.	.	.	.	.	.	.	.	.	.	.	6	.	7	.	.	1	.	.	.	18	10	11	55
St Romain-d'Urfé	0	.	1	.	.	.	.	.	.	.	1	.	.	.	.	.	.	.	.	5	5	1	0	.	1	.	.	19	4	1	38
Feurs	.	.	.	.	.	.	.	.	.	.	.	.	.	.	.	.	.	.	.	5	4	.	.	1	.	.	.	25	3	.	38
Panissières	3	.	.	.	.	.	.	.	.	.	.	.	.	.	.	.	.	.	2	7	5	.	.	8	.	.	.	17	4	1	47
Fourneaux	7	.	.	.	.	1	.	.	.	.	.	.	.	.	.	.	.	.	.	13	7	5	.	3	0	.	.	21	5	.	62
Cublize	5	.	.	.	.	.	.	.	0	1	1	.	.	.	.	.	0	0	0	1	3	.	.	.	.	0	10	35	1	1	60
Roanne	5	.	.	.	.	.	.	.	.	.	.	.	0	.	.	.	.	.	.	9	5	3	.	1	.	.	.	2	17	3	45
Lapacaudière	11	.	.	.	.	.	.	.	.	.	.	.	.	.	.	.	.	.	2	1	4	.	.	8	.	.	.	5	16	.	47
Charolles	.	.	.	.	.	.	.	.	.	.	.	.	.	.	.	.	.	.	.	.	.	.	23	.	.	.	.	.	.	30	53
Saint-Eusèbe	5	.	.	.	.	.	.	.	.	.	.	.	.	.	.	.	.	.	5	4	5	.	4	1	.	.	.	12	5	.	41
Suin	.	.	.	.	.	1	.	.	.	.	.	.	.	1	.	.	.	.	4	5	3	.	.	2	1	.	2	14	7	.	40
Arnay-le-Duc	2	.	.	.	.	.	.	.	.	.	.	.	.	.	.	.	.	.	2	4	13	.	.	2	1	.	.	9	10	.	43

STATIONS.	1	2	3	4	5	6	7	8	9	10	11	12	13	14	15	16	17	18	19	20	21	22	23	24	25	26	27	28	29	30	TOTAL.
Bassin de la Loire supérieure (suite).																															
Saint-Prix	2	2	.	.	.	.	.	.	.	.	.	.	.	.	.	.	.	.	.	5	7	2	.	3	3	3	.	2	15	10	54
Autun (P. C.)	1	.	.	.	.	.	.	.	.	.	.	.	.	.	.	.	.	.	.	3	8	.	.	2	1	.	.	3	9	2	29
Toulon-sur-A	1	.	.	.	.	.	.	.	.	.	.	.	.	.	.	.	.	.	.	7	8	2	.	1	1	.	.	5	2	.	26
Digoin	4	.	.	.	.	.	.	.	.	.	.	.	.	.	.	.	.	.	1	3	5	2	.	2	0	.	.	5	11	4	37
L'Assise	.	.	.	.	.	.	.	.	.	.	.	.	.	.	.	.	.	.	.	3	2	.	.	2	.	.	.	22	16	.	45
Saint-Clément	.	.	9	.	.	.	.	.	.	.	.	.	1	.	.	.	.	.	.	16	9	.	.	10	5	.	.	13	11	.	74
Dompierre	5	.	.	.	.	.	.	.	.	.	.	.	.	.	.	.	.	.	.	4	4	3	.	5	.	.	.	6	16	.	43
Beaulon	5	0	.	.	.	.	.	.	.	.	.	.	.	.	.	.	.	.	.	2	3	4	.	.	.	.	.	4	10	.	30
Luzy (P. C.)	3	.	.	.	.	.	.	.	.	.	.	.	.	.	.	.	.	.	1	1	12	2	.	2	1	.	.	6	15	4	47
Châtillon-en-B	.	.	.	.	.	.	.	.	.	.	.	.	.	.	.	.	.	.	2	3	7	.	.	5	1	.	.	5	7	.	30
Decize	3	.	.	.	.	.	.	.	.	.	.	.	.	.	.	.	.	.	.	2	2	1	.	3	1	.	.	5	6	5	28
Prémery	0	.	.	.	.	.	.	.	.	.	.	.	.	.	.	.	.	.	.	4	8	2	.	3	5	.	.	2	6	2	32
Nevers	1	.	.	.	.	.	.	.	.	.	.	.	.	.	.	.	.	.	0	2	4	2	0	2	2	.	.	2	7	3	25
Bassin de l'Allier.																															
Châteauneuf	6	.	0	.	.	.	.	.	.	.	0	.	.	.	.	.	.	.	17	4	2	0	10	1	.	.	.	40	5	.	87
Cheylard-l'Évêque	.	.	.	.	.	.	.	.	.	.	.	.	.	.	.	.	.	.	14	19	2	2	6	.	.	1	.	14	12	.	70
Langogne	2	.	.	1	.	.	.	.	.	.	0	.	0	.	.	.	.	.	10	27	1	1	.	5	.	0	.	8	26	1	82
Saugues	.	.	1	.	.	.	.	.	.	.	.	.	.	.	.	.	.	.	6	2	5	.	.	.	.	.	.	8	.	.	22
Langeac	7	.	.	.	.	.	.	.	.	.	.	.	.	.	.	.	.	.	.	19	2	5	1	.	.	.	.	3	25	.	62
La Chaise-Dieu	7	.	.	.	.	.	.	.	.	.	.	1	.	.	.	.	.	.	.	6	.	.	.	1	.	.	.	2	10	6	33
Ambert	8	.	.	.	.	.	.	.	.	.	1	.	.	.	.	.	.	.	.	8	1	4	.	1	.	.	.	8	11	3	45
Billom	8	.	3	.	.	.	.	.	.	.	.	.	0	.	.	.	.	.	.	14	1	4	.	0	.	.	.	.	23	2	55
Thiers	7	.	7	.	.	.	.	.	.	.	.	0	2	.	.	.	.	.	.	11	2	7	.	.	.	.	.	4	26	3	68
Murat	.	1	.	.	.	.	.	.	.	1	.	.	.	.	.	.	.	3	.	4	.	3	5	3	2	.	5	3	5	2	37
Massiac	9	.	.	.	.	.	.	.	.	.	.	.	.	.	.	.	.	.	.	12	.	1	.	.	.	.	.	13	22	.	57
Brioude	8	.	.	1	.	.	.	.	.	.	.	.	.	.	.	.	.	.	.	12	1	2	.	.	.	.	.	21	15	.	60
Besse	15	.	.	.	.	.	.	.	.	.	.	.	5	.	.	.	.	.	.	5	.	.	.	2	7	.	.	10	10	4	58
Puy-de-Dôme (Obre)	11	2	2	0	.	.	3	1	0	.	0	0	3	.	.	.	0	1	.	32	3	11	1	4	11	.	.	0	27	6	118
Clermont (Obsre)	11	.	0	.	.	.	.	.	.	.	.	.	1	.	.	.	.	.	.	9	0	1	0	2	0	.	.	1	18	0	43
Miremont	2	1	.	.	.	.	1	.	.	.	.	.	.	.	.	.	.	.	.	2	.	2	.	.	.	1	.	.	6	3	18
Pontgibaud	5	.	.	.	.	1	.	.	.	.	.	.	.	.	.	.	.	.	8	2	8	.	.	1	1	.	.	8	8	5	47
Vichy	6	.	.	.	.	.	.	.	.	.	.	.	.	.	.	.	.	.	.	7	3	8	.	5	.	.	.	6	18	.	53
Ébreuil	6	.	.	.	.	.	.	.	.	.	.	.	.	.	.	.	.	.	.	8	.	2	.	1	.	.	.	7	7	1	32
Chantelle	7	.	.	.	.	.	.	.	.	.	.	.	.	.	.	.	.	.	.	3	.	5	.	2	1	.	.	7	5	1	31
Moulins (C. M.)	7	.	.	.	.	.	.	.	.	.	.	.	.	.	.	.	.	.	.	1	6	.	.	3	.	.	.	4	8	1	30
Baleine	8	.	.	.	.	0	.	.	.	.	.	.	.	.	.	.	.	.	2	7	.	.	.	1	0	.	0	12	2	.	31
Franchesse	5	.	.	.	.	.	.	.	.	.	.	.	.	.	.	.	.	.	.	3	0	5	.	1	1	.	.	2	6	.	23
Bassin du Cher.																															
Auzances	11	1	1	.	.	.	.	.	.	.	.	.	.	.	.	.	.	.	.	8	.	3	.	1	2	.	.	1	10	3	41
Fontanières	.	1	.	.	.	.	.	.	.	.	.	.	.	.	.	.	.	.	.	10	.	.	.	.	8	.	2	10	3	9	43
Chambon	.	.	.	.	.	.	.	.	.	.	.	.	.	.	.	.	.	.	5	.	2	.	1	2	.	.	1	6	3	5	25
Montmarault	9	.	1	.	.	.	1	.	.	.	.	.	.	.	.	.	.	.	.	7	.	8	2	.	5	.	.	.	13	2	48
Montluçon	6	.	.	.	.	.	.	.	.	.	.	.	.	.	.	.	.	.	1	7	.	5	.	2	2	.	.	3	5	.	31
Bougimont	1	.	.	.	.	.	.	.	.	.	.	.	.	.	.	.	.	.	.	2	.	3	.	.	2	.	.	2	3	2	14
Bourges (E. N.)	.	.	.	.	.	.	.	.	.	.	.	.	.	.	.	.	.	.	.	4	.	2	.	.	3	.	.	2	5	1	17

STATIONS.	1	2	3	4	5	6	7	8	9	10	11	12	13	14	15	16	17	18	19	20	21	22	23	24	25	26	27	28	29	30	TOTAL.
Bassin du Cher (suite).																															
Mennetou-s.-Cher.	.	.	.	.	.	.	.	.	.	.	.	.	.	.	.	.	.	.	.	12	.	.	.	5	.	.	.	6	8	.	31
Salbris	2	.	.	.	.	.	.	.	.	.	.	.	.	.	.	.	.	.	.	7	1	3	.	3	2	.	.	3	8	1	30
Romorantin	.	.	.	.	.	.	.	.	.	.	.	.	.	.	.	.	.	.	1	2	.	.	.	5	2	.	.	7	3	2	22
Saint-Aignan	11	.	.	.	.	.	.	.	.	.	.	.	.	.	.	.	.	.	.	9	.	.	.	5	.	.	.	11	9	.	45
Montrichard	.	.	.	.	.	.	.	.	.	.	.	.	.	.	.	.	.	.	9	.	.	.	13	.	.	.	11	10	.	.	43
Bassin de l'Indre.																															
Sainte-Sévère	5	.	.	.	.	.	.	.	.	.	.	11	.	.	.	.	.	.	.	.	.	.	.	3	2	.	.	14	1	.	37
Châteauroux (P.C.).	11	.	.	.	.	.	.	.	.	.	.	.	.	.	.	.	.	.	.	7	.	1	.	2	3	.	.	6	7	.	37
Loches (E. N.)	.	.	.	.	.	.	.	.	.	.	.	.	.	.	.	.	.	.	.	6	.	.	.	7	1	.	.	18	5	.	37
Le Louroux	16	.	.	.	.	.	.	.	.	.	.	.	.	.	.	.	.	.	.	6	.	.	.	5	4	.	2	26	3	.	62
Cheillé	8	.	.	.	.	.	.	.	.	.	.	.	.	.	.	.	.	.	7	.	.	.	.	8	2	.	2	19	1	.	47
Rigny-Ussé	11	.	.	.	.	.	.	.	.	.	.	.	.	.	.	.	.	.	.	7	.	1	.	3	3	.	2	31	2	.	60
Bassin de la Creuse.																															
Féniers	.	.	.	.	.	.	.	.	.	.	.	.	.	.	.	.	.	.	1	.	.	.	.	.	4	2	.	3	2	.	12
Felletin	17	.	.	.	.	.	.	.	.	.	.	.	.	.	.	.	.	.	.	21	1	.	.	4	0	.	.	7	13	4	67
Anzême	12	.	1	.	.	.	.	.	.	.	.	.	.	.	.	.	.	.	16	.	.	.	.	4	5	.	.	10	9	0	57
Boussac	11	.	.	.	.	.	.	.	.	.	.	.	.	.	.	.	.	.	.	12	.	1	.	4	3	.	.	4	9	2	46
Bonnat	.	.	.	.	.	.	.	.	.	.	.	.	.	.	.	.	.	.	.	7	.	.	.	.	7	.	.	.	.	.	14
La Souterraine	21	.	.	.	.	.	.	.	.	.	.	.	.	.	.	.	.	.	.	14	2	.	3	.	5	.	.	17	7	1	72
Dun	19	.	.	.	.	.	.	.	.	.	.	.	.	.	.	.	.	.	.	15	.	.	.	3	3	.	.	14	8	4	66
Bénévent	21	.	.	.	.	.	.	.	.	.	.	.	.	.	.	.	.	.	.	20	4	5	.	5	0	.	.	23	8	6	93
Saint-Vaury	16	2	1	.	.	.	.	.	.	.	.	.	.	.	.	.	.	.	.	19	.	.	.	5	2	.	.	12	6	8	71
St-Pierre-d-Fursac.	.	.	.	.	.	.	.	.	.	.	.	.	.	.	.	.	.	.	.	14	.	.	.	.	10	.	.	21	8	7	60
Magnac-Laval	17	.	.	.	.	.	.	.	.	.	.	.	.	.	.	.	.	.	.	13	.	.	.	.	9	.	.	14	8	2	64
Les Chézeaux	13	.	.	.	.	.	.	.	.	.	.	.	.	.	.	.	.	.	11	.	.	.	.	10	.	.	.	19	11	10	75
Bellac	21	.	.	.	.	.	.	.	.	.	.	.	.	.	.	.	.	.	.	9	.	.	.	7	.	.	.	17	4	2	60
Argenton	.	.	.	.	.	.	.	.	.	.	.	.	.	.	.	.	.	.	.	10	.	.	.	5	5	.	.	6	9	.	35
Saint-Benoît-du-S.	5	.	.	.	.	.	.	.	.	.	.	.	.	.	.	.	.	.	8	.	.	.	.	8	2	3	9	8	1	2	46
Saint-Savin	14	.	.	.	.	.	.	.	.	.	.	.	.	.	.	.	.	.	.	6	.	.	.	8	1	.	.	14	3	0	47
Le Blanc	13	.	.	.	.	.	.	.	.	.	.	.	.	.	.	.	.	.	.	5	.	.	.	6	2	.	.	12	.	1	39
Abilly	13	.	.	.	.	.	.	.	.	.	.	.	.	.	.	.	.	.	.	8	.	.	.	5	.	.	1	17	.	2	46
Barrou	7	.	.	.	.	.	.	.	.	.	.	.	.	.	.	.	.	.	7	1	.	.	.	6	3	.	1	21	2	.	48
Buxeuil	2	.	.	.	.	.	.	.	.	.	.	.	.	.	.	.	.	.	10	.	.	.	.	4	2	.	23	7	.	.	48
Bassin de la Vienne.																															
Gentioux	23	.	.	.	.	.	.	.	.	.	.	.	.	.	.	.	.	.	.	25	.	1	.	10	5	.	.	16	19	9	108
Royère	28	.	.	.	.	.	.	.	.	.	.	.	0	.	.	.	.	.	.	29	.	.	.	9	2	.	.	19	14	7	108
Pontarion	17	.	.	.	.	.	.	.	.	.	.	.	.	.	.	.	.	.	.	16	.	.	.	8	1	.	.	18	9	3	72
Bourganeuf	.	.	.	.	.	.	.	.	.	.	.	.	.	.	.	.	.	.	.	20	.	.	9	2	.	.	19	11	5	20	86
Limoges (E. N.)	.	.	.	.	.	.	.	.	.	.	.	.	.	.	.	.	.	.	.	.	.	.	.	6	.	.	5	28	5	1	45
Pierrebuffière	13	0	.	.	.	.	.	.	.	.	.	.	.	.	.	.	.	.	3	8	.	.	.	5	3	.	.	27	6	2	66
Aixe	20	.	.	0	.	.	.	.	.	.	.	.	.	.	.	.	.	.	3	8	.	.	.	4	2	0	.	23	4	1	65
Nexon	.	.	.	.	.	.	.	.	.	.	.	.	.	.	.	.	.	.	5	2	.	.	.	5	2	.	4	.	27	4	49
Saint-Laurent	22	.	.	2	.	.	.	.	.	.	.	.	.	.	.	.	.	.	.	11	.	.	.	6	2	.	.	24	2	7	75
Saint-Junien	.	.	.	2	.	.	.	.	.	.	.	.	.	.	.	.	.	.	6	6	.	.	.	2	2	.	.	24	3	6	52
Chabanais	17	1	.	.	.	.	.	.	.	.	.	.	.	.	.	.	.	.	8	2	.	.	.	3	2	.	.	23	2	5	63
Confolens	27	.	.	.	.	.	.	.	.	.	.	.	.	.	.	.	.	.	12	4	.	.	.	3	1	.	.	21	1	4	73

STATIONS.	1	2	3	4	5	6	7	8	9	10	11	12	13	14	15	16	17	18	19	20	21	22	23	24	25	26	27	28	29	30	TOTAL.
Bassin de la Vienne (suite).																															
Lussac-les-Ch.	1	.	.	.	.	.	.	.	.	.	.	.	.	.	.	.	.	.	10	.	.	.	.	4	2	.	7	9	2	1	36
Jardres	10	.	.	.	.	.	.	.	.	.	.	.	.	.	.	.	.	.	12	.	.	.	.	8	5	.	.	30	1	.	66
La Chapelle	0	.	.	3	.	.	.	.	.	.	.	.	.	.	.	.	.	1	3	.	0	.	8	2	.	.	25	0	3	13	63
Vouillé	20	.	.	.	.	.	.	.	.	.	.	.	.	.	.	.	.	.	4	2	.	1	.	9	.	.	0	22	1	4	62
Poitiers (P. C.)	.	.	.	.	.	.	.	.	.	.	.	.	.	.	.	.	.	.	6	.	.	.	.	6	.	.	.	26	3	6	47
Mondion	.	.	.	.	.	.	.	.	.	.	.	.	.	.	.	.	.	.	3	6	.	.	.	4	1	.	.	20	.	2	35
Saint-Gervais	14	0	.	.	.	.	.	.	.	.	.	.	.	.	.	.	.	1	1	.	.	.	.	2	3	1	15	6	2	.	49
Saint-Epain	17	.	.	.	.	.	.	.	.	.	.	.	.	.	.	.	.	.	12	.	.	.	.	6	5	.	2	18	1	.	61
Parçay-sur-V.	.	.	.	.	.	.	.	.	.	.	.	.	.	.	.	.	.	.	.	9	.	.	.	4	6	.	2	23	.	.	44
Jaulnay	3	3	.	.	.	.	.	.	.	.	.	.	.	.	.	.	.	.	1	6	.	.	.	3	2	.	0	22	.	.	40
Bassin de la Loire, du Bec-d'Allier à Angers.																															
Givry	.	.	.	.	.	.	.	.	.	.	.	.	.	.	.	.	.	.	.	2	4	2	.	1	3	.	.	2	6	4	25
Saint-Satur	3	.	.	.	.	.	.	.	.	.	.	.	.	.	.	.	.	.	.	1	3	0	.	2	3	0	.	4	3	0	19
Sainpuits	.	.	.	.	.	.	.	.	.	.	.	.	.	.	.	.	.	.	2	4	.	.	.	.	3	.	.	5	2	.	16
Gien	3	.	.	.	.	.	.	.	.	.	.	.	.	.	.	.	.	.	.	3	3	.	.	2	2	.	.	2	6	3	24
Ouzouer-le-Marché.	5	.	.	.	.	.	.	.	.	.	.	.	.	.	.	.	.	.	.	8	.	1	.	5	3	.	.	8	9	2	41
Orléans (P. C.)	5	.	.	.	.	.	.	.	.	.	.	.	.	.	.	.	.	.	0	7	3	0	.	5	2	.	.	7	7	4	40
La Motte Beuvron.	.	.	.	.	.	.	.	.	.	.	.	.	.	.	.	.	.	.	1	4	3	.	.	2	.	.	.	9	5	1	25
La Ferté-Saint-Cyr.	.	.	.	.	.	.	.	.	.	.	.	.	.	.	.	.	.	.	.	.	.	.	.	5	4	.	.	15	.	.	24
Contres	8	.	.	.	.	.	.	.	.	.	.	.	.	.	.	.	.	.	.	4	.	2	.	9	1	.	.	9	10	2	45
Blois (P. C.)	7	.	.	.	.	.	.	.	.	.	.	.	.	.	.	.	.	.	.	9	.	.	.	8	4	.	2	8	10	2	51
Herbault	.	.	.	.	.	.	.	.	.	.	.	.	.	.	.	.	.	.	.	7	.	.	.	8	.	.	21	9	3	.	48
Fondettes	8	.	.	.	.	.	.	.	.	.	.	.	.	.	.	.	.	.	16	.	.	.	.	5	3	.	.	15	3	.	50
Saint-Amand	11	.	.	.	.	.	.	.	.	.	.	.	.	.	.	.	.	.	3	.	.	.	.	6	2	.	6	14	8	4	54
Beaumont-la-R.	8	.	.	.	.	.	.	.	.	.	.	.	.	.	.	.	.	.	11	4	.	.	.	4	3	.	3	22	4	1	60
Tours (Obs.)	8	.	.	.	.	.	.	.	.	.	.	.	.	.	.	.	.	.	7	5	.	.	.	3	2	.	3	22	3	0	53
Channay	8	.	.	.	0	.	.	.	.	.	.	.	.	.	.	.	.	.	7	.	.	0	.	2	4	.	2	17	1	1	42
Gizeux	10	.	.	.	.	.	.	.	.	.	.	.	.	.	.	.	.	.	6	.	.	1	.	2	9	.	2	15	3	4	51
Ponts-de-Cé	8	.	.	.	.	.	.	.	.	.	.	.	.	.	.	.	.	.	16	.	.	.	.	.	8	.	2	4	.	.	39
Bassin du Loir.																															
Janville	.	.	.	.	.	.	.	.	.	.	.	.	.	.	.	.	.	.	.	8	1	.	.	7	.	.	.	4	8	.	29
Orgères	12	.	.	.	.	.	.	.	.	.	.	.	.	.	.	.	.	.	.	9	0	2	.	6	1	.	.	10	5	1	46
Authon	1	.	.	.	.	.	.	.	.	.	.	.	.	.	.	.	.	.	.	6	6	2	.	.	.	.	3	13	11	2	44
Thiron-Gardais	.	.	.	.	.	.	.	.	.	.	.	.	.	.	.	.	.	.	0	8	.	1	.	7	2	1	.	14	11	4	48
Illiers	.	.	.	.	.	.	.	.	.	.	.	.	.	.	.	.	.	.	7	.	1	.	.	1	.	.	8	6	1	.	24
Voves	.	.	.	.	.	.	.	.	.	.	.	.	.	.	.	.	.	.	.	9	1	1	.	6	2	.	.	9	5	1	34
Châteaudun	5	.	.	.	.	.	.	.	.	.	.	.	.	.	.	.	.	.	7	2	2	.	.	4	.	.	6	8	8	.	42
Bonneval	.	.	.	.	.	.	.	.	.	.	.	.	.	.	.	.	.	.	.	12	.	.	.	8	.	.	.	15	7	3	45
Vendôme	7	.	.	.	.	.	.	.	.	.	.	.	.	.	.	.	0	.	.	6	.	1	.	6	3	.	3	19	9	2	56
Montoire	7	.	.	.	.	.	.	.	.	.	.	.	.	.	.	.	.	.	4	2	.	0	.	3	4	.	3	19	11	4	57
Mondoubleau	5	.	.	.	.	.	.	.	.	.	.	.	.	.	.	.	.	.	.	7	.	.	.	.	.	.	.	20	17	.	49
Saint-Calais	.	.	.	.	.	.	.	.	.	.	.	.	.	.	.	.	.	3	10	.	1	.	.	2	2	3	7	9	7	.	44
Le Lude	3	.	.	.	.	.	.	.	.	.	.	.	.	.	.	.	.	.	5	.	.	.	.	1	3	.	1	9	.	1	23
Pontvallain	.	.	.	.	.	.	.	.	.	.	.	.	.	.	.	.	.	.	19	.	.	.	.	.	4	.	.	.	.	11	34
La Flèche	9	.	.	.	.	.	.	.	.	.	.	.	.	.	.	.	.	.	8	.	.	.	.	.	5	.	.	5	.	2	29
La Chapelle d'Alig.	.	.	.	.	.	.	.	.	.	.	.	.	.	.	.	.	.	.	14	.	.	.	.	.	4	.	1	2	.	3	24
Le Plessis-Gramm.	0	.	.	.	.	.	.	.	.	.	.	.	.	.	.	.	.	.	20	.	1	.	.	5	.	.	5	.	.	.	31

STATIONS.	1	2	3	4	5	6	7	8	9	10	11	12	13	14	15	16	17	18	19	20	21	22	23	24	25	26	27	28	29	30	TOTAL.
Bassin de la Sarthe.																															
Fᵗ d'Écouves	.	.	.	.	1	.	.	.	.	.	.	.	.	.	.	.	.	.	19	.	.	2	.	3	3	.	5	6	4	.	46
Fᵗ de Perseignes	.	.	.	.	.	.	.	.	.	.	.	.	.	.	.	.	.	.	12	3	.	1	.	2	2	.	1	11	4	1	37
Fᵗ de Bourses	.	.	.	.	.	.	.	.	.	.	.	.	.	.	.	.	.	.	.	6	.	13	.	5	0	4	3	6	4	0	41
Alençon (E. N.)	.	.	.	.	.	.	.	.	.	.	.	.	.	.	.	.	.	.	.	.	.	.	.	.	.	.	2	11	.	.	12
Vilaines-la-J.	.	.	.	.	.	.	.	.	.	.	.	.	.	.	.	.	.	.	13	.	.	1	.	.	4	.	1	4	2	2	27
Neufchâtel	.	.	.	.	.	.	.	.	.	.	.	.	.	.	.	.	.	.	10	1	.	.	.	2	2	.	3	10	4	3	35
Beaumont-s.-S.	.	.	.	.	.	.	.	.	.	.	.	.	.	.	.	.	.	.	13	.	.	1	.	.	5	.	2	9	2	1	33
Mamers	.	.	.	.	.	.	.	.	.	.	.	.	.	.	.	.	.	.	13	.	1	.	1	1	1	.	8	10	11	.	46
Bonnétable	.	.	.	.	.	.	.	.	.	.	.	.	.	.	.	.	.	.	11	3	.	1	.	2	2	.	.	17	7	1	44
Sargé	.	.	.	.	.	.	.	.	.	.	.	.	.	.	.	.	.	.	.	.	8	.	.	.	.	5	.	.	.	12	25
Le Mans (E. N.)	2	2	.	.	.	.	.	.	.	.	.	.	.	.	.	.	.	.	8	.	.	.	.	1	3	.	.	12	3	.	31
Mortagne	.	.	.	.	3	.	.	.	.	.	.	.	.	.	.	.	.	4	1	.	2	.	1	2	.	.	4	5	0	.	24
Forêt de Réno	.	.	.	.	.	.	.	.	.	.	.	.	.	.	.	.	.	7	6	.	1	.	6	2	.	.	22	8	.	.	52
Nogent-le-Rotrou	0	.	.	.	.	.	.	.	.	.	.	.	.	.	.	.	.	.	2	5	1	10	.	.	.	5	.	16	9	2	50
Souligné-s.-V.	.	.	.	.	.	.	.	.	.	.	.	.	.	.	.	.	.	1	9	.	.	.	2	.	6	.	.	4	4	.	26
Sillé-le-Guillaume	2	.	.	.	.	.	.	.	.	.	.	.	.	.	.	.	.	.	14	.	.	.	.	6	3	.	2	3	.	4	34
Neuvillette	.	.	.	.	.	.	.	.	.	.	.	.	.	.	.	.	.	4	4	8	.	.	5	2	.	.	.	.	2	.	25
Meslay	.	.	.	.	.	.	.	.	.	.	.	.	1	.	.	.	.	.	3	1	.	.	3	.	2	.	.	2	.	.	12
Sablé	.	.	.	.	.	.	.	.	.	.	.	.	.	.	.	.	.	12	.	.	.	.	.	.	4	.	3	.	2	.	21
Angers (E. N.)	11	.	.	.	.	.	.	.	.	.	.	.	.	.	.	.	.	.	19	.	.	0	.	.	9	0	2	3	0	0	44
Bassin de la Mayenne.																															
Pré-en-Pail	.	.	.	.	.	.	.	.	.	.	.	.	.	.	.	.	.	.	16	0	.	1	.	.	4	.	2	3	1	3	30
Forêt d'Andaines	.	.	.	.	0	.	.	.	.	.	.	.	.	.	.	.	0	.	14	.	.	.	.	.	6	.	.	.	6	.	26
Domfront	.	.	.	.	1	.	.	.	.	.	.	.	.	.	.	.	.	.	14	.	.	.	.	4	4	.	4	0	.	1	28
Gorron	.	.	.	.	.	.	.	.	.	.	.	.	.	.	.	.	.	7	.	.	2	.	.	7	.	6	0	.	2	.	24
Ambrières	.	.	.	.	.	.	.	.	.	.	.	.	.	.	.	.	.	.	11	1	.	1	.	5	.	2	2	1	2	1	26
Bais	.	.	.	.	.	.	.	.	.	.	.	.	.	.	.	.	.	.	13	.	.	.	.	6	.	.	5	.	4	.	28
Mayenne	1	.	.	.	.	.	.	.	.	.	.	.	.	.	8	4	.	.	.	.	.	3	.	.	8	.	2	.	.	.	26
Ernée	.	.	.	.	.	.	.	.	.	.	.	.	.	.	.	.	.	.	8	.	1	.	.	10	1	.	6	.	2	.	28
Montsûrs	.	.	.	.	.	.	.	.	.	.	.	.	.	.	.	.	.	.	11	2	.	.	.	.	.	.	.	9	.	2	24
Laval (E. N.)	.	.	.	.	.	.	.	.	.	.	.	.	.	.	.	.	.	.	7	.	0	.	1	9	3	.	6	.	1	.	27
Cossé-le-Vivien	2	.	.	.	.	.	.	.	.	.	.	.	.	.	.	.	.	.	6	.	.	.	.	1	10	.	3	3	.	0	24
Sᵗ-Aignan-s.-Roë	.	.	.	.	.	.	.	.	.	.	.	.	.	.	.	.	.	.	7	.	.	.	.	.	8	.	2	.	2	1	20
Château-Gontier	.	.	.	.	.	.	.	.	.	.	.	.	.	.	.	.	.	3	9	.	.	.	.	7	.	.	5	3	4	.	32
Bassin de la Loire inférieure, rive droite.																															
Oudon	5	.	.	.	.	.	.	.	.	.	.	.	.	.	.	.	.	.	10	4	.	.	.	.	1	.	4	.	.	.	24
Varades	7	.	.	.	.	.	.	.	.	.	.	.	.	.	.	.	.	.	4	.	.	.	.	.	.	.	2	1	.	.	15
Joué-sur-Erdre	5	.	.	.	.	.	.	9	2	.	.	.	.	.	.	.	.	.	.	.	.	.	.	.	4	3	.	2	.	.	23
Nantes (Obsʳᵉ)	10	.	.	.	.	.	.	.	.	.	.	.	.	.	.	.	0	.	10	6	.	.	.	.	.	.	4	2	0	.	32
Cordemais	7	.	.	.	.	.	.	.	.	.	.	.	.	.	.	.	.	.	13	6	.	.	.	.	0	.	7	.	1	3	34
Savenay (E. N.)	.	.	.	.	.	.	.	.	.	.	.	.	.	.	.	.	.	.	10	.	.	.	.	0	.	.	6	1	1	.	18
Herbignac	.	.	.	.	.	.	.	.	.	.	.	.	.	.	.	.	.	.	10	7	.	.	.	1	.	6	.	.	1	.	25
Bassin de la Loire inférieure, rive gauche.																															
Gourgé	.	.	.	.	.	.	.	.	.	.	.	.	.	.	.	.	.	.	11	.	.	.	.	3	1	.	0	8	.	1	23
Belleville	.	.	.	.	.	.	.	.	.	.	.	.	.	.	.	.	.	.	7	5	.	0	.	7	1	.	.	7	.	.	27

STATIONS.	1	2	3	4	5	6	7	8	9	10	11	12	13	14	15	16	17	18	19	20	21	22	23	24	25	26	27	28	29	30	TOTAL.
Bassin de la Loire inférieure, rive gauche (suite).																															
Gourgé	.	.	.	.	.	.	.	.	.	.	.	.	.	.	.	.	.	.	11	.	.	.	.	3	1	.	0	8	.	1	23
Saint-Loup	.	.	.	.	.	.	.	.	.	.	.	.	.	.	.	.	.	.	.	7	.	.	.	4	.	.	.	8	2	1	22
Bressuire (P. C.)	8	.	.	.	.	.	.	.	.	.	.	.	.	.	.	.	.	.	24	.	.	.	.	5	.	.	3	3	.	.	43
Absie	20	.	.	.	.	.	.	.	.	.	.	.	.	.	.	.	.	.	35	.	.	.	.	.	.	.	3	5	4	9	76
Saint-Jouin	.	.	.	.	.	.	.	.	.	.	.	.	.	.	.	.	.	.	28	2	.	.	.	3	2	2	2	.	0	.	38
Vieillevigne	.	.	.	.	.	.	.	.	.	.	.	.	.	.	.	.	.	.	7	.	.	.	.	.	.	.	.	8	.	.	16
Legé	10	.	.	.	.	.	.	.	.	.	.	.	.	.	.	.	.	.	9	.	.	.	.	.	.	.	6	.	3	.	28
Clisson	9	.	.	.	.	.	.	.	.	.	.	.	.	.	.	.	.	.	12	10	.	.	.	.	.	.	4	.	.	.	35
Vertou	.	.	.	.	.	.	.	.	.	.	.	.	.	.	.	.	.	10	1	.	.	.	.	0	.	.	5	.	.	2	18
Bouaye	.	.	.	.	.	.	.	.	.	.	.	.	.	.	.	.	.	.	10	.	.	.	.	.	.	.	2	2	4	.	18
Fort de Mindin	3	.	.	0	.	.	.	.	.	.	.	.	.	.	.	.	.	.	9	.	.	.	.	.	.	.	5	0	.	.	17
BASSINS ENTRE LA LOIRE ET LA GIRONDE.																															
Bassins de la Sèvre niortaise et de la Vie.																															
Chey	20	.	.	.	.	.	.	.	.	.	.	.	.	.	.	.	.	.	5	6	.	.	.	7	0	.	.	21	0	2	62
Pamproux	21	.	.	0	0	.	.	.	.	.	.	.	.	.	.	.	.	.	7	.	.	.	.	5	6	.	0	17	.	1	59
Mazières	5	.	.	.	.	.	.	.	.	.	.	.	.	.	18	.	.	.	.	.	.	.	.	3	.	.	.	.	10	9	45
Champdeniers	14	.	.	0	.	.	.	.	.	.	.	.	.	.	.	.	.	.	19	1	.	.	.	2	1	.	1	6	1	1	46
Niort	16	.	.	.	.	.	.	.	.	.	.	.	.	.	.	.	.	.	20	5	.	.	.	6	4	.	1	6	5	5	69
Arçais	36	.	.	.	.	.	.	.	.	.	.	.	.	.	.	.	.	.	29	1	.	.	.	5	1	.	.	4	1	.	78
Xanton-Chassenon	.	.	.	.	.	.	.	.	.	.	.	.	.	.	.	.	.	.	31	6	.	.	.	2	2	.	2	1	4	.	48
Bazoin	16	.	.	.	.	.	.	.	.	.	.	.	.	.	.	.	.	.	32	0	.	.	.	.	1	.	1	.	1	.	51
Roche-s.-Yon (E.N.)	.	4	.	.	.	.	.	.	.	.	.	.	.	.	.	.	.	.	10	.	.	.	.	.	.	.	6	.	1	.	20
Luçon	13	.	.	.	.	.	.	.	.	.	.	.	.	.	.	.	.	.	13	.	.	0	.	2	0	.	2	0	1	.	31
Les Sables-d'Olonne	10	.	.	.	.	.	.	.	.	.	.	.	.	.	.	.	.	.	10	.	.	.	.	1	1	.	2	.	0	0	25
Saint-Gilles-s.-Vie	11	.	.	.	.	.	.	.	.	.	.	.	.	.	.	.	.	.	8	.	.	.	.	2	.	.	6	.	.	.	27
Pornic	2	.	.	.	.	.	.	.	.	.	.	.	.	.	.	.	.	8	.	.	.	.	.	.	.	.	4	0	.	.	15
Ile d'Yeu	4	.	.	.	.	.	.	.	.	.	.	.	.	.	.	.	.	.	5	.	.	.	0	2	0	.	12	.	1	.	24
Noirmoutiers	9	.	.	.	.	.	.	.	.	.	.	.	.	.	.	.	.	.	8	.	.	.	.	.	.	.	6	.	.	.	23
Bassin de la Charente.																															
Saint-Mathieu	21	.	.	.	.	.	.	.	.	.	.	.	.	.	.	.	.	.	6	6	.	.	.	5	2	.	.	29	2	10	82
Charroux	3	.	.	.	0	.	.	.	.	.	.	.	.	.	.	.	.	.	11	.	.	.	.	11	.	.	.	37	1	1	64
Montbron	23	2	.	.	.	.	.	.	.	.	.	.	.	.	.	.	.	.	9	5	.	.	.	3	1	.	0	36	.	6	85
Aigre	33	.	.	.	.	.	.	.	.	.	.	.	.	.	.	.	.	.	.	.	.	.	.	.	.	.	8	32	3	5	81
Ruffec	29	.	.	.	.	.	.	.	.	.	.	.	.	.	.	.	.	.	10	1	.	.	.	11	1	.	1	29	1	.	83
Angoulême (P. C.)	16	.	.	0	0	.	.	.	.	.	.	.	.	.	.	.	.	.	7	4	.	1	.	2	2	.	2	29	3	3	69
Barbézieux	6	.	.	.	.	.	.	.	.	.	.	.	.	.	.	.	.	.	13	8	.	.	.	3	3	.	2	26	5	1	60
Cognac	30	.	.	.	.	.	.	.	.	.	.	.	.	.	.	.	.	.	11	5	.	.	.	4	5	4	2	18	7	4	90
Jonzac	7	.	.	.	.	.	.	.	.	.	.	.	.	.	.	.	.	.	12	.	.	.	.	2	5	.	2	23	4	3	58
Saintes	18	.	.	.	.	.	.	.	.	.	.	.	.	.	.	.	.	.	13	.	.	.	.	5	1	.	6	4	3	2	52
Chef-Boutonne	.	.	.	.	.	.	.	.	.	.	.	.	.	.	.	.	.	.	9	0	.	.	.	5	1	.	2	24	1	0	42
Crézières	.	.	.	.	.	.	.	.	.	.	.	.	.	.	.	.	.	.	7	.	.	.	.	.	5	.	.	.	34	.	46
Périgné	.	.	.	.	.	.	.	.	.	.	.	.	.	.	.	.	.	.	11	2	0	.	.	6	1	.	1	.	15	.	36
Villiers-en-Plaine	25	.	.	.	.	.	.	.	.	.	.	.	.	.	.	.	.	.	12	2	.	.	.	8	.	.	.	10	.	.	57
St-Jean d'Angely	32	.	.	.	.	.	.	.	.	.	.	.	.	.	.	.	.	.	11	1	.	.	.	5	1	.	1	7	1	.	59
La Rochelle	.	.	.	.	.	.	.	.	.	.	.	.	.	.	.	.	.	13	.	.	2	.	.	1	.	.	.	2	.	7	26
Ile d'Aix	38	.	.	.	.	.	.	.	.	.	.	.	.	.	.	.	.	.	17	.	.	.	.	6	4	.	2	.	.	1	68
Chassiron	30	.	.	.	.	.	.	.	.	.	.	.	.	.	.	.	.	.	13	.	.	.	.	3	1	.	2	.	.	.	49

STATIONS.	1	2	3	4	5	6	7	8	9	10	11	12	13	14	15	16	17	18	19	20	21	22	23	24	25	26	27	28	29	30	TOTAL.
BASSIN DE LA GIRONDE.																															
Bassin de la Dordogne.																															
La Tr-d'Auvergne..	16	.	.	.	.	.	.	.	.	.	.	.	.	0	.	.	.	.	.	15	.	.	.	3	6	.	.	.	18	12	70
Ussel	11	.	.	.	.	.	.	.	.	.	.	.	.	.	4	.	.	.	15	.	7	.	.	9	.	.	.	.	9	.	58
Bort	13	.	.	.	.	.	.	.	.	.	.	.	.	.	.	.	.	.	18	.	.	.	5	13	.	.	.	8	8	.	65
Argentat	20	4	.	.	.	.	.	.	.	.	.	.	.	.	.	.	.	.	.	12	4	12	.	.	.	.	8	4	4	.	68
Beaulieu	.	.	.	.	.	.	.	.	.	.	.	.	.	.	.	.	.	.	5	2	1	.	4	3	4	.	13	.	4	.	36
La Tronquière	.	.	3	.	.	.	.	.	.	.	.	.	.	.	.	.	.	.	38	.	.	.	3	4	.	.	.	30	29	.	107
Saint-Céré	.	.	.	.	.	.	.	.	.	.	.	.	.	.	.	.	.	.	31	.	.	.	1	1	.	.	.	18	11	.	62
Bretenoux	10	.	.	.	.	.	.	.	.	.	.	.	.	.	.	.	.	.	24	1	.	.	2	1	.	.	.	13	11	.	62
La Capelle	10	.	.	.	.	.	.	.	.	.	.	.	.	.	.	.	.	.	35	.	.	.	2	4	.	.	.	21	8	.	80
Gramat	6	.	.	.	.	.	.	.	.	.	.	.	.	.	.	.	.	.	24	2	.	.	2	3	.	.	.	17	8	.	62
Martel	6	.	.	.	.	.	.	.	.	.	.	.	.	.	.	.	.	.	16	.	.	.	.	4	.	.	.	12	6	.	44
Payrac	5	.	.	.	.	.	.	.	.	.	.	.	.	.	.	.	.	.	16	.	.	.	3	1	.	.	.	13	5	.	43
La Bastide-Murat..	.	.	.	.	.	.	.	.	.	.	.	.	.	.	.	.	.	.	.	.	.	5	10	.	.	.	.	.	33	.	48
Gourdon	5	.	.	.	.	.	.	.	.	.	.	.	.	.	.	.	.	.	25	.	2	.	.	.	.	.	3	15	20	5	75
Tulle (P. C.)	.	.	.	.	.	.	.	.	.	.	.	.	.	.	.	.	.	.	.	17	.	.	.	.	.	12	5	10	8	.	52
Saint-Yrieix	19	.	.	15	.	.	.	.	.	.	.	.	.	.	.	.	.	.	.	17	.	.	.	.	12	.	.	29	13	5	111
Périgueux (E. N.).	9	.	.	5	.	.	.	.	.	.	.	.	.	.	.	.	.	.	6	0	.	.	3	3	2	.	14	7	5	.	54
Saint-Jean-d'Ataux.	.	.	.	.	.	.	.	.	.	.	.	.	5	.	.	.	.	.	8	.	.	.	9	4	.	.	35	.	10	9	80
Chalais	5	.	.	.	.	.	.	.	.	.	.	.	.	.	.	.	.	.	8	1	.	.	.	5	3	.	2	31	4	2	61
Montguyon	.	.	.	.	.	.	.	.	.	.	.	.	2	.	.	.	.	.	11	.	.	.	8	2	.	.	23	.	5	.	51
Les Églisottes	5	.	.	.	.	.	.	.	.	.	.	.	.	.	.	.	.	.	6	8	.	.	.	8	4	.	2	41	3	.	78
Lussac	13	.	.	.	.	.	.	.	.	.	.	.	.	.	.	.	.	.	8	8	.	.	0	10	6	.	5	40	4	1	95
Saint-Savin	.	.	.	.	.	.	.	.	.	.	.	.	.	.	.	.	.	.	8	5	.	.	.	8	4	0	2	23	3	1	54
St-André-de-Cubz.	7	.	.	.	.	.	.	.	.	.	.	.	.	.	.	.	.	.	8	2	.	.	1	8	4	.	1	21	2	.	54
Bassin du Lot.																															
Le Bleymard	.	.	.	.	.	.	.	.	.	.	0	.	.	.	.	.	.	0	13	15	.	.	.	6	.	2	7	12	20	.	77
Montmirat	3	.	.	.	.	.	.	.	.	.	.	.	.	.	.	.	.	.	22	7	1	.	.	4	.	.	.	27	13	.	77
Bagnols	.	2	.	.	.	.	.	.	.	.	0	.	.	.	.	.	.	.	2	24	.	.	.	5	.	.	.	12	17	.	63
Mende (E.N.)	5	.	.	.	.	.	.	.	.	.	.	.	.	.	.	.	.	.	.	20	.	.	.	5	.	.	.	1	38	.	69
Saint-Chély-d'Ap..	5	.	.	.	.	.	.	.	.	.	.	.	.	.	.	.	.	.	.	16	1	.	0	.	10	0	.	.	27	1	60
Saint-Léger-du-M..	.	.	.	.	.	.	.	.	.	.	.	.	.	.	.	.	.	.	.	.	.	.	.	12	.	.	.	2	18	3	36
Nasbinals	10	.	.	.	.	.	.	.	.	.	.	.	1	.	.	.	.	1	.	14	.	2	.	5	2	.	.	3	23	7	68
Marvejols	30	.	.	.	.	.	.	.	.	.	.	.	.	.	.	.	.	.	.	14	.	.	.	19	.	.	.	27	14	.	104
Laguiole	8	.	.	.	.	.	.	.	.	.	.	.	.	.	.	.	.	.	.	12	.	3	.	.	.	.	.	.	47	3	73
Mur-de-Barrez	10	.	.	.	.	.	.	.	.	.	.	.	.	.	.	.	.	.	.	8	.	.	.	8	.	.	.	8	10	12	56
Entraygues	6	.	.	.	.	.	.	.	.	.	.	.	.	.	.	.	.	.	.	12	.	.	.	10	.	.	.	9	15	3	55
Figeac	8	3	.	.	.	.	.	.	.	.	.	.	.	.	.	.	.	.	12	7	.	.	.	9	.	.	.	11	6	.	56
Livernon	4	.	2	.	.	.	.	.	.	.	.	.	.	.	.	.	.	.	23	.	.	.	4	1	.	.	.	18	5	.	57
Lauzès	7	.	.	.	.	.	.	.	.	.	.	.	.	.	.	.	.	.	8	.	.	.	5	1	.	.	.	23	5	.	49
Cajarc	2	.	9	.	.	.	.	.	.	.	.	.	.	.	.	.	.	.	25	.	.	.	7	3	.	.	.	20	7	.	73
Limogne	4	.	1	.	.	.	.	.	.	.	.	.	.	.	.	.	.	.	12	.	.	.	6	1	.	.	.	30	6	.	60
Cahors	3	.	.	.	.	.	.	.	.	.	.	.	.	.	.	.	.	.	4	7	.	1	6	5	.	.	.	22	8	3	59
Cazals	7	.	.	.	.	.	.	.	.	.	.	.	.	.	.	.	.	.	16	.	.	.	7	.	.	.	.	32	7	.	69
Puy-l'Évêque	.	.	.	.	.	.	.	.	.	.	.	.	.	.	.	.	.	.	7	.	.	.	9	5	.	.	.	16	.	.	37
Luzech	8	.	.	.	.	.	.	.	.	.	.	.	.	.	.	.	.	.	13	.	.	.	10	.	.	.	.	40	7	.	78

STATIONS.	1	2	3	4	5	6	7	8	9	10	11	12	13	14	15	16	17	18	19	20	21	22	23	24	25	26	27	28	29	30	TOTAL.
Bassins du Tarn et de l'Aveyron.																															
P^t de Montvert	9	.	.	.	.	.	.	.	.	.	.	.	.	.	.	.	.	2	67	55	.	.	.	7	.	10	.	37	.	.	187
Florac	.	.	.	.	.	.	.	.	.	.	.	.	.	.	.	.	.	.	26	23	.	.	.	6	.	1	.	15	25	.	96
Meyrueis	2	.	.	.	.	.	.	.	.	.	.	.	.	.	.	.	.	.	5	25	.	1	1	5	.	.	.	.	45	5	89
Massegros	5	.	.	.	.	.	.	.	.	.	.	.	.	.	.	.	.	.	5	11	.	.	8	1	2	.	.	25	23	6	86
Le Cabaretou	.	.	.	.	.	.	.	.	.	.	.	.	.	.	.	.	.	.	65	15	.	.	15	.	.	.	21	76	43	.	235
Fraïsse	.	.	.	.	.	.	.	.	.	.	.	.	.	.	.	.	.	12	78	9	.	.	11	.	3	18	36	62	16	.	247
La Salvetat	4	.	.	.	.	.	.	.	.	.	.	.	.	.	.	.	.	7	55	9	.	2	4	17	.	3	9	54	21	.	185
La Cavalerie	6	.	.	.	.	.	.	.	.	.	.	.	.	.	.	.	.	3	33	6	.	5	4	1	.	.	.	51	25	0	134
Castres	5	0	1	10	.	.	.	.	.	.	.	.	.	.	.	.	.	.	5	14	.	.	.	10	.	.	.	20	13	.	78
Lavaur	0	1	2	.	.	.	.	.	.	.	.	.	.	.	.	.	.	.	14	2	.	.	5	.	.	.	.	.	18	3	45
Rodez (E. N.)	7	.	.	.	.	.	.	.	.	.	.	.	.	.	.	.	.	.	.	15	.	1	2	12	.	.	.	13	10	.	60
Alban	16	.	.	.	.	.	.	.	.	.	.	.	.	.	.	.	.	.	15	2	.	.	11	4	.	.	.	44	9	.	101
Albi (P. C.)	1	.	.	.	.	.	.	.	.	.	.	.	.	.	.	.	11	.	.	20	4	4	.	.	.	.	4	4	4	.	49
Saint-Antonin	2	.	.	.	.	.	.	.	.	.	.	.	.	.	.	.	.	.	11	2	.	.	11	4	.	.	10	11	3	.	54
Carmaux	.	.	.	0	.	.	.	.	.	.	.	.	.	.	.	.	.	.	2	3	1	.	0	2	.	.	.	2	9	2	21
Canals	4	2	.	.	.	.	.	.	.	.	.	.	0	.	.	.	.	.	.	8	.	.	.	6	.	.	.	9	9	2	40
Lalbenque	5	.	.	.	.	.	.	.	.	.	.	.	.	.	.	.	.	.	11	0	0	.	10	0	.	.	.	27	3	.	56
Castelnau	.	.	.	.	.	.	.	.	.	.	.	.	.	.	.	.	.	.	7	.	.	.	9	.	.	.	.	20	2	.	38
Molières	2	1	.	.	.	.	.	.	.	.	.	.	.	.	.	.	.	.	.	7	.	.	.	5	3	.	.	12	9	4	43
Caussade	4	1	.	1	.	.	.	.	.	.	.	.	.	.	.	.	.	.	.	14	0	.	.	8	.	.	.	9	18	1	56
Bassin de la Garonne, cours supérieur, et affluents des Pyrénées.																															
Ax	.	.	13	.	.	.	.	.	.	.	.	.	14	.	.	.	.	.	27	12	.	15	5	.	.	.	14	.	23	.	123
Vicdessos	6	.	26	1	.	.	.	.	.	.	.	1	14	.	.	.	1	.	6	18	3	.	.	8	.	.	16	19	.	.	119
Les Cabannes	2	.	31	4	.	.	.	.	.	.	.	.	15	.	.	.	.	.	.	12	2	2	.	10	.	.	.	11	21	.	108
Belesta	.	.	9	.	.	.	.	.	.	.	.	.	7	.	.	.	.	.	.	11	.	.	.	13	.	.	.	20	10	.	70
Castillon	.	.	16	0	.	.	.	.	.	.	.	.	18	.	.	.	.	.	.	10	11	3	.	.	.	.	.	13	.	.	71
Foix (E. N.)	7	.	16	8	.	.	.	.	.	.	.	.	1	11	.	.	.	.	.	.	2	2	.	6	1	.	.	14	17	.	85
Loubens	5	.	19	1	.	.	.	.	.	.	.	.	9	.	.	.	.	.	.	19	4	.	.	5	1	.	.	13	8	3	86
Mirepoix	3	.	8	3	.	.	.	.	.	.	.	.	.	.	.	.	.	.	.	14	2	1	.	6	.	.	.	13	6	.	56
Le Fossat	2	.	15	.	.	.	.	.	.	.	.	.	6	.	.	.	.	.	2	10	1	1	.	4	.	.	11	2	1	.	55
Royat	.	4	.	.	.	.	.	.	.	.	.	.	4	.	.	.	.	.	2	5	.	.	4	.	.	.	.	11	3	1	34
Villeneuve-Durf	3	.	18	1	.	.	.	.	.	.	.	.	4	.	.	.	.	.	.	15	4	1	1	.	5	.	.	12	5	2	70
Arreau	.	.	7	.	.	.	.	.	.	.	.	.	2	.	.	.	.	.	9	4	.	.	9	6	.	.	14	12	.	3	66
Fos	9	.	9	.	.	.	.	.	.	.	.	.	15	.	.	.	.	.	.	24	.	1	.	10	.	.	.	17	4	.	89
Rieumes	.	.	35	.	.	.	.	.	.	.	.	.	10	.	.	.	.	.	10	14	.	.	2	4	.	.	.	6	4	3	88
Léguevin	6	7	.	.	.	.	.	.	.	.	.	.	.	.	.	.	.	.	9	.	.	.	7	.	.	.	.	8	11	.	48
Verfeil	3	5	.	.	.	.	.	.	.	.	.	.	.	.	.	.	.	.	.	11	.	.	0	6	.	.	.	20	10	2	57
Toulouse (Obs^re)	3	.	2	0	.	.	.	.	.	.	.	.	0	.	.	.	.	.	9	.	.	.	7	2	.	.	.	22	9	.	54
Villeneuve-les-B	4	.	.	.	.	.	.	.	.	.	.	.	.	.	.	.	.	.	.	9	.	.	.	8	.	.	.	12	9	3	46
Bassin de la Garonne (R. G.) au-dessous de Toulouse; bassins du Gers et de la Baïse; bassin de la Gironde.																															
Lannemezan	6	.	16	3	.	.	.	.	.	.	.	.	16	.	2	.	.	.	6	15	4	3	.	11	2	.	.	13	9	2	108
Castelnau-Magn	.	.	8	.	.	.	.	.	.	.	.	7	.	0	.	.	.	.	12	6	.	6	12	.	.	.	9	4	13	0	77
Boulogne	.	.	.	8	.	.	.	.	.	.	.	8	.	.	.	.	.	.	.	11	4	2	1	8	.	.	.	14	10	3	69
Lombez	2	.	12	.	.	.	.	.	.	.	.	.	10	.	.	.	.	.	7	5	.	0	.	9	.	.	.	6	3	3	57
Masseube	0	.	12	.	.	.	.	.	.	.	.	.	8	.	.	.	.	.	8	3	1	0	1	8	0	.	.	17	5	1	64

STATIONS.	1	2	3	4	5	6	7	8	9	10	11	12	13	14	15	16	17	18	19	20	21	22	23	24	25	26	27	28	29	30	TOTAL.
Bassin de la Garonne (R. G.) au-dessous de Toulouse; bassins du Gers et de la Baïse; bassin de la Gironde (suite).																															
Trie	.	.	8	.	.	.	.	.	.	.	.	.	3	.	.	.	.	.	2	9	.	.	.	11	.	.	.	10	12	4	57
Miélan	2	.	3	.	.	.	.	.	.	.	.	4	.	.	.	.	.	.	6	2	.	2	3	6	1	.	.	10	10	1	50
Mirande	.	.	5	.	.	.	.	.	.	.	.	.	7	.	.	.	.	.	7	7	.	.	2	7	.	.	.	20	5	.	60
Auch (P. C.)	0	.	11	.	.	.	.	.	.	.	.	.	5	.	.	.	.	.	4	7	.	.	1	.	.	.	.	18	4	1	51
Vic-Fezensac	1	.	13	.	.	.	.	.	.	.	.	.	5	.	.	.	.	.	8	8	.	.	2	4	2	.	.	25	4	2	76
Lectoure	.	.	.	.	.	.	.	.	.	.	.	.	9	.	.	.	.	.	6	6	.	.	2	3	.	.	.	25	4	.	55
Condom	2	.	.	.	.	.	.	.	.	.	.	.	4	.	.	.	.	.	9	9	.	.	3	3	.	.	.	32	3	0	66
Eauze	2	.	.	.	.	.	.	.	.	.	.	.	.	.	.	.	.	.	12	7	.	.	2	3	2	.	.	24	9	.	62
Agen (P. C.)	2	.	.	.	.	.	.	.	.	.	.	4	.	.	.	.	.	3	2	.	.	3	3	.	.	.	23	3	1	14	58
Grignols	1	0	1	.	.	.	.	.	.	.	.	.	1	.	.	.	.	.	9	5	.	.	5	9	1	.	.	19	3	3	57
Captieux	0	.	1	.	.	.	.	.	.	.	.	.	.	.	.	.	.	.	4	5	.	.	2	3	2	.	.	31	5	.	53
La Réole	3	.	.	.	.	.	.	.	.	.	.	.	0	.	.	.	.	.	5	7	.	.	1	5	1	.	1	25	4	1	50
Sauveterre	7	0	.	.	0	.	.	.	.	.	.	.	.	.	.	.	.	.	5	8	.	.	2	11	1	.	1	23	6	0	66
Bordeaux-Floirac	6	.	0	.	0	.	.	.	.	.	.	.	0	.	.	0	0	.	7	3	.	.	3	6	3	.	1	20	5	0	54
Saint-Julien	.	.	.	.	.	.	.	.	.	.	.	.	2	.	.	.	.	.	.	8	.	.	2	5	8	1	2	13	3	4	46
Royan	12	.	.	.	0	.	.	.	.	.	.	.	.	.	.	.	.	.	25	1	.	.	.	10	6	1	1	.	6	1	62
La Coubre	28	.	.	.	.	.	.	.	.	.	.	.	.	.	.	.	.	.	18	.	.	.	1	12	5	.	2	.	2	2	70
BASSINS ENTRE LA GIRONDE ET LES PYRÉNÉES.																															
Petits bassins entre la Gironde et l'Adour.																															
Saint-Nicolas	11	.	.	.	.	.	.	.	.	.	.	.	.	.	.	.	.	.	19	0	.	.	3	3	5	.	1	1	1	3	46
Hourtins	4	.	.	.	.	.	.	.	.	.	.	.	.	.	.	.	.	.	0	.	.	.	4	4	4	.	1	4	1	2	23
Moutchic	2	.	.	0	0	.	.	.	.	.	.	.	1	.	.	.	.	.	11	.	.	.	2	.	7	2	3	7	1	2	38
Pissos	8	.	.	.	.	.	.	.	.	.	.	.	.	.	.	.	.	.	10	.	.	.	.	5	2	.	11	.	16	.	52
Belin	5	0	.	.	.	.	.	.	.	.	.	.	.	.	.	.	.	.	7	2	.	.	2	6	3	.	1	18	2	1	47
Cazaux	2	.	.	1	0	.	.	.	.	.	.	.	1	.	.	.	.	.	12	3	.	.	0	8	4	1	0	11	2	6	50
Piquey	2	.	.	.	.	.	.	.	.	.	.	.	.	.	.	.	.	.	12	.	.	.	2	6	2	.	3	5	3	.	36
Bassin de l'Adour.																															
Pic du Midi	0	1	8	.	.	.	.	.	.	.	.	.	14	4	1	.	.	.	4	9	1	1	4	5	0	4	3	13	20	2	96
Peyranère	.	8	.	5	.	.	.	.	.	.	.	.	8	.	.	.	.	8	10	8	.	.	.	15	.	.	.	28	10	.	100
Gélan	.	.	14	.	.	.	.	.	.	.	.	.	10	.	.	.	.	.	38	9	.	.	13	4	.	8	.	18	11	4	129
Laruns	2	.	21	.	.	.	.	.	.	.	.	.	7	.	.	.	.	.	23	12	11	1	4	14	.	.	.	15	27	.	137
Lourdes	2	.	19	.	.	.	.	.	.	.	.	.	6	.	.	.	0	.	24	.	.	6	12	7	.	.	19	.	7	.	102
Bagnères-de-Big	.	.	13	.	.	.	.	.	.	.	.	.	8	3	.	.	.	.	18	12	2	.	13	7	.	.	.	26	6	.	108
Tarbes (P. C.)	.	.	6	.	.	.	.	.	.	.	.	.	1	.	.	.	.	.	11	11	1	.	9	5	.	.	.	15	7	5	70
Maubourget	.	.	.	.	.	.	.	.	.	.	.	.	.	.	.	.	.	.	.	13	5	.	.	13	.	.	.	12	6	16	64
Villecomtal	1	.	6	.	.	.	.	.	.	.	.	.	12	.	.	.	.	.	8	3	.	.	2	6	.	.	.	11	10	.	58
Aignan	2	.	11	.	.	.	.	.	.	.	.	.	6	.	.	.	.	.	14	.	.	.	11	.	.	.	.	19	3	2	68
Riscle	.	.	21	.	.	.	.	.	.	.	.	.	.	.	.	.	.	.	9	7	.	3	6	4	3	.	7	9	9	.	79
Cazaubon	4	.	.	.	.	.	.	.	.	.	.	.	2	.	.	.	.	.	12	8	.	.	2	3	2	.	.	14	5	1	53
Mont-de-Marsan	4	.	.	0	.	.	.	.	.	.	.	.	6	.	.	.	.	.	5	2	.	.	3	5	0	.	.	20	6	1	52
Saint-Sever	2	.	0	.	.	.	.	.	.	.	.	.	.	.	.	.	.	.	6	2	.	.	4	12	3	.	.	15	6	.	50
Lescar (E. N.)	1	.	.	.	.	.	.	.	.	.	.	.	3	.	.	.	.	.	8	11	1	.	3	15	3	.	.	17	6	5	73
Orthez	4	.	.	4	.	.	.	.	.	.	.	.	7	.	.	.	.	.	12	.	6	3	2	13	2	.	19	9	.	.	81
Oloron	2	.	5	.	.	.	.	.	.	.	.	.	8	.	.	.	.	.	20	16	3	3	10	7	.	.	.	17	16	3	110
Mauléon	.	.	6	.	.	.	.	.	.	.	.	.	5	.	.	.	.	.	29	11	.	2	4	11	2	.	.	27	10	.	107
St-Jean-Pied-de-P	.	.	7	.	.	.	.	.	.	.	.	.	13	.	.	.	.	.	10	17	.	.	6	10	.	.	.	10	12	.	85

STATIONS.	1	2	3	4	5	6	7	8	9	10	11	12	13	14	15	16	17	18	19	20	21	22	23	24	25	26	27	28	29	30	TOTAL.
Bassin de l'Adour (suite).																															
Dax (E. N.)	4	.	0	0	.	.	.	.	.	.	.	5	.	.	.	.	.	.	6	.	.	.	6	10	3	.	23	2	1	14	75
St-Martin-de-Hinx	0	0	3	1	.	.	.	.	.	.	.	.	8	.	.	.	.	.	16	4	0	1	11	11	2	.	28	2	3	16	106
Peyrehorade	1	.	1	3	.	.	.	.	.	.	.	.	.	.	.	.	.	.	18	4	.	0	3	14	3	.	.	18	7	.	73
Biarritz	3	.	.	3	.	.	.	.	.	.	.	.	.	.	.	.	.	.	12	8	.	.	.	10	2		.	.	.	.	38

VERSANT DE LA MÉDITERRANÉE.

BASSINS ENTRE LES PYRÉNÉES ET LE RHÔNE.

Bassins du Tech, de la Tet et de l'Agly.																															
Prats-de-Mollo	3	.	.	.	.	.	.	.	.	.	.	.	.	.	.	.	.	1	4	15	3	.	6	30	4	7	11	.	.	4	88
Amélie-les-Bains	.	.	.	.	.	.	.	.	.	.	.	.	.	.	.	.	.	1	5	14	.	.	20	41	.	0	18	1	.	.	100
Bellegarde	2	.	4	.	.	.	.	.	.	.	.	.	.	.	.	.	.	13	20	.	.	.	26	24	.	.	15	23	.	.	127
Vernet-les-Bains	.	.	4	15	.	.	.	.	.	.	.	.	.	.	.	.	.	.	.	.	.	.	.	.	.	.	.	53	.	.	72
Col de la Quillane	.	.	6	.	3	.	.	.	.	.	5	.	.	.	.	.	.	.	4	.	.	.	4	2	.	3	7	15	.	.	49
Montlouis (C. M.)	.	.	7	.	.	.	.	.	.	.	4	5	.	.	.	.	.	4	7	.	.	.	3	.	.	.	1	14	.	9	54
Bouleternère	.	.	6	.	.	.	.	.	.	.	.	.	.	.	.	.	.	.	7	.	.	.	7	.	.	.	.	20	.	.	40
Le Soler	.	.	12	.	.	.	.	.	.	.	.	.	.	.	.	.	.	8	5	.	.	.	8	.	.	.	.	29	.	.	62
Perpignan (Obs^re^)	.	.	1	.	.	.	.	.	.	.	.	.	.	.	.	.	.	4	8	.	.	.	12	1	.	.	.	36	.	1	63
La-Tour-de-France	.	.	16	.	.	.	.	.	.	.	.	.	.	.	.	.	.	3	1	2	.	.	5	.	.	.	.	26	0	.	53
Estagel (C. M.)	.	.	7	.	.	.	.	.	.	.	.	.	.	.	.	.	.	.	11	.	.	.	6	.	.	.	.	22	2	.	48
Salces	.	.	.	.	.	.	.	.	.	.	.	.	.	.	.	.	.	.	7	.	.	.	15	.	.	.	.	33	.	.	55
Cerbère	.	.	3	.	.	.	.	.	.	.	.	.	.	.	.	.	.	2	8	10	.	.	8	20	.	.	0	19	28	.	99
Paulilles	.	.	.	.	.	.	.	.	.	.	.	.	.	.	.	.	.	16	23	.	.	.	35	12	.	.	13	51	26	.	176
Cap Béar (phare)	.	.	1	.	.	.	.	.	.	.	.	.	.	.	.	.	.	.	15	27	.	.	.	45	15	.	2	45	26	.	177
Port-Vendres	.	.	.	.	.	.	.	.	.	.	.	.	.	.	.	.	.	.	8	20	.	.	.	28	9	.	2	36	10	.	113
Bassin de la Sègre.																															
Col de Puymorens	.	.	5	.	.	.	.	.	.	.	8	13	.	.	.	.	.	.	15	.	.	.	2	.	5	.	.	10	.	.	58
Angoustrine	.	.	1	.	.	.	.	.	.	.	2	4	.	.	.	.	.	.	22	.	.	.	9	.	.	4	.	25	.	16	83
Bourg-Madame	.	.	.	.	.	.	.	.	.	.	.	.	.	.	.	.	.	.	20	.	.	.	7	.	.	.	.	33	.	13	73
Bassin de l'Aude.																															
Arques	0	.	.	0	.	.	.	.	.	.	.	.	.	.	.	.	.	.	.	12	.	.	.	9	.	.	.	.	33	.	55
Couiza	2	.	.	2	.	.	.	.	.	.	.	.	11	.	.	.	.	.	.	5	2	.	.	8	0	.	.	18	3	0	51
Monthaut (h. bois)	3	.	.	2	.	.	.	.	.	.	.	.	.	.	.	.	.	.	.	12	.	.	.	10	.	.	.	.	35	.	63
Sainte-Gemme	.	.	4	.	.	.	.	.	.	.	.	.	.	.	.	.	.	.	6	.	.	.	10	.	.	.	.	24	9	.	53
Besplas	4	.	.	.	.	.	.	.	.	.	.	.	.	.	.	.	.	.	2	.	2	4	2	.	.		.	12	9	.	36
Salettes	.	3	.	.	.	.	.	.	.	.	.	.	.	.	.	.	.	17	34	2	.	3	10	.	.	4	52	39	3	14	182
Lespinassière	.	2	.	.	.	.	.	.	.	.	.	.	.	.	.	.	.	15	28	2	.	3	8	.	.	3	42	35	3	12	153
Caunes (hors bois)	.	2	.	.	.	.	.	.	.	.	.	.	.	.	.	.	.	2	8	3	.	.	9	.	.	.	5	28	1	.	58
Carcassonne (C. M.)	.	1	2	.	.	.	.	.	.	.	.	.	.	.	.	.	.	.	6	4	1	1	9	1	.	.	.	23	7	.	55
Barbaira	1	.	2	0	.	.	.	.	.	.	.	.	.	.	.	.	.	.	.	7	.	.	.	11	.	.	.	16	16	1	54
Montlaur	.	.	.	8	.	.	.	.	.	.	.	.	.	.	.	.	.	.	.	6	2	.	.	8	.	.	.	20	10	5	60
Moux	.	.	.	22	.	.	.	.	.	.	.	.	.	.	.	.	.	.	.	6	.	.	19	.	.	.	9	10	.	.	66
Terre-Rouge	.	.	3	29	.	.	.	.	.	.	.	.	.	.	.	.	.	.	1	9	.	.	.	8	.	.	.	20	17	3	90
Montady	5	.	.	.	.	.	.	.	.	.	.	.	.	.	.	.	.	5	8	.	.	.	12	.	.	.	.	58	.	.	88
Capestang	.	.	2	.	.	.	.	.	.	.	.	.	.	.	.	.	.	3	10	.	.	.	12	.	.	.	.	64	.	.	91

STATIONS.	1	2	3	4	5	6	7	8	9	10	11	12	13	14	15	16	17	18	19	20	21	22	23	24	25	26	27	28	29	30	TOTAL.
Bassins de l'Orb, de l'Hérault, du Lez et du Vidourle.																															
Saint-Pons	3	.	2	.	.	.	.	.	.	.	.	.	.	.	.	.	.	9	40	.	.	.	8	.	.	.	18	62	3	.	145
Le Poujol	4	.	.	.	.	.	.	.	.	.	.	.	.	.	.	.	.	30	65	.	.	.	9	.	.	10	28	72	.	15	233
Bédarieux (P. C.)	.	.	.	.	.	.	.	.	.	.	.	.	.	.	.	.	.	20	40	.	.	.	3	.	.	.	8	2	53	.	126
L'Escandolgue	9	.	.	.	.	.	.	.	.	.	.	.	.	.	.	.	.	14	44	3	.	.	4	.	.	.	3	53	.	.	130
Béziers	.	.	.	.	.	.	.	.	.	.	.	.	.	.	.	.	.	5	16	.	.	.	8	.	.	.	.	69	.	.	98
Le Caylar	11	.	.	.	.	.	.	.	.	.	.	.	.	.	.	.	.	19	71	12	.	.	.	5	.	3	4	63	11	.	199
Lodève	9	.	.	.	.	.	.	.	.	.	.	.	.	.	.	.	.	17	59	.	.	.	.	7	.	.	.	59	3	.	154
Saint-Bauzille	5	.	.	.	.	.	.	.	.	.	.	.	.	.	.	.	.	6	40	5	.	.	15	.	.	6	.	58	.	.	135
Gignac	.	.	.	.	.	.	.	.	.	.	.	.	.	.	.	.	.	4	20	.	.	.	.	18	.	.	.	61	7	.	110
Clermont	14	.	.	.	.	.	.	.	.	.	.	.	.	.	.	.	.	.	2	4	.	.	.	3	.	.	.	2	5	.	30
Pézénas	.	.	.	.	.	.	.	.	.	.	.	.	.	.	.	.	.	20	6	.	.	.	20	.	.	.	18	60	.	10	134
Plateau de Valène	7	.	.	.	.	.	.	.	.	.	.	.	.	.	.	.	.	8	81	28	.	.	.	19	.	1	.	62	4	.	210
Col de la Cardonille	7	.	.	.	.	.	.	.	.	.	.	.	.	.	.	.	.	4	54	5	.	.	.	13	.	4	.	53	3	.	143
Nîmes (E. N.)	1	.	.	.	.	.	.	.	.	.	.	.	.	.	.	.	.	2	36	14	.	.	25	24	.	.	.	34	2	.	138
Lausargues	.	.	.	.	.	.	.	.	.	.	.	.	.	.	.	.	.	.	.	22	.	.	.	40	.	.	.	54	.	.	116
Montpellier (E. N.)	.	.	.	.	.	.	.	.	.	.	.	.	.	.	.	.	.	.	15	20	.	.	.	37	.	.	.	44	22	.	138
Palavas	7	.	.	.	.	.	.	.	.	.	.	.	.	.	.	.	.	2	23	15	.	.	.	30	.	.	.	63	.	.	140
Cette (P. C.)	.	.	.	.	.	.	.	.	.	.	.	.	.	.	.	.	.	3	10	8	.	.	17	.	.	.	.	52	.	.	90
Agde	5	.	.	.	.	.	.	.	.	.	.	.	.	.	.	.	.	1	5	2	.	.	.	24	.	.	.	81	12	.	130
BASSIN DU RHÔNE.																															
Bassin de la Saône.																															
Montdoré	.	.	.	.	.	.	.	.	.	.	.	.	.	.	.	.	.	.	.	11	8	4	2	5	6	3	.	4	6	35	84
Fresne-s.-Apance	0	0	.	.	.	.	.	.	.	.	.	.	.	.	.	.	.	.	.	5	5	1	.	2	4	2	.	1	6	14	40
Jussey	1	.	.	.	.	.	.	.	.	.	.	.	.	.	.	.	.	.	.	15	8	.	1	7	4	0	.	6	2	7	53
Villersexel	1	.	.	.	.	.	.	.	.	.	.	.	.	.	.	.	.	.	.	16	5	2	.	4	1	.	.	2	3	9	43
Chaumercenne	2	.	.	.	.	.	.	.	.	.	.	.	.	.	.	.	.	1	15	15	1	.	15	1	.	.	.	2	16	2	70
Chalindrey	1	.	.	.	.	.	.	.	.	.	0	.	.	.	.	.	.	.	.	8	9	.	.	7	9	0	.	5	9	8	56
Villegusien	1	.	.	.	.	.	.	.	.	.	.	.	.	.	.	.	.	.	.	4	8	.	.	5	4	.	.	2	6	6	35
Vaux-sur-Aubigny	.	.	.	.	.	.	.	.	.	.	.	.	.	.	.	.	.	8	14	.	.	.	6	.	.	.	3	8	4	.	43
La Margelle	.	.	.	.	.	.	.	.	.	.	.	.	.	.	.	.	.	.	.	7	3	.	.	7	2	.	.	12	10	.	41
Pouilly	1	.	.	.	.	.	.	.	.	.	.	.	.	.	.	.	.	4	6	5	.	.	.	8	.	.	.	12	4	2	42
St-Seine l'Abbaye	2	.	.	.	.	.	.	.	.	.	1	.	.	.	.	.	.	.	.	.	.	.	.	6	.	7	.	.	2	4	23
Saussy	.	.	.	.	.	.	.	.	.	.	.	.	.	.	.	.	.	8	8	4	.	.	.	3	10	2	.	.	18	3	56
Sombernon	6	.	.	.	.	.	.	.	.	.	.	.	.	.	.	.	.	.	4	7	6	4	4	.	.	.	.	.	22	2	55
Dijon	2	.	.	.	.	.	.	.	.	.	.	.	.	.	.	.	.	4	3	3	3	.	8	.	.	.	.	13	1	.	37
Auxonne	3	.	.	.	.	.	.	.	.	.	.	.	.	.	.	.	.	2	6	13	3	2	8	3	.	.	.	2	15	1	58
St-Jean-de-Losne	2	.	.	.	.	.	.	.	.	.	.	.	.	.	.	.	.	5	8	5	.	.	6	1	.	.	.	10	10	.	47
Beaune	3	.	.	.	.	.	.	.	.	0	.	0	.	.	.	.	.	5	5	3	0	.	1	.	.	.	8	15	.	.	40
L.-le-Saulx (E. N.)	.	.	.	.	.	.	.	.	.	.	.	.	.	.	.	.	.	.	13	13	.	2	17	6	.	.	.	1	12	11	75
Châlon-s-Saône	3	.	.	.	.	.	.	.	.	.	.	.	.	.	.	.	.	9	3	2	.	.	.	8	.	.	.	9	.	.	34
Mont Saint-Vincent	.	.	.	.	.	.	.	.	.	.	.	.	.	.	.	.	.	4	1	.	.	.	.	.	.	.	.	12	3	.	20
Monsols	.	.	.	0	.	.	.	.	.	.	.	.	.	.	.	.	.	5	7	8	.	.	3	.	.	.	.	15	7	.	45
Tramayes	.	.	.	.	.	.	.	.	.	.	.	.	.	.	.	.	.	6	5	5	.	.	.	.	.	.	.	20	11	.	47
Tournus	1	.	.	.	.	.	.	.	.	.	.	.	.	.	.	.	.	10	4	2	.	.	8	0	.	.	.	.	5	3	33
Bourg (E. N.)	7	.	.	.	.	.	.	.	.	.	.	.	.	.	.	.	.	.	14	10	2	.	17	3	.	.	.	.	4	.	57
Montrevel	4	.	.	.	.	.	.	.	.	.	.	.	.	.	.	.	.	8	16	2	.	.	14	.	.	.	.	.	.	.	44

STATIONS.	1	2	3	4	5	6	7	8	9	10	11	12	13	14	15	16	17	18	19	20	21	22	23	24	25	26	27	28	29	30	TOTAL.
Bassin de la Saône (suite).																															
Pont-de-Vaux	4	.	.	.	.	.	.	.	.	.	.	.	.	.	.	.	.	.	2	6	3	.	.	2	1	.	.	1	.	.	19
Châtillon-sur-Chal.	.	.	.	.	.	.	.	.	.	.	.	.	.	.	.	.	.	.	.	16	5	5	10	6	.	.	.	7	3	.	52
Thoissey	.	.	.	.	.	.	.	.	.	.	.	.	.	.	.	.	.	.	.	12	4	.	.	7	2	.	.	1	3	10	39
Saint-Nizier-d'Az.	9	.	.	.	.	.	.	.	.	.	0	.	.	0	.	.	.	.	1	2	3	0	.	2	1	.	.	16	6	.	40
St-Foy-l'Arg	4	.	.	.	.	.	.	.	.	.	.	.	.	.	.	.	.	.	1	9	7	2	.	8	.	.	.	13	4	2	50
Tarare	9	.	.	.	.	.	.	.	.	.	.	.	.	.	.	.	.	.	10	2	4	.	.	8	.	.	1	12	4	.	50
L'Arbresle	.	.	.	.	.	.	.	.	.	.	.	.	.	.	.	.	.	.	9	.	6	.	.	9	.	.	.	17	4	.	44
Bassin du Doubs.																															
Mouthe	.	.	.	.	.	.	.	.	.	.	.	.	.	.	.	.	.	.	.	13	.	.	.	2	13	.	.	7	18	.	53
Pontarlier	.	.	.	.	.	.	.	.	.	.	0	.	0	.	.	.	.	.	.	9	4	6	9	5	0	.	.	.	18	9	61
Arc-sous-Cicon	7	.	.	.	.	.	.	.	.	.	.	.	.	.	.	.	.	.	.	7	8	8	8	2	1	.	.	2	13	20	76
St-Hippolyte	4	.	.	.	.	1	.	.	.	.	2	.	.	.	.	.	.	.	1	12	.	.	.	.	.	.	.	.	15	1	36
Pont-de-Roide	3	.	.	.	.	.	.	.	.	.	2	.	.	.	.	.	.	.	.	11	9	.	.	.	.	.	.	2	16	2	45
Chap^{lle}-s.-Rougem.	6	.	.	.	.	.	.	.	.	.	3	.	.	.	.	.	.	.	3	5	.	.	.	1	1	.	.	1	21	0	41
Belfort	1	.	.	.	.	.	.	.	.	.	1	.	.	.	.	.	.	.	.	4	2	.	.	2	2	.	.	1	38	.	52
Clerval	.	.	.	.	.	.	.	.	.	.	.	.	.	.	.	.	.	.	6	6	1	.	2	3	1	.	.	1	13	7	40
Lods	5	.	1	.	.	.	.	.	.	.	.	.	.	.	.	.	.	.	.	.	11	4	6	6	2	.	.	2	7	15	59
Levier	4	.	0	.	.	.	.	.	.	.	1	.	.	.	.	.	.	.	.	5	9	3	13	10	3	.	.	2	10	29	89
Amancey	.	.	.	.	.	.	.	.	.	.	.	.	.	.	.	.	.	.	.	12	9	.	.	1	2	.	.	.	28	2	55
Ornans	4	0	.	.	.	.	.	.	.	.	.	.	.	.	.	.	.	.	.	10	6	.	.	12	1	.	.	2	15	3	53
Quingey	.	.	.	.	.	.	.	.	.	.	.	.	.	.	.	.	.	.	.	5	17	4	.	12	4	.	.	2	5	7	56
Bouclans	3	.	.	.	.	.	.	.	.	.	.	.	.	.	.	.	.	.	7	10	2	.	4	5	.	.	1	3	13	.	48
Chailluz	.	.	.	.	.	.	.	.	.	.	.	.	.	.	.	.	.	.	.	.	9	4	.	.	6	4	.	.	5	10	39
Besançon (E. N.)	.	.	.	.	.	.	.	.	.	.	.	.	.	.	.	.	.	.	.	4	12	2	.	13	4	4	.	.	2	8	49
Bassin du Rhône proprement dit, cours moyen.																															
Chamonix	4	.	.	.	.	.	.	.	.	.	0	.	.	.	.	.	.	.	.	.	1	3	12	.	1	.	.	.	1	3	26
Les Contamines	4	.	.	.	.	.	.	.	.	.	.	.	.	.	.	.	.	.	.	.	10	.	9	0	.	.	.	.	.	10	33
Sallanches	3	.	.	.	.	.	.	.	.	.	1	.	.	.	.	.	.	.	.	.	.	0	.	.	2	.	.	1	5	4	16
Mélan	4	.	.	.	.	.	.	.	.	.	1	.	.	.	.	.	.	.	.	1	3	2	0	5	0	.	.	3	12	12	42
Cruseilles	2	.	.	.	.	.	.	.	.	.	.	.	.	.	.	.	.	.	.	9	5	.	.	26	.	.	.	2	10	8	63
Annemasse	8	.	.	.	.	.	.	.	.	.	.	.	.	.	.	.	.	.	.	.	.	13	.	14	.	0	.	2	5	.	42
Douvaine	4	.	2	.	.	.	.	.	.	.	.	.	.	.	.	.	.	.	.	3	1	6	6	18	3	.	.	1	5	5	54
Évian	5	.	.	.	.	.	.	.	.	.	.	.	.	.	.	.	.	.	.	.	14	4	.	6	9	.	.	11	4	.	54
Gex	.	.	.	.	.	.	.	.	.	.	.	.	.	.	.	.	.	.	.	.	.	4	2	14	18	.	.	2	8	.	48
Thônes	.	.	.	.	.	.	.	.	.	.	1	.	.	.	.	.	.	.	.	2	2	.	7	6	3	.	.	.	9	17	46
Seythenex	10	.	.	.	.	.	.	.	.	.	2	.	.	.	.	.	.	.	.	2	2	.	8	0	5	.	.	.	25	26	81
Leschaux	14	.	1	.	.	.	.	.	.	.	.	.	.	.	.	.	.	.	.	4	4	4	2	13	3	.	.	4	12	14	76
Annecy	10	.	.	.	.	.	.	.	.	.	.	.	.	.	.	.	.	.	.	6	5	3	.	18	6	.	.	2	11	12	74
Rumilly	0	.	.	.	.	.	.	.	.	.	.	.	.	.	.	.	.	.	5	2	2	.	.	.	28	3	.	2	7	.	49
Chambéry (P. C.)	17	.	0	.	.	.	.	.	.	.	.	.	.	.	.	.	.	.	.	5	2	3	2	18	6	.	.	0	5	16	74
Lhuis	.	.	.	.	.	.	.	.	.	.	.	.	.	.	.	.	.	.	3	7	7	.	.	44	.	.	3	.	.	6	70
Nantua	.	.	.	.	.	.	.	.	.	.	.	.	.	.	.	.	.	.	5	6	.	4	1	3	.	.	.	.	.	.	19
Pont-d'Ain	.	.	.	.	.	.	.	.	.	.	.	.	.	.	.	.	.	.	3	16	5	.	.	25	.	.	.	3	5	3	60
Chalamont	.	.	.	.	.	.	.	.	.	.	.	.	.	.	.	.	.	.	3	12	6	.	.	19	.	.	.	3	7	2	52
Montluel	10	.	.	.	.	.	.	.	.	.	.	.	.	.	.	.	.	.	.	16	4	.	.	23	.	.	.	2	12	.	67

STATIONS.	1	2	3	4	5	6	7	8	9	10	11	12	13	14	15	16	17	18	19	20	21	22	23	24	25	26	27	28	29	30	TOTAL.
Bassin du Rhône proprement dit, cours moyen (suite).																															
Mont-Verdun	10	.	.	.	.	.	.	.	.	.	.	.	.	.	.	.	.	.	.	23	10	6	0	12	4	.	.	.	15	1	82
St-Genis-Laval (Ore)	4	.	.	.	.	.	.	.	.	.	.	.	.	.	.	.	.	.	.	11	2	1	.	11	2	.	.	1	11	3	46
Lyon (Tête-d'Or)	8	0	.	.	.	.	.	.	.	.	.	.	.	.	.	.	.	.	.	11	2	1	.	12	2	.	.	1	9	1	47
Vienne	.	.	.	.	.	.	.	.	.	.	.	.	.	.	.	.	.	.	4	8	8	3	2	8	.	.	.	6	9	.	48
Bassin de l'Isère.																															
La Mure	26	0	.	.	.	.	.	.	.	.	.	.	.	.	.	.	.	.	.	.	.	.	.	20	1	.	0	10	5	5	67
Grenoble (E. N.)	24	.	1	.	.	.	.	.	.	.	.	.	.	.	.	.	.	.	.	3	27	3	.	.	.	.	.	.	.	.	59
St-Marcellin	13	.	.	.	.	.	.	.	.	.	.	.	.	.	.	.	.	.	.	28	.	.	.	.	10	.	.	.	.	26	77
Bassin de la Durance.																															
Aiguilles	.	.	.	.	.	.	1	.	.	.	.	.	.	.	.	.	.	.	.	.	.	.	.	4	.	.	2	.	.	.	7
Embrun	17	.	.	.	.	.	.	.	.	.	.	.	.	.	.	.	.	.	.	.	.	3	.	8	.	.	12	.	.	.	40
Chorges	21	.	.	.	.	.	.	.	.	.	.	1	.	.	.	.	.	.	.	.	.	.	.	21	5	12	.	.	.	.	60
Le Lauzet	.	20	.	.	.	.	.	.	.	.	.	.	.	.	.	.	.	.	.	.	.	.	7	.	19	.	.	.	.	13	60
Gap (E. N.)	15	.	.	.	.	.	.	.	.	.	.	.	.	.	.	.	.	.	2	.	.	2	.	27	.	.	7	5	.	.	58
Veynes	11	4	1	.	.	.	.	.	.	.	.	.	1	.	.	.	.	.	.	11	.	.	.	40	4	.	.	10	4	.	86
Serres	1	3	.	.	.	.	.	.	.	.	.	.	.	.	.	.	.	.	3	.	.	.	3	.	.	.	5	3	.	.	18
Faucon	19	7	3	.	.	.	.	.	.	.	.	.	.	.	.	.	.	.	.	3	.	5	.	24	9	.	1	10	3	.	84
La Motte	7	.	5	.	.	.	.	.	.	.	.	.	.	.	.	.	.	.	.	.	.	.	.	8	.	.	.	4	2	5	31
Orpierre	2	1	.	.	.	.	.	.	.	.	.	.	.	.	.	.	.	.	13	.	1	.	38	.	.	.	7	18	.	.	80
Laragne	2	.	.	.	.	.	.	.	.	.	.	.	.	.	.	.	.	.	.	25	.	45	.	2	.	.	3	17	.	.	94
Saint-Vincent	18	5	.	.	.	.	.	.	.	.	.	.	.	.	.	.	.	.	.	4	.	.	.	55	5	.	.	7	8	.	102
Sisteron	30	.	1	.	.	.	.	.	.	.	.	.	.	.	.	.	.	.	.	30	.	20	.	50	2	.	.	20	20	.	177
Banon	20	.	.	.	.	.	.	.	.	.	.	.	.	.	.	.	.	.	.	30	.	.	.	18	.	.	.	.	35	.	103
Volonne	7	.	.	.	.	.	.	.	.	.	.	.	.	.	.	.	.	.	.	.	.	.	3	10	3	.	.	6	18	7	54
Les Granons	9	7	.	.	.	.	.	.	.	.	.	.	.	.	.	.	.	.	.	13	.	5	.	39	4	.	.	3	15	3	98
Peyruis	15	.	2	.	.	.	.	.	.	.	.	.	.	.	.	.	.	.	.	25	.	5	.	24	6	.	.	.	22	.	99
Plan des Mées	.	.	.	.	.	.	.	.	.	.	.	.	.	.	.	.	.	.	.	9	.	9	.	15	.	.	.	7	17	.	57
Mane	15	1	1	.	.	.	.	.	.	.	.	.	.	.	.	.	.	.	.	13	.	7	.	29	.	.	.	5	22	.	93
Saint-Christol	2	.	.	.	.	.	.	.	.	.	.	.	.	.	.	.	.	.	.	14	.	.	.	23	.	.	.	7	7	.	53
Lagarde	2	.	.	.	.	.	.	.	.	.	.	.	.	.	.	.	.	7	.	.	.	.	.	9	.	.	1	6	3	.	28
Apt	1	.	.	.	.	.	.	.	.	.	.	.	.	.	.	.	.	.	.	12	.	.	.	3	.	.	.	.	5	.	21
Murs	.	.	.	.	.	.	.	.	.	.	.	.	.	.	.	.	.	.	22	.	.	.	.	37	.	.	.	8	10	.	77
Forcalquier	17	.	1	.	.	.	.	.	.	.	.	.	.	.	.	.	.	.	.	12	.	6	.	28	2	.	.	5	27	.	98
Manosque	11	4	.	.	.	.	.	.	.	.	.	.	.	.	.	.	.	.	.	10	.	3	.	23	.	.	.	8	12	.	71
Barrême	.	8	.	.	.	.	.	.	.	.	.	.	.	.	.	.	.	.	.	.	.	22	.	32	.	.	4	9	10	2	88
Annot	12	13	.	.	.	.	.	.	.	.	.	.	2	.	4	.	.	3	5	.	.	20	.	51	4	.	.	11	19	.	144
Castellane	.	.	.	.	.	.	.	.	3	.	.	.	.	.	.	4	.	.	.	.	30	.	23	.	.	.	13	18	.	.	91
Mirabeau	11	15	.	.	.	.	.	.	.	.	.	.	.	.	.	.	.	.	.	10	.	.	.	31	2	.	.	.	25	3	97
Meyrargues	15	21	.	.	.	.	.	.	.	.	.	.	.	.	.	.	.	.	.	9	4	.	.	19	.	.	.	.	16	10	94
Pertuis	28	.	.	.	.	.	.	.	.	.	.	.	.	.	.	.	.	.	.	8	.	.	.	22	.	.	5	11	.	.	74
Rognes	7	.	.	.	.	.	.	.	.	.	.	.	.	.	.	.	.	.	.	23	.	.	.	26	.	.	.	2	10	.	68
Les Taillades	6	.	.	.	.	.	.	.	.	.	.	.	.	.	.	.	.	.	.	22	.	.	.	24	.	.	.	5	7	.	64
Cavaillon	4	.	.	.	.	.	.	.	.	.	.	.	.	.	.	.	.	2	27	.	.	.	.	51	.	.	2	15	.	9	110

STATIONS.	1	2	3	4	5	6	7	8	9	10	11	12	13	14	15	16	17	18	19	20	21	22	23	24	25	26	27	28	29	30	TOTAL.
Bassins de l'Ardèche, de la Cèze et du Gard.																															
Montpezat	.	.	.	4	.	.	.	.	.	.	.	.	.	.	.	.	.	.	80	25	.	.	.	2	.	11	.	32	.	.	155
Vals	.	3	.	.	.	.	.	.	.	.	.	.	.	.	.	.	.	.	1	.	.	.	24	.	.	4	0	29	.	.	61
N.-D.-des-Neiges	9	1	.	.	.	.	.	.	.	.	.	.	.	.	.	.	.	1	36	14	1	2	.	7	.	6	1	17	14	.	109
Belvezet	2	.	.	.	.	.	.	.	.	.	.	.	.	.	.	.	.	.	5	23	3	0	.	3	.	0	.	10	22	.	68
Le Thort	12	.	.	.	.	.	.	.	.	.	.	.	.	.	.	.	.	.	70	43	.	1	.	6	.	8	2	15	28	.	185
Villefort	14	.	.	.	.	.	.	.	.	.	.	.	.	.	.	.	.	1	79	55	.	.	.	4	.	9	3	17	25	.	206
Vialas	17	.	.	.	.	.	.	.	.	.	.	.	.	.	.	.	.	3	90	24	.	.	.	4	.	7	.	23	19	.	188
St-Germain-de-C.	11	.	.	.	.	.	.	.	.	.	.	.	.	.	.	.	.	2	56	32	.	.	.	.	.	6	.	18	28	.	153
Bassin du Rhône proprement dit, cours inférieur.																															
Privas (E. N.)	26	.	.	.	.	.	.	.	.	.	.	.	.	.	.	.	.	.	.	17	.	.	.	29	.	.	.	.	14	3	90
Valence (E. N.)	1	.	.	.	.	.	.	.	.	.	.	.	.	.	.	.	.	.	7	14	.	.	1	45	.	.	.	7	17	.	92
Die	8	0	.	.	.	.	.	.	.	.	.	.	.	.	.	.	.	.	.	22	.	.	.	33	2	.	.	1	4	4	74
Valréas	0	.	.	.	.	.	.	.	.	.	.	.	.	.	.	.	.	.	26	0	.	.	61	.	.	.	.	15	.	.	102
Lapalud	4	.	.	.	.	.	.	.	.	.	.	.	.	.	.	.	.	.	3	25	.	.	.	40	.	.	.	.	11	4	87
Bollène	5	.	.	.	.	.	.	.	.	.	.	.	.	.	.	.	.	.	29	.	.	.	.	64	.	.	.	.	11	.	109
Orange	.	.	.	.	.	.	.	.	.	.	.	.	.	.	.	.	.	1	15	23	.	.	.	99	.	.	.	13	10	.	161
Savoillans	.	.	.	.	.	.	.	.	.	.	.	.	.	.	.	.	.	.	.	29	.	.	.	66	.	.	.	.	20	3	118
Sault	13	.	.	.	.	.	.	.	.	.	.	.	.	.	.	.	.	.	1	18	1	.	.	39	.	.	8	11	1	.	92
Bedouin	6	.	.	.	.	.	.	.	.	.	.	.	.	.	.	.	.	.	.	15	.	.	.	26	.	.	.	1	9	.	57
Carpentras	1	.	.	.	.	.	.	.	.	.	.	.	.	.	.	.	.	.	3	14	.	.	.	34	.	.	.	8	.	1	61
Malaucène	10	.	.	.	.	.	.	.	.	.	.	.	.	.	.	.	.	0	.	28	.	.	.	31	1	.	0	10	8	1	89
Pernes	.	.	.	.	.	.	.	.	.	.	.	.	.	.	.	.	.	.	.	20	.	.	.	38	.	.	.	20	.	.	78
Avignon (E. N.)	4	.	.	.	.	.	.	.	.	.	.	.	.	.	.	.	.	.	5	36	.	.	.	68	.	.	.	.	6	5	124
Saint-Remy	11	.	.	.	.	.	.	.	.	.	.	.	.	.	.	.	.	.	53	.	.	.	51	.	.	.	.	14	.	.	129
Les Baux	9	.	.	.	.	.	.	.	.	.	.	.	.	.	.	.	.	.	5	37	.	.	.	39	.	.	.	.	18	2	110
Viguier	4	7	.	.	.	.	.	.	.	.	.	.	.	.	.	.	.	.	8	29	.	.	.	25	.	.	.	22	.	.	95
Farimon	9	.	.	.	.	.	.	.	.	.	.	.	.	.	.	.	.	.	26	22	.	.	.	43	.	.	1	5	2	.	108
Arles	7	.	.	.	.	.	.	.	.	.	.	.	.	.	.	.	.	1	20	37	.	.	.	27	.	.	.	2	24	.	118
L'Armeillère	5	.	.	.	.	.	.	.	.	.	.	.	.	.	.	.	.	2	18	45	.	.	.	29	.	.	1	5	.	.	105
Létourneau	2	.	.	.	.	.	.	.	.	.	.	.	.	.	.	.	.	6	18	.	.	.	20	.	.	.	4	6	.	.	76
Saintes-Maries	4	.	.	.	.	.	.	.	.	.	.	.	.	.	.	.	.	.	11	62	.	.	20	.	.	.	.	.	.	82	179
Giraud	.	.	.	.	.	.	.	.	.	.	.	.	.	.	.	.	.	1	75	.	.	.	19	.	.	.	.	24	.	.	119
RÉGION DE NICE.																															
Petits bassins entre le Rhône et les Alpes.																															
Le Grand-Sambuc	9	.	.	.	.	.	.	.	.	.	.	.	.	.	.	.	.	.	.	17	2	2	.	45	.	.	.	2	25	2	104
Trets	4	12	.	.	.	.	.	1	.	.	.	.	.	5	.	.	.	.	.	19	.	.	.	25	.	.	.	.	27	.	93
Gréasque	7	5	.	.	.	.	.	.	.	.	.	.	.	.	.	.	.	.	.	33	2	.	.	36	.	.	.	2	19	1	105
Saint-Antonin	2	2	.	.	.	.	.	.	.	.	.	.	.	.	.	.	.	.	.	.	4	.	.	11	.	.	.	.	22	.	41
Aix (C. M.)	6	13	.	.	.	.	.	.	.	.	.	.	.	.	.	.	.	.	.	17	3	.	.	30	.	.	2	22	.	.	93
Bouc	1	10	.	.	.	.	.	.	.	.	.	.	.	.	.	.	.	.	.	20	7	.	.	35	.	.	.	.	13	14	100
Venelles	9	19	.	.	.	.	.	.	.	.	.	.	.	1	.	.	.	.	.	12	.	.	.	28	.	.	.	.	23	.	92
Pélissanne	9	.	.	.	.	.	.	.	.	.	.	.	.	.	.	.	.	4	28	30	.	.	.	.	.	.	3	7	.	.	81
Cornillon	7	9	.	.	.	.	.	.	.	.	.	.	.	.	.	.	.	.	5	34	2	.	.	25	.	.	.	6	9	.	97
Les Pennes	4	.	.	.	.	.	.	.	.	.	.	.	.	.	.	.	.	.	1	22	.	.	.	26	.	.	.	1	19	.	73

STATIONS.	1	2	3	4	5	6	7	8	9	10	11	12	13	14	15	16	17	18	19	20	21	22	23	24	25	26	27	28	29	30	TOTAL.
Petits bassins entre le Rhône et les Alpes (suite).																															
Berre	4	8	.	.	.	.	.	.	.	.	.	.	.	.	.	.	.	.	.	16	2	.	.	13	.	.	.	3	9	.	55
Saint-Chamas	4	3	.	.	.	.	.	.	.	.	.	.	.	.	.	.	.	.	4	28	.	.	.	26	.	.	.	3	10	.	78
Port-de-Bouc	.	.	.	.	.	.	.	.	.	.	.	.	1	.	.	.	.	.	6	58	.	.	.	24	.	.	1	3	18	.	111
Septèmes	4	.	.	.	.	.	.	.	.	.	.	.	.	.	.	.	.	.	.	18	.	.	.	30	.	.	.	.	30	.	82
Aubagne	.	1	.	.	.	.	.	.	.	.	.	.	.	.	.	.	.	.	7	25	.	.	.	35	.	.	.	3	16	.	87
Marseille (Obs^ie)	0	1	.	.	.	.	0	0	.	.	.	.	0	.	.	.	.	0	8	24	0	0	0	38	.	.	0	4	15	.	91
Cap Croisette	5	.	.	.	.	.	.	.	.	.	.	.	.	.	.	.	.	.	?	18	11	.	.	14	.	.	.	.	18	1	67?
Phare de Planier	.	.	.	.	.	.	.	.	.	.	.	.	.	.	.	.	.	.	2	17	.	.	11	.	.	.	.	.	11	.	41
La Ciotat	.	.	.	.	.	.	.	.	.	.	.	.	1	.	.	.	.	.	2	2	.	1	.	10	.	.	.	5	15	.	36
La Seyne	2	.	.	.	.	.	5	.	.	.	2	.	3	1	.	.	.	2	20	23	.	5	3	44	.	.	.	20	35	.	165
Cap Sicié	7	.	.	.	.	.	.	7	.	.	.	.	.	.	.	.	.	.	8	20	2	12	2	28	2	9	.	.	33	4	134
Toulon	4	.	.	.	.	.	11	.	.	.	2	.	4	.	.	.	.	1	11	10	.	16	.	51	.	.	11	.	29	.	150
Hyères	10	.	.	.	.	.	4	.	.	.	4	.	.	.	.	.	.	.	12	10	.	10	8	57	.	.	.	23	16	.	154
Draguignan (E. N.)	8	.	.	.	.	.	11	.	0	.	.	.	.	.	1	.	.	.	.	7	.	12	.	49	.	.	.	16	15	.	119
Cannes	8	.	.	.	.	.	.	.	.	.	.	.	.	4	.	.	.	.	.	2	17	6	49	10	.	.	0	18	.	.	113
Nice (E. N.)	17	.	.	.	.	.	.	.	.	.	.	.	.	.	.	.	.	.	1	.	5	13	9	.	.	.	.	12	5	37	99
Villefranche (phare)	8	5	.	.	.	.	.	.	.	.	.	.	.	.	.	.	.	.	.	.	.	13	9	28	20	.	.	.	9	.	92
La Garouppe (phare)	7	.	.	.	.	.	.	.	.	.	.	.	.	.	.	.	.	.	.	.	.	19	7	41	9	.	.	.	14	.	97
CORSE.																															
Bastia	9	9	.	.	.	.	.	6	.	.	.	7	.	.	.	.	.	.	.	.	.	.	45	1	8	.	.	.	3	.	88
Ile Sanguinaire	.	18	.	.	.	.	.	4	.	.	.	.	.	.	3	2	.	.	.	.	.	.	3	.	3	.	.	.	5	4	42

OBSERVATIONS DU MOIS DE MAI 1883.

STATIONS.	1	2	3	4	5	6	7	8	9	10	11	12	13	14	15	16	17	18	19	20	21	22	23	24	25	26	27	28	29	30	31	TOTAL.
VERSANT DE LA MER DU NORD.																																
BASSINS DU RHIN, DE LA MEURTHE ET DE LA MOSELLE.																																
La Schlucht	.	2	1	.	.	.	0	.	6	3	.	9	0	.	.	.	.	10	.	1	0	.	.	.	.	.	.	7	11	12	6	68
Col de Bussang	.	9	6	1	.	.	.	6	5	4	9	11	1	.	.	.	.	.	.	.	0	.	.	.	.	.	6	0	.	25	12	95
Gemaingoutte	.	.	.	1	1	.	.	7	4	1	6	14	1	.	.	.	.	.	.	.	.	.	.	.	.	.	6	1	.	16	16	74
Cornimont	.	1	3	1	.	.	.	3	3	7	15	12	0	.	.	.	.	.	.	.	.	.	.	.	.	.	5	1	.	7	12	69
Moriviller	.	.	.	.	.	.	.	.	2	2	.	4	0	.	.	.	.	.	.	.	.	.	.	.	.	.	0	2	14	9	1	35
Flin	.	.	.	.	.	.	.	.	1	3	4	6	.	.	.	.	.	.	.	.	.	.	.	.	.	1	2	.	4	7	.	28
Blamont	.	.	.	.	.	.	.	.	.	3	8	15	.	.	.	.	.	.	.	.	.	.	.	.	.	2	.	.	2	6	.	36
Lunéville	.	.	.	.	.	.	.	.	1	.	5	4	.	.	.	.	.	.	.	.	.	.	.	.	.	3	.	.	4	11	1	29
Einville	.	.	.	.	.	.	.	.	.	3	1	2	3	.	.	.	.	.	.	.	.	.	.	.	.	.	4	.	.	18	.	31
Paroy	.	.	.	.	.	.	.	.	1	1	1	4	2	.	.	.	.	.	.	.	.	.	.	.	.	.	4	.	.	5	4	22
Nancy (E. N.)	.	.	.	.	.	.	.	.	3	1	4	8	.	.	.	.	.	.	.	.	.	.	.	.	.	1	0	.	19	4	0	40
Bellefontaine	.	.	.	.	.	.	.	.	4	.	3	10	1	.	.	.	.	.	.	.	.	.	.	.	.	.	6	0	.	13	1	38
Bruyères	1	.	.	1	.	.	0	.	1	2	6	11	1	.	.	.	.	.	.	.	0	.	.	.	.	3	.	.	.	26	14	66
Thaon	.	.	1	.	.	.	.	.	3	.	5	6	0	.	.	.	.	.	.	.	.	.	.	.	.	.	2	.	.	6	7	30
Vézelise	.	.	.	.	.	.	.	.	5	.	.	8	.	.	.	.	.	.	.	.	.	.	.	.	.	3	.	.	4	6	.	26
Allain	.	.	.	.	.	.	.	.	.	4	1	5	.	.	.	.	.	.	.	.	.	.	.	.	.	.	.	.	.	3	9	22
Neuves-Maisons	.	.	.	.	.	.	.	1	1	0	3	8	2	.	.	.	.	.	.	.	.	.	.	.	.	.	2	.	.	2	3	24
Toul	.	.	.	.	.	.	.	.	.	6	3	5	2	.	.	.	.	.	.	.	.	.	.	.	.	.	3	.	.	.	15	34
Foug	.	.	.	.	.	.	.	.	4	6	.	6	.	.	.	.	.	.	.	.	.	.	.	.	.	.	3	.	.	.	11	30
Frouard	.	.	.	.	.	.	.	.	1	1	10	3	.	.	.	.	.	.	.	.	.	.	.	.	.	.	2	.	0	18	.	35
Rogéville	.	.	.	.	.	.	.	.	1	6	2	13	1	.	.	.	.	.	.	.	.	.	.	.	.	.	3	.	.	.	32	58
Haudiomont	.	.	.	.	.	.	.	.	6	1	2	9	2	.	.	.	.	.	.	.	.	.	.	.	.	2	1	.	.	.	6	29
Fleury	.	.	.	.	.	.	.	.	3	9	4	4	.	.	.	.	.	.	.	.	.	.	.	.	.	2	.	.	.	.	2	24
Mance	.	.	.	.	.	.	.	.	2	5	2	13	6	.	.	.	.	.	.	.	.	.	.	.	.	0	2	.	.	.	5	37
BASSINS DE LA MEUSE, DE LA CHIERS ET DE LA SAMBRE.																																
Lamarche	.	.	.	.	.	.	6	.	5	.	.	6	.	.	.	.	.	.	.	.	.	.	.	.	.	.	2	4	.	4	7	34
Pouilly	.	.	.	1	.	.	.	.	2	2	4	3	.	.	.	.	.	.	.	.	.	.	.	.	.	.	9	.	.	13	.	34
Clefmont	.	.	0	.	.	.	.	.	.	7	4	6	.	.	.	.	.	.	.	.	.	.	.	.	.	3	8	.	.	8	2	39
Contrexéville	.	.	.	.	.	.	.	.	5	.	7	3	.	.	.	.	.	.	.	.	.	.	.	.	.	5	8	12	5	16	.	61
Aillianville	.	.	.	.	.	.	.	.	0	2	8	6	1	.	.	.	.	.	.	.	2	.	.	.	.	7	5	.	.	.	2	33
Commercy (E. N.)	.	.	.	.	.	.	.	.	1	1	4	15	.	.	.	.	.	.	.	.	1	.	.	.	.	.	1	.	.	.	.	23
Les Kœurs	.	.	.	.	.	.	.	.	6	.	.	7	.	.	.	.	.	.	.	.	.	.	.	.	.	3	.	.	.	.	.	16
Souilly	.	.	.	.	.	.	.	.	11	0	3	16	4	.	.	.	.	.	.	.	0	.	.	.	.	1	2	.	.	.	8	45
Dun	.	.	.	.	.	.	.	.	9	2	4	14	8	.	.	.	.	.	.	.	.	.	.	.	.	1	2	.	.	1	5	46

STATIONS.	1	2	3	4	5	6	7	8	9	10	11	12	13	14	15	16	17	18	19	20	21	22	23	24	25	26	27	28	29	30	31	TOTAL.
BASSINS DE LA MEUSE, DE LA CHIERS ET DE LA SAMBRE (suite).																																
Hussigny	.	.	.	.	.	.	.	.	21	11	2	8	.	.	.	.	.	.	.	.	.	.	.	.	.	.	3	.	.	23	.	68
Spincourt	.	.	.	.	.	.	.	.	7	.	5	15	6	.	.	.	.	.	.	.	.	.	.	.	.	0	2	.	.	.	6	41
Damvillers	.	.	.	.	.	.	.	.	22	1	4	18	5	.	.	.	.	.	.	.	.	.	.	.	.	.	2	.	.	.	10	62
Margut	.	.	.	.	.	.	.	.	7	.	4	6	.	.	.	.	5	.	.	.	.	.	.	.	.	7	.	.	.	2	.	31
Bairon	.	.	.	.	.	.	.	.	11	.	5	16	14	.	.	.	.	.	.	.	.	.	.	.	.	3	9	.	.	2	.	60
Saint-Aignan	.	.	.	.	.	.	.	.	9	.	5	10	9	.	.	.	.	.	.	.	.	.	.	.	.	5	5	.	.	5	.	48
Sedan	.	.	.	.	.	.	.	.	9	0	4	9	12	.	.	.	.	.	.	.	.	.	.	.	.	4	13	.	.	3	.	54
Launois	.	.	.	.	.	.	.	.	12	.	7	16	.	.	.	.	.	.	.	.	.	.	.	.	.	4	.	.	.	2	.	42
Gespunsart	.	.	.	.	.	.	.	.	8	1	.	16	10	.	.	.	.	.	.	.	.	.	.	.	.	7	1	.	.	6	.	49
Haybes	.	.	.	.	.	.	.	.	19	.	23	.	.	.	.	.	.	.	.	.	.	.	.	.	.	.	.	.	.	13	.	55
Avesnes	.	.	.	.	.	.	.	8	9	2	11	10	.	.	.	.	.	.	.	.	.	.	.	.	5	9	.	.	6	.	.	60
BASSINS DE L'ESCAUT, DE LA LYS, DE L'YSER ET DE L'AA.																																
Gommegnies	.	.	.	.	.	.	.	19	14	.	15	10	.	.	.	.	.	.	.	.	.	.	.	.	6	.	.	.	.	.	.	66
Havrincourt	.	.	.	.	.	.	.	1	25	6	.	.	.	.	.	.	.	.	.	.	.	.	.	.	.	.	.	.	4	.	.	36
Cambrai	.	.	.	.	.	.	.	3	6	17	2	6	2	.	1	.	.	.	.	1	.	.	.	.	.	7	2	.	.	.	.	45
Anzin	.	.	.	.	.	.	.	.	9	24	.	9	3	.	.	.	.	.	.	.	.	.	.	.	.	.	.	3	.	.	.	49
Arras (C. M.)	.	.	.	.	.	.	.	10	12	2	5	3	.	.	.	.	.	.	.	.	.	.	.	.	2	10	1	.	.	.	.	44
Hamblain-les-Prés	.	.	.	.	.	.	1	0	7	5	8	6	.	6	.	.	.	.	.	.	.	.	.	.	.	7	2	.	.	.	.	42
Douai (Observ^re)	.	.	.	.	.	.	.	.	4	22	14	9	1	.	6	.	.	.	.	.	.	.	.	.	.	0	8	3	.	.	.	67
Lille	1	0	0	.	.	.	0	5	14	4	2	13	.	9	.	.	.	.	.	.	.	.	.	.	1	8	2	.	0	0	.	58
Allouagne	.	.	1	.	.	.	.	6	9	1	7	3	.	.	.	.	.	.	.	.	.	.	.	.	1	7	0	.	.	.	.	35
Laventie	.	1	.	.	.	.	.	9	13	.	9	4	.	.	.	.	.	.	.	.	.	.	.	.	1	7	1	.	0	.	.	46
Nordpeene	.	.	0	.	.	.	.	.	9	9	.	9	3	.	.	.	.	.	.	.	.	.	.	.	8	3	.	.	.	0	.	42
Godewaerswelde	.	0	.	0	.	.	4	2	14	0	9	7	.	.	.	.	.	.	.	.	.	.	.	.	5	4	.	.	.	.	.	46
Dunkerque (C. M.)	.	.	.	3	.	.	.	1	10	10	1	10	4	.	.	.	.	.	.	.	.	.	.	.	.	14	8	.	.	0	.	61
Dohem	.	.	.	.	.	.	.	.	.	2	25	6	.	.	.	.	.	.	.	.	.	.	.	.	6	5	1	.	.	.	.	45
Oye	.	1	2	.	.	.	.	2	3	1	9	2	.	.	.	.	.	.	.	.	.	.	.	.	8	11	0	.	.	.	.	40
Calais	.	.	0	3	.	.	.	1	5	.	5	4	.	.	.	.	.	.	.	.	.	.	.	.	14	6	.	.	.	.	.	37

VERSANT DE LA MANCHE.

BASSINS DE LA CANCHE, DE LA SOMME, DE LA BÉTHUNE, ETC.																																
Cap Gris-Nez	.	.	1	.	.	.	.	.	5	3	.	6	3	.	.	.	.	.	.	.	.	.	.	.	1	5	10	.	.	.	.	34
Samer	.	.	6	.	.	.	1	0	4	1	11	5	.	.	.	.	.	.	.	.	.	.	.	.	11	5	.	.	0	.	.	44
Boulogne	.	.	1	1	.	.	.	3	0	2	.	6	2	.	.	.	.	.	.	.	.	.	.	.	.	3	8	0	.	.	.	26
Valhuon	.	0	.	.	.	.	.	8	2	10	9	.	.	.	.	.	.	.	.	.	.	.	.	.	3	4	0	.	.	.	.	37
Hucqueliers	.	.	1	.	.	.	1	4	0	9	15	9	.	.	.	.	.	.	.	.	.	.	.	.	9	3	.	.	0	.	.	52
Erquières	.	.	.	.	.	.	.	7	9	3	11	8	.	.	.	.	.	.	.	.	.	.	.	.	4	5	1	.	.	.	.	48
Saint-Riquier	.	.	.	.	.	.	1	2	5	3	7	8	3	.	.	.	.	.	.	.	.	.	.	.	.	6	1	.	.	.	.	36
Abbeville	.	.	.	.	.	.	5	1	5	4	8	6	4	.	.	.	.	.	.	.	.	.	.	.	.	4	0	.	.	0	.	37
St-Valery-s.-Somme	.	.	.	.	.	.	6	1	3	3	2	6	3	.	.	.	.	.	.	.	.	.	.	.	.	10	1	.	.	0	.	35
Aumale	.	.	.	.	.	.	.	5	4	10	4	9	.	.	.	.	.	.	.	.	.	.	.	.	6	5	4	.	.	.	.	47
Eu	.	.	.	.	.	.	5	3	5	7	2	9	.	.	.	.	.	.	.	.	.	.	.	.	7	8	.	.	1	.	.	47
Londinières	.	.	.	.	.	.	1	9	5	6	5	8	.	.	.	.	.	.	.	.	.	.	.	.	4	8	4	.	.	.	.	50
Dieppe	.	.	5	.	.	.	1	4	1	13	1	5	.	.	.	.	.	.	.	.	.	.	.	.	3	3	3	.	.	1	.	40

STATIONS.	1	2	3	4	5	6	7	8	9	10	11	12	13	14	15	16	17	18	19	20	21	22	23	24	25	26	27	28	29	30	31	TOTAL.
BASSINS DE LA CANCHE, DE LA SOMME, DE LA BÉTHUNE, ETC. (suite).																																
Bosc-le-Hard	.	.	.	.	.	3	1	8	3	7	1	4	.	.	.	.	.	.	.	.	.	.	.	.	1	4	1	.	.	.	.	33
Longueville	.	.	.	1	.	.	0	4	1	9	.	.	.	.	.	.	.	.	.	.	.	.	.	.	.	1	.	.	.	5	.	21
Saint-Valery-en-C	.	.	.	.	.	.	1	9	0	3	3	3	.	.	2	.	.	.	.	.	.	.	.	.	1	4	2	.	.	.	.	28
Goderville	.	.	.	.	.	3	2	8	2	3	3	9	.	.	.	.	.	.	.	.	.	.	.	.	2	7	.	.	.	.	.	39
Fécamp (ville)	.	.	2	.	.	3	.	11	.	4	10	7	.	.	.	.	.	.	.	.	.	.	.	.	4	4	4	.	.	.	.	49
BASSIN DE LA SEINE.																																
Bassin de l'Yonne.																																
Haut-Folin	.	.	.	.	29	.	.	.	.	28	.	.	.	.	7	.	.	.	.	.	.	.	.	.	.	.	.	19	.	.	11	94
Bas-Folin	.	10	15	10	.	.	.	.	18	.	9	.	.	.	.	.	.	.	.	.	.	.	.	.	.	.	15	.	.	.	14	91
Pommoy	18	8	6	.	.	.	.	11	16	13	3	.	.	.	.	.	.	.	.	.	.	.	.	.	.	14	.	.	.	15	.	104
Les Settons	.	14	9	2	4	.	.	.	14	3	16	1	.	.	.	.	.	.	.	.	.	.	.	.	.	6	5	.	.	.	12	87
Château-Chinon	1	8	11	2	.	.	1	.	19	0	9	.	.	.	.	.	.	.	.	.	.	.	.	.	.	1	13	0	.	0	16	82
Saulieu	8	6	5	.	.	.	.	7	10	6	3	.	.	.	.	.	.	.	.	.	.	.	.	.	.	7	.	.	.	.	.	52
Vitteaux	5	18	3	.	.	.	1	3	11	7	7	0	.	.	.	.	.	.	.	.	.	.	.	.	.	5	3	0	1	0	.	64
Montbard	2	11	.	.	.	.	2	8	.	7	1	.	.	.	.	.	.	.	.	.	.	.	.	.	.	5	.	.	.	.	.	37
Varzy (E. N.)	5	3	1	.	1	.	0	23	14	1	2	.	.	.	.	.	.	.	.	.	.	.	.	.	3	15	.	.	.	3	.	72
Clamecy (P. C.)	2	.	1	.	.	.	.	.	22	4	8	.	.	.	.	.	.	.	.	.	.	.	.	.	.	6	5	.	.	1	.	49
Vézelay (P. C.)	.	5	.	.	9	.	.	.	7	.	.	7	.	.	.	.	.	.	.	.	.	.	.	.	2	.	11	.	.	.	.	41
Avallon	.	5	1	.	.	.	.	.	12	.	5	.	.	.	.	.	.	.	.	.	.	.	.	.	.	1	.	4	.	.	.	28
Courson	6	2	.	.	.	.	.	27	3	5	.	.	.	.	.	.	.	.	.	.	.	.	.	.	7	12	.	.	5	.	.	65
Massangis	1	.	.	.	.	.	.	12	1	4	.	.	.	.	.	.	.	.	.	.	.	.	.	.	1	3	0	.	.	.	.	22
Ravières	.	15	.	.	.	.	.	.	.	2	.	.	.	.	.	.	.	.	.	.	.	.	.	.	.	1	3	.	.	.	.	21
Tonnerre (P. C.)	.	.	.	.	.	.	1	.	14	5	.	.	.	.	.	.	.	.	.	.	.	.	.	.	.	6	4	.	.	.	.	30
Vosnon	.	.	.	.	.	.	4	6	7	6	4	.	.	.	.	.	.	.	.	3	.	.	.	.	.	5	8	.	.	.	.	43
Bernon	.	.	2	.	.	0	.	17	1	3	3	.	.	.	.	.	.	.	.	.	.	.	.	.	9	.	4	.	1	.	.	40
Chaserey	.	.	0	.	.	.	.	.	14	1	4	3	.	.	.	.	.	.	.	.	.	.	.	.	.	7	4	3	.	.	.	36
Chessy	.	.	.	.	.	.	.	.	13	3	3	3	.	.	.	.	.	.	.	.	.	.	.	.	.	7	2	.	.	.	.	30
Auxerre (C. M.)	0	.	.	.	.	.	0	22	1	2	1	.	.	.	.	.	.	.	.	.	.	.	.	.	.	10	8	2	0	.	.	46
Laroche	.	.	.	.	.	.	.	.	21	5	2	1	.	.	.	.	.	.	.	.	.	.	.	.	.	9	1	.	.	.	.	39
Joigny (P. C.)	.	.	.	.	.	.	.	.	12	5	4	2	.	.	.	.	.	.	.	.	.	.	.	.	.	8	.	.	.	.	.	31
St-Julien-du-Sault	0	.	.	.	.	.	.	36	7	6	0	.	.	.	.	.	.	.	.	.	.	.	.	.	7	1	5	.	.	.	.	62
Messon	.	.	.	.	.	.	1	.	5	2	.	.	.	.	.	.	.	.	.	.	.	.	.	.	1	.	0	.	.	.	.	9
St-Mards-en-Othe	.	.	.	.	.	.	.	11	10	2	5	.	.	.	.	.	.	.	.	2	.	.	.	.	.	17	.	.	.	.	.	47
Villemaur	.	.	.	.	.	.	4	.	5	8	2	1	.	.	.	.	.	.	.	.	.	1	.	.	.	11	.	3	.	.	.	34
Villeneuve-l'Arc^que	.	.	.	.	.	1	.	19	8	3	.	.	.	.	.	.	.	.	.	.	.	.	.	.	14	.	6	.	.	.	.	51
Cerisiers	.	.	.	.	.	.	.	22	5	3	.	.	.	.	.	.	.	.	.	.	.	.	.	.	9	.	1	.	.	.	.	40
Sens	.	.	.	.	.	.	.	26	4	5	1	.	.	.	.	.	.	.	.	.	.	.	.	.	12	1	10	.	.	.	.	60
Bassin de la Seine supérieure.																																
Beneuvre	.	4	1	1	.	.	2	1	7	3	10	2	.	.	.	.	.	.	.	.	0	.	.	.	.	0	6	.	.	2	.	39
Vivey	.	2	2	1	.	.	3	.	7	2	8	.	.	.	.	.	.	.	.	.	1	.	.	.	.	1	8	.	.	.	.	35
Châtillon-s.-Seine	.	.	.	.	.	.	2	.	9	.	3	6	.	.	.	.	.	.	.	.	.	.	.	.	.	.	2	2	.	.	.	24
Laignes	.	1	.	.	.	.	.	6	6	3	3	.	.	.	.	.	.	.	.	.	.	.	.	.	.	2	3	.	.	.	.	24
Fontette	0	.	.	.	.	.	4	.	10	2	4	2	.	.	.	.	.	.	.	.	1	.	.	.	.	2	2	1	.	.	.	28

STATIONS.	1	2	3	4	5	6	7	8	9	10	11	12	13	14	15	16	17	18	19	20	21	22	23	24	25	26	27	28	29	30	31	TOTAL.
Bassin de la Seine supérieure (suite).																																
Bar-s.-S. (M. Saill[d])	.	.	.	.	.	.	2	.	10	2	3	5	.	.	.	.	.	.	.	.	1	.	.	.	.	4	1	0	.	.	.	27
Arc-en-Barrois	0	.	.	2	.	.	.	3	3	.	.	.	.	.	.	.	.	.	2	.	.	.	.	8	4	.	.	.	.	.	.	23
Bergères	.	.	.	.	.	.	1	.	.	.	.	.	24	.	.	.	.	.	.	.	.	.	.	.	.	.	1	.	.	.	.	26
Épothémont	.	.	.	.	.	.	.	6	14	3	5	.	.	.	.	.	.	.	.	3	.	.	.	.	.	.	3	.	.	.	.	34
Ceffonds	.	.	0	.	.	.	2	.	7	1	1	9	.	.	.	.	.	.	.	.	.	.	.	.	.	.	2	.	.	.	.	22
Verricourt	.	.	.	.	.	.	2	.	12	2	4	3	.	.	.	.	.	.	.	.	1	.	.	.	.	4	1	3	.	.	.	32
Sézanne	.	.	.	.	.	.	3	.	12	10	0	.	.	4	.	.	.	.	.	.	.	.	.	.	.	.	.	.	.	6	.	35
Montiéramey	.	.	.	.	.	.	2	.	11	1	2	2	.	.	.	.	.	.	.	.	0	.	.	.	.	3	3	3	.	.	.	27
Laines-aux-Bois	.	.	.	.	.	.	4	.	12	5	3	2	.	.	.	.	.	.	.	.	2	.	.	.	.	.	.	1	.	.	.	29
Troyes (E. N.)	.	.	.	.	.	.	4	7	9	3	1	.	0	.	.	.	.	.	.	.	.	.	.	.	.	3	.	.	.	.	.	27
Barberey	.	.	.	.	.	.	3	.	13	2	.	.	.	.	.	.	.	.	.	.	4	.	.	.	.	7	.	2	.	.	.	32
Villacerf	.	.	.	.	.	.	3	10	6	.	3	.	.	.	.	.	.	.	.	1	.	.	.	.	8	1	0	.	.	.	.	31
Fay	.	.	.	.	.	.	6	.	26	10	1	2	.	.	.	.	.	.	.	1	.	.	.	.	.	9	.	1	.	7	.	62
Origny-le-Sec	.	.	.	.	.	.	4	.	22	2	1	1	.	.	.	.	.	.	.	.	.	.	.	.	.	10	.	.	.	8	.	48
Soligny	.	.	.	.	.	.	0	.	18	12	2	.	.	.	.	.	.	.	.	0	.	.	.	.	.	11	.	.	.	14	.	57
S[t]-Maurice-aux-R.H	.	.	.	.	.	2	.	28	11	3	2	.	.	.	.	.	.	.	1	.	.	.	.	.	11	.	.	.	9	.	.	67
Bray-sur-Seine	.	.	.	.	.	.	4	0	12	7	4	1	.	.	.	.	.	.	.	0	.	.	.	.	.	9	0	4	2	.	.	44
Bassin de la Seine, entre Montereau et le confluent de l'Oise.																																
Courbeton	.	.	.	.	.	.	4	2	13	4	5	2	.	.	.	.	2	.	.	.	.	.	.	.	.	6	.	.	.	.	.	38
Fontainebleau	.	.	.	.	.	.	4	2	16	3	4	1	.	.	.	.	4	.	.	.	.	.	.	.	.	10	1	.	.	.	.	44
Samois	.	.	.	.	.	.	4	2	14	7	.	.	.	.	.	11	.	.	.	.	.	.	.	.	.	11	.	.	.	.	.	49
Melun (P. C.)	.	.	.	.	.	.	4	1	13	5	4	1	.	.	.	.	.	.	.	.	.	.	.	.	.	17	2	2	.	0	.	49
Évry	.	.	.	.	.	.	1	1	.	.	.	2	.	.	.	.	.	.	.	.	.	.	.	.	4	6	.	.	.	.	.	14
Paris (Passy)	.	.	.	.	.	.	2	3	9	7	4	4	.	.	.	.	.	.	.	.	.	.	.	.	.	7	.	.	.	.	.	36
Le Perrey	.	.	.	.	.	.	4	6	15	7	1	2	.	.	.	.	.	.	.	.	.	.	.	.	.	6	1	.	.	.	.	42
Trappes	.	.	.	.	.	1	5	3	11	8	1	3	.	.	.	.	.	.	.	.	.	.	.	.	.	6	0	.	.	.	.	37
Satory	.	.	.	.	.	1	6	4	22	8	1	4	.	.	.	.	.	.	.	.	.	.	.	.	.	9	1	.	.	.	.	55
Versailles (Bérigny)	.	.	.	.	1	1	2	5	11	6	2	3	.	.	.	.	.	.	.	.	.	.	.	.	.	7	.	.	.	.	.	38
Marly-le-Roi	.	.	.	.	1	0	3	5	12	8	1	2	.	.	.	.	.	.	.	.	.	.	.	.	.	9	0	.	.	0	.	41
Bassin de la Marne.																																
Langres (plateau)	.	2	0	1	.	.	.	.	2	7	9	3	.	.	.	.	.	.	.	.	.	.	.	.	.	2	10	2	.	5	1	44
Marac	.	1	0	.	.	.	2	.	4	1	6	5	.	.	.	.	.	.	.	.	1	.	.	.	.	1	5	0	.	0	.	26
Chaumont (E. N.)	.	.	.	.	.	.	1	1	5	4	0	4	.	.	.	.	.	.	.	6	.	.	.	.	6	2	1	.	.	.	.	31
Colombey	.	.	.	.	.	.	1	.	9	1	7	4	.	.	.	.	.	.	.	.	0	.	.	.	.	3	2	0	.	.	.	28
Andelot	.	.	.	.	.	.	.	1	3	2	3	5	.	.	.	.	.	.	.	.	.	.	.	.	.	10	5	.	.	.	4	33
Joinville	.	.	.	.	.	.	.	.	10	.	7	8	.	.	.	.	.	.	.	.	.	.	.	.	4	.	3	.	.	.	.	31
Vassy	.	.	.	.	.	.	1	.	9	1	3	8	.	.	.	.	.	.	.	.	.	.	.	.	.	1	2	.	.	.	.	25
St-Dizier (la Neuv.)	.	.	.	.	.	.	.	5	6	4	3	6	.	.	.	.	.	.	.	.	.	.	.	.	.	4	2	.	.	.	.	30
Bar-le-Duc	.	.	.	.	.	.	.	.	11	.	7	11	0	.	.	.	.	.	.	.	.	.	.	.	2	1	2	.	.	.	.	34
Sermaize	.	.	.	.	.	.	.	.	14	1	5	9	2	.	.	.	.	.	.	.	0	.	.	.	.	0	1	9	.	.	.	42
Vitry-le-François	.	.	.	.	.	.	.	6	8	4	.	5	.	.	.	.	.	.	.	.	.	.	.	.	.	2	2	.	.	.	.	27
Moivre	.	.	.	.	.	.	.	.	9	3	2	10	3	.	.	.	.	.	.	.	.	.	.	.	.	2	1	.	.	.	.	31
Châlons (P. C.)	.	.	.	.	.	.	.	.	5	1	2	7	3	.	.	.	.	.	.	.	.	.	.	.	.	3	.	.	.	2	.	23
Sommesous	.	.	.	.	.	0	1	3	4	1	2	5	.	.	.	.	.	.	.	.	.	.	.	.	1	1	1	.	.	.	.	19
Pierry	.	.	.	.	.	.	6	4	7	1	6	5	.	.	.	.	.	.	.	.	.	.	.	.	.	3	.	.	.	3	.	35
Montmirail	.	.	.	.	.	.	3	2	20	6	4	.	.	.	.	.	.	.	.	.	.	.	.	.	.	8	.	.	.	.	.	43
La Ferté-s.-Jouarre	.	.	.	.	.	.	3	2	9	3	3	7	0	.	.	.	.	.	.	.	.	.	.	.	.	10	.	.	.	.	.	37

STATIONS.	1	2	3	4	5	6	7	8	9	10	11	12	13	14	15	16	17	18	19	20	21	22	23	24	25	26	27	28	29	30	31	TOTAL.
Bassin de la Marne (suite).																																
Meaux	.	.	.	.	.	.	2	2	9	5	1	5	.	.	.	.	.	.	.	.	.	.	.	.	.	8	1	2	.	.	.	35
Touquin	.	.	.	.	.	.	.	6	12	4	.	.	.	.	.	.	.	.	.	.	.	.	.	.	.	21	.	.	.	.	.	44
Coulommiers	.	.	.	3	.	.	.	2	9	1	5	1	.	.	.	.	.	.	.	1	.	.	.	.	.	18	.	0	.	.	.	40
Parc St-Maur (Obs^re)	.	.	.	.	1	0	1	3	15	1	2	2	.	.	.	.	.	.	.	.	.	.	.	.	3	9	.	.	.	1	.	37
Bassin de l'Aisne.																																
St-Mard-s.-le-Mont.	.	.	.	.	.	.	.	3	3	2	8	5	.	.	.	.	.	.	.	.	.	.	.	.	2	.	.	.	.	.	.	28
Côte de Crèvecœur.	.	.	.	.	.	.	.	2	8	2	8	5	.	.	.	.	.	.	.	.	.	.	.	.	1	2	0	.	.	1	.	31
Ste-Ménehould (P.C.)	.	.	.	.	.	.	.	11	4	1	10	5	.	.	.	.	.	.	.	.	.	.	.	.	1	1	.	.	.	1	.	34
Côte de Biesme	.	.	.	.	.	.	.	8	4	.	10	8	.	.	.	.	.	.	.	.	.	.	.	.	.	1	.	.	.	3	.	34
Grandpré	.	.	.	.	.	.	.	7	8	1	11	18	.	.	.	.	.	.	.	.	.	.	.	.	2	4	1	.	.	3	.	55
Vouziers	.	.	.	.	.	.	.	.	9	2	4	13	.	.	.	19	.	.	.	.	.	.	.	.	2	2	2	.	.	2	.	55
Remaucourt	.	.	.	.	.	.	.	.	13	1	4	21	12	.	.	.	.	.	.	.	.	.	.	.	.	5	1	.	.	7	.	64
Nanteuil	.	.	.	.	.	.	.	.	9	8	.	15	17	.	.	.	.	.	.	.	.	.	.	.	.	4	.	.	.	3	.	56
Suippes	.	.	.	.	.	.	.	.	5	3	.	9	11	.	.	.	.	.	.	.	.	.	.	.	.	6	2	.	.	1	2	38
Verzy	.	.	.	.	.	.	.	.	8	8	2	8	3	.	.	.	.	.	.	.	.	.	.	.	.	10	2	.	.	4	.	45
Courtisols	.	.	.	.	.	.	.	.	7	3	5	10	7	.	.	.	.	.	.	.	.	.	.	.	.	9	9	.	.	.	.	50
Suippes	.	.	.	.	.	.	.	.	4	3	.	9	11	.	.	.	.	.	.	.	.	.	.	.	6	2	.	.	.	1	2	38
Reims (C. M.)	.	.	.	.	.	.	.	5	8	4	9	.	.	.	3	.	.	.	.	.	.	.	.	.	2	1	.	.	3	1	.	36
Fismes	.	.	.	.	.	.	.	0	10	8	3	7	2	.	.	.	.	.	.	.	.	.	.	.	.	3	2	.	.	3	.	38
Vauxrot (Soissons).	.	.	.	.	.	.	1	1	4	15	5	10	5	.	.	.	.	.	.	.	.	.	.	.	.	.	9	.	.	8	.	58
Bassin de l'Oise.																																
Hirson	.	.	.	.	.	.	.	.	9	6	6	15	12	.	.	.	.	.	.	.	.	.	.	.	.	4	.	.	.	12	.	64
Dizy-le-Gros	.	.	.	.	.	.	.	6	10	1	15	12	.	.	.	.	.	.	.	.	.	.	.	.	4	2	.	.	6	2	.	58
Montcornet	.	.	.	.	.	.	.	.	18	.	1	16	6	.	.	.	.	.	.	.	.	.	.	.	.	7	.	.	.	15	.	64
Laon (E. N.)	.	.	.	.	.	.	.	2	26	1	4	.	11	.	.	.	.	.	.	.	.	.	.	.	1	4	1	.	.	11	.	60
Fourdrain	.	.	.	.	.	.	.	2	17	6	1	12	6	.	.	.	.	.	.	.	.	.	.	.	.	21	4	.	.	6	.	77
Compiègne	.	.	.	.	.	.	1	.	13	5	.	4	4	.	.	.	.	.	.	.	.	.	.	.	.	8	.	.	.	.	.	35
Maignelay	.	.	.	.	.	.	1	3	12	10	1	5	1	.	.	.	.	.	.	.	.	.	.	.	.	8	4	.	.	0	.	46
Grandvilliers	.	.	.	.	.	.	.	.	.	10	3	8	3	.	.	.	.	.	.	.	.	.	.	.	.	.	.	10	.	.	.	35
Beauvais (E. N.)	.	.	.	.	.	.	2	2	7	8	3	4	1	.	.	.	.	.	.	.	.	.	.	.	.	2	2	.	.	.	0	31
Noailles	.	.	.	.	.	.	.	7	17	9	1	2	6	.	.	.	.	.	.	.	.	.	.	.	.	4	11	.	.	.	.	57
Plessis-Belleville	.	.	.	.	.	.	1	0	18	3	1	7	2	.	.	.	.	.	.	0	.	.	.	.	.	9	2	0	.	6	.	49
Senlis	.	.	.	.	.	.	1	3	6	15	5	8	.	.	.	.	.	.	.	.	.	.	.	.	.	32	4	2	.	.	.	76
Neuilly-en-Thelle	.	.	.	.	.	.	6	7	8	10	3	8	.	.	.	.	.	.	.	.	.	.	.	.	.	8	3	.	.	.	.	53
Pontoise	.	.	.	.	.	0	0	4	10	8	2	1	.	.	.	.	.	.	.	.	7	0	.	.	.	.	.	.	.	.	.	34
Bassin du Loing.																																
Tannerre	.	4	.	.	.	.	.	27	5	5	.	.	.	.	.	.	.	.	.	.	.	.	.	.	8	12	.	.	.	.	.	61
Toucy	.	.	.	.	.	.	.	.	29	.	.	.	.	.	.	.	.	.	.	.	.	.	.	.	.	.	8	.	.	.	.	37
Rogny (C. M.)	2	.	.	.	.	.	.	14	2	2	.	.	.	.	.	.	.	.	.	.	.	.	.	.	15	2	4	.	.	.	.	41
Charny	0	.	.	.	.	.	.	21	4	3	.	.	.	.	.	.	.	.	.	.	.	.	.	.	2	.	2	.	.	.	.	32
Château-Renard	.	1	.	.	.	.	.	.	19	2	7	.	.	.	.	.	.	.	.	.	.	.	.	.	.	23	0	.	.	1	.	53
Montargis	.	7	.	.	.	.	.	.	.	22	5	.	.	.	.	.	.	.	.	.	.	.	.	.	.	24	.	.	.	.	.	59
Savigny	.	.	.	.	.	1	0	16	7	8	.	.	.	.	.	.	.	.	.	.	.	.	.	.	12	.	.	.	.	.	.	44
Beaune-la-Rolande	.	.	.	.	.	.	.	.	19	.	2	.	.	.	.	.	.	.	.	.	.	.	.	.	.	9	.	.	.	.	.	30
Souppes	.	.	.	.	.	.	.	.	14	8	2	1	.	.	.	.	.	.	.	.	.	.	.	.	.	9	.	.	.	.	.	33
Nemours	.	.	.	.	.	.	.	18	10	6	.	.	.	.	.	11	.	.	.	.	.	.	.	.	12	.	4	.	.	.	.	61

STATIONS.	1	2	3	4	5	6	7	8	9	10	11	12	13	14	15	16	17	18	19	20	21	22	23	24	25	26	27	28	29	30	31	TOTAL.
Région de la Beauce et bassin de l'Eure.																																
Neuville-aux-Bois	.	.	.	.	.	.	.	13	6	.	.	.	.	.	.	.	.	.	.	.	.	.	.	.	18	.	.	.	.	.	.	36
Malesherbes	.	.	.	.	.	.	.	.	15	2	2	.	.	.	.	.	.	.	.	.	.	.	.	.	.	18	.	.	.	.	.	37
Étampes	.	.	.	.	.	.	.	.	13	3	2	.	.	.	.	.	.	.	.	.	.	.	.	.	.	4	.	.	.	.	.	22
Dourdan	.	.	.	.	.	1	1	4	7	7	5	1	.	.	.	.	.	.	.	.	.	.	.	.	.	7	.	.	.	.	.	33
La Loupe	.	.	.	.	.	.	3	1	4	6	6	1	.	.	.	.	.	.	.	.	.	.	.	.	.	7	3	.	.	.	.	30
Courville	.	0	.	.	.	.	2	0	4	0	4	0	.	.	.	.	.	.	.	.	.	.	.	.	.	7	5	.	.	.	.	22
Nogent-le-Roi	.	.	.	.	.	2	1	2	4	5	5	1	.	.	.	.	.	.	.	.	.	.	.	.	.	8	3	.	.	.	.	32
Rambouillet	.	.	.	.	.	1	1	5	7	7	8	3	1	.	.	.	.	.	.	.	.	.	.	.	.	7	.	2	.	.	.	42
F^t de Bonsmoulins	.	.	.	.	.	.	5	2	3	5	1	3	1	.	.	.	.	.	.	.	.	.	.	.	.	10	5	.	.	.	.	35
Forêt du Perche	.	.	.	.	.	.	4	2	5	3	2	3	.	.	.	.	.	.	.	.	.	.	.	.	.	7	4	.	.	.	.	30
La Ferté-Vidame	.	.	.	.	.	4	1	4	7	5	1	.	.	.	.	.	.	.	.	.	.	.	.	.	7	2	.	.	.	.	.	32
Brézolles	.	.	.	.	.	2	4	1	3	4	7	.	.	.	.	.	.	.	.	.	.	.	.	.	.	.	8	.	.	.	.	29
Anet	.	.	.	.	.	1	4	2	3	3	5	3	1	.	.	.	.	.	.	.	.	.	.	.	.	6	4	0	.	.	.	32
Saint-André	.	.	.	.	.	.	6	3	4	5	4	2	.	.	.	.	.	.	.	.	.	.	.	.	.	7	3	.	.	.	.	34
Conches	.	.	.	.	.	0	.	1	.	2	2	1	.	.	.	.	.	.	.	.	.	.	.	.	.	1	2	.	.	.	.	9
S^t.-Marcel	.	.	.	.	.	1	2	2	3	9	2	7	.	.	.	.	.	.	.	.	.	.	.	.	.	7	4	.	.	.	.	37
Bassin de la Seine inférieure, au-dessous du confluent de l'Oise.																																
Laigle	.	.	.	.	.	.	6	2	2	4	2	2	.	.	.	.	.	.	.	.	.	.	.	.	.	5	4	.	.	.	.	27
Rugles	.	.	.	.	.	1	9	2	2	2	1	2	.	.	.	5	.	.	.	.	.	.	.	.	.	2	4	.	.	.	.	29
Montreuil	.	.	.	.	.	.	5	11	.	.	4	6	.	.	.	2	.	.	.	4	.	.	.	.	.	8	.	2	.	.	.	42
Bernay	.	.	.	.	.	3	8	3	.	4	.	11	.	.	.	2	0	.	.	.	.	.	.	.	.	8	6	.	.	.	.	45
Beaumont-le-R.	0	.	.	.	.	4	2	.	3	3	5	.	.	.	.	.	.	.	.	.	.	.	.	.	13	6	.	.	.	.	.	37
Neubourg	.	.	.	.	.	.	8	.	.	4	4	6	.	.	.	.	.	.	.	.	.	.	.	.	3	5	6	.	.	.	.	36
Brionne	.	.	0	.	.	1	11	2	5	2	4	5	.	.	.	.	.	.	.	.	.	.	.	.	.	3	5	.	.	.	.	38
Lieurey	.	.	.	.	.	.	9	5	7	4	5	5	.	.	.	.	.	.	.	.	.	.	.	.	.	5	8	.	.	.	.	48
Gournay	.	.	.	.	.	4	.	3	3	5	2	2	.	.	.	.	.	.	.	.	.	.	.	.	.	.	.	.	.	.	.	19
Forges	.	.	.	.	.	2	3	.	2	10	9	6	.	.	.	.	.	.	.	.	.	.	.	.	.	8	.	.	.	.	.	40
Buchy	.	.	.	.	.	3	1	9	1	9	2	6	.	.	.	.	.	.	.	.	.	.	.	.	1	11	1	.	.	.	.	44
Elbeuf	.	.	.	.	.	2	4	2	10	2	7	3	.	.	.	.	.	.	.	.	.	.	.	.	3	8	1	.	.	.	.	42
Rouen (île Lacroix)	.	.	.	.	.	3	2	6	9	8	7	3	.	.	.	.	.	.	.	.	.	.	.	.	2	7	1	.	.	.	.	48
Yvetot	1	.	3	.	.	1	1	6	0	2	3	6	.	.	.	.	.	.	.	.	.	.	.	.	2	5	2	.	.	1	.	33
La Hève	.	.	.	.	.	3	8	5	11	7	.	3	.	.	.	.	.	.	.	.	.	.	.	.	1	12	6	.	.	.	.	56
Honfleur	.	.	2	.	.	12	.	13	3	.	8	12	.	.	.	.	.	.	.	.	.	.	.	.	0	19	.	.	.	.	.	69
BASSINS ENTRE LA SEINE ET LA POINTE DE BRETAGNE.																																
Bassins de la Touque, de la Dive, de l'Orne, de la Vire et de la Douve.																																
Gacé	.	.	.	.	.	.	7	2	.	3	2	5	.	.	.	.	.	.	.	.	.	.	.	.	.	6	3	.	.	.	.	29
Saint-Germain	.	.	.	.	.	2	8	5	2	7	2	7	.	.	.	1	.	.	.	.	.	.	.	.	.	4	8	.	.	.	.	46
Lisieux	2	.	.	.	.	10	6	11	5	2	7	8	.	.	.	0	.	.	.	.	.	.	.	.	2	21	.	.	.	.	.	75
Pont-l'Évêque	.	.	.	.	.	6	4	7	7	0	6	4	.	.	.	.	.	.	.	.	.	.	.	.	0	15	1	.	.	1	.	52
Trouville	.	.	.	.	.	3	7	14	4	.	8	4	.	.	.	.	.	.	.	.	.	.	.	.	6	17	5	.	.	.	.	68
Sées	.	.	.	.	.	.	13	1	.	4	6	1	.	.	.	9	.	.	.	.	.	.	.	.	.	4	2	.	.	.	.	40
Argentan	.	.	.	.	.	.	7	3	0	4	3	0	.	.	.	1	.	.	.	.	.	.	.	.	.	13	2	.	.	.	.	34
Flers	5	.	.	.	.	17	3	1	8	5	1	.	.	.	.	5	.	.	.	.	.	.	.	.	20	7	.	.	.	.	.	71
Roucamps	0	.	.	.	.	12	4	4	3	6	5	0	.	.	.	.	.	.	.	.	.	.	.	.	4	13	.	.	.	.	.	51
Ste-Honorine-du-F.	.	.	0	.	.	8	6	5	4	1	2	1	.	.	.	.	.	.	.	.	.	.	.	.	2	14	1	.	.	0	.	44

STATIONS.	1	2	3	4	5	6	7	8	9	10	11	12	13	14	15	16	17	18	19	20	21	22	23	24	25	26	27	28	29	30	31	TOTAL.
Bassins de la Touque, de la Dive, de l'Orne, de la Vire et de la Douve (suite).																																
Caen (E. N.)	.	.	.	.	.	5	12	3	1	4	2	2	.	.	.	.	.	.	.	.	.	.	.	.	4	10	5	.	.	1	.	49
Ver	.	.	.	.	.	1	7	3	.	6	0	2	.	.	.	.	.	.	.	.	.	.	.	.	.	23	6	.	.		.	48
Beny-Bocage	.	.	.	.	.	7	.	2	4	11	8	.	.	.	.	.	.	.	.	.	.	.	.	.	.	10	5	.	.	.	.	47
Saint-Sever	.	.	.	.	.	11	6	11	7	4	.	.	.	.	.	.	.	.	.	.	.	.	.	.	4	25	.	.	1	.	.	69
Isigny	.	.	.	.	.	3	6	4	.	.	14	3	.	.	2	.	.	.	.	.	.	.	.	.	2	15	.	.	.	.	.	48
Ste-Marie-du-Mont	.	.	.	1	0	1	9	5	3	7	6	3	0	.	1	.	.	.	.	.	.	.	.	.	.	13	5	.	.	.	.	53
Cherbourg	.	.	.	.	.	.	9	6	3	10	2	6	.	.	2	2	.	.	.	.	.	.	.	.	.	20	9	.	.	.	.	69
La Hague	.	.	.	.	.	.	8	7	4	11	2	5	.	.	2	2	.	.	.	.	.	.	.	.	.	21	10	.	.	7	.	79
Bassins entre le cap de la Hague et la Pointe de Bretagne.																																
Landivy	.	1	.	.	.	0	8	4	1	8	3	1	.	.	.	.	.	.	.	.	.	.	.	.	.	28	8	.	.	.	.	62
Louvigné-du-Désert	1	.	.	.	.	.	7	5	4	4	3	.	.	.	.	.	.	.	.	.	.	.	.	.	.	16	4	.	.	.	.	44
Fougères	1	.	.	.	.	3	11	8	4	6	.	2	.	.	.	.	.	.	.	.	.	.	.	.	1	18	.	.	.	.	.	54
Sens-de-Bretagne	.	.	.	.	.	2	2	11	5	4	2	.	.	.	.	.	.	.	.	.	.	.	.	.	.	19	.	.	.	.	.	46
Trans	0	.	.	.	.	.	7	15	5	5	2	0	0	.	.	1	.	.	.	.	.	.	.	.	3	13	.	.	0	.	.	51
Bécherel	.	.	.	.	.	.	7	9	5	4	.	.	.	.	3	.	.	.	.	.	.	.	.	.	.	15	.	.	.	.	.	44
Combourg	0	.	.	.	.	1	3	10	14	10	.	.	.	.	.	.	.	.	.	.	.	.	.	.	.	10	.	.	.	.	.	48
Evran	.	1	.	.	.	.	13	3	5	6	0	1	.	.	.	2	.	.	.	.	.	.	.	.	.	7	4	.	.	1	.	42
Dol	.	.	.	.	.	.	6	11	4	2	2	0	.	.	1	1	.	.	.	.	.	.	.	.	0	12	.	.	0	.	.	40
St-Jouan des Guér.	.	.	.	7	4	.	.	.	.	.	4	5	.	.	.	.	3	.	.	.	5	.	.	4	.	9	.	1	6	.	.	45
St-Méloir des Ondes	.	0	.	.	.	.	5	9	9	2	2	1	.	.	1	2	.	.	.	.	.	.	.	0	2	12	.	.	0	.	.	44
Erquy	.	.	.	.	.	13	0	7	14	2	1	.	.	4	0	.	.	.	.	.	.	.	.	.	.	.	.	.	.	.	.	.
Saint-Servan	.	.	.	.	.	7	0	7	7	1	3	0	.	2	3	0	.	.	.	.	.	.	.	.	3	17	.	.	1	.	.	52
Saint-Brieuc	.	.	.	0	.	.	14	1	3	15	0	0	.	2	3	.	.	.	.	.	.	.	.	.	.	21	5	.	.	1	.	65
Guingamp	3	1	2	.	.	6	8	7	28	3	3	.	.	2	2	.	.	.	.	.	.	.	.	.	.	13	.	.	1	.	.	76

VERSANT DE L'OCÉAN.

PETITS BASSINS DU SUD DE LA BRETAGNE.

Ouessant	.	1	.	.	.	.	16	.	15	8	2	.	.	3	.	1	.	.	.	.	.	.	.	.	.	.	.	.	.	.	.	46
Pte Saint-Mathieu	1	1	.	.	.	.	16	.	1	12	1	1	.	3	1	3	.	.	.	.	.	.	.	.	.	.	.	.	.	.	.	40
Brest (Obsre)	1	.	.	.	.	.	10	1	2	11	1	1	.	4	1	11	.	.	.	.	.	.	.	.	.	1	2	.	1	13	.	58
Goarem-Liziard	6	.	.	.	.	.	18	.	18	18	2	3	1	7	3	1	.	.	.	.	.	.	.	.	.	3	1	.	.	3	.	84
Carhaix	.	.	.	.	.	20	1	3	23	4	.	1	.	.	.	.	.	.	.	.	.	.	.	.	.	9	2	.	2	.	.	65
Pénity	.	.	.	.	.	7	15	.	32	4	.	.	.	2	.	.	.	.	.	.	.	.	.	.	.	2	.	.	.	.	.	62
Châteaulin	7	.	.	.	.	.	19	.	14	13	2	2	.	6	.	.	.	.	.	.	.	.	.	.	.	.	1	.	.	1	.	65
Gourin	2	.	.	.	.	14	.	15	16	1	1	.	4	.	.	.	.	.	.	.	.	.	.	.	.	8	.	.	.	1	.	62
Glomel	4	.	.	.	.	.	23	.	2	34	2	.	2	4	2	.	.	.	.	.	.	.	.	.	.	8	4	.	.	4	.	89
Gouarec	2	.	.	.	.	19	.	11	18	.	.	.	.	1	1	.	.	.	.	.	.	.	.	.	11	.	.	.	1	.	.	63
Pontivy	2	.	.	.	.	5	10	5	13	1	.	.	.	4	1	.	.	.	.	.	.	.	.	.	9	.	.	.	.	.	.	50
Locminé	3	1	.	.	.	6	8	1	13	6	.	.	.	2	1	.	.	.	.	.	.	.	.	.	1	6	.	.	.	.	.	49
Hennebont	4	.	.	.	.	.	10	.	3	24	.	1	.	4	2	.	.	.	.	.	.	.	.	.	11	.	.	.	1	.	.	60
Le Lézardeau	0	.	.	.	.	10	.	5	24	1	.	4	3	2	.	.	.	.	.	.	.	.	.	.	9	0	.	.	.	.	.	58
Lorient (P. C.)	.	.	.	.	.	9	.	.	23	2	.	1	5	.	.	.	.	.	.	.	.	.	.	.	13	.	.	.	.	.	.	53
Le Grognon (Groix)	4	2	.	.	.	.	5	.	6	22	.	.	.	3	2	.	.	.	.	.	.	.	.	.	.	9	2	.	.	.	.	55
Auray	.	.	.	.	.	.	.	.	.	6	11	.	.	.	.	1	1	.	.	.	.	.	.	.	.	9	.	.	.	.	.	28
Vannes	.	.	.	.	.	7	3	.	3	3	.	.	.	.	7	.	.	.	.	.	.	.	.	.	3	22	.	.	.	.	.	48
Palais (Belle-Ile)	6	1	.	.	.	.	2	.	14	10	.	.	.	.	8	.	.	.	.	.	.	.	.	.	1	5	.	.	.	.	.	47
Er-Hastellic (id.)	6	5	.	.	.	.	2	.	4	14	.	.	.	.	4	.	.	.	.	.	.	.	.	.	.	4	.	.	.	.	.	39

STATIONS.	1	2	3	4	5	6	7	8	9	10	11	12	13	14	15	16	17	18	19	20	21	22	23	24	25	26	27	28	29	30	31	TOTAL.
BASSIN DE LA VILAINE.																																
Montdevert	1	.	.	.	.	3	6	6	5	7	.	.	.	.	.	.	.	.	.	.	.	.	.	.	.	12	.	.	.	.	.	40
Vitré	0	.	.	.	.	4	6	6	4	6	0	.	.	.	.	.	.	.	.	.	.	.	.	.	.	16	0	.	.	.	.	44
St-Marc-s.-C	.	.	.	.	.	2	5	6	5	4	.	.	.	.	.	.	.	.	.	.	.	.	.	.	.	20	.	.	.	.	.	43
Rennes (P. C.)	.	.	.	.	.	3	11	8	6	5	1	.	.	.	.	.	.	.	.	.	.	.	.	.	0	21	.	.	.	.	.	55
Montauban	.	.	.	.	.	12	1	17	6	6	.	.	.	.	3	.	.	.	.	.	.	.	.	.	.	11	.	.	.	.	.	56
Mordelles	.	.	.	.	.	1	11	6	5	2	.	.	.	.	4	.	.	.	.	.	.	.	.	.	.	12	.	.	.	.	.	41
La Guerche	.	.	.	.	.	3	7	4	5	4	.	.	.	.	.	.	.	.	.	.	.	.	.	.	.	12	.	.	.	.	.	37
Martigné-Ferch	.	.	.	.	.	1	5	5	1	10	.	.	.	.	.	.	.	.	.	.	.	.	.	.	.	16	.	.	.	.	.	38
Bain	.	1	.	.	.	2	7	4	6	6	.	.	.	.	.	.	.	.	.	.	.	.	.	.	.	15	.	.	.	1	.	42
St-Julien-de-Vouv.	7	.	.	.	0	7	7	.	10	1	.	.	.	.	.	.	.	.	.	.	.	.	.	.	7	2	.	.	.	.	.	41
Guipry	.	.	.	.	.	3	8	4	8	5	.	.	.	.	.	.	.	.	.	.	.	.	.	.	.	25	0	.	.	1	.	55
Plélan	.	1	.	.	.	2	9	2	7	3	.	.	.	.	3	.	.	.	.	.	.	.	.	.	0	8	.	.	0	.	.	35
Plouguenast	.	1	.	.	.	.	15	2	3	14	1	1	.	3	.	.	.	.	.	.	.	.	.	.	.	8	.	3	.	2	.	53
Merdrignac	3	.	.	.	.	13	1	4	8	.	.	.	.	.	1	.	.	.	.	.	.	.	.	.	3	4	4	.	.	.	.	41
Rohan	3	.	.	.	.	.	14	1	3	13	1	.	.	.	1	.	.	.	.	.	.	.	.	.	5	1	.	.	.	.	.	42
Josselin	.	.	.	.	.	5	11	.	5	5	.	.	.	.	.	.	.	.	.	.	.	.	.	1	3	.	.	.	.	.	.	30
Bosméléac	.	.	.	.	.	.	15	3	10	8	6	.	.	4	.	.	.	.	.	.	.	.	.	.	.	1	7	.	.	1	.	55
Ploërmel	.	.	.	.	.	15	.	.	8	6	.	.	.	4	.	.	.	.	.	.	.	.	.	.	.	2	.	.	1	.	.	36
Malestroit	1	.	.	.	.	13	1	.	7	1	.	.	.	1	.	.	.	.	.	.	.	.	.	1	3	1	.	.	1	.	.	30
Redon	.	.	.	.	.	10	4	3	4	5	.	.	.	.	3	.	.	.	.	.	.	.	.	.	3	11	.	.	.	.	.	43
Blain	.	2	.	.	.	.	15	5	.	18	0	.	.	.	0	.	.	.	.	.	.	.	.	.	.	4	4	.	.	1	.	50
La Roche-Bernard	3	.	.	.	.	15	3	.	22	3	.	.	.	.	.	.	.	.	.	.	.	.	.	8	.	14	.	.	.	.	.	68
Piriac	.	1	.	.	.	.	6	0	2	8	1	.	.	.	3	.	.	.	.	.	.	.	.	.	6	3	3	.	.	.	.	33
BASSIN DE LA LOIRE.																																
Bassin de la Loire supérieure.																																
Saint-Paulien	10	.	.	.	.	.	.	.	5	.	.	.	.	.	.	.	.	.	.	.	.	.	.	.	.	.	1	2	7	4	.	29
La République	9	5	.	.	.	4	.	.	12	6	2	1	.	.	.	.	.	.	.	.	.	.	.	.	.	.	3	1	4	29	27	104
Les Creuses	13	6	.	1	.	5	.	.	12	7	2	.	.	.	.	.	.	.	.	.	.	.	.	.	.	.	4	1	5	20	23	99
Rochetaillée	1	13	.	.	.	2	.	.	.	14	6	1	.	.	.	.	.	.	.	.	.	.	.	.	.	.	4	.	4	10	20	75
Saint-Étienne	.	.	.	.	.	.	.	.	.	.	.	.	.	.	.	.	.	.	.	.	.	.	0	.	.	0	1	1	1	1	27	31
Fortunières	35	8	.	.	.	.	.	.	24	7	4	.	.	.	.	.	.	.	.	.	.	.	.	.	.	18	16	.	24	.	7	143
Montbrison (P.C.)	2	.	.	.	.	.	.	.	.	2	.	.	.	.	.	.	4	.	.	.	.	.	.	.	.	.	.	8	10	2	.	28
St-Martin-en-Haut	7	.	.	.	.	.	.	.	8	6	1	.	.	.	.	.	.	.	.	.	.	.	.	.	.	2	.	.	4	.	13	41
Noirétable	5	.	.	.	.	.	.	21	.	5	1	.	.	.	.	.	.	.	.	.	.	.	.	.	9	4	.	.	5	3	.	53
St-Romain-d'Urfé	14	1	3	.	.	.	2	4	9	1	4	.	.	.	.	.	0	.	.	.	.	.	.	.	10	1	0	.	5	.	3	56
Feurs	8	1	.	.	.	.	.	.	5	.	.	.	.	.	.	.	.	.	.	.	.	.	.	.	5	1	.	.	6	.	7	33
Panissière	7	.	.	.	.	.	.	.	9	.	.	.	.	.	.	.	3	.	.	.	.	.	.	.	.	2	.	.	6	.	7	34
Fourneaux	5	.	1	0	.	.	.	.	9	1	.	.	.	.	.	.	.	.	.	.	.	.	.	.	.	4	4	4	.	.	10	38
Cublize	1	3	.	.	1	10	0	1	.	2	2	.	.	.	.	.	.	.	.	.	.	.	.	.	.	21	1	.	.	0	3	45
Roanne	10	.	1	2	.	.	.	.	8	.	.	.	.	.	.	.	.	.	.	.	.	.	.	.	.	5	2	.	.	1	9	38
Lapacaudière	8	.	5	.	.	.	7	5	17	4	1	.	.	.	.	.	.	.	.	.	.	.	.	.	.	2	2	.	.	1	.	52
Charolles	4	9	.	.	.	.	.	.	13	.	.	.	.	.	.	.	.	.	.	.	.	.	.	.	.	19	.	.	.	4	.	48
Saint-Eusèbe	11	8	0	.	.	.	.	.	8	4	4	.	.	.	.	.	.	.	.	.	.	.	.	.	.	3	1	.	6	2	.	47
Antully	.	15	10	.	.	.	.	.	2	18	7	1	.	.	.	.	.	.	.	.	.	.	.	.	.	.	17	.	.	2	.	71
Arnay-le-Duc	6	13	13	.	.	.	1	2	9	3	2	.	.	.	.	.	.	.	.	.	.	.	.	.	.	6	1	.	3	.	.	59
Saint-Prix	.	16	6	6	.	.	.	.	10	10	10	2	.	.	.	.	.	.	.	.	.	.	.	.	.	.	17	.	.	2	4	83

STATIONS.	1	2	3	4	5	6	7	8	9	10	11	12	13	14	15	16	17	18	19	20	21	22	23	24	25	26	27	28	29	30	31	TOTAL.
Bassin de la Loire supérieure (suite).																																
Autun (P. C.)	6	15	4	.	1	1	.	2	13	.	6	.	.	.	.	.	.	.	.	.	.	.	.	.	.	6	3	.	.	2	.	59
Toulon-sur-A	.	6	.	.	.	.	.	.	4	9	1	.	.	.	.	.	.	.	.	.	.	.	.	.	.	2	.	.	.	1	2	25
Digoin	9	15	1	.	.	2	.	3	10	.	6	.	.	.	.	.	.	.	.	.	.	.	.	.	.	6	3	.	.	1	8	64
L'Assise	4	.	.	.	.	.	2	.	4	.	2	.	.	.	.	.	.	.	.	.	.	.	.	.	.	1	.	.	2	1	1	17
Saint-Clément	11	.	4	3	.	10	.	.	21	2	5	.	.	.	.	.	.	.	.	.	.	.	.	.	.	10	.	.	5	1	.	72
Dompierre	9	4	.	.	.	.	.	6	13	.	3	.	.	.	.	.	.	.	.	.	.	.	.	.	.	10	3	.	.	.	.	48
Beaulon	14	9	2	.	.	3	.	3	12	1	2	.	.	.	.	.	.	.	.	.	.	.	.	.	.	2	15	.	.	.	.	63
Luzy (P. C.)	7	13	2	1	.	.	.	2	14	1	9	2	.	.	.	.	.	.	.	.	.	.	.	.	.	4	9	.	.	2	6	72
Châtillon-en-B	6	4	4	.	1	.	.	4	14	2	5	.	.	.	.	.	.	.	.	.	.	.	.	.	.	6	4	.	.	.	7	57
Decize	3	9	3	.	.	1	2	1	15	1	2	.	.	.	.	.	.	.	.	.	.	.	.	.	.	5	3	.	.	.	1	46
Prémery	4	2	5	.	.	.	.	.	43	1	.	.	.	.	.	.	.	.	.	.	.	.	.	.	.	6	20	1	.	9	.	91
Nevers	1	2	5	1	.	.	.	1	30	0	3	0	.	.	.	.	.	.	.	.	.	.	.	.	.	6	2	.	24	.	4	80
Bassin de l'Allier.																																
Châteauneuf	6	4	2	.	6	0	.	.	10	0	1	.	.	.	.	11	.	.	.	.	.	4	0	0	.	4	0	.	11	4	.	64
Cheylard-l'Évêque	.	.	.	.	.	6	.	.	40	2	1	.	.	.	.	.	.	.	.	.	.	.	.	.	.	1	.	0	13	.	4	68
Langogne	8	.	.	.	.	4	.	.	20	2	1	.	.	.	.	.	.	.	.	.	.	.	.	.	.	.	0	.	6	1	2	44
Saugues	9	.	.	.	7	.	.	.	4	.	.	.	.	.	.	7	.	.	.	.	.	.	.	.	.	.	1	.	5	4	.	37
Langeac	8	6	.	.	.	8	.	.	7	.	.	.	.	.	.	.	.	.	.	.	.	.	.	.	.	.	.	.	.	2	.	31
La Chaise-Dieu	7	8	.	.	4	2	.	.	5	.	6	.	.	.	.	.	.	.	.	.	.	.	.	.	.	4	.	.	9	3	2	50
Ambert	6	1	.	.	.	.	.	4	7	.	2	.	.	.	.	.	.	.	.	.	.	.	.	.	.	5	2	.	1	10	3	41
Billom	13	1	.	0	1	13	0	19	.	.	0	.	.	.	.	.	.	.	.	.	.	.	.	.	.	.	3	.	.	.	.	50
Saint-Dier	.	.	.	.	.	10	.	.	15	.	1	.	.	.	.	.	.	.	.	.	.	.	.	.	.	.	9	.	.	2	.	37
Murat	.	2	3	.	.	.	.	3	2	.	1	.	.	.	.	.	.	.	.	.	3	.	.	19	11	.	.	.	.	.	.	44
Massiac	20	.	.	.	.	4	.	.	13	.	.	.	.	.	.	.	.	.	.	.	.	.	.	.	.	.	5	.	15	3	.	60
Brioude	16	1	.	.	.	27	.	.	6	.	1	.	.	.	.	.	.	.	.	.	.	.	.	.	.	.	1	.	.	.	.	52
Besse	17	10	2	.	3	.	.	.	25	6	7	.	.	.	.	.	.	.	.	.	.	.	.	.	.	5	10	1	.	.	2	88
Puy de Dôme (Obs^re)	4	4	1	0	1	10	2	1	19	1	6	.	.	.	.	.	.	0	.	.	0	.	.	.	.	2	16	0	0	8	1	76
Clermont (Obs^re)	14	1	.	1	1	6	.	0	19	1	2	.	.	.	.	.	.	.	.	.	.	.	.	.	.	1	10	2	.	.	.	58
Miremont	16	6	.	6	.	8	1	.	13	1	2	.	.	.	.	.	.	.	.	.	.	.	.	.	.	.	8	.	1	4	.	66
Pontgibaud	8	.	2	4	3	2	4	16	.	.	.	.	.	.	.	.	.	.	.	.	.	.	.	.	.	6	3	.	7	4	.	59
Vichy	9	2	.	5	.	.	.	.	17	2	2	.	.	.	.	.	.	.	.	.	.	.	.	.	.	8	2	.	.	.	.	47
Ébreuil	5	2	.	3	.	.	.	2	13	1	.	.	.	.	.	.	.	.	.	.	.	.	.	.	.	5	8	.	.	4	1	44
Chantelle	8	.	.	1	.	.	.	.	10	3	1	.	.	.	.	.	.	.	.	.	.	.	.	.	.	9	10	.	.	2	1	45
Moulins (C. M.)	7	1	3	.	.	.	.	3	9	2	1	.	.	.	.	.	.	.	.	.	.	.	.	.	.	2	9	.	.	9	.	46
Franchesse	.	8	7	1	1	.	.	.	22	1	1	.	.	.	.	.	.	.	.	.	.	.	.	.	.	3	2	.	.	1	.	47
Bassin du Cher.																																
Auzances	12	4	0	.	11	3	.	.	23	.	3	.	.	.	.	.	.	.	.	.	.	.	.	.	.	.	5	.	.	2	.	63
Fontanières	.	4	.	.	10	4	.	.	26	.	2	.	.	.	.	.	.	.	.	.	.	.	.	.	.	5	5	.	.	2	.	58
Chambon	7	5	0	7	4	.	1	25	0	1	.	.	.	.	.	.	.	.	.	.	.	.	.	.	.	10	.	.	4	0	.	64
Montmarault	2	6	2	0	.	2	.	.	.	.	.	3	.	.	.	.	.	.	.	.	.	.	.	.	.	26	14	.	.	.	2	57
Montluçon	4	.	5	.	3	7	.	1	23	1	3	.	.	.	.	.	.	.	.	.	.	.	.	.	.	1	3	2	.	4	1	58
Bougimont	.	8	8	1	.	1	.	.	31	1	.	.	.	.	.	.	.	.	.	.	.	.	.	.	.	2	.	.	2	.	.	54
Bourges (E. N.)	.	5	3	.	.	.	.	.	14	7	7	.	.	.	.	.	.	.	.	.	.	.	.	.	.	1	.	.	25	.	.	62
Mennetou-s-Cher	.	6	4	.	.	.	.	.	18	2	3	.	.	.	.	.	.	.	.	.	.	.	.	.	.	6	.	.	.	.	.	39
Salbris	.	4	1	.	.	.	0	.	22	3	4	.	.	.	.	.	.	.	.	.	.	.	.	.	.	6	0	.	.	2	0	42

STATIONS.	1	2	3	4	5	6	7	8	9	10	11	12	13	14	15	16	17	18	19	20	21	22	23	24	25	26	27	28	29	30	31	TOTAL.
Bassin du Cher (suite).																																
Romorantin	2	4	4	.	.	.	1	.	11	4	3	.	.	.	.	.	.	.	.	.	.	.	.	.	.	18	1	.	.	.	.	48
Saint-Aignan	.	7	.	.	.	.	.	3	9	.	.	.	.	.	.	.	.	.	.	.	.	.	.	.	.	17	.	.	.	.	.	36
Montrichard	10	4	.	.	.	.	.	10	4	9	.	.	.	.	.	.	.	.	.	.	.	.	.	.	17	.	.	.	.	.	.	54
Bassin de l'Indre.																																
Sainte-Sévère	7	2	3	.	3	.	.	4	17	.	.	.	.	.	.	.	.	.	.	.	.	.	.	.	.	1	.	.	12	.	.	49
Châteauroux (P. C.)	.	10	4	.	1	.	.	.	23	2	2	.	.	.	.	.	.	.	.	.	.	.	.	.	.	4	1	.	.	.	.	47
Loches (E. N.)	.	7	.	.	1	.	.	1	5	3	6	.	.	.	.	.	.	.	.	.	.	.	.	.	.	17	0	.	.	.	.	40
Le Louroux	.	6	3	.	.	5	1	0	1	3	5	.	.	.	.	.	.	.	.	.	.	.	.	.	.	14	.	.	.	.	.	38
Cheillé	.	12	.	.	.	2	2	.	3	4	.	.	.	.	.	.	.	.	.	.	.	.	.	.	.	6	4	.	.	.	.	33
Rigny-Ussé	.	9	.	.	2	4	2	1	.	3	2	.	.	.	.	.	.	.	.	.	.	.	.	.	.	10	2	.	.	.	1	36
Bassin de la Creuse.																																
Féniers	1	1	.	.	5	3	2	.	5	0	0	.	.	.	.	.	.	.	.	.	.	.	.	.	.	2	.	.	.	.	.	20
Felletin	15	2	.	.	4	3	1	.	27	1	2	.	.	.	.	.	.	.	.	.	.	.	.	.	.	.	8	1	.	7	.	71
Anzème	7	10	2	.	10	1	.	2	21	2	2	.	.	.	.	.	.	.	.	.	.	.	1	.	.	8	.	.	5	.	.	71
Boussac	6	5	5	2	2	3	.	.	21	1	3	.	.	.	.	.	.	.	.	.	.	.	.	.	.	.	3	.	.	2	.	53
Bonnat	.	.	.	.	23	3	3	3	2	4	2	.	.	.	.	.	.	.	.	.	.	.	.	.	.	.	.	.	.	1	.	41
La Souterraine	13	21	3	7	4	5	1	4	22	1	2	.	.	.	.	.	.	.	.	.	.	.	.	.	.	0	0	.	.	.	.	84
Dun	11	18	4	5	10	5	.	2	21	1	2	.	.	.	.	.	.	.	.	.	.	.	.	.	.	.	1	.	.	.	.	81
Bénévent	20	10	4	0	1	3	0	3	19	1	4	.	.	.	.	.	.	.	.	.	.	.	.	.	.	.	1	.	.	.	.	66
Saint-Vaury	15	13	2	2	9	1	0	2	22	1	2	.	.	.	.	.	.	.	.	.	.	.	.	.	.	.	2	1	.	.	.	72
St-Pierre-d.-Fursac.	8	6	4	2	5	1	.	3	19	1	1	.	.	.	.	.	.	.	.	.	.	.	.	.	.	.	.	.	.	.	.	51
Magnac-Laval	14	25	16	.	.	19	17	9	16	7	.	.	.	.	.	.	.	.	.	.	.	.	.	.	.	.	.	.	.	.	.	125
Oradour-sur-Vayre.	12	23	8	22	.	19	3	6	2	.	6	.	.	.	.	.	.	.	.	.	.	.	.	.	.	2	1	.	.	.	1	104
Les Chézeaux	41	32	15	.	.	7	.	11	4	6	.	.	.	.	.	.	.	.	.	.	.	.	.	.	.	.	.	.	.	.	.	116
Bellac	44	35	.	6	.	4	16	.	15	2	.	.	.	.	.	.	.	.	.	.	.	.	.	.	.	.	.	.	.	.	.	122
Argenton	.	18	5	.	7	10	6	5	30	4	.	.	.	.	.	.	.	.	.	.	.	.	.	.	.	.	.	.	.	.	.	85
St-Benoît-du-Sault.	9	11	.	.	.	5	4	14	13	5	.	.	.	.	.	.	.	.	.	.	.	.	.	.	.	2	.	.	.	.	.	63
Saint-Savin	5	19	.	.	.	.	4	2	9	.	2	.	.	.	.	.	.	.	.	.	.	.	.	.	.	11	.	.	.	.	.	52
Le Blanc	.	17	1	.	.	.	3	.	15	2	2	.	.	.	.	.	.	.	.	.	.	.	.	.	3	15	1	.	.	.	.	59
Abilly	.	12	11	.	.	2	1	4	.	5	7	.	.	.	.	.	.	.	.	.	.	.	.	.	.	14	.	.	.	.	.	56
Barrou	.	13	1	.	.	1	.	2	5	2	2	.	.	.	.	.	.	.	.	.	.	.	.	.	.	18	.	.	.	.	.	44
Buxeuil	9	12	.	.	.	1	.	.	4	4	.	.	.	.	.	.	.	.	.	.	.	.	.	.	.	13	.	.	.	.	.	44
Bassin de la Vienne.																																
Gentioux	13	12	1	1	6	0	4	2	45	3	9	.	.	.	.	.	.	.	.	.	.	.	.	.	8	.	19	.	.	18	.	141
Royère	19	13	1	1	4	1	4	5	33	2	7	.	.	.	.	.	.	.	.	.	.	.	.	.	.	1	12	.	.	9	.	112
Pontarion	9	32	1	1	5	0	3	24	2	5	.	.	.	.	.	.	.	.	.	.	.	.	.	.	.	.	7	.	.	5	.	94
Bourganeuf	15	2	.	1	.	5	4	25	3	6	.	.	.	.	.	.	.	.	.	.	.	.	.	.	.	9	.	.	13	.	.	82
Limoges (E. N.)	16	14	.	2	.	9	.	11	13	.	.	.	.	.	.	.	.	.	.	.	.	.	.	.	.	3	.	.	.	.	.	68
Pierrebuffière	12	10	1	1	4	1	4	9	30	2	2	.	.	.	.	.	.	.	.	.	.	.	.	.	.	.	7	.	.	.	.	83
Aixe	13	12	1	.	13	3	5	14	13	2	2	.	.	.	.	.	.	.	.	.	.	.	.	.	.	.	.	.	.	.	.	77
Nexon	13	14	4	5	.	6	5	20	15	4	.	.	.	.	.	.	.	.	.	.	.	.	.	.	.	4	3	.	.	.	.	94
Saint-Laurent	16	20	1	2	8	4	3	2	14	1	5	.	.	.	.	.	.	.	.	.	.	.	.	.	.	.	3	.	.	.	.	78
Saint-Junien	15	30	2	2	13	3	6	2	19	.	3	.	.	.	.	.	.	.	.	.	.	.	.	.	.	3	.	.	.	.	.	98

STATIONS.	1	2	3	4	5	6	7	8	9	10	11	12	13	14	15	16	17	18	19	20	21	22	23	24	25	26	27	28	29	30	31	TOTAL.
Bassin de la Vienne (suite).																																
Chabanais	23	29	2	.	12	6	6	.	17	4	4	.	.	.	.	.	.	.	.	.	.	.	.	.	.	7	.	.	.	.	1	110
Confolens	17	33	4	.	7	12	9	.	14	3	2	.	.	.	.	.	.	.	.	.	.	.	.	.	.	13	2	1	.	.	.	117
Lussac-les-Ch.	17	12	.	.	5	11	2	4	8	2	.	.	.	.	.	.	.	.	.	.	.	.	.	.	.	17	5	.	.	.	.	83
Jardres	8	19	1	.	.	11	3	2	4	3	0	.	.	.	.	.	.	.	.	.	.	.	.	.	.	18	.	.	.	.	.	70
La Chapelle	31	3	.	1	1	12	1	2	4	5	.	.	.	.	.	.	.	.	.	.	.	.	.	.	18	1	0	.	.	.	.	79
Vouillé	4	25	1	0	0	1	7	1	2	6	6	.	.	.	.	.	.	.	.	.	.	.	.	.	.	14	0	1	.	.	.	68
Poitiers (P. C.)	2	5	.	.	1	1	5	.	.	.	.	.	.	.	.	.	.	.	.	.	.	.	.	.	.	14	.	.	.	.	.	28
Mondion	.	14	.	6	2	2	.	1	2	4	.	.	.	.	.	.	.	.	.	.	.	.	.	.	.	13	.	.	.	.	.	44
Saint-Gervais	20	8	.	.	4	4	2	1	4	0	.	.	.	.	.	.	.	.	.	.	.	.	.	.	16	2	.	0	.	1	.	62
Saint-Épain	.	14	11	.	.	5	2	.	.	5	5	.	.	.	.	.	.	.	.	.	.	.	.	.	.	15	2	.	.	.	.	59
Parçay-s-V	.	12	.	.	.	.	.	7	.	.	8	.	.	.	.	.	.	.	.	.	.	.	.	.	.	15	2	.	.	.	.	44
St-Benoît (forêt)	.	11	.	.	5	2	2	1	1	1	4	.	.	.	.	.	.	.	.	.	.	.	.	.	.	15	0	.	.	.	0	40
Bassin de la Loire, du Bec-d'Allier à Angers.																																
Givry	2	2	4	1	.	.	.	1	25	.	3	.	.	.	.	.	.	.	.	.	.	.	.	.	.	5	19	6	.	27	3	98
Saint-Satur	2	2	3	0	.	2	1	0	18	3	11	.	.	.	.	.	.	.	.	.	.	.	.	.	.	17	0	.	.	5	.	65
Sainpuits	1	1	.	.	.	.	.	20	1	5	.	.	.	.	.	.	.	.	.	.	.	.	.	.	19	5	7	.	12	.	.	71
Gien	.	3	.	.	.	.	.	.	19	2	1	.	.	.	.	.	.	.	.	.	.	.	.	.	.	4	2	.	.	.	.	30
Ouzouer-le-Marché	.	2	.	.	.	.	2	5	7	1	2	.	.	.	.	.	.	.	.	.	.	.	.	.	.	20	1	.	.	.	.	40
Orléans (P. C.)	.	2	.	.	.	.	3	.	15	3	1	.	.	.	.	.	.	.	.	.	.	.	.	.	.	15	4	1	.	.	.	43
La Motte-Beuvron	.	2	.	.	.	.	.	.	18	.	.	.	.	.	.	.	.	.	.	.	.	.	.	.	.	3	.	.	.	.	.	23
La Ferté-St-Cyr	.	.	.	.	.	.	.	.	.	.	.	.	.	.	.	.	.	.	.	.	.	.	.	.	16	.	.	.	.	.	.	16
Contres	.	5	3	.	1	.	.	.	4	4	2	1	.	.	.	.	.	.	.	.	.	.	.	.	.	22	5	.	.	.	.	48
Blois (P. C.)	.	6	.	.	1	.	6	4	6	2	7	.	.	.	.	.	.	.	.	.	.	.	.	.	.	19	6	.	.	.	.	57
Herbault	7	.	.	.	.	8	.	.	6	5	.	.	.	.	.	.	.	.	.	.	.	.	.	.	23	5	.	.	.	.	.	54
Fondettes	.	8	.	.	1	4	2	1	.	3	3	.	.	.	.	.	.	.	.	.	.	.	.	.	0	14	5	.	.	.	.	41
Saint-Amand	.	4	.	.	0	.	6	4	3	1	3	.	.	.	.	.	.	.	.	.	.	.	.	.	.	11	3	.	.	.	.	35
Beaumont-la-R.	.	3	.	.	2	3	1	2	1	4	7	.	.	.	.	.	.	.	.	.	.	.	.	.	2	17	4	.	.	.	.	46
Tours (ville)	.	8	.	.	2	3	1	2	1	3	4	.	.	.	.	.	.	.	.	.	.	.	.	.	1	13	6	.	.	.	0	48
Channay	.	11	.	.	1	0	2	2	0	3	4	.	.	.	.	.	.	.	.	.	.	.	.	.	.	14	6	.	.	.	0	43
Gizeux	.	10	.	.	2	7	4	1	.	4	4	.	.	.	.	.	.	.	.	.	.	.	.	.	.	7	11	.	.	.	.	50
Ponts-de-Cé	.	5	3	.	.	1	4	1	.	6	.	1	.	.	.	.	.	.	.	.	.	.	.	.	.	7	2	.	.	.	.	31
Bassin du Loir.																																
Janville	.	2	.	.	.	.	.	2	4	8	16	.	.	.	.	.	.	.	.	.	.	.	.	.	.	6	3	.	.	.	.	42
Orgères	.	1	.	.	.	.	0	4	11	6	5	0	.	.	.	.	.	.	.	.	.	.	.	.	.	11	1	.	.	.	.	40
Authon	.	1	.	.	.	0	4	.	1	2	4	.	.	.	.	.	.	.	.	0	.	.	.	.	.	7	1	.	.	.	.	22
Thiron-Gardais	.	1	.	.	.	.	2	.	1	4	6	.	.	.	.	.	.	.	.	.	.	.	.	.	.	9	1	.	.	.	.	24
Illiers	0	.	.	.	.	2	0	0	3	7	0	.	.	.	.	.	.	.	.	.	.	.	.	.	8	6	.	.	.	.	.	26
Voves	.	0	.	.	.	.	0	3	5	4	3	.	.	.	.	.	.	.	.	.	.	.	.	.	.	15	2	.	.	.	.	32
Châteaudun	.	.	.	.	.	.	.	1	6	6	4	1	.	.	.	.	.	.	.	.	.	.	.	.	.	5	1	.	.	.	.	24
Bonneval	.	.	.	.	.	.	3	1	4	7	5	.	.	.	.	.	.	.	.	.	.	.	.	.	.	12	3	.	.	.	.	35
Vendôme	.	3	.	.	.	.	8	2	1	2	4	.	.	.	.	.	.	.	.	.	.	.	.	.	.	13	2	.	.	.	.	35
Montoire	.	3	.	.	.	.	3	1	0	3	8	.	.	.	.	.	.	.	.	.	.	.	.	.	.	19	4	.	.	0	.	42
Mondoubleau	.	.	.	.	.	.	.	.	5	7	.	.	.	.	.	.	.	.	.	.	.	.	.	.	.	18	8	.	.	.	.	39
Saint-Calais	3	.	.	.	16	.	.	3	3	3	.	.	.	.	.	.	.	.	.	.	.	.	.	.	13	10	.	.	.	.	.	51
Le Lude	.	4	.	.	.	4	1	.	6	2	3	.	.	.	.	.	.	.	.	.	.	.	.	.	.	5	.	.	.	.	.	25
Pontvallain	.	.	.	.	.	.	5	.	10	1	.	.	.	.	.	.	.	.	.	.	.	.	.	.	.	8	.	.	.	.	.	24

STATIONS.	1	2	3	4	5	6	7	8	9	10	11	12	13	14	15	16	17	18	19	20	21	22	23	24	25	26	27	28	29	30	31	TOTAL.
Bassin du Loir (suite).																																
La Flèche	.	3	.	.	.	3	.	2	.	3	5	.	.	.	.	.	.	.	.	.	.	.	.	.	.	6	3	.	.	.	.	25
La Ch^lle-d'Aligné	.	10	2	.	.	1	3	1	.	.	9	.	.	.	.	.	.	.	.	.	.	.	.	.	.	12	6	.	.	.	.	44
Le Plessis-Gramm.	5	.	.	.	.	5	1	.	3	6	.	.	.	.	.	.	.	.	.	.	.	.	.	.	.	15	.	.	.	.	.	34
Bassin de la Sarthe.																																
F^t d'Écouves	.	.	.	.	.	.	11	5	.	3	.	.	.	.	.	.	.	.	.	.	.	.	.	.	.	2	7	.	.	.	.	27
F^t de Perseignes	.	2	.	.	.	2	13	1	1	4	5	.	.	.	.	.	.	.	.	.	.	.	.	.	.	7	5	.	.	.	.	40
F^t de Bourse	.	.	.	.	.	.	12	10	6	3	1	1	0	.	.	.	.	.	.	.	.	.	.	.	.	.	1	.	.	.	.	34
Alençon (E. N.)	.	.	.	.	.	.	6	.	.	.	4	.	.	.	.	.	.	.	.	.	.	.	.	.	.	2	.	.	.	.	.	12
Villaines-la-Juhel	.	1	.	.	.	1	19	4	2	9	4	.	.	.	.	.	.	.	.	.	.	.	.	.	.	11	1	.	.	.	.	52
Neufchâtel	.	.	.	.	.	.	12	1	2	3	5	.	.	.	.	.	.	.	.	.	.	.	.	.	.	9	.	.	.	.	.	32
Beaumont-s.-S.	.	.	.	.	.	3	26	1	.	3	4	.	.	.	.	.	.	.	.	.	.	.	.	.	.	6	3	.	.	.	.	45
Mamers	.	.	.	.	.	.	6	2	6	3	.	.	.	.	.	.	.	.	.	.	.	.	.	.	.	7	.	.	.	.	.	24
Bonnétable	.	2	.	.	.	2	9	2	3	4	4	.	.	.	.	.	.	.	.	.	.	.	.	.	.	7	2	.	.	.	.	35
Sargé	.	4	.	.	.	2	11	7	.	3	6	.	.	.	.	.	.	.	.	.	.	.	.	.	.	7	.	3	.	.	.	43
Le Mans (E. N.)	.	4	.	.	.	2	9	.	4	5	4	.	.	.	.	.	.	.	.	.	.	.	.	.	.	13	4	.	.	.	.	45
Mortagne	.	.	.	.	.	.	.	.	2	4	4	2	.	.	.	.	.	.	.	.	.	.	.	.	2	2	.	.	.	.	.	16
Forêt de Réno	.	.	.	.	.	3	2	9	2	3	2	1	.	.	.	.	.	.	.	.	.	.	.	.	.	7	.	.	.	.	.	29
Nogent-le-Rotrou	4	.	.	.	.	.	4	.	7	4	4	0	.	.	.	.	.	.	.	.	.	.	.	.	.	2	0	.	.	.	.	25
Souligné-s.-V.	.	.	.	.	.	.	8	2	.	7	.	1	.	.	.	.	.	.	.	.	.	.	.	.	4	12	.	.	.	.	.	34
Sillé-le-Guillaume	.	.	.	.	.	.	15	.	5	.	4	.	.	.	.	.	.	.	.	.	.	.	.	.	.	13	.	.	.	.	.	37
Neuvillette	.	2	.	.	.	5	8	.	.	3	9	5	.	.	.	.	.	.	.	.	.	.	.	.	1	10	.	.	.	.	.	43
Meslay	.	.	.	1	.	.	3	.	.	.	.	.	.	.	.	.	.	.	.	.	.	.	.	.	4	2	.	.	.	.	.	10
Sablé	12	.	.	.	.	.	2	.	4	6	.	.	.	.	.	.	.	.	.	.	.	.	.	.	2	12	.	.	.	.	.	38
Angers (E. N.)	.	5	3	.	.	.	6	6	.	10	3	.	.	.	.	.	.	.	.	.	.	.	.	.	2	12	2	.	.	.	.	49
Bassin de la Mayenne.																																
Pré-en-Pail	.	1	.	.	.	2	17	4	1	12	2	0	.	.	.	.	.	.	.	.	.	.	.	.	.	8	2	.	.	.	.	49
Forêt d'Andaines	.	3	.	.	.	.	19	.	7	10	5	7	.	.	.	2	.	.	.	.	.	.	.	.	.	15	12	.	.	.	.	81
Domfront	.	1	.	.	1	.	14	3	1	7	3	1	.	.	.	.	.	.	.	.	.	.	.	.	.	34	5	.	.	.	.	70
Gorron	1	.	.	.	.	9	4	.	5	3	1	.	.	.	.	.	.	.	.	.	.	.	.	.	23	2	.	.	.	.	.	48
Ambrières	.	0	.	.	.	4	14	3	1	9	7	1	.	.	.	.	.	.	.	.	.	.	.	.	.	.	9	8	.	.	.	55
Bais	0	.	.	.	.	9	4	.	7	8	.	.	.	.	.	.	.	.	.	.	.	.	.	.	2	11	2	.	.	.	.	44
Mayenne (Collège)	.	2	.	.	.	.	4	.	15	4	3	.	.	.	.	.	.	.	.	.	.	.	.	.	.	10	8	.	.	.	.	47
Ernée	.	.	.	.	.	18	3	4	.	7	2	.	.	.	.	.	.	.	.	.	.	.	.	.	.	11	.	.	.	.	.	44
Montsûrs	1	0	.	.	.	3	5	.	.	8	.	7	.	.	.	.	.	.	.	.	.	.	.	.	.	4	9	.	.	.	.	37
Laval (E. N.)	1	.	.	.	.	11	3	5	5	15	.	.	.	.	.	.	.	.	.	.	.	.	.	.	13	0	.	.	.	.	.	53
Cossé-le-Vivien	.	1	.	.	.	.	6	5	0	7	7	.	.	.	.	.	.	.	.	.	.	.	.	.	.	.	11	.	.	.	.	38
St-Aignan-s-Roë	.	1	.	.	.	.	5	5	2	12	4	.	.	.	.	.	.	.	.	.	.	.	.	.	.	8	5	.	.	.	.	42
Château-Gontier	2	.	.	.	.	7	5	0	7	6	1	.	.	.	.	.	.	.	.	.	.	.	.	.	.	5	7	.	.	.	.	41
Bassin de la Loire inférieure, rive droite.																																
Oudon	.	11	.	.	.	.	10	7	.	16	.	.	.	.	.	.	.	.	.	.	.	.	.	.	.	10	4	.	.	.	.	58
Varades	.	4	.	.	.	.	6	6	.	5	1	.	.	.	.	.	.	.	.	.	.	.	.	.	.	7	1	.	.	.	.	30
Joué-sur-Erdre	.	7	.	.	.	.	10	6	.	10	3	.	.	.	.	.	.	.	.	.	.	.	.	.	.	9	2	.	.	.	.	46
Nantes (Obs^re)	1	3	.	.	.	.	10	8	.	9	2	.	.	.	.	.	.	.	.	.	.	.	.	.	1	8	1	.	.	.	.	43
Cordemais	1	5	.	.	.	.	12	5	.	5	4	.	.	.	.	.	.	.	.	.	.	.	.	.	.	6	2	.	.	.	.	40
Savenay (E. N.)	1	3	.	.	.	7	6	10	5	5	0	.	.	1	.	.	.	.	.	.	.	.	.	.	0	3	5	.	.	0	.	45
Herbignac	1	.	.	.	.	11	1	0	9	.	.	.	.	3	.	.	.	.	.	.	.	.	.	2	5	7	.	.	.	.	.	40

STATIONS.	1	2	3	4	5	6	7	8	9	10	11	12	13	14	15	16	17	18	19	20	21	22	23	24	25	26	27	28	29	30	31	TOTAL.
Bassin de la Loire inférieure, rive gauche.																																
Secondigny	13	9	4	.	.	.	.	15	.	7	.	.	.	.	.	.	.	.	.	.	.	.	.	.	.	7	0	.	.	.	.	55
Parthenay (E. N.)	20	.	.	.	.	12	3	3	4	.	.	.	.	.	.	.	.	.	.	.	.	.	.	.	2	3	.	.	.	.	.	47
Belleville	.	10	5	.	.	.	9	.	0	2	2	0	.	.	.	.	.	.	.	.	.	.	.	.	.	.	7	1	.	.	0	36
Gourgé	3	12	6	.	.	0	11	1	3	3	2	.	.	.	.	.	.	.	.	.	.	.	.	.	0	13	1	.	.	.	1	56
Saint-Loup	13	12	7	8	.	4	8	.	2	.	4	.	.	.	.	.	.	.	.	.	.	.	.	.	.	13	2	.	.	.	.	63?
Bressuire (P. C.)	5	11	4	.	.	.	7	1	.	6	.	.	.	.	.	.	.	.	.	.	.	.	.	.	.	5	.	.	.	.	.	39
Absie	15	10	3	.	.	.	10	2	2	.	.	.	.	.	.	.	.	.	.	.	.	.	.	.	.	.	.	.	.	.	7	49
Les Gardes	1	8	1	.	0	4	4	1	4	7	1	.	.	.	.	.	.	.	.	.	.	.	.	.	1	9	2	.	.	.	.	43
Vieillevigne	8	2	4	.	.	7	.	4	5	9	4	.	.	.	.	.	.	.	.	.	.	.	.	.	4	6	4	.	.	.	.	58
Legé	24	14	.	.	.	.	6	4	.	13	.	.	.	.	.	.	.	.	.	.	.	.	.	.	.	11	11	.	.	.	.	84
Clisson	3	5	.	.	.	.	11	4	.	8	1	0	.	.	.	.	.	.	.	.	.	.	.	.	2	8	3	.	.	.	.	44
Vertou	5	.	.	.	.	12	6	0	9	1	1	.	.	.	.	.	.	.	.	.	.	.	.	.	2	7	.	.	.	.	.	43
Bouaye	.	3	.	.	.	.	8	8	.	10	4	6	.	.	.	.	.	.	.	.	.	.	.	.	2	6	4	.	.	.	.	51
Fort de Mindin	1	1	.	.	.	.	12	4	.	10	.	.	.	.	4	.	.	.	.	.	.	.	.	.	1	2	5	.	.	.	.	40
BASSINS ENTRE LA LOIRE ET LA GIRONDE.																																
Bassins de la Sèvre niortaise et de la Vie.																																
Chey	17	25	.	.	0	.	9	1	1	5	8	0	.	.	.	.	.	.	.	.	.	.	.	.	13	3	.	.	.	.	0	82
Chantecorps	16	22	.	.	0	1	9	1	2	7	3	1	.	.	.	.	.	.	.	.	.	.	.	.	0	16	1	.	.	.	0	79
Mazières	6	11	3	.	.	.	7	1	3	3	.	.	.	.	.	.	.	.	.	.	.	.	.	.	1	13	0	.	.	.	.	48
Champdeniers	20	10	6	.	.	.	10	1	3	4	3	.	.	.	.	.	.	.	.	.	.	.	.	.	1	12	.	.	.	0	4	74?
Niort	22	20	2	.	.	1	10	1	3	3	3	.	.	.	.	.	.	.	.	.	.	.	.	.	1	10	1	.	.	0	.	77
Arçais	31	26	2	.	.	.	4	4	9	5	1	.	.	.	.	.	.	.	.	.	.	.	.	3	8	.	.	.	.	0	.	93
Xanton-Chassenon	19	13	1	.	.	.	9	.	2	3	0	.	.	.	.	.	.	.	.	.	.	.	.	.	0	8	1	.	.	.	.	57
Bazoin	31	21	2	.	.	.	6	1	0	4	0	.	.	.	.	.	.	.	.	.	.	.	.	.	.	.	.	.	.	.	.	65
Roche-s.-Yon (E.N.)	34	13	.	.	.	.	4	2	1	6	1	.	.	.	.	.	.	.	.	.	.	.	.	.	4	8	1	.	.	.	.	74
Luçon	31	11	2	.	.	.	5	1	.	9	1	.	.	.	.	.	.	.	.	.	.	.	.	.	17	9	1	.	.	.	.	87
Sables-d'Olonne	29	18	4	.	.	1	.	5	0	8	.	.	.	.	.	.	.	.	.	.	.	.	.	.	2	12	0	.	.	.	.	79
Saint-Gilles-s.-Vie	26	6	.	.	.	1	.	7	.	4	2	.	.	.	.	.	.	.	.	.	.	.	.	.	3	8	.	.	.	.	.	57
Pornic	5	2	.	.	.	.	7	5	2	11	.	.	.	.	3	.	.	.	.	.	.	.	.	.	2	5	6	.	.	.	.	49
Ile d'Yeu	30	5	.	.	.	4	0	4	5	9	1	.	.	.	4	.	.	.	.	.	.	.	.	.	1	3	.	.	.	.	.	67
Noirmoutiers	9	3	2	.	.	.	3	4	.	11	1	.	.	.	3	.	.	.	.	.	.	.	.	.	1	5	8	.	.	.	.	50
Bassin de la Charente.																																
Saint-Mathieu	16	29	3	1	2	5	2	2	14	14	.	.	.	.	.	.	.	.	.	.	.	.	.	.	.	3	.	.	.	.	.	91
Charroux	21	25	2	.	5	5	7	1	7	1	4	.	.	.	.	.	.	.	.	.	.	.	.	.	.	33	2	.	.	.	.	113
Montbron	5	46	4	1	3	3	5	1	19	4	2	.	.	.	.	.	.	.	.	.	.	.	.	.	.	11	1	.	.	.	.	105
Aigre	14	26	.	.	4	8	16	9	11	.	3	.	.	.	.	.	.	.	.	.	.	.	.	.	.	24	.	.	.	.	.	115
Ruffec	24	34	6	.	3	3	10	8	11	2	3	.	.	.	.	.	.	.	.	.	.	.	.	.	.	16	.	.	.	.	.	120
Angoulême	18	28	2	6	8	2	5	3	9	5	2	.	.	.	.	.	.	.	.	.	.	.	.	.	.	12	.	.	.	.	.	100
Barbézieux	13	27	7	0	5	.	.	4	7	10	3	.	.	.	.	.	.	.	.	.	.	.	.	.	.	36	1	2	.	.	4	119
Cognac	31	14	1	11	5	.	4	1	10	3	4	.	.	.	.	.	.	.	.	.	.	.	.	.	.	11	.	1	.	.	1	97
Jonzac	29	28	4	3	4	.	.	4	15	8	3	.	.	.	.	.	.	.	.	.	.	.	.	.	.	12	4	.	.	.	.	114
Saintes	22	14	7	.		1	.	4	2	11	.	.	.	.	.	.	.	.	.	.	.	.	.	.	.	11	.	.	.	.	.	72
Chef-Boutonne	25	26	7	.	.	1	9	1	3	4	3	.	.	.	.	.	.	.	.	.	.	.	.	.	.	16	2	.	.	.	.	97
Crézières	32	29	5	3	.	.	10	1	2	3	8	1	.	.	.	.	.	.	.	.	.	.	.	.	.	9	1	.	.	.	.	103
Périgné	22	27	.	.	.	9	6	2	.	7	3	13	.	.	.	.	.	.	.	.	.	.	.	.	.	4	1	0	.	.	.	93

STATIONS.	1	2	3	4	5	6	7	8	9	10	11	12	13	14	15	16	17	18	19	20	21	22	23	24	25	26	27	28	29	30	31	TOTAL.
Bassin de la Charente (suite).																																
Villiers-en-Plaine..	29	29	1	.	.	.	.	9	1	2	10	3	1	.	.	.	.	.	.	.	.	.	.	.	.	12	.	.	.	.	.	97
St-Jean-d'Angély ..	23	10	4	.	.	2	2	.	.	12	.	.	.	.	.	.	.	.	.	.	.	.	.	.	.	16	.	.	.	.	.	69
La Rochelle.....	26	15	.	.	.	2	.	.	6	2	.	.	.	.	.	.	.	.	.	.	.	.	.	.	4	.	.	.	.	.	.	54
Ile d'Aix.....	35	21	6	16	.	.	.	.	12	2	1	.	.	.	.	.	.	.	.	.	.	.	.	.	.	12	2	.	.	.	.	107
Chassiron	31	11	2	.	.	.	.	1	1	1	1	.	.	.	.	.	.	.	.	.	.	.	.	.	.	8	.	.	.	.	.	56
BASSIN DE LA GIRONDE.																																
Bassin de la Dordogne.																																
La Tr-d'Auvergne..	9	15	4	.	.	11	2	1	3	5	2	.	.	.	.	.	.	.	.	.	.	.	.	.	.	6	25	.	.	.	.	83
Laqueuille.....	7	1	.	.	.	.	.	40	.	5	.	.	.	.	.	.	.	.	.	.	.	.	.	.	.	15	.	.	.	.	.	68
Ussel.....	.	7	.	.	.	15	19	3	.	14	.	.	.	.	.	.	.	.	.	.	.	.	.	.	.	7	.	.	.	.	.	65
Bort.....	9	29	.	.	.	12	5	9	29	20	.	.	.	.	.	.	.	.	.	.	.	.	.	.	.	4	11	.	.	.	.	128
Argentat.....	1	1	.	.	.	6	.	.	.	11	.	.	.	.	.	.	.	.	.	.	.	.	.	.	.	8	25	.	6	.	.	58
Beaulieu.....	12	18	.	.	.	22	1	1	37	1	3	.	.	.	.	.	.	.	.	.	.	.	.	.	.	12	11	.	2	3	.	123
La Tronquière....	28	25	.	.	.	16	.	14	24	8	4	.	.	.	.	.	.	.	.	.	.	.	.	.	.	21	7	.	13	4	.	164
Saint-Céré	12	10	.	.	.	20	.	12	30	6	1	.	.	.	.	.	.	.	.	.	.	.	.	.	.	21	2	.	.	16	.	130
Bretenoux.....	13	14	.	.	.	23	2	14	24	6	.	.	.	.	.	.	.	.	.	.	.	.	.	.	.	30	2	.	.	11	.	139
La Capelle.....	18	7	.	.	.	15	1	19	13	10	3	.	.	.	.	.	.	.	.	.	.	.	.	.	.	25	.	.	.	12	.	123
Gramat.....	18	10	.	.	.	18	.	8	22	6	.	.	.	.	.	.	.	.	.	.	.	.	.	.	.	42	2	.	.	.	.	126
Martel.....	14	15	.	.	.	15	.	28	25	8	.	.	.	.	.	.	.	.	.	.	.	.	.	.	.	32	.	.	2	.	.	139
Payrac.....	17	7	.	.	.	16	.	14	22	8	2	.	.	.	.	.	.	.	.	.	.	.	.	.	2	27	1	.	7	.	.	123
La Bastide-Murat..	10	.	.	.	13	22	.	6	5	25	.	.	.	.	.	.	.	.	.	.	.	.	.	.	.	40	.	.	13	.	.	134
Gourdon.....	15	20	.	.	.	18	.	35	20	25	.	.	.	.	.	.	.	.	.	.	.	.	.	.	2	50	.	.	.	.	.	185
Tulle (P. C.).....	11	24	.	.	.	10	8	15	35	4	.	.	.	.	.	.	.	.	.	.	.	.	.	.	.	17	.	46	.	.	.	170
St-Yrieix.....	11	22	0	.	3	2	3	11	27	3	6	.	.	.	.	.	.	.	.	.	.	.	.	.	.	.	.	.	.	.	.	87
Périgueux (E. N.)..	24	15	0	.	10	10	3	7	18	6	1	.	.	.	.	.	.	.	.	.	.	.	.	.	.	6	1	.	.	1	.	102
St-Jean-d'Ataux....	41	7	.	10	21	6	7	25	6	16	.	.	.	.	.	.	.	.	.	.	.	.	.	.	7	8	.	.	.	.	.	154
Chalais.....	24	22	3	2	1	.	.	6	18	4	7	.	.	.	.	.	.	.	.	.	.	.	.	.	.	10	1	1	.	.	1	100
Montguyon.....	29	8	3	.	3	.	.	8	14	8	2	.	.	.	.	.	.	.	.	.	.	.	.	.	.	8	.	.	.	.	.	83
Les Eglisottes.....	24	.	1	6	3	3	.	9	18	5	.	.	.	.	.	.	.	.	.	.	.	.	.	.	.	16	1	2	.	.	.	88
Lussac.....	22	10	2	.	.	6	1	13	18	6	6	.	.	.	.	.	.	.	.	.	.	.	.	.	1	12	.	2	.	.	.	97
Saint-Savin.....	29	19	2	1	5	30	.	4	13	7	6	.	.	.	.	.	.	.	.	.	.	.	.	.	1	21	.	3	.	0	4	144
St-André-de-Cubzac	25	15	6	.	0	5	.	3	16	8	.	.	.	.	.	.	.	.	.	.	.	.	.	.	1	24	0	.	.	.	.	104
Bassin du Lot.																																
Le Bleymard.....	17	7	.	0	.	15	.	.	2	4	5	.	.	.	.	.	.	.	.	.	.	.	3	.	4	3	1	16	.	.	0	78
Montmirat.....	13	2	2	.	4	2	.	.	12	3	2	.	.	.	.	1	.	.	.	.	.	.	17	.	.	4	6	4	6	4	.	82
Bagnols.....	12	9	.	.	.	9	.	.	14	4	5	.	.	.	.	.	.	.	.	.	.	.	.	4	.	.	2	1	13	1	.	76
Mende (E. N.)....	12	4	.	2	.	6	.	.	13	2	5	.	.	.	.	.	.	.	.	.	.	.	.	4	.	.	4	.	7	.	.	59
Saint-Chély-d'Apr..	10	2	2	2	.	4	.	.	17	0	2	.	.	.	.	.	2	.	.	.	.	.	.	.	.	.	3	2	7	.	5	60
Saint-Léger-du-M .	2	1	0	1	.	.	.	.	12	.	.	.	.	.	.	2	.	.	.	.	.	.	.	.	.	.	0	0	.	0	.	19
Nasbinals.....	9	11	3	1	.	4	.	.	7	4	4	.	.	.	.	.	2	.	.	.	.	.	.	1	.	2	6	3	3	12	.	72
Marvejols	2	12	.	10	.	3	.	.	5	3	6	.	.	.	.	.	.	.	.	.	.	.	6	.	.	2	11	.	10	9	.	79
Laguiole.....	25	15	5	.	.	10	25	.	12	3	2	.	.	.	.	.	.	.	.	.	.	.	.	23	.	18	3	.	10	25	.	176
Mur-de-Barrez....	14	20	8	.	.	10	6	.	.	.	.	.	.	.	.	.	.	.	.	.	.	.	.	.	.	8	14	6	.	10	.	96
Entraygues.....	12	9	3	.	.	9	.	.	6	4	9	.	.	.	.	.	.	.	.	.	.	.	.	.	.	15	6	.	.	3	.	76
Figeac.....	13	7	.	2	.	20	.	.	35	4	7	.	.	.	.	.	.	.	.	.	.	.	.	.	1	10	3	.	.	15	.	118

STATIONS.	1	2	3	4	5	6	7	8	9	10	11	12	13	14	15	16	17	18	19	20	21	22	23	24	25	26	27	28	29	30	31	TOTAL.
Bassin du Lot (suite).																																
Livernon	14	5	.	.	21	.	.	20	16	4	4	.	.	.	.	.	.	.	.	.	.	.	.	.	.	24	3	.	6	7	.	124
Lauzès	22	9	.	.	.	14	.	8	14	10	.	.	.	.	.	.	.	.	.	.	.	.	.	.	.	23	.	.	1	24	.	125
Cajarc	13	7	.	3	.	18	.	20	17	7	4	.	.	.	.	.	.	.	.	.	.	.	.	.	.	20	.	.	.	5	.	114
Limogne	14	6	.	6	12	22	.	12	14	3	2	.	.	.	.	.	.	.	.	.	.	.	.	.	.	23	4	.	2	2	.	122
Cahors	12	3	.	3	.	18	.	1	16	2	4	.	.	.	.	.	.	.	.	.	.	.	.	.	.	9	10	.	.	1	.	79
Cazals	24	5	.	.	.	12	.	14	27	11	.	.	.	.	.	.	.	.	.	.	.	.	.	.	.	32	.	.	6	.	.	131
Puy-L'Évêque	.	.	.	.	.	18	.	15	20	9	.	.	.	.	.	.	.	.	.	.	.	.	.	.	.	17	.	.	.	.	.	79
Luzech	20	.	.	.	.	15	.	16	11	3	.	.	.	.	.	.	.	.	.	.	.	.	.	.	.	26	.	.	.	.	.	91
Bassins du Tarn et de l'Aveyron.																																
Pt de Montvert	33	0	6	7	.	0	0	.	68	6	2	.	.	.	.	.	.	.	.	.	.	.	1	.	.	0	20	4	.	1	.	149
Florac	21	6	0	14	.	5	.	.	16	2	3	.	.	.	.	.	.	.	.	.	.	.	.	3	.	2	.	7	9	0	12	99
Meyrueis	17	15	.	2	.	1	.	.	5	4	7	.	.	.	.	.	.	.	.	.	.	.	.	1	.	.	3	1	11	2	3	72
Massegros	26	9	1	1	.	3	4	.	20	2	1	.	.	.	.	.	.	.	.	.	.	.	.	15	.	1	14	1	12	6	.	116
Le Cabaretou	18	.	.	.	.	3	.	.	.	.	10	.	.	.	.	.	.	.	.	.	.	.	.	.	.	42	.	15	35	.	.	123
Fraïsse	24	12	7	.	4	.	.	.	8	4	8	.	.	.	.	.	.	.	.	.	.	.	.	.	.	21	.	8	15	.	.	112
La Salvetat	13	.	.	.	.	10	.	.	3	5	12	.	.	.	.	.	.	.	.	.	.	.	.	.	.	9	10	8	40	.	.	110
La Cavalerie	42	1	1	.	.	.	.	.	8	4	15	.	.	.	.	.	.	.	.	.	.	.	2	.	.	7	2	7	14	.	.	104
Castres	14	1	.	.	.	15	.	.	4	3	2	.	.	.	.	.	.	.	.	.	.	.	.	.	.	5	13	.	4	4	1	68
Lavaur	6	.	.	.	.	8	.	2	3	1	1	.	.	.	.	.	.	.	.	.	.	.	.	.	.	23	.	.	17	1	.	62
Rodez (E. N.)	2	1	.	.	.	15	.	2	.	9	.	.	.	.	.	.	.	.	.	.	.	.	.	2	.	5	9	.	3	1	.	49
Alban	38	16	.	.	.	16	.	6	8	9	2	.	.	.	.	.	.	.	.	.	.	.	.	.	.	12	.	6	9	.	.	121
Albi	10	.	.	.	.	1	.	.	1	2	2	.	.	.	.	.	.	.	.	.	.	.	.	.	.	5	7	2	10	.	.	40
Saint-Antonin	9	6	.	.	.	20	.	5	8	3	4	.	.	.	.	.	.	.	.	.	.	.	.	.	.	14	16	.	.	14	.	99
Carmaux	6	3	.	.	.	5	1	.	.	6	3	.	.	.	.	.	.	.	.	.	.	.	.	.	.	6	23	.	.	.	.	53
Canals	4	2	.	.	.	7	1	2	6	.	3	1	.	.	.	.	.	.	.	.	.	.	.	.	.	5	20	.	.	.	5	57
Lalbenque	13	6	.	2	0	17	0	12	10	7	4	.	.	.	.	.	.	.	.	.	.	.	.	.	.	18	.	.	3	0	.	92
Castelnau	11	2	.	3	.	15	.	11	10	6	3	.	.	.	.	.	.	.	.	.	.	.	.	.	.	24	3	.	.	.	.	88
Molières	2	11	2	.	3	9	5	9	7	12	2	.	.	.	.	.	.	.	.	.	.	.	.	.	.	.	7	17	.	2	.	88
Caussade	6	3	.	4	.	14	2	2	20	1	4	1	.	.	.	.	.	.	.	.	.	.	.	.	.	9	16	.	.	.	.	81
La Française	3	.	.	.	.	9	3	4	9	2	3	.	.	.	.	.	.	.	.	.	.	.	.	.	.	32	.	.	2	.	.	68
Bassin de la Garonne, cours supérieur, et affluents des Pyrénées.																																
Ax	5	.	.	.	8	20	.	.	4	9	.	.	.	.	.	.	.	.	.	.	.	.	5	.	.	.	15	.	14	22	.	102
Les Cabannes	3	.	1	.	.	9	.	.	4	5	.	.	.	.	.	.	.	.	.	.	.	.	.	3	.	.	14	.	2	7	.	47
Vicdessos	1	1	9	.	.	15	.	.	11	5	2	.	.	.	.	.	.	.	.	.	.	.	.	.	.	7	16	2	.	8	.	77
Castillon	12	.	9	.	.	.	.	.	.	.	3	.	.	.	.	.	.	.	.	.	.	4	.	.	3	.	1	2	.	3	.	38
Belesta	6	.	.	.	.	12	.	.	13	.	.	.	.	.	.	.	.	.	.	.	.	.	.	7	.	25	7	9	16	.	.	95
Foix (E. N.)	1	.	7	.	.	4	.	.	1	4	.	.	.	.	.	.	.	.	.	.	.	.	.	1	.	3	26	11	8	2	.	68
Loubens	4	.	5	3	10	.	.	.	4	.	.	.	.	.	.	.	.	.	.	.	.	.	.	.	.	5	24	2	.	6	.	62
Mirepoix	.	.	3	.	.	2	.	.	.	10	.	.	.	.	.	.	.	.	.	.	.	.	.	.	.	.	16	.	3	.	13	47
Le Fossat	.	.	.	7	.	6	.	.	19	4	.	.	.	.	.	.	.	.	.	.	.	.	.	.	.	4	3	.	.	16	.	59
Royat	2	.	.	1	.	6	.	.	3	4	.	.	.	.	.	.	.	.	.	.	.	.	.	.	.	1	17	.	.	1	.	35
Villeneuve-D.	2	.	3	.	.	10	.	.	16	3	.	.	.	.	.	.	.	.	.	.	.	.	.	.	2	10	.	.	.	.	.	46
Arreau	.	.	.	2	7	.	.	13	.	2	.	.	.	.	.	.	.	.	.	.	.	1	.	.	.	9	4	.	.	.	.	38
Fos	.	.	7	.	.	20	.	.	4	9	.	.	.	.	.	.	.	.	.	.	.	.	27	7	.	4	10	.	.	.	.	88
Ricumes	4	.	.	1	.	9	.	9	.	.	.	.	.	.	.	.	.	.	.	.	.	.	.	.	.	5	.	.	.	.	.	28
Léguevin	6	.	4	7	.	.	.	9	.	3	.	.	.	.	.	.	.	.	.	.	.	.	.	.	5	7	.	.	.	.	.	41
Verfeil	4	2	.	.	.	12	.	.	3	8	0	.	.	.	.	.	.	.	.	.	.	.	.	.	.	4	19	.	5	8	.	65

STATIONS.	1	2	3	4	5	6	7	8	9	10	11	12	13	14	15	16	17	18	19	20	21	22	23	24	25	26	27	28	29	30	31	TOTAL.
Bassin de la Garonne, cours supérieur, et affluents des Pyrénées (suite).																																
Toulouse (Obs^re^)..	6	.	.	.	.	10	.	.	4	.	5	.	.	.	.	.	.	.	.	.	.	.	.	.	.	16	3	.	.	.	.	44
Villeneuve-les-B...	7	.	.	.	.	24	4	6	13	5	3	.	.	.	.	.	.	.	.	.	.	.	.	.	.	5	3	.	.	.	.	72
Bassin de la Garonne (R. G.) au-dessous de Toulouse; bassins du Gers et de la Baïse; bassin de la Gironde.																																
Lannemezan.....	7	3	3	.	10	18	.	1	1	4	.	.	.	.	.	.	.	.	.	.	.	.	1	.	.	2	5	8	.	1	1	64
Boulogne.....	5	8	.	.	.	.	.	16	1	2	.	.	.	.	.	.	.	.	.	.	.	.	1	.	.	2	4	.	1	5	.	45
Ile-en-Dodon.....	3	2	.	.	.	5	.	8	.	3	.	.	.	.	.	.	.	.	.	.	.	.	.	.	.	.	5	3	.	.	.	30
Lombez.....	2	11	.	2	.	.	2	.	.	3	.	.	.	.	.	.	.	.	.	.	.	.	.	.	.	3	5	.	.	.	.	28
Masseube.....	6	8	.	0	.	5	.	5	.	3	0	.	.	.	.	.	.	.	.	.	.	.	.	.	.	1	3	.	.	.	.	31
Miélan.....	11	5	.	.	7	40	.	9	.	3	0	.	.	.	.	.	.	.	.	.	.	.	.	.	.	1	1	.	.	.	.	77
Mirande.....	12	10	.	.	1	20	.	3	1	1	0	.	.	.	.	.	.	.	.	.	.	.	.	.	.	.	2	1	.	.	.	51
Auch (P. C.).....	6	1	.	1	.	13	.	0	2	0	.	.	.	.	.	.	.	.	.	.	.	.	.	.	.	6	1	.	.	.	.	30
Vic-Fézensac.....	16	5	.	0	.	8	.	3	8	2	4	.	.	.	.	.	.	.	.	.	.	.	.	.	.	.	3	1	.	.	.	50
Lectoure.....	13	.	.	.	.	26	.	.	11	.	11	.	.	.	.	.	.	.	.	.	.	.	.	.	.	5	.	.	.	.	.	66
Condom.....	15	0	.	.	.	10	15	6	10	3	9	.	.	.	.	.	.	.	.	.	.	.	.	.	2	1	.	.	.	.	.	71
Eauze.....	21	2	.	.	.	4	.	20	16	6	5	.	.	.	.	.	.	.	.	.	.	.	.	.	.	6	7	.	.	.	.	87
Agen (P. C.).....	2	.	0	.	5	.	6	17	3	8	0	.	.	.	.	.	.	.	.	.	.	.	.	.	3	4	1	.	.	.	.	49
Grignols.....	12	8	6	6	3	1	.	9	20	5	17	9	.	.	.	.	.	.	.	.	.	.	.	.	4	5	6	2	.	.	.	113
Captieux.....	15	4	.	3	.	3	.	17	18	5	11	.	.	.	.	.	.	.	.	.	.	.	.	.	4	5	.	4	.	.	.	87
La Réole.....	18	2	.	2	.	0	.	3	15	4	7	.	.	.	.	.	.	.	.	.	.	.	.	.	2	4	1	2	.	.	.	58
Sauveterre.....	22	6	.	1	.	0	.	4	20	3	10	.	.	.	.	.	.	.	.	.	.	.	.	.	2	9	0	0	.	.	.	79
Bordeaux-Floirac..	16	8	1	0	1	4	0	7	17	3	7	0	.	.	.	0	.	.	.	.	.	.	.	.	2	21	0	.	.	.	.	88
Saint-Julien.....	27	13	6	5	5	0	.	9	7	8	6	.	.	.	.	.	.	.	.	.	.	.	.	.	2	13	2	.	.	0	.	104
Royan.....	14	14	2	1	.	.	.	2	0	1	2	.	.	.	.	.	.	.	.	.	.	.	.	.	.	9	.	.	.	1	.	46
La Coubre.....	25	18	6	4	.	.	.	1	.	4	1	.	.	.	.	.	.	.	.	.	.	.	.	.	.	6	.	.	.	.	.	65
BASSINS ENTRE LA GIRONDE ET LES PYRÉNÉES.																																
Petits bassins entre la Gironde et l'Adour.																																
Saint-Nicolas.....	21	13	2	.	1	1	.	1	2	1	5	.	.	.	.	.	.	.	.	.	.	.	.	.	2	16	1	.	.	1	.	67
Hourtin.....	24	13	1	.	3	4	.	2	8	5	6	0	.	.	.	.	.	.	.	.	.	.	.	1	.	17	.	.	.	1	.	83
Moutchic.....	27	17	2	2	6	6	8	7	5	4	4	.	.	.	.	.	.	.	.	.	.	.	.	.	4	19	3	.	.	.	.	114
Pissos.....	5	14	.	2	12	.	9	11	16	17	18	.	.	.	.	.	.	.	.	.	.	.	.	.	4	22	1	.	.	.	.	130
Belin.....	11	10	.	0	1	12	0	7	36	11	14	1	.	.	.	.	.	.	.	.	.	.	.	.	5	22	0	.	.	.	.	129
Cazaux.....	6	12	.	2	11	7	.	4	30	5	11	.	.	.	.	.	.	.	.	.	.	.	.	.	8	15	2	.	.	.	.	114
Piquey.....	21	5	.	3	13	5	.	4	26	3	.	.	.	.	.	.	.	.	.	.	.	.	.	.	5	21	1	.	.	.	1	107
Bassin de l'Adour.																																
Pic du Midi (Obs^re^).	10	0	1	.	4	3	2	1	3	4	1	.	.	.	.	.	.	.	.	.	.	1	2	.	.	3	2	.	0	.	.	36
Peyranère.....	10	.	.	.	5	.	8	.	15	18	.	.	.	.	.	.	.	.	.	.	.	.	.	5	.	.	13	.	.	.	.	74
Gélan.....	18	3	.	.	6	3	8	8	9	4	.	.	.	.	.	.	.	.	.	.	26	.	.	6	.	.	.	.	.	.	.	91
Laruns.....	32	.	.	.	.	13	.	6	4	12	1	.	.	.	.	.	.	.	.	.	.	.	4	.	.	.	10	.	.	.	.	82
Lourdes.....	.	.	.	.	26	6	.	0	1	10	.	.	.	.	.	.	.	.	.	.	.	.	3	.	4	16	3	.	.	.	.	69
Bagnères-de-Big...	6	5	7	5	48	11	.	.	5	5	.	.	.	.	.	.	.	.	.	.	.	.	2	.	.	5	2	.	.	4	.	105
Tarbes (P. C.)....	6	.	.	1	11	.	.	.	.	.	.	.	.	.	.	.	.	.	.	.	.	.	8	.	.	5	4	.	.	1	.	36
Maubourguet.....	14	16	.	7	.	13	.	.	.	.	.	.	.	.	.	.	.	.	.	.	.	.	.	.	.	3	5	15	9	11	.	93
Villecomtal.....	13	5	.	.	.	31	.	32	.	3	.	.	.	.	.	.	.	.	.	.	.	.	3	.	.	2	7	.	.	.	.	96
Aignan.....	18	1	.	1	.	.	.	9	2	3	1	2	.	.	.	.	.	.	.	.	.	.	.	.	.	.	4	.	.	.	.	1[illegible]

STATIONS.	1	2	3	4	5	6	7	8	9	10	11	12	13	14	15	16	17	18	19	20	21	22	23	24	25	26	27	28	29	30	31	TOTAL.
Bassin de l'Adour (suite).																																
Riscle	17	7	4	5	13	7	5	4	14	6	2	3	.	.	.	.	.	.	.	.	.	.	.	.	.	5	2	.	.	.	.	96
Cazaubon	17	3	.	.	.	2	.	8	21	9	11	.	.	.	.	.	.	.	.	.	.	.	.	.	.	8	3	.	.	.	.	82
Mont-de-Marsan	12	3	.	1	3	3	.	5	27	12	6	0	.	.	.	.	.	.	.	.	.	.	.	.	2	10	2	.	.	.	.	86
Saint-Sever	14	2	.	.	6	4	.	3	30	7	4	.	.	.	.	.	.	.	.	.	.	.	.	.	.	12	2	.	.	.	.	83
Lescar (E. N.)	20	12	.	.	.	.	.	.	7	8	2	.	.	.	.	.	.	.	.	.	.	.	2	.	.	4	13	.	.	.	.	68
Orthez	21	3	.	.	4	17	.	4	21	7	4	.	.	.	.	.	.	.	.	.	.	.	.	.	.	21	2	.	.	.	.	104
Oloron	18	.	.	.	.	.	7	5	5	10	.	.	.	.	.	.	.	.	.	.	.	.	.	.	.	5	9	.	.	.	.	59
Mauléon	24	4	.	1	1	15	.	6	13	10	.	.	.	.	.	.	.	.	.	.	.	.	.	.	22	3	3	.	.	.	.	102
St-Jean-P.-de-Port	21	.	.	5	7	8	.	14	12	7	6	.	.	.	.	.	.	.	.	.	.	.	.	.	.	19	4	.	.	2	.	105
Dax (E. N.)	13	.	2	0	2	.	7	11	4	9	1	.	.	.	.	.	.	.	.	.	.	.	.	.	13	21	.	.	.	.	.	83
Saint-Martin-de-H.	8	.	1	1	6	13	8	10	7	16	2	.	.	.	.	.	.	.	.	.	.	.	0	.	17	11	1	.	.	.	.	102
Peyrehorade	26	3	.	4	5	14	.	14	11	10	3	.	.	.	.	.	.	.	.	.	.	.	.	.	1	24	.	.	.	.	.	116
Biarritz	17	4	.	.	.	.	.	4	10	5	5	.	.	.	.	.	.	.	.	.	.	.	.	.	8	30	3	.	.	.	.	86

VERSANT DE LA MÉDITERRANÉE.

BASSINS ENTRE LES PYRÉNÉES ET LE RHÔNE.

Bassins du Teck, de la Tet et de l'Agly.																																
Prats-de-Mollo	.	.	.	2	.	2	.	13	8	.	.	.	.	.	.	.	.	.	.	.	.	3	.	.	1	.	.	4	3	.	.	36
Amélie-les-Bains	5	3	3	5	10	9	.	.	11	0	.	.	.	.	.	.	.	.	.	.	.	.	15	.	2	1	4	.	44	6	.	118
Bellegarde	4	13	12	.	3	4	.	.	.	9	.	.	.	.	.	.	.	.	.	.	.	.	3	.	.	7	.	19	3	.	.	77
Vernet-les-Bains	.	.	.	.	.	.	.	.	.	10	.	.	.	.	.	.	.	.	.	.	.	19	25	.	.	.	24	.	19	.	.	97
Col de la Quillane	4	.	.	.	.	.	3	.	4	5	.	.	.	.	.	.	.	.	.	.	.	6	3	7	4	6	.	.	11	.	.	53
Montlouis (C. M.)	.	.	.	.	6	4	.	.	.	9	.	.	.	.	.	.	.	.	.	.	.	19	22	3	.	7	19	.	16	3	.	108
Bouleternère	3	2	.	.	7	.	.	.	3	.	.	.	.	.	.	.	.	.	.	.	.	.	15	.	.	10	.	70	3	.	.	113
Le Soler	.	.	.	.	.	.	.	.	3	.	.	.	.	.	.	.	.	.	.	.	.	.	4	.	.	2	.	.	11	.	.	20
Perpignan (Obs^re)	.	.	.	.	.	.	.	.	4	.	.	.	.	.	.	.	.	.	.	.	.	.	.	.	.	3	.	.	10	.	.	17
La Tour-de-France	2	.	.	.	7	.	.	.	7	.	.	.	.	.	.	.	.	.	.	.	.	.	4	.	.	9	.	23	.	.	.	52
Estagel (C. M.)	.	.	.	.	7	.	.	.	3	.	.	.	.	.	.	.	.	.	.	.	.	.	6	.	.	7	.	12	19	.	.	54
Salces	.	.	.	.	.	.	.	.	6	.	.	.	.	.	.	.	.	.	.	.	.	.	.	.	.	1	.	19	.	.	.	27
Cerbère	5	1	.	.	.	4	1	.	10	.	.	.	.	.	.	.	.	.	.	.	.	.	.	.	.	17	.	.	33	.	.	72
Paulilles	7	.	.	.	.	.	.	.	10	.	.	.	.	.	.	.	.	.	.	.	.	.	.	.	.	17	.	.	37	.	.	71
Cap Béar (phare)	5	1	1	.	.	.	.	.	.	10	.	.	.	.	.	.	.	.	.	.	.	.	.	.	.	.	11	.	40	.	.	68
Port-Vendres	7	1	0	.	.	0	.	.	.	6	.	.	.	.	.	.	.	.	.	.	.	.	.	.	.	.	8	.	32	.	.	54
Bassin de la Sègre.																																
Col de Puymorens	.	.	1	.	.	.	.	.	15	9	.	.	.	.	.	.	.	.	.	.	.	4	.	.	23	.	.	.	.	.	.	53
Angoustrine	.	.	.	.	.	.	.	7	4	.	.	.	.	.	.	.	.	.	.	.	.	5	.	9	8	7	.	4	.	.	.	44
Bourg-Madame	.	.	.	.	.	.	.	.	10	.	.	.	.	.	.	.	.	.	.	.	.	5	1	.	.	10	.	.	.	.	.	26
Bassin de l'Aude.																																
Arques	14	.	6	.	.	22	.	.	.	1	.	.	.	.	.	.	.	.	.	.	.	.	.	.	.	.	19	.	13	.	.	75
Couiza	3	.	1	.	.	6	.	.	.	5	.	.	.	.	.	.	.	.	.	.	.	.	2	3	.	.	16	.	12	1	.	49
Monthaut (hors bois)	15	.	.	.	.	29	.	.	.	6	.	.	.	.	.	.	.	.	.	.	.	.	.	.	.	.	20	.	.	16	.	87
Sainte-Gemme	7	.	.	.	.	.	.	.	7	.	.	.	.	.	.	.	.	.	.	.	.	.	.	.	.	20	.	10	.	.	.	44
Besplas	6	.	.	.	3	.	.	6	6	.	.	.	.	.	.	.	.	.	.	.	.	.	.	.	.	18	.	.	.	7	2	48
Salettes	3	.	.	.	8	3	.	2	4	.	.	.	.	.	.	.	.	.	.	.	.	.	.	.	3	7	.	31	6	.	.	67

STATIONS.	1	2	3	4	5	6	7	8	9	10	11	12	13	14	15	16	17	18	19	20	21	22	23	24	25	26	27	28	29	30	31	TOTAL.
Bassin de l'Aude (suite).																																
Lespinassière	3	.	.	.	11	2	.	1	4	.	.	.	.	.	.	.	.	.	.	.	.	.	.	.	3	6	.	36	5	.	.	71
Caunes (hors bois)	.	7	.	.	.	.	.	.	9	.	.	.	.	.	.	.	.	.	.	.	.	.	.	.	.	12	.	13	24	.	.	65
Carcassonne (C. M.)	11	.	.	.	12	2	.	.	6	.	.	.	.	.	.	.	.	.	.	.	.	.	.	.	.	13	.	.	11	.	.	55
Villegause	9	.	.	.	.	.	.	0	6	.	.	.	.	.	.	.	.	.	.	.	.	.	.	.	.	12	.	34	15	.	.	76
Barbaira	15	.	.	.	.	10	.	.	1	2	.	.	.	.	.	.	.	.	.	.	.	.	.	.	.	3	12	.	18	0	.	62
Montlaur	10	.	.	.	.	.	9	.	.	1	.	.	.	.	.	.	.	.	.	.	.	.	.	.	.	18	.	.	24	1	.	64
Moux	.	9	.	.	.	.	.	.	.	.	.	.	.	.	.	.	.	.	.	.	.	.	.	.	.	.	14	.	20	.	.	43
Montady	2	.	.	.	.	.	.	.	5	.	.	.	.	.	.	.	.	.	.	.	.	.	.	.	.	5	.	10	19	.	.	41
Capestang	6	.	.	.	.	.	.	.	.	.	.	.	.	.	.	.	.	.	.	.	.	.	.	.	.	5	.	.	51	.	.	62
Bassins de l'Orb, de l'Hérault, du Lez et du Vidourle.																																
Saint-Pons	11	3	3	.	.	.	.	.	3	.	4	.	.	.	.	.	.	.	.	.	.	.	.	.	.	11	.	7	30	.	.	72
Le Poujol	5	.	5	.	1	.	.	1	1	.	.	.	.	.	.	.	.	.	.	.	.	.	.	.	.	16	.	5	42	.	.	76
Bédarieux (P. C.)	.	.	13	.	.	.	.	.	1	.	.	.	.	.	.	.	.	.	.	.	.	.	.	.	.	14	.	10	42	.	.	80
L'Escandolgue	5	.	2	.	.	.	.	.	4	.	.	.	.	.	.	.	.	.	.	.	.	.	.	.	.	7	.	.	14	.	.	32
Béziers	8	.	.	.	.	.	.	.	3	.	.	.	.	.	.	.	.	.	.	.	.	.	.	.	.	6	.	.	20	.	.	37
Le Caylar	30	5	.	.	.	.	.	.	10	4	1	.	.	.	.	.	.	.	.	.	.	5	.	.	.	10	2	21	2	2	.	92
Lodève	18	2	7	.	.	.	.	.	3	.	.	.	.	.	.	.	.	.	.	.	.	1	.	.	.	11	.	.	35	.	.	77
Saint-Bauzille	24	.	.	.	.	.	.	.	10	.	.	.	.	.	.	.	.	.	.	.	.	1	.	.	.	3	2	30	10	2	.	82
Gignac	18	.	.	.	.	.	.	.	8	.	.	.	.	.	.	.	.	.	.	.	.	5	.	.	.	7	.	.	56	.	.	94
Clermont	.	.	.	.	.	.	.	.	.	5	.	.	.	.	.	.	.	.	.	.	.	.	.	5	.	.	3	1	6	.	.	20
Pézenas	.	.	.	.	.	.	.	.	.	5	.	.	.	.	.	.	.	.	.	.	.	.	.	.	.	10	5	55	.	.	.	75
Plateau de Valène	24	.	.	.	.	.	.	.	14	.	.	.	.	.	.	.	.	.	.	.	.	1	.	.	.	6	.	.	43	6	.	94
Col de la Cardonille	19	.	4	.	.	.	.	.	8	.	.	.	.	.	.	.	.	.	.	.	.	2	.	.	.	3	2	.	37	2	.	77
Nîmes (E. N.)	.	12	.	.	.	2	.	.	7	4	.	.	.	.	.	.	.	.	.	.	.	.	.	.	.	4	2	15	9	1	.	56
Lausargues	12	.	.	.	.	.	.	.	4	.	.	.	.	.	.	.	.	.	.	.	.	.	.	.	.	11	.	.	55	.	.	82
Montpellier (E. N.)	12	.	.	.	.	.	.	.	.	4	.	.	.	.	.	.	.	.	.	.	.	.	.	.	.	.	8	13	48	2	.	87
Palavas	25	.	.	.	.	.	.	.	.	11	.	.	.	.	.	.	.	.	.	.	.	.	2	.	.	12	.	28	.	2	.	80
Cette (P. C.)	7	.	.	.	.	.	.	.	2	.	.	.	.	.	.	.	.	.	.	.	.	.	.	.	.	12	.	14	.	1	.	36
Agde	8	.	.	.	.	.	.	.	.	.	.	.	.	.	.	.	.	.	.	.	.	.	.	.	.	8	3	.	10	.	.	29
BASSIN DU RHÔNE.																																
Bassin de la Saône.																																
Montdoré	.	1	2	2	.	.	.	.	.	4	5	3	.	.	.	.	.	.	.	.	.	.	.	.	.	.	6	1	.	15	1	40
Fresnes-s.-Apance	.	.	0	2	.	.	1	.	.	6	10	6	.	.	.	.	.	.	.	.	.	.	.	.	.	.	1	1	1	.	5	33
Jussey	0	5	1	.	.	.	.	.	3	4	5	2	.	.	.	.	.	.	.	.	.	.	.	.	.	.	2	2	.	3	2	29
Villersexel	.	21	4	1	.	.	0	4	.	3	8	5	.	.	.	.	.	13	.	.	.	.	.	.	.	.	5	1	.	4	15	84
Chaumercenne	3	19	2	.	.	.	1	.	6	.	5	.	.	.	.	.	.	.	.	.	.	.	.	.	.	.	7	.	14	5	1	64
Chalindrey	1	3	1	1	.	.	.	.	6	3	9	2	.	.	.	.	.	.	.	.	.	.	.	.	.	.	8	3	.	5	0	42
Villegusien	.	4	1	4	.	.	.	.	3	7	2	3	.	.	.	.	.	.	.	.	.	.	.	.	.	.	5	8	.	5	.	42
Vaux-s.-Aubigny	5	5	4	.	.	.	.	4	5	6	.	.	.	.	.	.	.	.	.	.	.	.	.	.	.	6	3	.	8	.	.	46
La Margelle	6	.	3	.	.	.	.	4	9	6	.	.	.	.	.	.	.	.	.	.	.	.	.	.	.	4	.	.	3	.	.	32
Is-sur-Tille	8	4	4	.	.	.	2	2	11	5	1	.	.	.	.	.	.	.	.	.	.	.	.	.	.	3	4	.	2	.	.	46
St-Seine-l'Abb	4	15	3	.	.	.	.	.	3	.	5	.	.	.	.	.	.	.	.	.	.	.	.	.	.	.	8	.	.	4	.	43
Saussy	.	6	3	.	9	.	3	.	13	6	.	.	.	.	.	.	.	.	.	.	.	.	.	.	.	.	7	3	.	.	.	50
Sombernon	20	4	5	.	.	.	2	.	4	4	10	0	.	.	.	.	.	.	.	.	.	.	.	.	.	.	8	5	4	.	.	66
Dijon	15	6	6	.	.	1	.	.	11	6	.	.	.	.	.	.	.	.	.	.	.	.	.	.	.	3	1	.	5	.	.	54
Auxonne	4	26	4	.	.	.	3	.	6	4	2	.	.	.	.	.	.	.	.	.	.	.	.	.	.	1	1	.	.	18	0	71

STATIONS.	1	2	3	4	5	6	7	8	9	10	11	12	13	14	15	16	17	18	19	20	21	22	23	24	25	26	27	28	29	30	31	TOTAL.
Bassin de la Saône (suite).																																
St-Jean-de-Losne	9	12	6	.	.	.	1	.	10	5	3	.	.	.	.	.	.	.	.	.	.	.	.	.	.	.	.	.	4	.	.	50
Beaune	12	10	9	.	.	.	.	.	13	6	2	.	.	.	.	.	.	.	.	.	.	.	.	.	.	4	1	.	0	.	.	58
Lons-le-S. (E. N.)	0	15	.	6	.	.	.	.	6	6	7	0	.	.	.	.	.	.	.	.	.	.	.	.	.	.	1	.	.	.	16	59
Châlon-s.-Saône	18	1	.	.	.	1	.	.	17	8	.	.	.	.	.	.	.	.	.	.	.	.	.	.	.	2	.	.	5	.	.	52
Mont-St-Vincent	.	11	.	.	.	.	.	.	12	2	6	.	.	.	.	.	.	.	.	.	.	.	.	.	.	6	.	.	.	.	.	37
Monsols	3	.	.	.	.	5	.	.	7	7	10	.	.	.	.	.	.	.	.	.	.	.	.	.	7	4	.	.	11	.	4	58
Tramayes	12	0	4	.	1	.	.	1	10	4	3	.	.	.	.	.	.	.	.	.	.	.	.	.	.	2	1	.	21	.	5	64
Bourg (E. N.)	5	7	2	3	.	5	.	.	13	8	6	.	.	.	.	.	16	.	.	.	.	.	.	.	.	.	4	.	.	.	6	75
Montrevel	4	4	.	10	2	2	.	.	6	3	.	.	.	.	.	.	.	.	.	.	.	.	.	.	.	4	1	.	6	.	20	62
Pont-de-Vaux	2	4	1	.	.	.	.	.	1	3	1	.	.	.	.	.	.	.	.	.	.	.	.	.	.	.	2	.	4	1	.	19
Châtillon-s.-Ch	.	5	7	7	.	.	.	.	.	9	.	.	.	.	.	.	.	.	.	.	.	.	.	.	.	.	6	.	.	4	4	42
Thoissey	.	4	5	4	.	.	.	.	.	7	.	.	.	.	.	.	.	.	.	.	.	.	.	.	.	.	5	.	.	.	2	27
Cercié	3	.	4	1	.	.	.	.	4	2	1	.	.	.	.	.	.	.	.	.	.	.	.	.	.	4	.	.	1	.	1	21
Saint-Nizier-d'Az	7	.	4	.	.	.	.	.	16	4	4	.	.	.	.	.	.	.	.	.	.	.	.	.	1	4	.	.	10	.	6	55
Sainte-Foy-l'Arg	4	3	.	.	.	.	.	.	10	2	2	.	.	.	.	.	.	.	.	.	.	.	.	.	0	3	2	.	2	1	14	45
Tarare	8	.	.	.	.	.	.	.	13	3	.	.	.	.	.	.	.	.	.	.	.	.	.	.	.	4	.	.	1	.	9	38
L'Arbresle	8	.	.	.	.	.	.	.	12	3	.	.	.	.	.	.	.	.	.	.	.	.	.	.	.	.	.	.	2	.	18	43
Bassin du Doubs.																																
Mouthe	22	3	2	.	.	6	3	.	11	.	.	.	.	.	.	.	.	.	.	.	.	.	.	.	.	.	.	2	3	12	11	75
Pontarlier	10	20	2	0	.	.	2	9	4	13	13	0	.	.	.	.	.	.	.	.	.	.	.	.	.	.	9	3	5	15	28	135
Arc-sous-Cicon	.	32	2	.	.	.	4	4	10	15	7	1	.	.	.	.	.	.	.	1	.	.	.	.	.	.	6	1	.	.	23	106
Saint-Hippolyte	1	21	.	.	.	.	1	18	10	15	.	.	.	.	.	.	.	.	.	1	.	.	.	.	.	3	6	.	6	6	28	116
Pont-de-Roide	.	18	3	.	.	.	.	13	10	5	15	.	.	.	.	.	.	.	.	.	.	.	.	.	.	7	4	.	8	11	22	117
La Chlle-s.-Rougemt	6	8	2	.	.	.	1	12	1	8	12	1	.	.	.	.	.	.	.	.	.	.	.	.	.	8	.	.	21	.	4	84
Belfort	14	7	4	.	.	.	1	9	2	8	13	3	.	.	.	.	.	.	.	.	.	.	.	.	.	8	1	.	13	3	8	94
Clerval	7	8	2	.	.	1	2	4	4	4	10	3	.	.	.	.	.	.	1	.	.	.	.	.	.	4	.	.	3	12	2	68
Lods	.	29	1	.	.	.	2	5	3	10	8	2	.	.	.	.	.	.	.	.	.	.	.	.	.	.	5	2	1	22	20	110
Levier	.	33	1	1	.	.	5	2	2	14	10	.	.	.	.	.	.	.	.	.	.	.	.	.	.	.	6	1	.	19	13	107
Amancey	.	31	.	2	.	.	.	8	7	8	.	.	.	.	.	.	.	.	.	.	.	.	.	.	.	1	0	.	6	27	13	104
Ornans	4	23	4	.	.	1	.	1	4	11	6	.	.	.	.	.	.	.	.	.	.	.	.	.	.	1	1	.	8	8	8	80
Quingey	.	28	2	.	.	.	1	2	.	5	6	2	.	.	.	.	.	.	.	.	.	.	.	.	.	.	.	.	.	18	36	100
Bouclans	27	4	3	.	.	1	7	.	10	15	5	.	.	.	.	.	1	.	1	.	.	.	.	.	.	7	.	.	11	11	5	109
Chailluz	.	7	8	7	.	.	.	.	4	6	11	8	.	.	.	.	.	.	.	.	.	.	.	.	.	.	.	7	.	15	10	83
Besançon (E. N.)	0	29	0	1	.	.	1	2	3	5	14	1	.	.	.	.	.	.	.	.	.	.	.	.	.	.	0	.	1	21	6	84
Bassin du Rhône proprement dit, cours moyen.																																
Chamonix	15	4	.	.	.	.	.	.	2	16	17	.	.	.	.	.	.	.	.	.	.	.	.	.	.	12	5	.	.	0	10	81
Les Contamines	6	14	.	.	.	.	.	.	.	12	18	.	.	.	.	.	.	.	.	2	.	.	.	.	.	.	10	.	.	.	.	62
Sallanches	.	20	4	.	.	.	.	.	.	19	15	0	.	.	.	.	.	.	.	.	1	.	.	.	.	.	6	6	.	3	8	82
Mélan	.	18	2	.	.	.	.	.	.	26	17	2	.	.	.	.	.	0	.	1	1	.	.	.	.	.	9	3	.	3	15	98
Cruseilles	8	3	1	.	.	.	.	.	12	28	8	.	.	.	.	.	.	.	.	.	.	.	.	.	.	5	6	3	5	.	9	88
Annemasse	.	11	4	.	.	.	.	.	.	21	3	1	.	.	.	.	.	.	.	.	.	.	.	.	.	.	6	2	.	2	6	56
Douvaine	4	14	6	.	.	.	.	.	2	24	5	1	18	.	.	.	.	.	.	.	.	.	.	.	.	.	11	2	.	4	5	95
Évian	.	9	6	.	.	.	4	.	.	16	.	16	.	.	.	.	.	.	.	.	.	.	.	.	.	.	5	8	6	.	8	78
Gex	.	.	.	2	.	.	.	.	.	11	3	.	.	.	.	.	.	.	.	.	.	.	.	.	.	.	1	.	.	.	.	17
Thônes	.	23	2	.	.	.	.	.	.	26	17	5	.	.	.	.	.	.	.	.	.	.	.	.	.	.	6	.	1	.	5	85
Seythenex	.	33	5	.	.	.	.	.	.	28	10	2	.	.	.	.	.	.	.	.	.	.	.	.	.	.	4	8	.	5	11	106
Leschaux	.	12	2	.	.	.	.	.	.	33	11	.	.	.	.	.	.	.	.	.	.	.	.	.	.	.	7	7	.	2	3	77

STATIONS.	1	2	3	4	5	6	7	8	9	10	11	12	13	14	15	16	17	18	19	20	21	22	23	24	25	26	27	28	29	30	31	TOTAL.
Bassin du Rhône proprement dit, cours moyen (suite).																																
Annecy	.	15	3	1	.	.	1	1	.	25	8	2	.	.	.	.	.	.	.	.	.	.	.	.	.	.	8	4	.	.	12	80
Rumilly	.	.	3	.	.	3	.	.	19	21	.	.	.	.	.	.	.	.	.	.	.	.	.	.	.	10	3	0	1	10	.	70
Chambéry (P. C.)	0	2	2	6	.	1	.	.	.	21	2	1	.	.	.	.	.	.	.	.	.	.	.	.	.	.	1	3	.	3	.	43
Lhuis	.	5	.	.	.	9	.	.	12	15	.	.	.	.	.	.	.	.	.	.	.	.	.	.	.	5	4	.	17	.	3	70
Nantua	.	.	.	.	.	3	.	.	.	.	.	.	.	.	4	8	26	12	.	.	.	.	.	.	.	2	2	5	1	14	12	89
Pont-d'Ain	.	.	.	20	.	.	.	6	23	8	.	.	.	.	.	.	.	.	.	.	.	.	.	.	.	3	.	3	.	.	15	78
Chalamont	.	2	10	.	.	.	.	.	10	5	.	.	.	.	.	.	3	.	.	.	.	.	.	.	.	6	1	.	.	1	8	46
Montluel	3	.	2	.	.	.	.	.	16	15	.	.	.	.	.	.	1	.	.	.	.	.	.	.	.	4	3	.	.	1	.	45
Mont-Verdun	5	3	.	1	.	.	.	.	.	10	2	.	.	.	.	.	.	.	.	.	.	.	.	.	.	1	3	.	2	1	0	28
St-Genis-Laval (Ore)	6	2	0	1	.	.	.	.	.	18	4	.	.	.	.	.	.	.	.	.	.	.	.	.	1	.	4	.	1	1	.	38
Lyon (Tête-d'Or)	2	2	.	.	.	.	.	.	.	13	2	.	.	.	.	.	.	.	.	.	.	.	.	.	.	.	4	.	2	13	.	38
Vienne	5	3	6	.	3	.	.	.	6	4	.	.	.	.	.	.	.	.	.	.	.	.	.	.	.	4	.	.	3	3	5	41
Bassin de l'Isère.																																
La Mure	6	8	.	.	.	.	.	.	12	23	1	.	.	.	.	.	.	.	.	.	.	.	.	.	.	.	0	7	2	.	.	59
Grenoble (E. N.)	5	.	.	.	.	.	.	.	.	32	.	2	.	.	.	.	.	3	.	.	.	.	.	.	.	.	12	4	.	.	14	74
Saint-Marcellin	.	6	.	.	.	.	.	.	25	15	8	.	.	.	.	.	.	.	.	.	.	.	.	.	.	.	.	6	.	.	.	60
Bassin de la Durance.																																
Aiguilles	1	1	2	.	.	.	.	.	.	8	12	.	.	.	.	.	.	.	.	.	.	.	.	.	.	.	.	3	.	5	.	33
Embrun	17	8	.	.	.	.	.	.	9	32	.	.	.	.	.	.	.	.	.	.	.	.	.	.	2	4	10	3	3	.	7	95
Chorges	9	.	.	.	.	.	.	.	.	43	.	.	.	.	.	.	.	.	.	.	.	.	.	1	.	.	11	1	.	.	.	65
Le Lauzet	.	27	.	.	.	.	.	.	.	.	53	.	.	.	.	.	.	.	.	.	.	.	.	.	.	.	.	14	4	17	10	126
Gap (E. N.)	17	2	.	.	.	.	.	.	20	18	1	.	.	.	.	13	.	.	.	.	.	.	.	.	.	17	7	5	2	12	1	115?
Veynes	9	19	.	.	.	1	.	.	16	33	3	.	.	.	.	.	.	.	.	.	.	.	.	.	.	.	4	8	23	2	.	118
Serres	14	.	.	.	.	.	.	.	28	2	.	.	.	.	.	1	.	.	.	.	.	.	.	.	.	8	3	11	.	7	.	74
Faucon	9	25	.	.	.	.	.	.	.	45	3	.	.	.	.	.	.	.	.	.	.	.	.	.	.	.	2	11	15	1	.	111
La Motte	.	7	.	.	.	.	.	.	7	33	5	.	.	.	.	.	.	.	.	.	.	.	.	.	.	.	.	4	12	3	12	83
Orpierre	14	.	.	.	.	.	.	.	28	3	.	.	.	.	.	.	.	.	.	.	.	.	.	.	.	4	6	15	.	15	.	85
Laragne	19	.	.	.	.	.	.	.	31	.	.	.	.	.	.	.	.	.	.	.	.	.	7	.	.	.	9	4	.	.	.	70
Saint-Vincent	20	4	.	2	.	.	.	.	20	40	.	.	.	.	.	.	5	.	.	.	.	.	.	.	.	.	.	8	7	.	2	108
Sisteron	30	20	.	.	.	.	.	.	6	40	.	.	.	.	.	.	.	.	.	.	.	.	.	.	.	.	1	1	.	20	.	118
Banon	20	.	.	.	.	.	.	.	35	10	.	.	.	.	.	.	.	.	.	.	.	.	.	.	.	.	10	20	40	.	.	135
Volonne	20	11	.	3	.	5	.	.	.	18	5	.	.	.	.	.	.	.	.	.	.	.	.	.	.	.	3	10	6	.	4	85
Les Granons	11	2	.	.	.	2	.	.	1	5	1	.	.	.	.	.	1	.	.	.	.	.	.	.	.	.	5	4	3	.	13	48
Peyruis	5	12	.	.	.	2	.	.	.	15	.	.	.	.	.	.	6	.	.	.	.	.	.	.	.	.	.	25	12	.	.	77
Saint-Christol	17	.	.	.	.	2	.	9	7	1	.	.	.	.	.	.	.	.	.	.	.	.	.	.	.	3	1	2	.	.	1	43
Plan-des-Mées	5	3	.	.	.	2	.	.	.	6	1	.	.	.	.	.	6	.	.	.	.	.	.	.	.	.	.	22	.	.	.	44
Mane	11	2	.	.	.	3	.	.	6	12	.	.	.	.	.	.	5	10	.	.	.	.	.	.	.	.	10	4	7	.	4	74
Lagarde	9	.	.	6	.	.	.	.	4	5	.	.	.	.	.	.	.	.	.	.	.	.	.	.	.	1	1	.	.	1	.	27
Apt	.	7	.	18	.	.	.	.	6	7	.	.	.	.	.	.	.	.	.	.	.	.	.	.	.	3	3	.	.	.	.	44
Murs	16	.	.	.	3	.	.	.	15	.	0	.	.	.	.	.	.	.	.	.	.	.	.	.	.	4	0	8	.	2	.	48
Forcalquier	8	2	.	.	.	1	.	.	2	11	.	.	.	.	.	.	.	6	.	.	.	.	.	.	.	.	5	2	3	.	.	40
Manosque	7	2	.	.	.	2	.	.	1	7	.	.	.	.	.	.	.	.	.	.	.	.	.	.	.	.	3	8	3	3	2	38
Barrême	9	25	.	.	.	.	.	.	2	7	3	.	.	.	.	.	.	.	.	.	.	.	.	7	.	.	.	21	9	.	6	89
Annot	.	38	.	.	.	1	.	.	5	23	.	.	.	.	.	.	5	.	.	.	.	.	.	5	3	.	.	20	32	6	2	140
Castellane	25	.	.	.	.	.	.	.	32	4	.	.	.	.	.	.	.	.	.	.	.	.	.	.	.	.	59	25	.	.	33	178

STATIONS.	1	2	3	4	5	6	7	8	9	10	11	12	13	14	15	16	17	18	19	20	21	22	23	24	25	26	27	28	29	30	31	TOTAL.
Bassin de la Durance (suite).																																
Mirabeau	8	5	.	.	.	.	.	.	.	9	.	.	.	.	.	.	.	.	.	.	.	.	.	.	.	.	4	9	.	.	9	44
Meyrargues	8	10	.	.	.	.	.	.	2	4	.	.	.	.	.	.	.	.	.	.	.	.	.	.	.	.	4	8	.	.	5	41
Pertuis	11	.	.	.	.	.	.	.	3	2	4	.	.	.	.	.	.	.	.	.	.	.	.	.	.	.	5	3	4	.	.	32
Rognes	.	5	.	.	.	.	.	.	6	.	.	.	.	.	.	.	.	.	.	.	.	.	.	.	.	3	4	.	.	.	.	18
Les Taillades	18	.	.	.	.	.	.	.	4	8	.	.	.	.	.	.	.	.	.	.	.	.	.	.	.	.	.	3	.	.	.	33
Cavaillon	5	.	.	.	1	.	.	5	11	1	.	.	.	.	.	.	.	.	.	.	.	.	.	.	.	1	.	6	0	.	.	30
Bassins de l'Ardèche, de la Cèze et du Gard.																																
Montpezat	30	.	6	.	6	.	.	.	37	.	.	.	.	.	.	.	.	.	.	.	.	.	1	.	.	.	.	.	27	.	.	110
N.-D.-des-Neiges	11	.	.	.	.	.	.	.	40	1	.	.	.	.	.	.	.	.	.	.	.	.	.	.	.	1	5	.	34	.	3	95
Belvezet	5	2	0	.	.	7	0	.	10	1	1	.	.	.	.	.	.	.	.	.	.	.	.	.	3	0	1	.	9	4	2	45
Le Thort	17	1	.	.	.	2	.	.	48	1	1	.	.	.	.	.	.	.	.	.	.	.	.	.	.	2	1	.	34	.	1	108
Villefort	21	.	.	11	.	4	.	.	79	.	.	.	.	.	.	.	.	.	.	.	.	.	.	.	.	.	1	4	16	4	.	140
Vialas	23	.	.	.	5	.	.	.	63	2	.	.	.	.	.	.	.	.	.	.	.	.	.	2	.	.	7	8	13	.	3	126
St-Germain-de-C.	19	.	.	.	.	.	.	.	37	.	.	.	.	.	.	.	.	.	.	.	.	.	.	.	.	.	.	7	19	2	.	84
Bassin du Rhône proprement dit, cours inférieur.																																
Privas (E. N.)	.	18	2	.	.	.	.	.	25	10	2	.	.	.	.	.	.	.	.	.	.	.	.	.	.	.	.	.	6	.	15	78
Valence (E. N.)	11	1	.	.	4	.	.	1	20	20	.	.	.	.	.	.	.	.	.	.	.	.	.	.	.	3	1	7	2	.	1	71
Die	3	15	1	1	.	.	.	.	6	43	5	.	.	.	.	.	.	.	.	.	.	.	.	.	.	.	5	3	5	.	.	87
Valréas	2	.	4	.	.	.	.	1	19	19	0	.	.	.	.	.	.	.	.	.	.	.	.	.	.	8	.	21	.	.	1	75
Lapalud	4	.	.	.	.	0	.	6	.	4	6	.	.	.	.	.	.	.	.	.	.	.	.	.	.	.	19	.	.	.	4	43
Bollène	3	7	.	9	.	2	.	7	30	2	.	.	.	.	.	.	.	.	.	.	.	.	.	.	.	.	4	20	.	.	2	86
Orange	19	.	2	.	4	.	.	.	11	16	.	.	.	.	.	.	.	.	.	.	.	.	.	.	.	4	.	17	22	.	3	98
Savoillans	25	.	.	.	.	.	.	12	26	4	.	.	.	.	.	.	.	.	.	.	.	.	.	.	.	8	3	14	.	.	.	92
Sault	21	.	.	.	6	5	.	.	10	12	1	.	.	.	.	.	.	.	.	.	.	.	.	.	.	6	2	3	.	1	.	67
Bedouin	5	6	.	.	.	.	4	.	3	16	4	.	.	.	.	.	.	.	.	.	.	.	.	.	.	.	1	2	27	.	.	68
Carpentras	7	1	.	.	.	3	.	.	18	10	.	.	.	.	.	.	.	.	.	.	.	.	.	.	.	2	2	11	4	.	.	58
Malaucène	6	5	.	.	.	4	.	.	1	18	5	.	.	.	.	.	.	.	.	.	.	.	.	.	.	.	5	1	31	4	.	80
Pernes	6	5	.	.	.	2	.	.	8	28	.	.	.	.	.	.	.	.	.	.	.	.	.	.	.	.	1	.	18	.	.	68
Avignon (E. N.)	14	.	.	.	.	3	.	.	10	8	.	.	.	.	.	.	.	.	.	.	.	.	.	.	.	.	2	1	8	.	.	45
Saint-Remy	6	4	.	.	.	.	.	.	7	4	.	.	.	.	.	.	.	.	.	.	.	.	.	.	.	.	.	9	.	.	.	30
Les Baux	7	.	.	.	.	.	.	.	3	.	4	.	.	.	.	.	.	.	.	.	.	.	.	.	.	.	1	.	4	.	5	24
Viguier	10	2	.	.	.	.	.	.	5	3	.	.	.	.	.	.	.	.	.	.	.	.	.	.	.	.	2	1	3	.	.	26
Farimon	9	.	.	.	.	.	.	.	5	3	.	.	.	.	.	.	.	.	.	.	.	.	.	.	.	.	4	.	3	1	.	25
Arles	13	.	.	.	.	1	.	.	5	4	.	.	.	.	.	.	.	.	.	.	.	.	.	.	.	2	1	.	5	.	.	31
L'Armeillère	6	1	.	.	.	.	.	.	5	5	.	.	.	.	.	.	.	.	.	.	.	.	.	.	.	1	2	.	.	.	.	20
Létourneau	5	.	.	.	.	.	.	.	6	.	.	.	.	.	.	.	.	.	.	.	.	.	.	.	.	.	1	2	.	.	.	14
Saintes-Maries	7	.	.	.	.	.	.	.	.	4	.	.	.	.	.	.	.	.	.	.	.	.	.	.	.	.	3	.	7	.	.	21
Giraud	.	.	.	.	.	.	.	.	4	.	.	.	.	.	.	.	.	.	.	.	.	.	.	.	.	3	4	1	.	.	.	12
RÉGION DE NICE.																																
Petits bassins entre le Rhône et les Alpes.																																
Le Gd-Sambuc	16	7	.	.	.	.	.	.	1	8	.	.	.	.	.	.	.	.	.	.	.	.	.	.	.	.	2	14	1	.	16	65
Trets	11	.	.	.	.	.	.	.	.	2	.	.	.	.	.	.	.	.	.	.	.	.	.	.	.	.	4	8	1	.	4	30

STATIONS.	1	2	3	4	5	6	7	8	9	10	11	12	13	14	15	16	17	18	19	20	21	22	23	24	25	26	27	28	29	30	31	TOTAL.
Petits bassins entre le Rhône et les Alpes (suite).																																
Gréasque	10	3	.	.	.	.	.	.	2	2	.	.	.	.	.	.	.	.	.	.	.	.	.	.	.	.	7	5	3	.	4	36
Saint-Antonin	12	4	.	.	.	.	.	.	.	.	5	.	.	.	.	.	.	.	.	.	.	.	.	.	.	.	.	3	.	.	6	30
Aix (C.M.)	8	4	.	.	.	.	.	.	1	8	.	.	.	.	.	.	.	.	.	.	.	.	.	.	.	.	7	6	.	.	8	42
Bouc	8	2	.	.	.	.	.	.	.	.	.	.	.	.	.	.	.	.	.	.	.	.	.	.	.	.	.	8	1	.	.	19
Venelles	8	5	.	.	.	.	.	.	2	4	.	.	.	.	.	.	.	.	.	.	.	.	.	.	.	.	6	5	1	.	4	35
Pélissanne	10	3	.	.	.	.	.	5	4	.	.	.	.	.	.	.	.	.	.	.	.	.	.	.	.	.	3	4	.	.	.	29
Cornillon	11	2	.	.	.	.	.	.	4	.	.	.	.	.	.	.	.	.	.	.	.	.	.	.	.	.	2	4	.	.	.	23
Les Pennes	7	.	.	.	.	.	.	.	1	4	.	.	.	.	.	.	.	.	.	.	.	.	.	.	.	.	8	3	3	1	.	27
Berre	4	.	.	.	.	.	.	.	2	3	.	.	.	.	.	.	.	.	.	.	.	.	.	.	.	.	3	4	.	.	7	23
Saint-Chamas	7	.	.	.	.	.	.	.	3	2	.	.	.	.	.	.	.	.	.	.	.	.	.	.	.	.	2	2	.	.	14	30
Port-de-Bouc	5	.	.	.	.	.	.	.	3	4	.	.	.	.	.	.	.	.	.	.	.	.	.	.	.	3	4	1	.	.	.	20
Septêmes	6	.	.	.	.	.	.	.	.	.	.	.	.	.	.	.	.	.	.	.	.	.	.	.	.	.	8	.	.	.	.	14
Aubagne	18	.	.	.	.	.	.	.	.	.	.	.	.	.	.	.	.	.	.	.	.	.	.	.	.	.	12	.	.	4	.	34
Marseille (Obs^re)	6	.	.	.	1	.	.	.	2	2	.	.	.	.	.	.	.	.	.	.	.	.	.	.	.	2	12	1	0	7	.	31
Cap Croisette	5	.	.	.	.	.	.	.	.	.	.	.	.	.	.	.	.	.	.	.	.	.	.	.	.	.	5	17	.	.	.	27
Phare de Planier	.	.	.	.	.	.	.	.	1	2	.	.	.	.	.	.	.	.	.	.	.	.	.	.	.	.	8	2	1	.	.	14
La Ciotat	2	.	.	.	1	.	.	.	.	.	.	.	.	.	.	.	.	.	.	.	.	.	.	.	.	.	17	.	.	.	.	20
La Seyne	17	.	.	.	.	.	.	.	1	.	1	.	.	.	.	.	.	.	.	.	.	.	.	.	.	1	20	16	.	.	.	56
Cap Sicié	10	.	.	.	.	.	.	.	.	.	.	.	.	.	.	.	.	.	.	.	.	.	.	.	.	.	2	16	.	.	.	28
Toulon	27	.	.	.	.	.	.	.	2	.	0	.	.	.	.	.	.	.	.	.	.	.	.	.	.	.	19	7	2	.	.	56
Hyères	16	.	.	.	.	.	.	.	.	2	.	.	.	.	.	.	.	.	.	.	.	.	.	.	.	0	25	7	0	.	.	50
Draguignan (E.N.)	38	.	.	.	.	.	.	.	10	4	.	.	.	.	.	.	.	.	.	.	.	.	.	.	.	.	19	9	9	17	93	196
Cannes	17	.	.	.	1	.	.	.	5	4	.	.	.	.	.	.	.	.	.	.	.	.	.	.	.	.	14	8	.	.	.	49
Nice (E.N.)	37	.	.	.	.	5	.	.	.	9	1	.	.	.	.	.	.	.	.	.	.	.	.	.	.	1	0	13	9	2	2	79
Villefranche (phare)	14	7	.	.	.	2	.	.	8	.	.	.	.	.	.	.	.	.	.	.	.	.	.	.	.	.	1	10	7	.	13	63
La Garouppe (phare)	7	7	.	.	.	1	.	.	2	1	.	.	.	.	.	.	.	.	.	.	.	.	.	.	.	.	.	14	8	.	.	40
CORSE.																																
Bastia	.	.	.	.	9	10	.	1	.	.	.	.	.	.	.	.	.	.	.	.	.	.	.	.	.	.	.	5	12	3	5	45
Ile Sanguinaire	.	1	.	.	4	8	.	1	1	.	.	.	.	.	1	.	.	.	.	.	.	.	.	.	.	.	.	2	2	2	1	23

OBSERVATIONS DU MOIS DE JUIN 1883.

STATIONS.	1	2	3	4	5	6	7	8	9	10	11	12	13	14	15	16	17	18	19	20	21	22	23	24	25	26	27	28	29	30	TOTAL.
VERSANT DE LA MER DU NORD.																															
BASSINS DU RHIN, DE LA MEURTHE ET DE LA MOSELLE.																															
La Schlucht	0	4	5	5	.	21	0	4	.	8	4	2	.	.	1	5	1	1	0	2	2	6	1	.	.	7	0	.	.	4	83
Rothau	0	4	1	.	1	3	0	8	17	2	7	0	.	.	3	3	.	.	.	2	2	1	.	.	12	1	.	.	1	.	66
Gemaingoutte	0	7	5	0	.	22	.	.	29	7	1	4	.	.	.	5	1	.	.	3	1	4	0	.	.	5	1	.	.	.	94
Cornimont	.	4	11	5	.	23	4	.	.	28	2	.	.	.	.	8	.	.	.	1	.	10	4	.	.	7	1	.	.	.	108
Moriviller	1	.	3	.	12	.	0	12	.	6	6	0	.	.	5	.	.	0	.	.	0	.	.	.	.	6	0	.	.	.	54
Flin	.	4	.	.	13	.	.	13	1	4	.	5	.	.	4	.	.	.	.	.	1	.	2	.	10	.	2	.	.	.	58
Blamont	3	10	14	.	17	.	.	6	34	.	.	.	.	.	6	1	.	.	.	.	0	1	.	.	2	1	.	.	.	.	96
Lunéville	.	3	.	.	11	.	.	14	6	1	.	.	.	.	0	.	.	.	.	.	1	2	.	.	6	3	.	.	.	.	47
Einville	.	.	.	.	.	7	15	.	21	.	.	.	.	.	.	.	3	.	.	.	2	2	.	.	6	.	.	.	.	.	55
Moncel-s.-Seille	.	4	14	.	.	17	.	.	11	7	.	.	.	.	.	0	.	9	.	0	0	7	2	.	.	2	.	.	.	.	72
Nancy (E. N.)	.	4	.	.	3	4	0	7	13	1	20	.	.	.	0	.	1	.	1	1	12	1	.	.	4	1	1	.	.	27	101
Bellefontaine	.	5	.	.	.	11	.	10	14	1	1	.	.	.	.	.	0	.	0	.	19	1	.	.	6	.	.	.	.	18	86
Bruyères	1	1	11	8	.	42	1	1	10	4	1	3	.	.	.	1	1	4	.	.	1	3	8	.	.	5	2	.	.	.	107
Thaon	.	.	3	9	.	43	1	.	4	1	5	.	.	.	.	2	.	1	.	.	2	.	2	.	.	4	1	.	.	.	78
Vézelise	.	1	4	3	6	19	6	17	6	4	3	.	.	.	3	.	.	.	.	.	3	1	.	.	4	.	0	.	.	2	80
Allain	.	3	0	2	.	17	2	3	13	14	1	.	.	.	.	.	3	.	.	.	8	3	0	.	.	.	4	1	.	10	85
Neuves-Maisons	.	.	1	1	.	15	1	.	11	30	2	4	.	.	.	.	1	.	.	0	6	1	2	.	.	4	.	.	.	.	78
Toul	.	.	12	.	19	.	.	2	8	6	1	16	.	.	.	.	.	.	.	.	.	11	2	.	.	.	3	.	.	.	80
Foug	.	1	10	.	.	17	.	.	9	11	2	.	.	.	.	.	.	.	.	.	11	2	.	.	.	5	.	.	.	21	89
Frouard	.	14	.	.	6	.	.	10	8	0	.	.	.	.	1	.	1	.	.	5	18	.	.	.	1	1	.	.	.	9	74
Rogéville	.	7	5	.	.	13	12	1	11	4	5	3	.	.	.	.	.	1	.	1	3	9	3	.	.	0	1	.	.	.	79
Haudiomont	.	9	.	.	.	10	0	6	2	3	3	.	.	.	.	0	.	.	.	.	.	3	.	.	.	7	1	.	.	.	44
Fleury	.	10	.	.	4	5	2	2	5	14	6	.	.	.	.	.	.	.	.	0	0	3	.	.	.	6	3	.	.	.	60
Mance	.	.	17	.	0	1	.	1	4	1	.	.	.	.	.	.	.	3	.	.	2	3	0	.	.	3	1	.	.	.	34
BASSINS DE LA MEUSE, DE LA CHIERS ET DE LA SAMBRE.																															
Lamarche	.	19	.	.	20	2	8	2	6	.	3	.	.	.	.	.	.	.	3	.	.	12	.	.	.	5	.	.	.	12	91
Pouilly	.	.	16	.	.	24	2	13	.	5	18	6	.	.	.	.	.	.	.	7	4	5	3	.	.	5	.	.	.	.	108
Clefmont	.	2	16	.	22	.	2	8	1	4	12	.	.	.	2	.	.	.	.	.	3	4	.	.	.	12	.	.	.	.	88
Contrexéville	.	.	15	3	.	19	3	6	5	4	4	.	.	.	.	.	2	.	10	1	2	2	.	.	.	4	.	.	.	4	83
Aillianville	.	.	9	.	.	20	1	4	10	9	4	.	.	.	.	.	.	1	.	.	4	4	1	.	.	5	1	.	.	.	71
Commercy (E. N.)	.	4	5	.	.	30	3	6	8	3	3	6	8	3	.	.	.	.	.	2	1	6	2	6	.	.	.	.	.	.	95
Les Kœurs	.	4	.	.	20	.	.	10	4	7	.	.	.	.	.	.	.	.	.	.	2	.	.	.	2	.	.	.	.	.	49
Souilly	.	15	0	.	.	33	1	5	8	7	2	8	.	.	.	1	0	.	.	.	0	6	.	.	.	9	2	.	.	.	97
Dun	.	27	.	1	.	4	0	4	1	2	13	.	.	.	.	1	.	.	.	0	0	5	.	.	.	3	3	.	.	.	62

STATIONS.	1	2	3	4	5	6	7	8	9	10	11	12	13	14	15	16	17	18	19	20	21	22	23	24	25	26	27	28	29	30	TOTAL.
BASSINS DE LA MEUSE, DE LA CHIERS ET DE LA SAMBRE (suite).																															
Hussigny	.	3	.	4	.	3	4	2	4	7	3	3	.	.	.	.	.	.	.	.	3	4	.	.	13	.	.	.	.	.	53
Spincourt	.	.	.	.	.	.	.	.	7	.	5	15	6	.	.	.	.	.	.	.	.	.	.	.	.	0	2	.	.	6	41
Damvillers	.	5	4	.	3	5	3	.	.	.	.	.	.	.	.	.	.	.	.	.	.	.	.	.	.	5	1	.	.	.	26
Margut	.	9	.	.	.	6	3	3	4	3	.	6	.	.	.	3	.	.	.	.	.	.	.	.	.	.	.	.	.	.	36
Bairon	.	.	.	8	.	4	5	.	.	6	3	.	.	.	.	.	.	.	.	9	.	.	.	.	.	.	.	.	.	.	34
Saint-Aignan	.	4	.	7	.	4	1	1	15	1	.	.	.	.	.	4	0	.	.	1	.	0	0	.	.	6	.	.	.	.	45
Sedan	.	3	3	.	.	3	.	1	12	3	2	.	.	.	.	.	.	.	.	.	5	.	.	.	.	2	0	.	.	.	33
Launois	.	12	.	3	.	.	2	.	3	1	7	1	.	.	.	5	1	1	12	7	3	.	2	.	.	13	1	.	.	.	75
Gespunsart	.	14	.	2	3	.	.	3	2	.	.	23	.	.	.	6	.	.	.	.	.	1	.	.	.	44	.	.	.	.	99
Haybes	7	5	.	.	28	6	.	7	.	.	.	.	.	.	.	.	.	.	.	.	.	.	8	.	20	.	.	.	.	.	80
Avesnes	.	.	.	3	44	.	5	7	1	5	.	.	.	.	1	1	1	1	.	.	3	.	.	.	2	3	.	.	.	0	77
BASSINS DE L'ESCAUT, DE LA LYS, DE L'YSER ET DE L'AA.																															
Gommegnies	.	.	.	22	.	.	5	7	4	2	.	.	.	.	.	9	.	.	.	.	0	4	.	.	5	3	.	.	.	.	58
Havrincourt	.	.	.	.	25	3	1	12	10	6	.	.	.	.	.	.	.	.	.	.	.	.	.	.	.	.	.	.	.	.	57
Cambrai	.	.	.	.	.	32	3	1	7	6	2	.	.	.	.	.	.	1	.	.	0	5	.	.	6	.	0	.	.	.	62
Anzin	.	.	.	.	.	9	.	.	8	7	3	.	.	.	.	.	.	.	.	.	.	39	6	.	.	.	.	.	.	.	73
Arras (C. M.)	.	.	.	.	11	0	1	.	12	16	0	.	.	.	.	.	1	3	1	0	4	3	1	1	8	2	.	.	.	.	64
Hamblain-les-Prés	.	.	.	1	3	.	5	0	5	3	.	.	.	.	.	0	0	5	0	.	5	1	.	0	7	6	.	.	.	.	42
Douai (Obs.)	.	.	.	.	7	0	.	3	1	11	18	.	.	.	.	.	0	1	1	12	0	10	6	.	.	24	5	0	.	.	101
Lille	.	.	.	8	.	.	3	0	33	2	4	.	.	.	1	0	0	2	1	1	5	3	1	.	9	2	0	.	.	.	77
Allouagne	.	.	.	.	.	1	2	.	7	28	.	.	.	.	1	2	.	5	.	5	4	.	0	.	16	4	.	.	.	.	74
Laventie	.	.	.	2	.	.	1	1	11	13	0	.	.	.	.	0	1	1	1	1	4	0	2	.	11	4	.	.	.	.	53
Nordpeene	.	.	.	.	.	.	.	.	5	6	8	.	.	.	.	1	.	.	.	.	2	10	.	.	2	14	1	.	.	.	48
Godewaerswelde	.	.	.	.	.	.	0	0	2	7	.	.	.	.	0	0	.	1	0	4	5	0	.	.	23	1	.	.	.	.	46
Dunkerque (C. M.)	.	.	.	.	.	.	1	0	.	1	1	.	.	.	.	1	2	1	.	.	2	10	.	1	2	20	.	.	.	.	40
Dohem	.	.	.	.	.	3	2	4	3	0	.	.	.	1	.	.	.	.	.	3	.	.	.	4	48	4	.	.	.	.	71
Oye	.	.	.	.	.	.	.	.	.	2	.	.	.	.	.	2	.	.	.	.	10	.	.	1	18	1	.	0	.	.	34
Calais (C. M.)	.	.	.	.	.	.	.	.	4	.	.	.	.	.	6	8	.	.	3	.	1	3	1	10	.	.	.	.	.	.	36

VERSANT DE LA MANCHE.

BASSINS DE LA CANCHE, DE LA SOMME, DE LA BÉTHUNE, ETC.																															
Cap Gris-Nez	.	.	.	.	.	.	.	.	.	3	1	.	.	.	.	.	1	.	.	.	.	2	.	.	1	6	1	1	.	.	16
Samer	.	.	.	2	.	.	2	1	7	1	.	.	.	.	1	.	.	.	.	1	6	0	1	1	15	3	.	.	.	.	41
Boulogne	.	.	.	.	.	.	.	0	.	5	.	.	.	.	.	.	.	.	.	.	1	1	.	.	2	7	1	.	.	.	16
Valhuon	.	.	.	0	1	2	2	0	17	10	1	.	.	4	0	2	1	.	2	5	8	0	1	1	24	8	.	.	.	.	89
Hucqueliers	.	.	.	.	.	.	4	.	.	19	.	.	.	.	2	0	.	.	.	2	7	.	.	3	27	1	.	.	.	.	64
Erquières	.	.	.	5	.	5	1	.	15	12	.	.	.	.	.	4	.	.	.	3	12	.	2	3	4	11	.	.	.	.	77
Saint-Riquier	.	.	.	.	6	27	10	.	0	30	.	5	.	.	.	.	0	3	2	.	5	10	.	.	1	10	4	.	.	.	113
Abbeville	.	.	.	.	.	10	4	.	.	13	5	.	.	.	.	1	.	1	.	.	6	12	0	.	.	17	2	.	.	.	70
St Valery-s.-Somme	.	.	.	.	15	1	2	.	.	3	7	.	.	.	.	1	5	.	.	.	3	3	.	.	.	13	1	.	.	.	55
Aumale	.	.	.	.	44	.	3	.	.	4	3	.	.	.	.	.	3	2	.	4	4	.	2	.	3	5	.	.	.	.	77
Eu	.	.	.	1	13	.	3	1	5	1	4	.	.	.	0	0	.	.	.	.	.	.	0	.	5	7	.	.	.	.	40
Londinières	.	.	.	9	15	.	3	4	.	6	1	.	.	.	2	.	3	4	.	3	7	.	3	.	6	2	.	.	.	.	68
Dieppe	.	.	.	.	3	.	3	0	5	.	2	.	.	.	.	.	1	.	.	2	2	.	1	19	5	.	.	.	.	.	43

STATIONS.	1	2	3	4	5	6	7	8	9	10	11	12	13	14	15	16	17	18	19	20	21	22	23	24	25	26	27	28	29	30	TOTAL.
BASSINS DE LA CANCHE, DE LA SOMME, DE LA BÉTHUNE, ETC. (suite).																															
Bosc-le-Hard	.	.	.	.	9	3	0	0	3	8	1	.	.	.	.	.	3	6	.	1	2	.	6	.	10	5	.	.	.	0	58
Longueville	.	.	.	.	.	.	10	4	3	2	7	.	.	.	6	.	13	.	2	1	19	.	4	.	21	25	.	.	.	.	117
St-Valery-en-Caux	.	.	.	1	0	.	6	0	8	.	.	.	.	.	.	.	.	.	.	4	7	.	2	.	14	4	0	.	.	0	46
Goderville	.	.	.	.	3	0	17	1	0	.	.	.	.	.	0	.	.	.	17	25	9	.	3	.	8	.	.	.	.	5	88
Fécamp (ville)	.	.	.	.	.	4	17	.	5	6	.	.	.	.	.	.	.	14	21	22	12	.	3	1	16	.	8	.	.	2	134
BASSIN DE LA SEINE.																															
Bassin de l'Yonne.																															
Haut-Folin	.	.	.	.	15	.	.	.	.	13	.	.	.	.	.	.	.	.	.	.	.	.	.	.	32	.	.	.	.	.	60
Bas-Folin	.	.	4	.	.	23	.	.	.	5	24	.	.	.	.	.	.	.	.	.	.	18	.	.	.	4	.	.	.	.	78
Pommoy	.	.	.	.	24	6	.	.	6	.	.	.	.	.	.	.	.	.	.	.	23	.	.	.	8	3	.	.	.	.	70
Les Settons	.	8	4	.	.	29	11	4	.	13	1	.	.	.	.	.	1	2	.	4	3	10	.	.	.	7	2	.	.	.	99
Château-Chinon	.	.	0	1	.	28	10	3	0	12	6	.	.	.	.	1	.	3	.	.	4	7	.	.	11	.	.	.	.	.	86
Ouroux	.	.	.	.	.	31	.	26	.	.	.	.	.	.	.	.	.	16	.	.	.	13	.	.	.	10	.	.	.	2	98
Saulieu	.	10	.	.	17	.	2	4	6	14	28	.	.	.	.	.	.	.	8	2	6	.	.	.	4	.	.	.	.	.	100
Vitteaux	.	12	2	4	17	7	6	4	.	2	1	.	.	.	.	2	0	.	.	3	4	3	.	.	3	0	.	.	.	.	70
Montbard	13	.	.	.	22	.	11	1	.	.	.	.	.	.	.	.	.	.	.	7	.	.	.	4	.	.	.	.	.	.	58
Cervon	.	.	6	27	.	21	12	2	.	4	8	3	.	.	.	0	0	.	.	6	4	7	.	.	.	10	.	.	.	.	110
Varzy (E. N.)	.	8	.	.	8	2	4	7	.	12	1	.	.	.	1	1	.	.	1	1	3	2	.	.	11	.	.	.	.	.	61
Clamecy (P. C.)	.	.	.	.	8	6	12	6	1	8	.	.	.	.	.	3	.	.	5	.	2	3	.	.	13	.	.	.	.	.	67
Vézelay (P. C.)	.	8	2	.	0	5	.	11	.	4	1	.	.	.	.	.	7	4	.	.	9	.	.	.	.	10	2	.	.	.	63
Avallon	.	15	12	.	.	10	16	2	.	.	16	.	.	.	.	.	.	.	.	.	1	9	.	.	.	4	.	.	.	.	75
Courson	.	.	.	.	16	12	4	.	8	4	.	.	.	.	6	.	.	.	.	.	8	.	.	.	12	.	.	.	.	.	69
Massangis	.	2	.	.	37	13	5	.	10	1	.	.	.	.	22	1	.	.	.	1	3	.	.	.	2	1	.	.	.	.	97
Ravières	4	11	12	14	12	16	5	11	2	.	.	.	.	.	15	.	.	.	.	.	.	.	.	.	2	.	.	.	.	.	103
Tonnerre (P. C.)	13	.	6	.	.	2	15	1	4	8	4	.	.	.	.	.	.	.	.	.	.	2	.	.	.	3	.	.	.	.	58
Vosnon	4	.	.	.	6	.	.	23	.	4	3	.	.	.	2	.	.	.	2	.	26	.	.	.	2	.	.	.	.	.	73
Bernon	19	.	4	.	9	7	7	0	2	5	3	.	.	.	2	.	.	.	.	0	12	.	.	.	6	.	.	.	.	.	78
Chaserey	.	48	0	3	.	3	12	6	0	4	12	14	.	.	.	7	1	.	.	.	.	3	.	.	0	5	0	.	.	.	118
Chessy	.	41	.	.	.	.	12	3	.	8	6	.	.	.	.	4	.	.	.	3	.	3	.	.	.	9	3	.	.	.	92
Auxerre (P. C.)	1	.	1	.	14	12	7	0	3	4	12	.	.	.	2	.	.	.	5	.	3	.	.	.	11	.	.	.	.	.	74
Laroche	.	15	6	1	.	8	12	12	6	6	5	5	.	.	.	7	.	.	.	.	.	10	.	.	.	8	.	.	.	.	101
Joigny (P. C.)	.	.	.	.	.	11	.	20	2	2	4	5	.	.	.	1	.	.	.	.	.	4	.	.	.	9	6	.	.	.	63
St-Julien-du-Sault	.	.	.	.	.	5	3	1	2	7	7	.	.	.	1	.	.	2	.	0	1	.	.	.	14	0	.	.	.	.	44
Messon	.	.	.	.	.	.	19	.	.	0	.	.	.	.	.	.	.	.	.	.	.	6	.	.	8	2	.	.	.	.	19
St-Mards-en-Othe	.	2	.	.	5	.	11	8	2	2	9	1	.	.	.	.	.	.	.	.	.	.	.	.	9	12	.	.	.	.	60
Villemaur	.	.	2	.	.	4	7	4	.	4	5	.	.	.	.	.	.	.	.	.	.	4	1	.	.	5	.	.	.	.	35
Villeneuve-l'Arch.	.	.	.	.	3	10	8	3	6	12	.	.	.	.	.	.	.	.	.	2	.	.	.	.	2	.	.	.	.	.	47
Cerisiers	.	0	.	.	3	15	4	0	3	20	0	.	.	.	1	.	.	.	.	1	4	.	.	.	8	1	.	.	.	.	59
Sens	.	2	.	.	.	9	9	9	1	1	4	.	.	.	5	.	.	.	.	3	5	0	.	.	8	2	.	.	.	.	57
Bassin de la Seine supérieure.																															
Chanceaux	.	34	.	.	16	3	3	.	5	3	.	.	.	.	.	.	2	.	2	.	.	.	.	.	5	.	.	.	.	.	75
Beneuvre	.	2	1	.	1	18	2	7	1	0	2	2	.	.	.	0	.	.	0	1	4	3	.	.	.	2	.	.	.	.	46
Vivey	.	12	.	.	.	39	2	6	2	2	5	20	.	.	.	.	.	.	.	0	3	3	.	.	.	4	.	.	.	.	98
Châtillon-s.-Seine	.	17	.	8	.	25	6	8	.	5	1	.	.	.	.	13	.	.	.	4	.	2	.	.	.	.	.	.	.	.	89
Laignes	.	3	5	.	6	.	7	5	5	6	7	0	.	.	12	.	.	.	.	.	1	1	.	.	1	2	.	.	.	.	61

STATIONS.	1	2	3	4	5	6	7	8	9	10	11	12	13	14	15	16	17	18	19	20	21	22	23	24	25	26	27	28	29	30	TOTAL.
Bassin de la Seine supérieure (suite).																															
Fontette	.	17	1	6	.	8	2	6	0	2	4	2	.	.	.	1	.	.	.	2	2	3	0	.	.	.	1	.	.	.	59
Bar-s.-S. (Saillard)	.	3	1	1	10	1	6	5	9	3	11	.	.	.	.	7	1	.	.	3	.	4	.	.	.	2	0	.	.	.	64
Arc-en-Barrois	4	6	9	.	21	.	10	7	.	.	10	.	.	.	.	.	.	2	7	.	2	6	.	.	.	.	2	.	.	.	87
Bergères	.	.	13	.	.	.	13	.	4	8	.	.	.	.	.	12	.	.	.	.	.	.	.	.	.	.	.	8	.	.	59
Épothémont	6	23	.	.	2	8	5	9	4	.	3	.	.	.	.	.	.	.	2	.	.	6	.	.	5	5	.	.	.	.	78
Ceffonds	.	14	1	1	.	17	10	5	3	2	.	1	.	.	.	.	.	.	.	.	.	7	.	.	.	16	3	.	.	.	80
Verricourt	.	1	2	.	.	1	11	12	2	15	5	10	.	.	.	1	.	.	.	2	.	6	.	.	.	10	5	.	.	.	82
Sézanne	.	.	1	.	.	1	6	3	3	.	2	.	.	.	.	1	.	1	1	1	.	.	.	.	.	2	.	.	.	.	22
Montiéramey	.	4	2	.	4	1	12	4	3	2	3	0	.	.	.	1	.	.	.	2	.	10		.	.	2	.	.	.	.	49
Laines-aux-Bois	.	2	.	3	.	7	.	10	1	.	.	8	.	.	.	.	.	.	.	.	.	7	.	.	.	27	6	.	.	.	100
Troyes (E. N.)	.	1	1	.	.	0	8	5	2	3	8	.	.	.	.	.	.	.	.	.	.	8	.	.	11	4	.	.	.	.	52
Villacerf	.	2	.	.	1	.	16	5	1	8	.	.	.	.	.	.	.	.	2	.	.	14	.	.	16	.	.	.	.	.	64
Fay	.	.	1	.	.	0	6	3	4	6	3	1	.	.	.	3	.	.	.	.	2	13	.	.	.	1	1	.	.	.	42
Origny-le-Sec	.	.	.	.	.	.	11	10	.	2	0	6	.	.	.	2	.	.	3	5	.	11	.	.	.	2	1	.	.	.	53
Soligny	.	.	3	.	.	.	7	1	5	7	3	4	.	.	.	3	.	.	.	.	.	8	1	.	.	2	0	.	.	.	45
St-Maurice-aux-R-H.	.	2	.	.	1	8	4	8	3	5	6	.	.	.	9	.	.	.	.	4	11	2	.	.	3	2	.	.	.	.	67
Provins	.	.	7	.	.	1	7	4	7	13	3	.	.	.	.	12	.	.	.	0	2	7	0	.	.	5	1	.	.	.	70
Bray-sur-Seine	.	2	4	.	.	1	9	9	4	7	23	.	.	.	.	5	.	.	1	1	1	11	6	.	.	1	2	.	.	.	87
Bassin de la Seine, entre Montereau et le confluent de l'Oise.																															
Courbeton	.	.	.	.	.	.	8	11	16	3	3	2	.	.	.	.	.	.	.	9	2	7	3	.	.	2	.	.	.	.	65
Fontainebleau	.	.	.	.	.	.	4	11	9	5	2	.	.	.	.	1	0	0	2	.	1	.		.	.	8	2	.	.	.	45
Samois	.	.	.	.	.	.	5	.	1	.	.	.	.	.	.	.	.	.	1	.	2	2	.	.	.	6	3	.	.	.	19
Melun (P. C.)	.	.	.	.	.	1	4	8	6	0	2	0	.	.	.	.	.	.	.	1	2	5	3	.	.	21	.	.	.	.	51
Évry	.	.	.	.	0	1	3	2	1	1	.	.	.	.	.	1	.	.	.	1	6	.	.	.	9	.	.	.	.	.	26
Paris (Passy)	.	.	.	.	.	1	7	1	4	6	7	1	.	.	.	.	.	.	1	.	2	13	.	.	1	6	1	.	.	.	51
Le Perray	.		.	.	.	1	3	3	10	25	7	.	.	.	.	.	1	.	1	.	8	2	.	.	9	5	.	.	.	.	75
Trappes	.	.	.	.	.	0	6	4	11	4	7	.	.	.	.	2	0	.	4	.	8	2	.	.	14	2	.	.	.	.	64
Satory	.	.	.	.	.	1	7	2	12	4	3	.	.	.	.	2	0	.	2	0	11	1	.	.	11	2	0	.	.	.	58
Versailles (Bérigny)	.	.	.	.	.	2	5	2	16	7	3	.	.	.	.	0	.	1	.	.	11	.	.	.	19	1	.	.		.	69
Bassin de la Marne.																															
Langres (plateau)	.	1	2	0	.	18	1	6	.	2	6	7	.	.	.	1	.	.	.	4	2	16	.	.	.	6	.	.	.	.	73
Marac	.	1	6	.	.	16	8	5	.	2	2	14	.	.	.	.	.	.	.	5	2	3	.	.	.	1	1	.	.	.	65
Chaumont (E. N.)	.	18	19	.	8	4	3	6	7	3	1	.	.	.	1	1	1	.	5	.	1	1	.	.	11	0	.	.	.	.	88
Colombey	.	11	12	1	.	30	4	6	5	5	11	6	.	.	.	7	.	.	.	1	3	1	.	.	.	2	1	.	.	.	106
Andelot	.	2	3	3	.	21	13	6	4	12	1	.	.	.	.	.	0	.	.	1	3	4	.	.	.	4	1	.	.	.	77
Joinville	.	28	.	.	.	38	3	7	8	11	4	11	.	.	.	.	.	.	.	11	3	4	4	.	.	3	3	.	.	.	138
Vassy	.	9	3	0	.	12	4	8	6	7	2	13	.	.	.	.	.	0	.	5	0	6	.	.	.	4	1	.	.	.	80
St-Dizier (La Neuv.)	25	3	.	.	9	.	7	9	16	.	.	.	.	.	.	.	.	.	.	.	3	11	.		15	3	.	.	.	.	101
Bar-le-Duc	.	2	.	18	19	19	3	16	5	1	.	.	.	.	1	.	.	.	.	.	3	22	2	.	3	2	.	.	.	.	116
Sermaize	.	34	.	.	3	11	2	9	4	7	6	0	.	.	.	0	.	.	.	.	3	6	.	.	.	13	5	.	.	.	103
Vitry-le-François	29	.	.	.	5	2	12	5	6	1	8	.	.	.	.	.	.	.	1	.	10	.	.	.	3	0	.	.	.	.	83
Moivre	.	16	2	.	5	25	2	6	4	.	4	2	.	.	.	3	.	.	.	6	5	.	.	.	.	15	.	.	.	.	95
Châlons (P. C.)	.	10	1	.	8	35	5	7	4	5	4	14	.	.	.	.	.	2	.	2	.	1	.	.	.	5	2	.	.	.	105
Sommesous	1	0	.	.	1	1	6	3	8	1	1	.	.	.	.	1	.	0	4	1	2	1	.	.	2	1	0	.	.	.	33
Pierry	.	.	5	.	.	10	4	4	2	4	7	5	.	.	.	0	.	0	1	0	1	5	0	0	.	0	0	.	.	.	48
Montmirail	.	.	.	.	1	2	6	6	3	4	6	4	.	.	.	.	.	2	7	.	3	8	.	.	.	4	.	.	.	.	58
La Ferté-s-Jouarre	.	.	.	.	.	2	2	12	.	6	.	4	.	.	.	.	.	.	4	2	4	1	.	.	.	3	.	.	.	.	41

STATIONS.	1	2	3	4	5	6	7	8	9	10	11	12	13	14	15	16	17	18	19	20	21	22	23	24	25	26	27	28	29	30	TOTAL.
Bassin de la Marne (suite).																															
Meaux	.	.	.	.	.	2	1	4	2	5	1	1	.	.	.	.	.	.	1	6	1	5	.	.	.	3	.	.	.	.	32
Touquin	.	.	.	.	.	.	.	10	.	.	6	.	.	.	.	.	.	.	.	.	4	9	.	.	.	14	.	.	.	.	44
Coulommiers	.	.	.	6	.	.	6	4	7	1	1	3	.	.	.	.	.	4	1	5	4	.	.	.	.	9	.	.	.	.	51
Parc St-Maur (Obs re)	.	.	0	.	.	2	3	11	10	5	1	.	.	.	.	2	2	0	2	1	4	2	1	.	5	0	.	.	.	.	51
Bassin de l'Aisne.																															
St-Mard-s.-le-Mont.	5	1	.	.	45	.	8	6	3	.	8	.	.	.	1	.	.	.	.	.	1	3	.	.	7	2	.	.	.	.	88
Côte de Crèvecœur.	4	.	.	.	34	.	4	8	9	6	3	.	.	.	1	1	2	2	.	0	12	3	.	.	3	4	.	.	.	.	96
Ste-Menehould	3	.	.	.	36	.	5	5	12	4	0	.	.	.	1	0	.	1	.	.	10	.	.	.	2	1	.	.	.	.	79
Côte de Biesmes	3	.	.	.	38	.	9	.	8	.	4	.	.	.	.	.	.	.	3	.	9	.	.	.	9	3	.	.	.	.	85
Grandpré	14	1	0	.	1	.	2	12	1	9	13	.	.	.	3	.	.	.	1	0	1	.	.	.	1	1	.	.	.	0	59
Vouziers	.	14	.	.	4	3	4	5	3	2	3	.	.	.	.	.	.	.	.	.	2	.	.	.	6	.	.	.	.	3	50
Remaucourt	.	.	.	2	.	2	5	1	2	.	20	10	.	.	.	.	.	.	.	7	.	7	2	.	.	15	1	.	.	.	71
Nanteuil	.	.	.	.	.	.	.	3	8	.	.	.	.	.	4	.	.	.	.	.	.	5	.	.	.	21	.	.	.	.	40
Courtisols	.	12	2	.	1	27	.	7	10	5	1	2	.	.	.	1	.	2	.	.	1	8	2	.	.	17	2	.	.	.	100
Suippes	.	10	.	.	6	15	3	3	4	2	3	1	.	.	.	15	.	1	.	5	.	.	.	.	.	12	3	.	.	.	83
Reims (P. C.)	.	.	.	.	2	7	14	2	3	4	7	9	.	.	.	8	.	1	.	.	.	5	.	.	.	.	.	.	.	.	62
Jonchery-sur-V.	.	.	.	.	.	4	2	5	7	3	7	2	.	.	.	1	1	.	.	.	.	3	.	.	.	2	.	.	.	.	37
Fismes	.	.	.	.	.	3	2	2	3	2	2	6	.	.	.	.	.	.	1	.	.	2	.	.	.	0	.	.	.	.	24
Vauxrot (Soissons).	.	.	.	.	7	22	.	5	14	6	1	5	.	.	.	.	.	.	1	.	.	8	.	.	11	6	.	6	.	.	92
Bassin de l'Oise.																															
Hirson	.	.	.	2	.	13	.	5	6	.	30	.	.	.	.	.	.	.	.	.	.	7	1	1	.	22	.	.	.	.	87
Dizy-le-Gros	.	.	2	.	.	2	5	4	2	3	8	.	.	.	.	.	5	.	.	.	1	4	2	.	2	2	.	.	.	.	42
Montcornet	.	.	.	.	.	.	.	10	4	.	6	.	.	.	.	.	.	.	.	.	7	.	.	.	.	13	.	.	.	.	41
Laon (P. C.)	.	.	.	5	.	.	7	8	9	0	1	.	.	.	.	1	2	3	0	.	5	.	1	2	.	.	.	.	.	.	43
Fourdrain	.	.	.	.	5	1	4	6	14	10	2	1	.	.	.	.	1	.	1	2	1	6	2	7	1	23	5	.	.	.	92
Compiègne	.	.	.	.	.	15	1	2	11	1	4	1	.	.	.	.	.	.	2	.	1	1	.	.	1	2	1	.	.	.	42
Maignelay	.	.	.	.	.	13	2	5	5	10	9	1	.	.	.	.	0	.	.	.	4	0	0	5	0	2	2	.	.	.	58
Grandvilliers	.	.	.	6	.	14	8	0	1	.	18	.	.	.	.	.	.	.	.	2	7	10	.	3	.	6	1	.	.	.	77
Beauvais (E. N.)	.	.	.	.	.	0	7	3	4	1	5	2	.	.	.	.	0	1	.	1	7	5	0	1	.	5	3	.	.	.	45
Noailles	.	.	.	1	.	.	4	3	4	3	1	0	.	.	.	.	.	.	.	.	13	.	.	.	.	5	2	.	.	.	38
Plessis-Belleville	.	.	.	.	.	1	1	2	7	5	7	.	.	.	.	.	.	.	.	2	5	8	.	0	1	2	1	.	.	.	42
Senlis	.	.	.	.	.	1	3	7	7	5	51	2	.	.	.	.	.	.	.	1	3	20	.	.	.	3	.	.	.	.	102
Neuilly-en-Thelle	.	.	.	.	.	.	.	.	2	2	2	.	.	2	.	.	7	.	2	2	3	3	4	2	.	3	.	1	.	.	34
Pontoise	.	.	.	.	.	0	8	6	5	9	4	.	.	.	.	.	6	2	.	.	9	10	.	.	4	.	.	.	.	.	66
Bassin du Loing.																															
Moutiers	.	.	.	.	11	4	4	4	.	.	2	4	.	.	.	10	.	.	2	.	2	4	.	.	.	6	.	.	.	.	53
Toucy (P. C.)	.	.	.	.	6	.	34	.	.	6	.	.	.	.	.	.	.	.	.	.	.	.	.	.	.	.	.	.	.	.	46
Rogny (P. C.)	.	.	1	.	9	7	3	8	1	2	9	.	.	.	.	1	.	.	3	2	1	2	1	.	0	7	1	.	.	.	58
Berry-au-Bac	.	.	.	10	3	.	5	.	3	12	11	22	.	.	.	2	.	.	.	4	26	13	2	5	.	10	.	.	.	.	129
Courpalet	.	.	.	.	6	4	.	10	.	2	3	14	.	.	.	5	.	5	.	9	3	.	.	.	4	12	3	.	.	.	80
Charny	.	.	0	.	.	10	6	0	4	4	6	.	.	.	1	.	.	0	3	1	3	.	.	.	13	3	.	.	.	.	54
Château-Renard	.	.	.	.	6	.	.	7	5	.	12	.	.	.	.	1	.	0	.	9	1	1	.	.	6	.	.	.	.	.	49
Savigny	0	1	.	.	2	2	9	0	2	3	2	.	.	.	4	.	.	.	.	1	3	.	.	.	2	5	.	.	.	.	36
Souppes	.	.	.	.	.	.	4	7	14	5	.	7	.	.	.	.	.	.	2	.	4	6	.	.	.	10	.	.	.	.	58
Nemours	.	.	.	.	4	5	.	13	11	.	.	.	.	.	.	.	.	.	9	.	.	6	.	.	.	.	.	.	.	.	48

STATIONS.	1	2	3	4	5	6	7	8	9	10	11	12	13	14	15	16	17	18	19	20	21	22	23	24	25	26	27	28	29	30	TOTAL.
Région de la Beauce et bassin de l'Eure.																															
Neuville-aux-Bois	.	.	.	.	10	3	3	4	12	1	6	.	.	.	.	3	.	.	.	.	5	.	.	.	.	.	.	.	.	.	47
Malesherbes	.	.	.	.	.	.	14	9	8	13	.	.	.	.	.	.	.	.	.	.	6	.	.	4	.	.	.	.	.	.	54
Étampes	.	.	.	.	.	.	8	3	10	.	1	2	.	.	.	.	.	.	.	.	6	4	.	.	8	4	.	.	.	.	46
Dourdan	.	.	.	.	.	2	8	1	34	3	14	.	.	.	.	.	1	.	2	.	3	6	.	.	7	4	2	.	.	.	87
La Loupe	.	.	.	8	.	3	10	10	6	1	1	0	.	.	.	.	.	.	5	4	5	3	.	1	.	10	2	.	.	.	69
Courville	.	.	.	2	.	4	12	7	8	3	4	4	.	.	.	.	.	.	6	.	7	8	1	.	12	6	.	.	.	.	83
Nogent-le-Roi	.	.	.	.	.	4	9	0	10	1	1	1	.	.	.	0	.	.	.	1	9	3	1	.	15	5	1	.	.	.	61
Rambouillet	.	.	.	.	.	3	3	.	11	.	23	2	.	.	.	1	.	1	.	1	6	5	.	.	7	4	5	.	.	.	72
Fᵗ de Bonsmoulins	.	.	.	.	0	1	25	11	3	20	23	.	.	.	.	.	.	1	2	2	6	1	1	.	4	8	9	.	.	2	118
Forêt du Perche	.	.	.	.	.	7	14	1	2	9	15	2	.	.	.	.	.	1	.	.	7	4	5	.	14	11	8	.	.	3	102
La Ferté-Vidame	.	.	.	.	6	12	.	10	4	3	3	.	.	.	.	.	.	.	6	4	4	1	.	3	3	1	1	.	6	.	69
Brézolles	.	.	.	1	1	.	12	2	5	3	1	1	.	.	.	.	.	0	.	6	4	1	0	.	7	1	0	.	.	0	45
Anet	.	.	.	.	.	0	4	.	16	.	.	.	3	.	.	.	.	.	.	.	5	1	1	.	5	1	.	.	.	.	36
Saint-André	.	.	.	11	.	0	7	.	10	10	6	2	.	.	.	.	.	0	1	1	4	0	1	.	4	3	2	.	.	.	62
Conches	.	.	.	.	.	0	8	.	20	.	.	.	.	.	.	.	.	.	.	.	.	.	.	.	5	13	.	.	.	.	47
Saint-Marcel	.	.	.	.	.	.	5	4	15	3	2	.	.	.	.	.	3	.	.	4	.	.	.	.	1	4	9	.	.	.	50
Bassin de la Seine inférieure, au-dessous du confluent de l'Oise.																															
Laigle	.	.	.	.	15	0	12	6	2	13	5	.	.	.	.	.	.	.	2	.	4	3	.	.	7	14	7	.	.	.	80
Rugles	.	.	.	.	6	4	9	1	1	24	10	.	.	.	.	.	.	.	1	.	4	3	0	.	7	9	2	.	.	.	82
Montreuil	.	.	.	.	.	3	11	4	41	.	.	.	.	.	.	.	.	2	.	.	.	.	16	0	.	5	3	1	.	.	85
Bernay	.	.	.	0	.	.	10	3	13	13	7	1	.	.	17	0	.	0	2	0	2	13	1	1	8	14	3	0	.	2	111
Neubourg	.	.	.	.	.	5	8	5	4	.	5	.	.	.	.	.	.	.	.	.	1	4	.	.	7	12	.	.	.	.	50
Brionne	.	.	.	9	.	.	8	2	1	4	4	0	.	.	.	2	.	.	1	.	2	1	1	1	5	11	1	.	.	.	54
Lieurey	.	.	.	2	.	.	8	23	9	3	1	.	.	.	.	4	.	3	3	.	4	16	2	.	4	11	.	.	.	2	95
Épaignes	.	.	1	.	.	9	.	11	4	.	.	.	.	.	0	.	.	5	3	1	3	.	12	3	7	5	.	.	.	.	65
Gournay	.	.	.	.	.	0	5	1	2	12	1	.	.	.	.	.	1	.	.	.	9	.	1	.	.	.	.	.	.	.	32
Forges	.	.	.	.	13	2	.	.	.	4	2	.	.	.	.	.	6	9	.	.	7	.	.	.	7	3	.	.	.	.	53
Buchy	.	.	.	.	5	.	4	4	.	12	1	.	.	.	.	.	3	4	0	2	9	.	4	.	6	8	.	.	.	.	62
Elbeuf	.	.	.	2	.	.	5	2	5	.	2	.	.	.	.	2	.	2	5	1	5	.	2	.	15	8	.	.	.	.	56
Rouen (île Lacroix)	.	.	.	.	.	.	6	.	9	1	2	.	.	.	.	0	3	5	0	7	5	.	8	.	17	10	2	.	.	.	75
Yvetot	.	.	.	.	1	.	5	1	.	.	.	.	.	.	1	.	.	2	.	4	10	.	1	.	24	4	.	.	.	.	53
La Hève	.	.	.	.	.	1	15	2	1	3	.	.	.	.	.	.	.	.	3	.	20	1	4	2	.	8	.	.	.	16	76
Honfleur	.	.	.	.	.	.	16	6	9	7	.	.	.	.	2	.	1	.	2	11	12	5	.	.	10	0	.	.	.	21	105
BASSINS ENTRE LA SEINE ET LA POINTE DE BRETAGNE.																															
Bassins de la Touque, de la Dive, de l'Orne, de la Vire et de la Douve.																															
Gacé	.	.	.	.	6	2	10	15	8	7	0	.	.	.	.	.	.	1	7	3	5	4	1	1	5	5	3	.	.	5	86
St-Germain-la-C.	.	.	.	2	.	.	11	4	11	11	5	.	.	.	2	1	.	1	.	.	.	.	12	1	2	12	3	.	.	8	85
Lisieux	.	.	13	1	1	2	13	10	14	0	2	.	.	.	4	3	3	6	5	15	8	.	3	.	6	3	1	.	.	17	128
Pont-l'Évêque	.	.	1	.	.	.	9	6	3	.	.	.	.	.	3	1	.	3	.	2	11	.	2	.	1	.	.	.	.	13	55
Trouville	.	.	.	.	.	.	12	2	13	1	.	.	.	.	5	.	3	.	5	14	5	.	2	3	.	2	.	.	.	19	85
Sées	.	.	.	.	9	4	36	12	10	10	5	.	.	.	.	.	.	1	3	.	3	1	2	1	4	2	6	.	.	7	114
Argentan	.	.	.	1	9	.	8	7	13	9	1	.	.	.	.	.	.	2	3	.	2	0	0	1	1	8	2	.	.	7	74
Flers	.	.	5	4	2	8	16	24	38	2	.	.	.	.	.	.	.	.	.	14	2	.	1	.	11	1	.	.	9	.	136
Roucamps	.	.	.	16	.	3	5	8	13	2	.	.	.	.	.	.	.	1	5	4	7	2	.	7	5	1	.	.	.	17	94
Sᵗᵉ-Honorine-du-F.	.	.	.	9	3	1	1	3	17	4	.	.	.	.	.	.	3	2	2	5	6	0	.	.	7	.	0	.	.	9	74

STATIONS.	1	2	3	4	5	6	7	8	9	10	11	12	13	14	15	16	17	18	19	20	21	22	23	24	25	26	27	28	29	30	TOTAL.
Bassins de la Touque, de la Dive, de l'Orne, de la Vire et de la Douve (suite).																															
Caen (E. N.)	.	.	.	6	6	.	6	.	47	13	.	.	.	.	.	.	2	.	28	8	19	.	9	5	.	.	9	.	.	26	184
Ver	.	.	1	0	1	4	.	.	6	14	1	.	.	.	.	2	3	.	7	1	11	8	1	1	.	22	.	.	.	11	92
Bény-Bocage	.	.	.	.	4	15	.	16	22	5	.	.	.	.	2	3	1	3	.	.	16	1	2	.	17	6	6	9	18	10	156
Saint-Sever	.	.	1	.	.	5	.	8	11	7	.	.	.	.	.	.	2	6	6	16	25	4	4	2	.	.	.	.	4	2	103
Isigny	.	.	.	4	4	.	5	4	14	2	.	.	.	.	0	.	3	3	.	5	1	.	2	.	7	5	.	.	.	12	72
Ste-Marie-du-Mont	.	.	.	0	5	1	8	.	4	14	0	.	.	.	.	0	.	1	4	.	11	18	3	2	.	12	.	0	.	8	92
Cherbourg	.	.	.	.	.	.	1	.	1	1	.	.	.	.	.	1	.	1	.	3	3	.	2	2	.	6	.	3	1	.	25
La Hague	.	.	.	.	.	.	1	.	1	1	.	.	.	.	.	2	.	.	.	4	2	.	2	1	.	5	.	3	1	.	23
Bassins entre le cap de la Hague et la Pointe de Bretagne.																															
Landivy	.	.	.	3	.	3	4	14	4	3	.	.	.	.	.	1	.	.	.	.	14	7	2	.	.	11	4	.	.	25	97
Louvigné-d-Désert	.	.	.	.	.	.	3	7	3	4	.	.	.	.	.	4	.	.	.	17	.	.	3	.	8	3	3	.	10	3	68
Fougères	.	.	.	0	2	6	3	3	24	1	.	.	.	.	1	1	1	1	1	6	7	.	7	.	7	0	.	.	27	7	104
Sens-de-Bretagne	.	.	.	.	20	6	.	4	2	13	.	.	.	.	1	.	.	.	.	15	5	.	.	2	.	.	.	.	3	.	70
Trans	.	.	.	4	9	5	0	3	13	4	.	.	.	.	1	1	.	0	5	9	4	.	2	.	5	3	.	.	6	1	74
Bécherel	.	.	.	3	35	3	2	.	8	.	.	.	.	.	.	.	1	2	.	5	3	.	3	.	3	.	.	.	7	.	75
Combourg	.	.	.	6	25	5	5	6	18	.	.	.	.	.	1	0	.	4	.	5	4	.	.	.	2	1	.	.	6	.	89
Évran	.	.	.	.	39	5	1	1	3	15	.	.	.	.	.	1	.	1	3	.	6	1	1	.	.	4	0	.	.	21	102
Dol	.	.	.	1	15	3	.	18	14	.	.	.	.	.	1	2	.	.	0	18	0	.	2	.	6	10	.	.	2	.	90
St-Jouan-des-Guér	.	.	.	0	6	2	14	9	6	3	.	.	.	.	.	.	.	8	.	.	8	1	.	.	2	4	.	.	5	2	71
St-Méloir-des-Ondes	.	.	.	.	6	6	0	10	11	1	.	.	.	.	.	1	.	3	.	8	1	.	2	.	3	2	.	.	1	0	55
Erquy	.	.	.	18	13	4	.	6	.	.	.	.	.	.	1	1	.	2	.	6	.	3	.	.	8	2	.	.	3	.	66
Saint-Servan	.	.	.	7	36	8	.	13	2	1	.	.	.	.	0	.	0	0	.	10	1	0	2	.	9	5	1	.	4	.	99
Saint-Brieuc	.	.	.	.	28	4	.	10	0	.	.	.	.	.	.	2	1	1	2	1	2	.	1	0	.	2	1	.	.	4	59
Guingamp	.	.	.	3	26	2	.	8	1	.	.	.	.	.	.	1	0	3	.	.	.	3	.	.	1	6	1	.	6	.	59

VERSANT DE L'OCÉAN.

PETITS BASSINS DU SUD DE LA BRETAGNE.

STATIONS.	1	2	3	4	5	6	7	8	9	10	11	12	13	14	15	16	17	18	19	20	21	22	23	24	25	26	27	28	29	30	TOTAL.
Ouessant	.	.	.	.	19	.	2	.	5	.	.	.	.	.	.	1	.	.	1	2	8	.	7	.	6	2	.	3	1	.	57
Pte St-Mathieu	.	.	.	5	4	.	.	.	10	7	.	.	.	.	.	.	2	.	.	2	3	.	.	.	2	3	1	5	.	.	44
Brest (Obsre)	.	.	.	18	13	.	1	0	9	1	.	.	.	.	.	1	.	0	12	1	1	.	17	1	4	8	1	5	1	.	94
Goarem-Liziard	.	.	.	11	17	1	3	0	24	1	.	.	.	.	.	.	.	10	4	0	4	.	6	4	1	4	2	10	0	.	102
Carhaix	.	.	15	15	.	.	.	15	1	.	.	.	.	.	.	.	2	2	.	3	1	2	1	1	1	3	2	.	3	.	68
Pénity	.	.	6	31	22	0	2	4	7	.	.	.	.	.	.	1	5	2	.	1	2	2	13	2	2	2	0	2	1	.	107
Châteaulin	7	17	.	.	.	.	.	.	17	4	.	.	.	.	.	1	1	3	4	6	3	.	11	1	1	3	1	7	.	.	85
Gourin	.	.	.	33	37	4	.	.	21	.	.	.	.	.	.	1	.	1	.	.	1	1	1	.	.	3	.	4	.	6	113
Glomel	.	.	.	9	18	5	.	.	22	2	1	.	.	.	.	2	1	6	5	2	3	1	3	.	.	3	1	5	1	5	95
Gouarec	.	.	.	28	12	.	.	11	.	4	.	.	.	.	.	1	.	6	.	2	.	.	.	.	3	7	.	.	.	4	78
Pontivy	.	.	.	5	3	2	.	1	3	2	.	.	.	.	.	.	1	1	.	3	1	.	1	.	.	.	.	.	1	.	24
Locminé	.	.	2	6	24	.	.	1	13	3	.	.	.	.	.	1	.	4	.	3	1	.	1	.	15	1	.	.	1	.	76
Hennebont	.	.	.	4	23	.	.	.	13	1	27	.	.	.	.	.	.	2	2	2	4	.	2	1	1	.	.	.	.	.	82
Le Lézardeau	.	.	2	23	0	.	.	19	4	15	.	.	.	.	.	2	3	3	.	2	0	6	0	0	5	2	3	0	.	.	89
Lorient (P. C.)	.	.	.	19	1	3	2	4	.	26	.	.	2	.	1	5	2	.	3	.	1	6	2	3	1	.	5	.	.	.	87
Le Grognon (Groix)	.	.	.	6	13	.	.	.	5	1	6	.	.	.	.	1	.	2	1	1	10	.	1	.	2	2	.	.	.	.	51
Auray	.	.	.	.	14	.	.	2	1	14	1	.	.	.	.	2	4	2	1	6	5	.	3	.	4	.	.	.	.	.	59
Vannes	.	.	.	.	.	.	.	5	10	.	.	.	.	.	.	9	2	.	2	10	.	2	.	.	14	.	5	.	7	.	66
Palais (Belle-Ile)	.	.	.	1	5	.	.	.	8	.	3	.	.	.	.	.	.	2	2	2	15	.	.	.	3	4	.	.	.	2	47
Er-Hastellic (id.)	.	.	.	.	5	.	.	.	.	.	9	.	.	.	.	.	.	.	.	.	6	1	.	.	.	2	1	.	.	.	24

STATIONS.	1	2	3	4	5	6	7	8	9	10	11	12	13	14	15	16	17	18	19	20	21	22	23	24	25	26	27	28	29	30	TOTAL.
BASSIN DE LA VILAINE.																															
Montdevert	.	.	.	.	25	5	.	4	35	.	.	.	.	.	.	1	1	1	5	9	.	.	.	.	12	5	.	.	1	.	104
Vitré	.	.	.	0	28	3	.	1	33	1	.	.	.	.	.	2	.	2	0	10	12	.	1	.	14	1	0	.	4	2	115
St-Marc s. Couesnon	.	.	.	.	11	23	0	1	19	1	.	.	.	.	.	.	.	4	2	11	3	.	2	.	9	.	.	.	2	.	88
Rennes (P. C.)	.	.	.	3	40	30	3	1	7	1	.	.	.	.	.	.	0	5	2	8	5	.	.	.	7	5	.	.	1	.	117
Montauban	.	.	.	4	36	10	.	.	3	.	.	.	.	.	.	2	3	3	.	4	2	.	.	.	3	.	.	.	4	.	73
Bréal	.	.	.	.	38	.	3	8	.	.	.	.	.	.	.	.	.	.	5	8	4	.	.	.	4	.	.	.	6	.	77
La Guerche	.	.	.	2	31	1	1	.	17	3	.	.	.	.	.	0	.	.	2	3	5	.	.	.	10	4	.	.	.	.	78
Martigné-Ferchaud	.	.	.	.	30	13	2	.	10	8	1	.	.	.	.	5	6	4	1	5	5	.	4	.	8	2	1	.	4	.	108
Bain	.	.	.	6	35	7	1	.	3	5	.	.	.	.	.	3	1	2	.	6	4	.	0	.	6	.	.	.	.	.	78
St-Julien-de-Vouv.	.	.	1	33	9	2	.	.	6	12	.	.	.	.	.	4	2	6	.	8	7	.	.	.	7	1	.	.	1	.	100
Guipry	.	.	.	2	27	3	0	.	5	7	.	.	.	.	.	.	.	1	0	6	3	.	0	.	4	.	1	.	.	.	56
Plélan	.	.	.	7	21	2	2	0	3	.	.	.	.	.	.	3	.	4	0	9	5	.	0	.	2	1	.	.	1	.	61
Plouguenast	.	.	.	4	23	17	.	.	12	.	.	.	.	.	.	1	1	1	4	2	3	1	.	.	5	4	.	.	.	24	102
Merdrignac	.	.	.	4	27	.	6	.	2	16	.	.	.	.	.	1	.	1	5	2	1	3	.	.	1	3	.	.	.	5	78
Rohan	.	.	.	1	11	.	1	.	6	4	2	.	.	.	.	.	.	1	1	.	3	1	.	.	.	1	.	.	.	12	44
Josselin	.	3	2	24	.	.	.	.	3	.	.	.	.	.	.	.	1	2	.	1	2	.	.	.	.	.	.	.	.	.	38
Bosméléac	.	.	.	3	30	34	.	.	10	2	2	.	.	.	.	1	.	1	3	.	3	.	1	.	.	4	1	1	.	21	117
Ploërmel	.	.	.	23	.	.	.	3	6	8	.	.	.	.	.	.	.	3	.	.	.	.	.	.	.	.	.	.	.	.	47
Malestroit	.	.	.	.	20	.	.	.	2	9	.	.	.	.	.	.	2	2	.	1	1	.	.	.	3	1	.	.	.	.	41
Redon	.	.	.	.	40	2	.	1	16	6	.	.	.	.	.	3	3	3	.	1	3	.	1	.	7	2	2	.	.	.	90
Blain	.	.	.	1	.	.	.	.	0	0	.	.	.	.	.	1	1	0	0	.	6	0	0	1	3	.	.	.	.	.	13?
La Roche-Bernard	.	.	.	15	.	.	.	5	2	5	.	.	.	.	.	.	.	4	5	6	15	.	.	.	6	2	.	.	.	.	65
BASSIN DE LA LOIRE.																															
Bassin de la Loire supérieure.																															
Saint-Paulien	.	3	.	.	.	3	.	4	.	2	6	4	.	.	6	1	.	2	4	.	6	.	.	.	4	2	.	.	.	.	47
La République	12	.	1	.	.	.	11	4	9	2	1	13	86	2	4	3	2	10	1	.	.	15	.	.	.	16	2	.	.	.	194
Les Creuses	17	.	1	.	.	2	10	6	14	.	.	20	55	2	4	4	11	7	.	.	.	12	.	.	.	9	2	.	.	.	176
Rochetaillée	16	.	.	.	.	.	.	4	1	1	.	8	37	3	5	3	1	8	1	4	.	21	.	.	.	13	2	.	.	.	128
Saint-Étienne	5	.	.	.	.	.	28	.	4	1	0	5	3	0	2	2	0	5	.	3	3	22	.	.	.	18	.	.	.	.	101
Fortunières	.	12	.	.	.	5	13	13	.	.	24	12	.	.	35	7	6	5	13	.	38	.	.	.	77	.	.	.	.	.	260
Montbrison (P.C.)	.	6	.	.	2	.	4	.	.	.	10	.	.	.	.	2	.	2	.	.	6	.	.	.	4	.	.	.	40	.	76
St-Martin-en-Haut	1	3	6	.	.	20	0	1	7	.	4	7	.	.	2	4	.	.	.	.	11	4	.	.	10	.	.	.	.	0	79
Noirétable	.	3	.	.	.	51	3	.	5	3	5	6	.	.	12	.	3	.	.	3	7	.	.	.	10	.	.	.	.	33	141
St-Romain d'Urfé	.	.	.	.	.	9	1	1	6	2	2	8	.	.	5	1	.	1	3	.	9	5	.	.	10	5	.	.	.	11	77
Feurs	.	.	.	.	.	1	.	1	6	5	8	.	.	.	.	4	.	.	.	.	8	.	.	.	6	2	.	.	.	.	41
Panissières	.	.	.	.	.	3	1	.	3	1	4	7	.	.	13	1	.	.	.	.	8	1	.	.	9	7	.	.	.	.	59
Fourneaux	0	.	.	.	.	3	13	6	1	0	1	28	.	.	14	.	15	.	.	0	9	3	.	.	15	2	.	.	.	16	127
Cublize	.	4	1	2	.	1	0	1	.	15	0	3	.	2	5	.	3	2	0	2	8	1	0	0	6	.	.	.	.	1	56
Roanne	.	.	.	1	.	2	5	.	4	2	0	17	30	.	.	.	10	2	.	2	.	9	1	.	.	9	.	.	.	.	94
Lapacaudière	.	.	.	.	.	.	18	1	3	3	17	22	.	.	.	.	.	.	3	.	3	.	2	.	13	.	.	.	.	.	85
Charolles	.	.	.	.	.	46	20	.	16	.	14	.	.	.	.	5	.	.	.	.	.	12	.	.	17	.	.	.	.	.	130
Saint-Eusèbe	.	14	.	.	15	5	5	1	3	0	2	4	.	.	1	.	.	4	2	.	11	4	.	.	5	1	.	.	.	.	--
Antully	.	.	.	.	.	44	11	18	2	3	.	1	.	.	.	.	1	1	1	.	.	18	.	.	.	8	.	.	.	.	107
Arnay-le-Duc	.	.	2	.	34	7	2	3	.	.	4	.	.	.	.	.	.	.	.	.	6	4	.	.	4	.	.	.	.	.	66
Saint-Prix	.	17	2	.	.	38	5	2	2	5	2	.	.	.	.	.	.	.	.	.	2	22	.	.	.	9	3	.	.	.	109

STATIONS.	1	2	3	4	5	6	7	8	9	10	11	12	13	14	15	16	17	18	19	20	21	22	23	24	25	26	27	28	29	30	TOTAL.
Bassin de la Loire supérieure (suite).																															
Autun	.	.	.	.	.	29	20	2	1	.	.	.	.	.	5	.	.	2	.	.	8	5	.	.	.	6	.	.	.	.	76
Toulon-s-Ar	.	.	6	.	20	.	4	8	4	4	10	.	.	.	2	.	.	.	.	.	3	16	.	.	.	5	.	.	.	.	81
Digoin	.	.	10	.	.	24	10	2	14	0	1	5	.	.	.	4	.	.	1	.	13	3	.	.	4	8	.	.	.	.	99
L'Assise	.	.	.	.	.	36	34	.	.	2	3	10	.	.	.	.	.	.	2	.	10	6	.	.	8	4	.	.	.	6	121
Saint-Clément	.	.	6	.	.	18	13	4	7	12	5	14	4	.	.	.	7	.	8	5	.	6	11	.	.	10	21	.	.	.	152
Dompierre	.	.	.	.	.	12	10	.	4	1	2	2	.	.	.	.	.	.	.	3	13	3	.	.	3	7	.	.	.	.	60
Beaulon	.	.	.	.	.	43	7	0	5	.	6	.	.	.	.	0	.	.	.	5	11	12	.	.	.	10	.	.	.	.	99
Luzy (P. C.)	.	14	3	.	7	27	5	2	10	5	3	3	.	.	.	.	.	.	.	1	2	9	.	.	2	9	.	.	.	.	102
Châtillon-en-B.	.	.	.	.	.	16	4	9	2	4	2	.	.	.	.	.	.	.	.	.	.	.	7	.	.	6	.	.	.	1	51
Decize	.	.	5	.	.	8	2	12	2	5	3	0	.	.	.	4	.	.	2	5	2	15	.	.	3	4	.	.	.	.	73
Prémery	.	.	.	.	1	3	4	7	3	3	9	4	.	.	.	1	2	.	.	3	2	22	.	.	1	16	2	.	.	.	83
Nevers	.	.	1	.	1	1	9	3	1	1	4	2	.	.	0	1	1	1	.	4	0	16	.	.	1	11	1	0	.	.	56
Bassin de l'Allier.																															
Châteauneuf	.	3	.	.	12	0	.	9	3	.	7	4	5	.	4	.	.	2	2	.	7	3	.	.	9	.	.	.	.	2	72
Cheylard-l'Evêque	1	.	6	.	19	2	0	6	.	5	1	13	5	1	3	1	.	0	.	1	1	9	.	.	4	14	.	.	.	.	91
Langogne	2	.	4	.	6	3	2	2	1	.	0	10	3	1	3	1	.	1	.	2	1	6	.	.	2	12	.	.	.	.	60
Saugues	.	2	.	.	4	7	.	.	.	1	.	8	3	2	.	.	3	.	4	.	6	.	.	.	2	2	.	.	.	.	44
Langeac	.	.	.	.	.	9	.	8	.	.	2	8	.	7	3	.	.	.	1	7	.	5	.	.	.	9	8	.	.	.	67
La Chaise-Dieu	.	.	.	.	.	2	3	.	4	.	.	7	2	.	4	3	.	4	2	3	4	5	.	.	.	10	.	.	.	.	53
Ambert	2	.	.	.	.	17	17	22	.	.	.	2	9	.	8	4	1	5	1	7	6	4	1	.	.	8	.	.	.	2	116
Billom	.	.	.	.	.	0	7	1	.	0	.	5	0	.	.	15	3	3	1	3	1	7	.	.	1	2	.	.	.	.	50
Saint-Dier	.	2	.	1	.	.	8	4	.	.	2	10	3	.	.	2	3	3	5	6	.	7	.	.	2	2	.	.	.	.	60
Murat	7	.	.	.	4	.	.	3	1	2	5	.	.	.	.	.	.	.	5	3	8	.	.	1	9	.	.	.	12	.	60
Massiac	.	.	.	.	.	5	5	.	4	2	2	10	5	.	.	.	.	2	4	.	6	.	.	.	1	.	.	.	.	.	46
Brioude	.	.	.	.	.	3	2	5	.	.	.	5	2	.	.	.	.	1	1	4	2	6	.	.	.	1	.	.	.	32	64
Besse	.	.	.	5	.	3	.	7	1	7	.	6	7	.	.	5	6	8	1	4	12	.	.	.	.	.	.	.	.	10	82
Puy de Dôme (Obs^re)	.	0	1	.	.	11	45	4	1	5	4	2	3	0	0	2	3	15	1	16	1	8	0	.	6	6	.	.	.	4	135
Clermont (Obs^re)	.	.	1	.	.	4	7	1	0	0	6	6	.	.	.	1	4	5	6	.	4	1	.	.	16	.	.	.	0	5	65
Miremont	.	.	.	.	.	.	7	.	1	4	4	3	.	.	.	.	.	5	15	2	6	12	.	.	3	5	.	.	.	.	67
Pontgibaud	.	.	.	.	.	8	6	.	4	.	.	.	.	.	.	.	1	5	8	7	2	.	.	8	8	1	.	.	.	.	57
Vichy	.	.	3	.	2	25	11	.	9	.	.	8	.	.	.	.	4	5	.	.	12	3	.	.	5	15	.	.	.	.	102
Ébreuil	.	.	.	.	.	8	3	.	3	1	.	.	.	.	.	.	.	.	1	.	6	2	.	.	.	5	14	.	.	.	42
Chantelle	.	.	.	.	.	48	1	.	2	.	.	7	.	.	.	1	.	.	.	2	8	3	.	.	7	4	1	.	.	1	85
Moulins (P. C.)	.	.	.	.	.	4	6	3	1	.	1	2	.	.	.	.	.	.	.	2	5	6	.	.	4	14	.	.	.	.	47
Franchesse	.	.	.	.	.	1	4	4	3	0	8	5	.	.	.	1	.	.	.	5	.	6	.	.	3	16	.	.	.	.	57
Bassin du Cher.																															
Auzances	.	.	.	.	1	5	10	1	3	1	2	8	0	.	.	.	1	5	.	8	8	7	.	.	4	39	.	.	.	.	103
Fontanières	.	.	.	.	4	.	14	.	.	2	5	.	.	.	.	.	.	7	3	4	.	1	.	.	.	15	1	.	.	3	60
Chambon	.	.	.	2	1	7	.	1	2	4	.	.	.	.	1	.	3	.	14	.	8	.	.	.	14	1	.	.	.	.	57
Montmarault	.	.	.	.	.	6	8	.	4	.	.	4	0	.	.	.	.	0	3	5	5	3	.	4	2	4	1	.	.	5	53
Montluçon	.	.	.	.	.	6	4	4	1	2	3	1	.	.	.	.	.	6	3	2	2	5	.	.	16	1	.	.	.	.	55
Bougimont	.	.	.	.	.	22	.	1	1	1	7	.	.	.	.	.	.	.	.	1	.	7	.	.	.	22	.	.	.	.	61
Saint-Amand	.	.	.	.	.	.	28	3	1	4	.	7	.	.	.	2	.	2	.	9	3	15	.	.	.	36	.	.	.	.	99
Bourges (E. N.)	.	.	10	0	.	.	3	5	1	1	12	2	.	.	.	3	1	.	.	5	6	6	.	.	.	5	.	.	.	.	59
Mennetou-s-Cher	.	.	3	.	.	.	25	2	.	6	5	.	.	.	.	5	.	.	.	18	3	26	.	.	.	4	.	.	.	.	97
Salbris	.	.	1	.	.	0	12	2	4	2	0	1	.	.	.	1	0	.	.	18	0	10	.	.	.	10	1	.	.	.	65

STATIONS.	1	2	3	4	5	6	7	8	9	10	11	12	13	14	15	16	17	18	19	20	21	22	23	24	25	26	27	28	29	30	TOTAL.
Bassin du Cher (suite).																															
Romorantin	.	.	1	.	.	15	.	4	8	.	5	3	.	.	.	.	.	.	4	10	4	.	.	.	.	4	1	.	.	.	60
Saint-Aignan	.	.	.	.	.	.	8	1	12	6	.	13	2	.	.	.	.	.	.	.	.	.	.	.	13	.	.	.	.	.	54
Montrichard	.	.	.	.	.	8	8	19	9	.	23	.	.	.	.	.	.	1	4	2	10	.	.	.	7	.	.	.	8	.	99
Bassin de l'Indre.																															
Sainte-Sévère	.	.	.	.	1	2	3	2	3	5	3	3	.	.	.	.	4	1	4	5	3	7	.	.	4	1	.	.	.	.	51
Châteauroux (P. C.)	.	.	.	.	1	1	.	.	.	.	3	4	.	.	.	12	.	2	.	5	2	.	.	.	.	.	.	.	.	.	30
Loches (E. N.)	.	.	.	1	.	19	.	5	16	6	2	4	.	.	.	.	.	.	.	11	3	8	.	.	.	2	.	.	.	.	74
Le Louroux	.	.	.	.	.	23	.	5	11	6	8	12	.	.	.	.	.	.	.	10	7	4	.	.	.	1	.	.	.	.	87
Cheillé	.	.	.	.	.	2	5	9	10	4	5	0	.	.	.	.	.	.	6	.	6	19	.	.	2	3	.	.	.	.	71
Rigny-Ussé	.	.	.	.	5	.	.	5	24	2	7	1	.	.	.	.	.	.	5	.	5	9	.	.	1	1	1	.	.	.	64
Bassin de la Creuse.																															
Féniers	.	.	.	.	.	1	.	3	3	5	.	2	4	.	.	.	3	3	5	3	1	.	.	.	3	4	.	.	.	.	42
Felletin	.	.	.	.	2	.	.	3	4	3	1	3	0	.	.	.	1	5	.	10	8	2	.	.	5	2	.	.	.	14	63
Anzème	.	.	.	.	4	1	2	3	1	4	0	36	0	.	.	.	1	19	0	13	0	9	.	.	.	5	2	.	.	2	103
Boussac	.	.	.	.	4	2	9	2	1	2	6	1	.	.	.	.	.	4	2	9	.	6	.	.	.	3	2	.	.	.	51
Bonnat	.	.	.	.	3	6	12	8	9	.	.	.	.	.	.	.	.	19	7	25	1	4	1	.	.	5	4	.	.	.	103
La Souterraine	.	.	.	1	2	2	8	1	1	9	4	8	0	.	.	1	.	12	0	19	3	7	.	.	6	1	.	.	.	16	101
Dun	.	.	.	.	.	1	7	2	1	6	6	4	.	.	.	.	.	14	.	12	2	10	.	.	4	.	2	.	.	16	84
Bénévent	.	.	.	.	4	8	5	6	0	5	2	6	0	.	.	3	.	9	1	8	1	10	.	.	.	2	.	.	.	27	94
Saint-Vaury	.	.	.	32	0	1	1	9	1	5	3	12	1	.	.	.	.	16	0	12	4	7	.	.	.	3	0	.	.	4	112
Magnac-Laval	.	.	.	7	.	18	.	2	.	29	17	11	.	.	.	3	.	15	2	.	.	.	.	.	11	.	.	.	9	.	126
Oradour-s.-Vayre	.	.	.	2	.	5	.	4	.	4	7	9	.	.	.	5	.	11	6	1	4	8	.	.	10	3	1	.	.	.	80
Bellac	.	.	.	2	.	3	.	.	3	6	4	13	.	.	.	3	.	.	32	.	.	5	6	.	8	.	5	.	.	.	89
Argenton	.	.	.	.	.	.	9	.	.	6	5	6	3	.	.	.	.	13	.	.	.	.	20	.	5	.	.	.	.	.	67
St-Benoît-du-Sault	.	.	.	.	.	7	3	.	8	17	2	3	.	.	3	3	4	.	5	1	1	6	.	.	2	.	.	.	.	13	77
Saint-Savin	.	.	.	.	.	.	19	.	5	15	6	11	.	.	.	6	5	3	5	.	2	.	.	.	.	.	.	.	.	.	77
Le Blanc	.	.	.	2	.	18	17	.	8	5	3	7	.	.	.	8	7	.	4	6	.	4	.	.	4	.	4	.	.	.	97
Abilly	.	.	.	2	.	.	7	4	8	.	5	1	.	.	.	.	.	.	5	3	3	3	.	.	.	2	.	.	.	.	42
Barrou	.	.	.	1	1	.	8	.	12	6	5	.	.	.	.	3	.	.	4	2	2	6	.	.	.	7	.	.	.	.	56
Buxeuil	.	.	.	.	.	15	.	.	16	.	11	.	.	.	.	.	.	.	11	.	8	.	.	.	.	.	.	.	.	.	60
Bassin de la Vienne.																															
Gentioux	.	.	.	.	.	3	7	7	10	11	3	.	2	.	.	0	.	8	1	20	10	9	.	.	2	5	1	.	.	34	132
Royère	.	.	.	.	.	3	4	1	5	9	3	7	1	.	.	.	.	9	2	27	9	5	.	.	.	3	2	.	.	18	107
Eymoutiers	.	.	.	.	.	23	4	2	7	8	.	.	.	.	.	.	7	.	8	1	10	.	.	.	1	1	2	.	14	.	88
Saint-Léonard	.	.	.	.	.	7	.	4	5	8	3	1	.	.	.	.	2	.	.	11	3	4	.	.	.	1	7	.	.	34	89
Pontarion	.	.	.	.	.	3	5	3	.	3	3	4	.	.	.	.	.	12	.	11	8	.	.	.	.	3	3	.	.	9	65
Bourganeuf	.	.	.	.	4	3	6	1	5	6	2	.	.	.	.	.	11	2	6	.	4	.	.	.	3	3	.	.	.	12	67
Limoges (E. N.)	.	.	.	.	.	5	.	1	6	20	.	2	.	.	2	1	.	13	12	1	7	.	.	.	1	1	.	.	.	12	82
Pierrebuffière	.	.	.	.	.	12	2	5	10	.	5	8	.	.	2	.	.	7	8	2	2	6	.	.	1	0	.	.	.	8	78
Aixe	.	.	.	.	.	5	.	5	3	4	30	2	.	.	.	3	2	4	8	1	2	6	.	1	.	.	.	.	.	2	78
Saint-Laurent	.	.	.	.	.	12	1	5	4	.	9	2	.	.	.	9	.	8	8	0	2	11	.	.	.	3	1	.	.	.	76
Saint-Junien	.	.	.	3	5	.	.	2	.	5	.	10	.	.	.	3	.	6	6	1	2	4	.	.	.	2	.	.	.	.	50
Chabanais	.	.	.	.	.	.	.	2	.	8	2	8	.	.	.	4	.	.	7	1	3	1	.	.	5	.	.	.	.	.	40
Confolens	.	.	.	1	.	.	.	.	2	15	2	6	.	.	.	2	.	.	3	1	5	5	.	.	5	1	.	.	.	.	49

STATIONS.	1	2	3	4	5	6	7	8	9	10	11	12	13	14	15	16	17	18	19	20	21	22	23	24	25	26	27	28	29	30	TOTAL.
Bassin de la Vienne (suite).																															
Lussac-les-Ch.	.	.	.	4	2	2	.	2	13	2	6	.	.	.	12	.	.	.	7	.	6	.	.	.	9	.	.	.	.	.	64
Jardres	.	.	.	.	12	.	.	.	9	12	7	3	.	.	.	19	4	0	2	.	7	.	.	.	3	1	.	.	.	.	79
La Chapelle	.	.	.	4	0	.	1	16	4	4	2	.	.	.	.	2	6	5	.	10	5	.	.	3	1	.	.	.	.	.	63
Vouillé	.	.	.	.	5	.	.	2	8	2	9	4	.	.	.	.	1	6	3	.	1	5	.	.	2	2	.	.	.	.	49
Poitiers (P. C.)	.	.	.	.	10	1	.	5	4	.	17	1	.	.	.	.	.	.	.	.	7	10	.	.	.	8	.	.	.	.	62
Mondion	.	.	.	.	.	.	.	2	.	6	9	7	.	.	.	.	5	.	.	.	9	.	.	.	.	.	.	.	.	.	39
Saint-Gervais	.	.	.	4	1	.	3	.	14	6	21	6	0	.	.	.	0	3	0	4	2	0	.	.	1	1	.	.	.	.	67
Saint-Épain	.	.	.	.	8	7	5	7	14	.	6	5	.	.	.	.	.	.	6	5	.	4	.	.	.	5	.	.	.	.	72
Parçay-s.-V	.	.	.	.	20	.	8	.	8	8	9	9	.	.	.	.	.	.	8	.	.	5	.	.	.	.	.	.	.	.	76
Jaulnay	.	.	.	0	.	.	.	1	15	1	8	11	.	.	.	.	.	.	5	7	1	10	.	.	.	1	.	.	.	.	59
Bassin de la Loire, du Bec-d'Allier à Angers.																															
Givry	.	.	.	.	2	1	11	3	1	.	1	6	.	.	.	2	.	2	.	2	1	14	.	.	.	8	.	.	.	.	56
Saint-Satur	.	.	0	.	3	0	2	3	1	7	5	3	.	.	.	2	1	.	2	9	2	2	.	.	.	10	0	.	.	0	52
Sainpuits	.	3	.	4	20	.	7	1	2	6	3	.	.	.	7	.	.	.	2	1	8	2	.	.	12	.	.	.	.	.	77
Gien	.	0	.	.	7	.	5	10	2	2	1	1	.	.	2	.	.	.	1	5	.	3	.	.	3	5	.	.	.	.	48
Ouzouer-le-Marché	.	.	.	.	2	.	9	2	10	1	.	.	.	.	.	.	.	.	3	.	9	4	.	.	1	4	.	.	.	.	47
Orléans (P. C.)	.	.	.	.	7	1	2	10	9	4	.	1	.	.	.	.	.	.	3	.	4	1	.	.	5	2	.	.	.	.	48
La Motte-Beuvron	.	.	1	.	.	1	12	4	2	10	.	5	.	.	1	.	.	.	4	3	6	.	.	.	3	3	.	.	.	.	55
La Ferté-St-Cyr	.	.	.	.	.	7	.	12	15	.	3	.	.	15	.	.	.	.	5	.	.	.	.	.	.	.	.	.	.	.	57
Contres	.	.	.	.	.	.	22	7	7	7	.	6	.	.	.	.	.	.	.	.	.	.	15	.	6	6	.	.	.	.	76
Blois (P. C.)	.	.	.	.	.	.	.	9	11	15	2	3	.	.	.	.	.	.	4	.	5	4	.	.	4	3	.	.	.	.	60
Herbault	.	.	.	.	.	3	.	8	29	.	4	.	.	.	.	.	.	.	6	.	16	.	.	.	5	.	.	.	.	2	73
Fondette	.	.	.	.	.	4	18	9	8	10	4	0	.	.	.	.	4	.	1	2	10	9	.	.	9	.	1	.	.	.	86
St-Amand	.	.	.	.	.	.	6	11	.	12	.	21	.	.	.	.	6	.	.	4	8	5	.	.	.	7	.	.	.	.	80
Beaumont-la-R	.	.	.	.	.	.	7	5	11	9	.	2	.	.	.	.	.	.	0	.	5	3	.	.	2	4	.	.	.	.	49
Tours (ville)	.	.	.	0	.	9	7	11	11	3	3	2	.	.	.	.	1	.	2	.	10	15	.	.	7	3	1	.	.	.	83
Channay	.	.	.	4	3	.	1	8	20	1	9	0	.	.	.	.	.	.	.	.	3	8	.	.	2	4	.	.	.	.	61
Gizeux	.	.	.	3	4	.	.	5	22	4	10	.	.	.	.	.	.	.	5	.	5	5	.	.	2	3	.	.	.	.	68
Ponts-de-Cé	.	.	.	.	18	2	.	24	12	10	9	.	.	.	.	0	.	.	.	2	8	2	.	.	4	4	0	.	.	.	95
Bassin du Loir.																															
Janville	.	.	.	.	4	5	7	8	8	1	.	3	.	.	.	.	1	.	.	.	1	22	3	.	7	2	.	.	.	.	79
Orgères	.	.	.	.	6	3	5	3	9	3	20	4	.	.	.	.	.	.	1	2	5	5	.	.	9	2	0	.	.	.	76
Authon	.	.	.	.	8	5	5	20	7	2	0	2	.	.	.	.	.	.	2	2	9	3	.	.	10	7	.	.	.	.	83
Thiron-Gardais	.	.	.	.	10	3	35	8	18	4	.	1	.	.	1	.	.	1	1	1	7	11	0	0	13	10	1	.	.	.	125
Illiers	.	.	1	.	4	7	.	4	8	.	2	.	.	.	.	.	.	.	1	1	9	.	0	.	13	.	.	.	.	.	49
Voves	.	.	.	1	2	6	9	2	10	2	3	2	.	.	.	0	.	.	.	2	6	7	.	.	13	.	4	.	.	.	69
Châteaudun	.	.	.	.	6	2	11	3	10	10	.	.	.	.	.	.	.	.	5	.	6	4	.	.	4	3	.	.	.	3	66
Bonneval	.	.	.	.	9	7	8	2	12	2	.	3	.	.	.	.	.	4	1	1	6	6	.	.	6	2	.	.	.	.	68
Vendôme	.	.	.	.	.	.	6	6	6	7	.	.	.	.	.	.	6	.	2	5	5	6	.	.	7	3	.	.	.	.	60
Montoire	.	.	.	.	.	.	17	6	5	7	.	.	.	.	.	.	2	.	6	0	3	3	.	.	3	5	.	.	.	.	56
Mondoubleau	.	.	.	.	.	9	11	12	.	15	.	.	.	.	.	.	.	.	.	.	.	3	.	10	9	.	7	.	.	.	77
Saint-Calais	.	.	.	.	.	13	2	8	7	6	6	.	.	.	.	2	.	.	1	2	3	.	.	.	9	4	.	.	.	.	63
Le Lude	.	.	.	.	1	.	.	1	4	3	1	.	.	.	.	.	1	.	1	.	1	1	.	.	3	2	.	.	.	.	19
Pontvallain	.	.	.	.	.	10	.	.	5	8	10	.	.	.	.	2	.	.	.	.	10	6	.	.	2	10	.	.	.	.	63
La Flèche	.	.	.	.	8	.	.	4	17	7	13	.	.	.	.	1	.	3	1	.	3	.	.	.	10	.	.	.	.	.	67

STATIONS.	1	2	3	4	5	6	7	8	9	10	11	12	13	14	15	16	17	18	19	20	21	22	23	24	25	26	27	28	29	30	TOTAL.
Bassin du Loir (suite).																															
La Ch^lle-d'Aligné	.	.	.	8	6	8	.	7	37	.	16	.	.	.	1	5	.	.	2	.	3	3	.	.	3	4	3		.	.	106
Le Plessis-Gramm	0	.	.	20	6	.	.	11	45	12	.	.	.	.	.	.	.	2	.	3	13	.	.	7	4	.	.	.	.	.	125
Bassin de la Sarthe.																															
F^t d'Ecouves (Tanv.)	.	.	.	.	.	7	6	18	.	49	.	.	.	.	.	.	.	3	4	3	.	4	.	2	3	.	2	5	.	9	116
F^t de Perseigne	.	.	.	.	.	4	21	.	21	7	8	.	.	.	.	.	.	0	1	2	.	1	2	1	7	4	2	.	.	5	84
F^t de Bourse	.	.	.	.	3	5	15	.	2	11	15	.	.	.	.	.	0	0	7	.	4	2	.	2	.	4	4	.	.	2	76
Alençon (E. N.)	.	.	.	.	6	4	10	3	7	5	16	.	.	.	.	.	.	.	.	.	4	.	.	.	8	.	.	.	.	7	70
Villaines-la-J	.	.	.	2	1	.	.	.	21	3	10	.	.	.	.	.	1	0	13	.	2	.	2	.	2	3	2	.	.	.	62
Neufchâtel	.	.	.	.	.	4	17	.	12	7	.	.	.	.	.	.	.	2	.	.	8	.	3	.	12	5	2	.	.	5	77
Beaumont-s.-S.	.	.	.	3	18	1	5	.	11	1	6	.	.	.	.	.	.	.	3	.	4	2	2	.	4	5	1	.	.	4	70
Mamers	.	.	.	.	5	2	.	9	1	.	.	.	.	.	.	.	2	1	2	4	2	1	1	2	9	1	.	.	.	7	49
Bonnétable	.	.	.	.	1	.	7	4	10	1	5	.	.	.	.	.	.	1	1	5	4	7	1	.	6	7	.	.	.	.	60
Sargé	.	.	.	.	.	.	13	3	8	.	2	.	.	.	.	.	.	.	.	4	.	7	.	.	.	10	.	.	.	.	47
Le Mans (E. N.)	.	.	.	.	1	.	37	4	22	2	5	0	.	.	.	.	1	.	2	.	4	7	0	1	6	.	.	.	.	.	90
Mortagne	.	.	1	2	2	20	.	15	4	6	0	.	.	.	.	0	.	0	.	4	9	3	0	6	8	.	.	.	1	.	83
Forêt de Réno	.	.	.	.	4	21	.	7	11	2	.	.	.	.	.	.	.	3	.	4	7	.	.	9	8	2	.	.	1	.	79
Nogent-le-Rotrou	.	.	.	.	3	3	8	10	10	2	7	.	.	.	.	.	1	.	0	.	4	5	.	.	7	4	.	.	.	.	64
Souligné-s.-V.	.	.	.	7	.	7	.	.	24	.	.	.	.	.	.	.	.	5	5	.	7	.	5	.	4	4	.	.	.	.	68
Sillé-le-Guillaume	.	.	.	4	.	.	41	.	14	.	7	.	.	.	.	.	.	1	9	.	4	.	2	.	5	1	.	.	.	4	92
Neuvillette	.	.	.	.	4	.	3	3	25	.	13	.	.	.	.	.	.	.	2	.	7	3	3	.	3	3	2	.	.	9	80
Grez-en-Boëre	.	.	.	.	8	1	.	1	24	1	5	.	.	.	.	0	1	.	2	.	3	4	3	.	4	4	2	.	.	.	63
Sablé	.	.	.	1	4	4	.	6	16	5	.	.	.	.	.	3	3	5	.	2	.	1	.	2	8	2	.	.	14	.	76
Angers (E. N.)	.	.	.	.	26	15	18	25	18	14	.	.	.	.	.	0	.	.	4	.	6	13	.	.	10	4	.	.	.	.	153
Bassin de la Mayenne.																															
Pré-en-Pail	.	.	.	.	.	.	8	4	28	6	7	.	.	.	.	.	.	4	8	1	9	2	2	.	2	3	2	.	.	3	86
F^t d'Andaines	.	.	.	.	.	.	24	15	20	6	4	.	.	.	.	.	.	.	7	.	12	4	.	4	2	19	1	4	.	6	128
Domfront	.	.	.	3	.	.	8	3	29	.	7	.	.	.	.	0	.	1	8	.	12	7	3	.	0	13	4	.	.	5	102
Gorron	.	.	0	14	.	7	1	28	3	14	.	.	.	.	.	1	.	1	.	10	4	2	0	.	12	4	.	.	5	.	106
Ambrières	.	.	.	2	3	.	6	5	15	8	3	.	.	.	.	.	0	.	5	.	5	6	.	.	2	11	2	.	.	4	76
Bais	.	.	0	1	.	6	.	1	17	18	.	.	.	.	1	.	.	4	.	.	2	4	.	3	4	1	1	.	1	.	64
Mayenne (Collège)	.	.	.	4	3	.	2	3	18	2	6	.	.	.	.	.	0	.	2	.	12	.	.	.	27	1	0	1	.	1	83
Ernée	.	.	.	3	3	4	1	3	13	2	.	.	.	.	1	.	2	2	0	5	2	.	1	.	9	3	.	.	8	.	61
Montsûrs	.	.	.	2	.	7	5	18	8	3	.	.	.	.	.	.	.	.	.	.	.	1	.	.	.	9	.	.	.	.	52
Laval (E. N.)	.	.	.	1	10	4	.	3	19	23	.	.	.	1	.	.	0	.	.	4	2	.	.	5	1	.	.	.	.	.	72
Cossé-le-Vivien	.	.	.	.	17	1	2	.	17	17	1	.	.	.	.	0	0	0	2	.	4	4	0	.	.	7	1	.	.	.	78
St-Aignan-s.-R	.	.	.	2	26	.	1	1	20	5	1	.	.	.	.	.	3	5	5	.	6	1	.	.	.	7	2	.	.	.	84
Château-Gontier	.	.	.	.	18	12	1	1	1	16	1	.	.	.	.	3	6	3	1	.	.	.	1	3	8	3	1	.	2	.	80
Bassin de la Loire inférieure, rive droite.																															
Oudon	.	.	.	1	25	.	.	1	13	6	4	.	.	.	.	.	2	1	.	1	8	2	.	.	2	14	.	.	.	.	82
Varades	.	.	.	0	43	3	.	3	11	6	3	.	.	.	.	.	1	1	6	.	7	9	.	.	5	.	.	.	.	.	99
Joué-sur-Erdre	.	.	.	1	15	1	.	.	11	7	8	.	.	.	.	2	1	6	2	.	2	3	.	.	.	11	1	.	.	.	73
Nantes (Obs^re)	.	.	.	.	22	.	.	1	3	4	3	.	.	.	.	.	1	1	3	5	13	6	.	1	.	8	1	.	.	.	79
Cordemais	.	.	.	.	27	.	.	.	8	6	9	.	.	.	.	.	.	2	1	0	13	7	.	.	.	8	.	.	.	.	89
Savenay (E. N.)	.	.	.	24	15	.	.	.	.	4	14	.	.	.	.	.	1	1	4	25	6	.	.	.	5	3	1	.	.	.	103
Herbignac	.	.	.	16	.	.	0	3	.	7	.	.	.	.	.	2	.	1	3	11	.	.	.	3	9	2	.	.	.	.	56

STATIONS.	1	2	3	4	5	6	7	8	9	10	11	12	13	14	15	16	17	18	19	20	21	22	23	24	25	26	27	28	29	30	TOTAL.
Bassin de la Loire inférieure, rive gauche.																															
Secondigny	.	.	.	3	0	6	.	11	.	38	.	.	.	.	.	.	.	.	12	.	16	.	.	.	0	.	.	3	.	.	90
Parthenay (E. N.)	.	.	2	.	6	.	.	6	15	2	29	.	.	.	.	.	.	10	.	15	13	.	.	.	5	2	.	.	.	.	104
Belleville	.	.	.	.	9	2	.	.	7	11	1	2	.	.	.	.	0	.	0	2	6	2	.	.	0	1	1	.	.	.	44
Gourgé	.	.	.	.	3	12	.	8	6	3	19	1	.	.	.	.	.	.	6	.	4	9	.	.	0	3	.	.	.	.	73
Saint-Loup	.	.	.	.	7	8	.	6	16	.	10	2	.	.	.	.	.	4	.	.	5	8	.	.	.	1	.	.	.	.	66
Bressuire (P. C.)	.	.	.	.	6	.	.	13	13	5	.	4	.	.	.	.	.	.	12	.	10	3	.	.	.	2	.	.	.	.	68
Absie	.	.	.	.	.	.	.	.	.	.	.	.	57	.	.	.	.	.	10	.	.	.	.	.	1	3	0	.	.	.	72
Les Gardes	.	.	.	16	0	0	0	8	31	2	0	.	.	.	.	0	0	2	17	1	10	1	.	.	2	3	.	.	.	.	91
Vieillevigne	.	.	.	.	10	.	.	4	7	.	.	.	.	6	.	.	.	.	4	7	4	.	.	2	.	1	.	.	.	.	47
Légé	.	.	.	3	30	.	.	4	7	.	.	.	.	.	.	.	.	.	.	.	13	14	.	.	.	6	.	.	.	.	78
Clisson	.	.	.	.	21	.	.	3	5	2	.	.	.	.	.	.	.	.	4	.	2	6	.	.	1	1	6	.	.	.	51
Vertou	.	.	.	16	.	.	.	2	4	2	.	.	.	.	.	.	4	7	.	6	8	.	.	1	5	1	.	.	.	.	55
Saint-Philbert	.	.	.	.	28	.	1	5	.	5	.	.	.	.	.	.	.	.	.	.	1	3	.	.	.	1	.	.	.	.	43
Fort de Mindin	.	.	.	3	17	.	.	.	6	.	3	.	.	.	.	.	.	0	.	.	7	5	.	.	.	8	.	.	.	.	50
BASSINS ENTRE LA LOIRE ET LA GIRONDE.																															
Bassins de la Sèvre niortaise et de la Vie.																															
Chey	.	.	.	2	2	.	.	.	3	10	1	3	.	.	.	5	.	.	4	1	5	2	.	.	3	4	.	.	.	.	44
Pamproux	.	.	.	2	.	.	.	.	6	10	7	1	.	.	.	1	.	1	12	.	6	2	.	.	3	2	0	.	.	.	54
Mazières	.	.	.	7	.	.	2	.	.	7	.	.	.	.	.	.	.	.	12	2	11	2	.	.	1	4	.	.	.	.	48
Champdeniers	.	.	.	5	2	24	.	5	3	.	1	6	.	.	.	.	.	2	3	.	19	4	.	.	3	6	0	.	.	.	82
Niort	.	.	.	6	16	10	.	4	2	8	2	0	.	.	.	1	.	1	2	1	15	1	.	.	5	1	1	.	.	.	77
Arçais	.	.	.	2	14	.	.	2	2	2	.	.	.	.	.	.	.	.	.	1	8	.	.	.	2	2	.	.	.	.	36
Xanton-Chassenon	.	.	.	10	22	.	.	4	4	.	2	.	.	.	.	.	.	.	2	.	12	.	.	.	.	4	.	.	.	.	62
Bazoin	.	.	.	8	16	0	.	3	3	3	.	.	.	.	.	.	.	2	.	3	10	1	.	.	1	.	.	.	.	.	49
Roche-s.-Yon (E. N.)	.	.	.	13	20	.	.	10	5	.	.	.	.	.	.	.	.	16	0	.	11	9	.	.	.	.	.	.	.	.	84
Luçon	.	.	.	21	45	.	.	4	7	4	1	.	.	.	.	.	.	4	.	6	3	.	.	.	.	6	.	.	.	.	101
Les Sables-d'Ol	.	.	.	2	14	.	.	14	5	0	.	.	.	.	.	.	.	.	.	.	7	1	.	.	.	2	1	.	.	.	46
Saint-Gilles-s.-Vie	.	.	.	16	20	.	.	17	4	.	.	.	.	.	.	.	.	.	2	.	11	.	.	.	2	2	.	.	.	.	73
Pornic	.	.	.	2	13	.	.	.	5	.	6	.	.	.	.	.	.	.	1	.	12	.	.	.	.	13	.	.	.	.	51
Ile d'Yeu	.	.	.	0	31	20	.	11	6	.	.	.	.	.	.	.	.	.	1	.	6	3	.	.	5	2	0	.	.	.	87
Noirmoutiers	.	.	.	10	12	.	.	4	4	.	1	.	.	.	.	.	.	.	.	.	8	3	.	.	5	10	.	.	.	.	57
Bassin de la Charente.																															
Saint-Mathieu	.	.	.	2	.	1	.	6	.	2	22	7	.	.	.	4	.	11	5	3	7	7	.	.	4	2	6	.	.	.	89
Charroux	.	.	.	1	0	4	0	.	6	7	12	18	.	.	.	1	.	2	2	2	0	.	.	.	9	0	1	.	.	.	66
Montbron	.	.	.	.	.	.	.	4	.	4	25	.	12	.	.	.	.	.	3	.	.	7	6	.	3	4	.	.	.	.	67
Aigre	.	.	.	.	.	.	.	.	13	.	13	.	.	.	.	.	.	.	.	.	7	.	.	.	.	.	.	.	.	.	33
Ruffec	.	.	.	28	.	12	.	.	3	3	22	3	.	.	.	33	.	0	5	8	6	10	.	.	6	.	2	.	.	.	140
Angoulême	.	.	.	1	5	0	.	0	2	3	45	4	.	.	.	.	.	.	4	0	4	1	.	.	17	1	.	.	.	.	87
Barbézieux	.	.	.	7	17	3	.	2	9	13	2	6	.	.	.	.	.	2	1	0	6	6	.	.	16	.	.	.	.	.	91
Cognac	.	.	.	22	28	10	.	0	6	9	.	.	.	.	.	.	.	.	.	4	8	2	.	.	10	.	.	.	.	.	98
Jonzac	.	.	.	16	.	18	16	.	.	12	8	.	.	.	.	.	.	.	4	.	5	1	.	.	.	11	2	.	.	.	93
Saintes	.	.	.	11	12	14	.	10	19	2	2	.	.	.	.	.	1	.	2	.	6	12	1	.	4	.	.	.	.	.	96
Chef-Boutonne	.	.	.	3	6	.	.	.	4	9	2	.	.	.	.	.	.	.	4	.	8	4	.	5	1	.	.	.	.	.	46
Crézières,	.	.	.	.	.	0	.	0	6	.	19	.	.	.	.	.	.	2	2	0	4	8	.	.	10	1	.	.	.	.	51

STATIONS.	1	2	3	4	5	6	7	8	9	10	11	12	13	14	15	16	17	18	19	20	21	22	23	24	25	26	27	28	29	30	TOTAL.
Bassin de la Charente (suite).																															
Villiers-en-Plaine..	.	.	.	7	8	3	.	.	.	10	1	.	.	.	.	.	2	2	.	.	8	5	.	.	4	.	.	.	.	.	49
St-Jean-d'Angely..	.	.	9	8	20	.	.	.	.	12	.	.	.	.	.	.	2	.	.	1	.	11	.	.	4	.	.	.	.	.	67
La Rochelle.....	.	.	.	11	21	.	.	.	.	13	.	.	.	.	.	.	.	.	.	.	.	13	.	.	.	.	5	.	.	.	63
Ile d'Aix.....	.		.	8	12	.	.	6	6	6	.	.	.	.	.	.	.	.	.	.	8	.	.	.	.	.	2	.	.	.	48
Chassiron.....	.	.	.	5	.	.	.	8	6	2	.	1	.	.	.	.	1	.	1	3	9	1	.	.	.	1	.	.	.	.	38
BASSIN DE LA GIRONDE.																															
Bassin de la Dordogne.																															
La Tr-d'Auvergne..	.	.	.	.	.	20	15	6	3	8	18	8	.	.	.	15	1	26	.	10	4	15	.	.	2	3	.	.	.	7	163
Laqueuille.....	.	.	.	8	22	.	.	3	6	7	8	1	.	.	.	.	.	16	.	11	.	10	.	.	3	.	.	.	5	5	105
La Courtine.....	.	.	.	3	.	.	22	6	12	.	11	.	8	.	.	.	.	.	4	4	2	.	.	.	.	.	.	.	.	39	111
Ussel.....	.	.	.	.	.	7	1	4	5	12	5	.	.	.	.	.	.	6	.	15	25	12	.	.	10	2	.	.	.	9	113
Bort.....	.	.	.	.	.	9	2	5	5	11	4	.	.	.	.	.	.	8	.	20	32	15	.	.	13	2	.	.	.	8	134
Argentat.....	.	.	.	.	.	8	1	.	6	3	12	.	.	.	.	2	2	.	2	.	11	1	.	3	.	.	.	.	1	.	51
Beaulieu.....	.	.	.	.	.	3	.	0	5	1	7	1	3	.	.	.	.	1	3	1	8	3	.	.	.	.	.	.	.	50	86
La Tronquière....	.	.	.	.	.	31	.	4	8	4	.	1	.	.	.	2	2	3	10	3	4	4	.	.	2	2	.	.	.	.	80
Bretenoux.....	.	.	.	.	.	8	.	.	29	19	8	17	.	.	.	.	2	3	13	6	11	18	.	.	11	.	.	.	.	72	217
La Capelle.....	.	.	.	.	2	20	3	.	6	4	1	.	.	.	1	5	9	3	12	6	3	.	.	.	4	.	.	.	.	.	79
Martel.....	.	.	.	.	.	.	.	.	8	7	.	.	.	.	.	.	2	.	4	3	11	.	.	.	6	.	.	.	.	.	41
Payrac.....	.	.	.	.	.	.	.	.	12	1	5	10	.	.	.	6	.	.	5	.	.	.	.	.	5	.	.	.	.	2	46
La Bastide-Murat..	.	.	.	.	.	.	.	.	10	.	.	.	.	.	.	.	20	.	7	.	10	.	.	.	6	.	.	2	.	.	55
Gourdon.....	.	.	.	.	.	.	.	.	20	2	.	25	.	.	.	.	.	2	2	.	8	.	.	.	4	.	.	.	.	7	70
Tulle (P. C.).....	.	.	.	.	.	16	2	.	.	20	15	.	.	.	3	.	.	9	.	.	20	5	1	.	4	2	.	.	.	.	96
Saint-Yrieix.....	.	.	.	.	.	29	.	7	.	.	.	.	21	.	.	2	.	.	.	.	.	26	.	.	.	1	.	.	.	6	92
Périgueux (E. N.).	.	.	.	1	2	.	.	9	3	6	4	.	.	.	.	.	10	.	2	.	6	4	.	.	1	1	.	.	0	.	48
St-Jean-d'Ataux...	.	.	5	17	.	.	8	.	6	17	.	.	.	.	.	.	5	.	.	5	15	.	.	.	.	.	.	.	1	.	79
Chalais.....	.	.	.	4	18	0	.	13	0	1	9	3	.	.	.	.	.	9	2	.	10	8	.	.	2	1	.	.	.	.	80
Montguyon.....	.	.	8	18	.	.	.	10	3	11	11	.	.	.	.	.	2	.	.	.	8	.	.	.	.	.	.	.	.	.	71
Les Églizottes.....	.	.	.	24	20	.	.	3	2	.	16	2	.	.	.	.	6	.	3	.	5	2	.	.	.	.	.	.	.	.	82
Lussac.....	.	.	.	7	16	2	.	20	14	.	11	14	.	.	.	.	.	.	6	.	1	3	.	.	.	.	.	.	.	.	94
Saint-Savin.....	.	.	.	14	21	22	.	8	.	3	2	.	.	.	.	.	4	.	12	0	4	1	.	.	.	.	.	.	.	.	90
St-André-de-Cubz.	.	.	.	16	20	9	.	16	4	3	2	.	.	.	.	.	.	2	8	0	2	.	.	.	.	.	.	.	.	.	82
Bassin du Lot.																															
Le Bleymard.....	.	.	2	14	2	0	1	3	2	4	0	0	.	.	0	8	.	.	4	2	.	8	2	1	4	4	.	.	.	.	62
Montmirat.....	.	.	.	.	9	1	.	5	1	.	.	.	.	.	4	.	.	.	2	.	7	3	.	.	6	.	.	.	.	.	37
Bagnols.....	.	.	6	.	20	.	.	3	10	.	.	14	.	.	.	1	.	.	.	.	.	6	.	.	4	8	.	.	.	.	72
Mende (P. C.).....	.	.	.	.	7	1	.	5	7	.	2	1	.	.	.	.	.	.	1	.	.	10	.	.	1	.	.	.	.	.	34
Saint-Chély-d'Ap...	.	.	0	.	4	0	1	10	0	.	.	3	1	.	.	1	.	.	0	0	.	9	.	.	.	19	0	.	.	.	48
Saint-Léger-du-M..	.	.	.	.	.	.	.	.	18	.	.	3	1	.	6	.	.	.	7	5	9	.	.	.	6	.	.	.	3	6	65
Nasbinals.....	.	.	7	.	2	1	1	14	1	.	.	2	.	.	.	1	.	.	5	6	5	9	.	.	.	3	.	.	.	.	58
Marvejols.....	.	.	.	.	3	0	5	6	.	.	3	3	.	.	2	3	.	.	.	.	3	10	.	.	.	.	.	.	.	.	38
Laguiole.....	.	.	.	.	.	.	27	8	3	.	4	.	.	.	.	.	.	.	.	13	.	23	.	.	.	.	.	.	.	.	78
Mur-de-Barrez....	.	.	.	.	.	4	8	.	8	.	8	.	.	.	.	.	.	.	.	8	10	.	.	.	.	8	.	.	.	.	54
Entraygues.....	.	.	.	.	.	16	.	6	4	.	3	4	.	.	.	.	.	.	3	.	9	6	.	.	.	4	.	.	.	.	55
Figeac.....	.	.	.	.	.	9	.	4	5	1	2	.	14	.	.	6	3	2	5	2	7	7	.	.	1	4	.	.	.	.	72

STATIONS.	1	2	3	4	5	6	7	8	9	10	11	12	13	14	15	16	17	18	19	20	21	22	23	24	25	26	27	28	29	30	TOTAL.
Bassin du Lot (suite).																															
Livernon	.	.	.	.	.	10	.	3	7	3	3	2	.	.	.	3	1	2	4	7	.	.	.	.	4	.	.	.	1	.	50
Lauzès	.	.	.	.	3	.	.	.	.	1	.	.	.	.	.	.	8	6	2	.	8	.	.	9	2	.	.	.	.	7	46
Cajarc	.	.	.	.	.	9	.	2	4	.	2	.	.	.	.	.	2	.	6	.	7	3	.	.	.	.	.	.	.	.	35
Limogne	.	.	.	.	6	5	.	2	13	5	1	1	.	.	.	2	1	4	10	.	8	.	.	.	1	2	.	.	.	.	61
Cahors	.	.	.	.	1	2	.	1	3	3	6	.	.	.	.	.	1	.	2	4	3	2	.	.	5	1	.	.	.	16	50
Cazals	.	.	.	.	.	.	.	.	10	4	.	4	.	.	.	.	.	.	7	1	5	.	.	.	3	.	.	.	.	11	45
Puy-l'Évêque	.	.	.	.	.	.	.	.	6	11	8	5	.	.	.	.	.	.	.	2	1	1	3	.	6	.	.	.	10	.	53
Luzech	.	.	.	.	.	.	.	.	6	8	9	.	.	.	.	1	3	.	.	.	8	.	.	.	4	.	.	.	30	.	69
Bassins du Tarn et de l'Aveyron.																															
Pt de Montvert	.	.	.	.	68	1	.	9	4	.	.	0	0	.	3	.	.	.	.	9	.	15	.	.	7	.	.	.	.	.	116
Florac	.	.	.	.	27	0	.	2	2	.	.	15	3	.	1	.	.	.	1	2	.	10	.	.	4	0	.	.	.	.	67
Meyrueis	.	.	.	.	5	.	.	3	3	.	1	.	1	.	.	.	.	.	.	1	.	9	.	.	3	.	.	.	.	.	24
Massegros	.	.	.	.	3	3	3	4	9	.	2	5	.	.	.	.	.	.	5	9	.	1	2	.	2	.	.	.	.	.	48
Le Cabaretou	.	.	.	.	53	.	.	.	4	.	.	.	.	.	.	.	.	.	7	.	.	.	.	.	12	.	.	.	.	.	76
Fraïsse	.	.	.	.	59	2	.	1	12	.	.	4	.	.	.	.	.	.	5	.	.	4	.	.	7	.	.	.	.	.	94
La Salvetat	.	.	.	.	32	9	.	3	4	.	.	3	.	.	.	.	.	.	13	.	.	10	.	.	3	.	.	.	.	.	77
La Cavalerie	.	.	.	.	10	4	.	.	4	34	.	8	.	.	.	.	.	.	7	.	4	.	.	.	3	.	.	.	.	.	74
Castres	.	.	.	.	8	5	.	1	.	.	.	6	14	.	.	.	.	.	20	2	.	2	.	.	.	.	.	.	.	20	78
Lavaur	.	.	.	.	3	1	.	7	10	1	6	9	1	.	.	.	.	.	26	3	.	.	.	.	.	.	.	.	.	28	95
Rodez (E. N.)	.	.	.	.	4	38	.	8	3	1	2	11	.	.	.	0	1	2	3	5	4	2	.	.	1	0	.	.	.	.	86
Alban	.	.	.	.	28	11	7	21	.	10	3	11	.	.	.	.	.	.	.	.	.	.	.	.	.	.	.	.	.	.	91
Albi (P. C.)	.	.	.	.	1	.	2	2	.	3	3	6	.	.	.	.	.	.	4	.	.	1	.	.	.	.	.	.	.	.	21
Saint-Antonin	.	.	.	.	1	22	.	6	2	7	3	7	.	.	5	.	.	.	.	3	.	.	5	.	.	.	.	.	.	8	69
Carmaux	.	.	.	.	6	4	.	8	4	.	2	3	4	.	.	.	1	3	4	.	2	4	.	.	.	.	.	.	.	2	49
Canals	.	.	.	.	35	1	.	7	6	.	4	7	3	3	.	.	.	.	11	6	.	1	.	.	7	.	.	.	.	9	99
Lalbenque	.	.	0	.	1	0	.	.	18	0	18	15	.	.	.	0	4	2	2	.	6	.	.	.	4	0	.	.	0	5	75
Castelnau	.	.	.	.	2	3	.	2	16	3	1	.	.	.	.	.	1	.	6	.	4	1	.	.	5	.	.	.	.	9	53
Molières	.	.	.	2	4	1	.	5	8	.	.	2	4	.	.	.	.	.	7	2	5	0	.	.	4	.	.	.	.	.	44
Caussade	.	.	.	.	1	100	.	.	7	2	1	7	8	.	.	.	0	1	7	3	.	4	.	.	3	2	.	.	.	12	158
La Française	.	.	.	8	.	1	5	6	.	3	2	.	.	.	.	.	.	.	11	.	3	5	.	.	.	.	.	.	13	.	58
Bassin de la Garonne, cours supérieur, et affluents des Pyrénées.																															
Ax	.	.	.	.	10	41	.	15	.	.	15	16	18	19	.	.	22	20	21	.	.	.	.	.	.	.	.	.	.	19	216
Les Cabannes	.	.	.	.	11	39	.	2	.	1	13	9	4	15	5	.	9	4	8	1	.	2	.	.	1	.	.	.	.	8	131
Vicdessos	.	.	.	25	6	40	.	3	.	5	25	5	5	3	1	.	9	.	7	.	.	2	.	.	6	.	.	.	.	6	148
Castillon	.	.	.	.	37	42	.	4	.	3	8	.	.	4	.	.	.	43	.	.	.	.	.	.	8	.	.	.	.	32	179
Belesta	.	.	.	.	.	17	.	.	.	.	22	9	13	.	7	10	10	10	11	.	.	3	.	.	.	.	.	.	.	13	125
Foix (E. N.)	.	.	.	.	35	27	.	1	.	3	16	10	10	6	1	5	2	4	14	0	1	1	.	.	6	.	.	.	.	28	169
Loubens	.	.	.	.	40	20	.	4	.	.	18	5	6	2	.	1	5	10	10	3	.	1	.	.	4	0	.	.	.	27	155
Mirepoix	.	.	.	.	11	9	.	.	.	2	8	1	3	2	.	.	3	4	7	6	.	2	.	.	.	.	.	.	.	26	84
Le Fossat	.	.	.	.	.	50	13	.	2	.	2	9	5	15	2	.	.	2	4	6	4	.	2	.	.	6	.	.	.	4	126
Royat	.	.	.	.	13	4	.	1	.	1	3	.	5	.	.	.	.	7	6	8	.	.	.	.	5	.	.	.	.	12	65
Villeneuve-D	.	.	.	.	52	24	.	1	.	.	6	9	17	2	.	.	3	3	15	7	.	2	.	.	6	.	.	.	.	22	168
Arreau	.	.	.	.	42	.	.	.	.	10	5	8	.	6	.	.	.	10	.	.	4	.	.	21	.	.	.	.	19	.	124
Fos	.	.	.	.	56	96	.	7	.	.	9	22	17	.	8	.	.	17	12	2	.	.	.	.	12	.	.	.	13	.	272
Rieumes	.	.	.	.	57	11	.	2	8	.	.	.	.	.	.	4	.	7	29	.	.	.	.	5	.	.	.	.	7	.	132
Léguevin	.	.	.	45	.	5	.	10	.	.	8	7	.	.	.	.	.	2	11	10	.	.	.	.	5	.	.	.	.	.	101

STATIONS.	1	2	3	4	5	6	7	8	9	10	11	12	13	14	15	16	17	18	19	20	21	22	23	24	25	26	27	28	29	30	TOTAL.
Bassin de la Garonne, cours supérieur, et affluents des Pyrénées (suite).																															
Verfeil	.	.	.	.	11	2	.	6	.	.	10	0	3	.	0	.	.	0	17	7	.	.	.		3	.	.	.	.	38	96
Toulouse (Obs^re^)	.	.		1	36	5	.	13	17	.	10	10	.	.	.	.	.	1	11	1	0	0	.	.	7	.	.	.	.	14	126
Villeneuve-les-B.	.	.	.	.	48	.	.	12	16	.	1	4	7	.	.	.	.	.	12	8	.	.	.	.	8	.	.	.	.	6	124
Bassin de la Garonne (R. G.) au-dessous de Toulouse; bassins du Gers et de la Baïse; bassin de la Gironde.																															
Lannemezan	.	.	.	8	136	20	.	5	.	4	5	34	27	.	.	.	2	4	11	7	.	1	.	.	7	.	.	.	.	7	276
Boulogne	.	.	20	20	10	10	2	.	9	.	.	11	14	.	.	.	.	10	8	12	.	.	.	.	.	6	.	.	.	12	144
Isle-en-Dodon	.	.	.	.	5	2	1	.	6	.	3	5	.	2	.	.	2	2	9	2	.	.	.	.	.	.	.	.	.	2	42
Lombez	.	.	.	.	56	12	4	.	14	.	5	6	.	.	.	.	1	5	10	4	.	0	.	.	6	.	.	.	1	.	124
Masseube	.	.	.	.	64	36	.	1	13	1	4	.	.	.	.	.	2	4	15	1	.	.	.		5	.	.	.	.	8	152
Miélan	.	.	.	.	90	26	.	9	11	1	8	13	7	.	.	.	2	3	21	1	.	.	.	.	4	.	.	.	.	11	207
Mirande	.	.	.	2	82	16	.	8	19	.	.	7	.	.	.	.	.	5	10	.	.	.	.	.	3	.	.	.	.	6	159
Auch (P.C.)	.	.	.	1	26	14	0	14	3	2	2	9	8	.	.	1	.	4	14	3	.	.	.	.	1	.	.	.	.	3	106
Vic-Fézensac	.	.	.	2	101	19	.	3	1	3	.	12	4	.	.	.	3	1	13	2	3	.	.	.	13	.	.	.	.	1	181
Lectoure	.	.	.	.	29	.	.	6	10	.	.	.	5	.	.	.	.	.	17	.	.	.	.	.	.	.	.	.	.	5	70
Condom	.	.	.	3	58	5	.	3	5	.	2	4	6	.	.	.	7	4	15	2	3	.	.	.	9	.	.	.	.	.	123
Eauze	.	.	.	8	92	19	.	5	4	2	.	7	5	.	.	.	7	.	16	.	2	.	.	.	15	.	.	.	.	.	183
Agen (P.C.)	.	.	2	44	0	.	3	2	1	1	1	5	.	.	.	3	3	14	2	4	11	.	.	5	1	.	.	.	9	.	111
Grignols	.	.	.	14	9	24	.	20	7	6	6	4	0	.	.	.	3	4	11	5	16	1	.	.	7	.	0	.	.	.	137
Captieux	.	.	.	33	46	21	.	25	4	4	.	.	3	.	.	.	3	2	17	5	15	.	.	.	2	.	.	.	.	.	180
La Réole	.	.	.	18	14	1	.	5	1	2	4	7	.	.	.	.	.	0	10	2	6	2	0	.	2	.	.	.	.	.	73
Sauveterre	.	.	.	8	16	4	.	10	0	.	8	11	.		.	0	.	.	4	4	8	2	.	.	3	.	.	.	.	.	78
Bordeaux-Floirac	.	.	.	19	25	18	0	20	9	0	8	4	.	.	.	0	3	1	8	1	1	1	.	.	.	0	.	.	.	.	118
Saint-Julien	.	.	.	8	14	20	.	4	1	6	4	0	.	.	.	.	4	9	7	0	5	0	.	.	15	0	.	.	.	.	97
Royan	.	.	.	3	13	1	.	2	4	9	.	.	.	.	.	.	1	.	6	1	6	4	.	.	2	.	.	.	.	.	53
La Coubre	.	.	.	4	12	.	.	.	2	6	.	.	.	.	.	.	.	.	4	1	3	1	.	.	10	.	.	.	.	.	43
BASSINS ENTRE LA GIRONDE ET LES PYRÉNÉES.																															
Petits bassins entre la Gironde et l'Adour.																															
Saint-Nicolas	.	.	.	17	15	1	9	.	1	6	1	0	.	.	.	2	3	0	17	4	8	1	.	.	13	.	.	.	.	.	95
Hourtin	.	.	.	13	21	2	2	2	7	9	.	.	.	.	.	6	2	15	14	4	6	0	.	.	.	.	.	.	.	.	102
Moutchic	.	.	.	19	23	3	.	4	1	4	15	.	.	.	.	1	8	13	13	10	3	1	.	4	5	.	.	.	.	.	128
Pissos	.	.	.	7	44	13	.	15	.	.	13	11	.	.	.	.	.	7	19	1	6	.	.	.	.	.	.	.	.	.	135
Belin	.	.	.	13	46	13	1	18	.	0	8	13	.	.	.	4	2	2	25	3	10	.	.	.	.	.	.	.	.	.	157
Cazaux	.	.	7	.	15	5	.	16	.	.	12	.	.	.	.	0	0	5	17	6	3	.	.	.	.	.	.	.	.	.	87
Piquey	.	.	.	6	22	5	.	8	.	.	6	.	.	.	.	.	7	1	18	6	2	8	.		.	.	.	.	.	.	89
Bassin de l'Adour.																															
Pic-du-Midi (Obs^re^)	.	.	1	.	111	33	.	4	1	8	7	25	8	1	.	1	.	6	35	2	1	.	.	.	20	.	.	.	.	10	274
Peyranère	.	5	.	.	15	.	18	.	.	.	8	.	.	.	10	.	.	.	20	10	8	.	.	10	.	.	.	.	.	5	109
Gélan	.	.	.	8	14	84	.	5	4	.	9	12	10	3	.	.	1	23	14	.	.	.	.	5	.	.	.	.	10	.	205
Laruns	.	.	.	1	84	58	.	3	.	3	6	21	14	.	.	.	1	8	43	9	.	.	.	.	22	.	.	.	.	14	287
Lourdes	.	.	.	.	118	3	.	4	4	2	.	24	21	.	.	1	2	3	22	3	.	.	.	.	8	.	.	.	23	.	238
Bagnères-de-Big.	.	.	6	.	95	9	.	5	.	6	2	21	31	.	.	3	1	.	7	.	.	.	.	.	8	.	.	.	17	7	216
Tarbes (P. C.)	.	.	.	5	73	4	2	.	.	8	.	17	8	.	.	.	5	.	13	.	2	.	.	.	4	.	.	.	14	.	155
Maubourguet	.	.	.	13	38	33	.	9	11	.	5	15	18	.	.	.	5	9	10	12	.	.	.		6	.	.	.	.	5	187

STATIONS.	1	2	3	4	5	6	7	8	9	10	11	12	13	14	15	16	17	18	19	20	21	22	23	24	25	26	27	28	29	30	TOTAL.
Bassin de l'Adour (suite).																															
Villecomtal	.	.	.	6	51	18	.	5	5	6	4	17	.	.	.	.	2	6	13	2	.	.	.	.	4	.	.	.	.	10	149
Aignan	.	.	.	10	110	11	.	6	3	.	6	12	4	.	.	.	.	.	19	.	3	.	.	.	22	.	.	.	.	.	205
Riscle	.	.	19	5	59	21	11	4	3	2	4	17	4	.	.	.	8	6	7	9	4	2	.	.	13	.	.	.	3	.	202
Cazaubon	.	.	.	20	87	12	3	9	10	2	3	9	35	.	.	.	9	6	16	0	5	0	.	.	22	.	.	.	.	.	249
Mont-de-Marsan	.	.	.	18	53	15	.	25	2	3	1	4	14	.	.	.	.	1	16	3	7	.	.	.	5	.	.	.	.	2	168
Saint-Sever	.	.	.	2	42	4	.	8	3	4	3	10	3	.	.	.	1	.	14	3	5	1	.	.	11	.	.	.	.	12	125
Lescar (E. N.)	.	.	.	.	.	63	19	.	3	1	.	16	.	.	.	4	1	6	34	3	1	.	.	.	17	0	.	.	.	15	183
Orthez	.	.	.	2	32	3	.	.	.	.	4	10	7	.	.	.	.	7	25	8	3	3	.	.	14	.	.	.	.	20	138
Oloron	.	.	.	2	85	37	2	1	2	4	15	13	.	.	.	7	8	43	5	.	.	.	.	29	.	.	.	.	.	13	266
Mauléon	.	.	.	.	86	17	.	.	.	2	4	9	4	.	.	.	2	5	42	10	.	.	.	15	.	.	.	.	12	.	208
St-Jean-P.-de-Port	.	.	.	.	42	5	.	.	.	2	16	17	12	.	.	.	.	27	21	5	.	.	.	.	7	.	.	.	.	13	167
Dax (E. N.)	.	.	.	.	22	4	21	1	.	9	7	27	.	.	.	.	2	10	21	1	6	2	.	4	4	.	.	.	.	8	149
Saint-Martin-de-H.	.	.	.	5	52	2	8	3	0	5	22	25	.	.	.	1	1	24	36	3	3	0	.	.	1	.	.	.	1	11	203
Peyrehorade	.	.	.	.	49	23	.	.	.	1	16	16	30	.	.	3	.	5	30	9	2	1	.	.	6	.	.	.	.	7	197
Biarritz	.	.	.	2	18	3	.	2	1	1	3	9	.	.	.	.	1	5	11	2	1	2	.	.	9	.	.	.	.	5	75

VERSANT DE LA MÉDITERRANÉE.

BASSINS ENTRE LES PYRÉNÉES ET LE RHÔNE.

Bassins du Tech, de la Tet et de l'Agly.																															
Prats-de-Mollo	.	.	4	.	2	.	.	1	.	.	5	.	.	.	.	2	.	2	5	.	.	1	.	.	.	.	.	1	.	.	21
Amélie-les-Bains	.	.	.	.	.	1	.	.	5	10	12	.	.	.	.	28	3	.	1	.	7	.	.	1	3	.	.	.	.	1	70
Bellegarde	.	.	.	.	6	.	.	.	7	8	5	.	.	.	6	11	3	.	.	.	9	.	.	.	.	.	.	.	.	.	54
Vernet-les-Bains	.	.	.	.	5	.	.	.	.	6	.	.	.	.	.	.	22	.	.	.	.	.	.	3	.	.	.	.	.	.	36
Col de la Quillane	.	.	.	.	4	.	.	6	4	5	3	5	8	.	9	.	11	5	.	.	4	.	3	.	.	.	.	.	.	.	67
Montlouis (C. M.)	.	4	.	.	6	9	.	.	.	18	7	5	.	.	.	31	.	.	.	.	4	.	.	.	.	9	.	.	.	.	92
Bouleternère	.	.	.	.	3	.	.	.	.	4	.	.	.	.	.	5	6	.	.	.	2	.	.	.	.	.	.	.	.	.	20
Le Soler	.	.	.	.	13	.	.	.	.	4	.	.	.	.	.	9	.	.	.	.	3	.	.	.	.	.	.	.	.	.	29
Perpignan (Obs^re^)	.	.	.	.	11	.	.	.	.	1	3	.	.	1	.	2	6	.	.	.	2	.	.	.	.	.	.	.	.	.	26
La Tour-de-France	.	.	0	.	5	.	.	.	.	5	.	.	.	.	.	11	.	3	1	.	3	.	.	6	.	.	.	.	.	.	35
Estagel (C. M.)	.	.	.	.	4	.	.	.	.	4	.	.	.	.	.	.	10	.	.	.	.	.	.	3	.	.	.	.	.	.	21
Salces	.	.	.	.	3	.	.	.	.	4	.	.	.	2	.	.	1	.	.	.	3	.	.	2	.	.	.	.	.	.	15
Cerbère	.	.	.	.	.	1	.	.	.	.	4	.	.	6	.	.	17	1	2	.	.	9	.	.	.	.	.	.	.	.	41
Paulilles	.	.	.	.	.	.	.	.	.	7	.	.	.	20	.	.	.	.	.	.	6	.	.	.	.	.	.	.	.	.	33
Cap Béar (phare)	.	.	.	.	.	.	.	.	.	.	7	.	.	6	.	.	14	.	1	.	.	8	.	.	.	.	.	.	.	.	36
Port-Vendres	.	.	.	.	.	.	.	.	.	0	5	1	.	5	.	.	9	.	1	.	.	6	.	.	.	.	.	.	.	.	27
Bassin de la Sègre.																															
Col de Puymôrens	.	.	.	27	25	.	.	.	.	9	.	.	3	20	.	.	26	.	.	.	2	.	.	.	.	.	.	.	.	.	111
Angoustrine	7	.	.	15	15	.	.	.	.	17	8	.	.	.	.	.	33	.	.	.	4	.	.	.	.	.	.	.	.	.	99
Bourg-Madame	.	.	.	.	.	.	.	.	.	10	13	.	.	.	.	.	32	.	.	.	8	.	.	.	.	.	.	.	.	.	63
Bassin de l'Aude.																															
Arques	.	.	.	.	1	20	.	0	.	.	7	3	14	7	.	5	5	3	20	2	.	.	.	.	.	.	.	.	.	39	127
Couiza	.	.	.	.	4	7	1	.	.	3	8	2	6	2	.	2	6	4	1	2	.	.	.	.	0	.	.	.	.	65	108
Monthaut (h. bois)	.	.	.	.	6	25	.	.	.	.	12	3	14	2	.	5	6	2	16	3	.	.	.	.	.	.	.	.	19	.	112
Sainte-Gemme	.	.	.	.	.	.	.	.	7	.	.	.	5	.	.	.	.	.	23	.	.	.	.	.	.	.	.	.	51	.	87

STATIONS.	1	2	3	4	5	6	7	8	9	10	11	12	13	14	15	16	17	18	19	20	21	22	23	24	25	26	27	28	29	30	TOTAL.
Bassin de l'Aude (suite).																															
Besplas	.	.	.	.	17	4	1	.	.	2	7	.	1	.	.	.	3	19	9	.	1	.	.	3	.	.	.	.	14	.	82
Salettes	.	.	.	9	35	.	.	7	.	5	12	5	.	.	.	.	.	9	8	.	2	.	.	3	.	.	.	.	2	.	97
Lespinassière	.	.	.	6	30	.	.	6	.	3	11	5	.	.	.	.	.	8	7	.	1	.	.	3	.	.	.	.	2	.	82
Caunes (hors bois)	.	.	.	.	12	2	.	.	2	.	.	8	4	.	.	.	.	.	7	.	.	1	.	.	.	.	.	.	.	.	7	44
Carcassonne (C.M.)	.	.	.	1	9	2	1	.	1	1	.	3	9	.	.	.	.	1	12	.	.	1	.	.	5	.	.	.	4	.	49
Villegauze	.	.	.	4	5	.	.	.	2	.	2	5	8	.	.	.	.	.	11	.	.	.	.	.	1	.	.	.	.	5	43
Barbaira	.	.	.	.	7	1	.	.	.	.	.	.	.	.	.	.	4	1	3	7	.	1	.	.	0	.	.	.	.	2	25
Montlaur	.	.	3	3	1	.	.	.	.	.	1	1	4	.	.	.	.	2	9	2	.	.	.	.	.	.	.	.	.	3	29
Moux	.	.	.	.	21	.	.	.	.	.	.	.	.	.	.	.	.	.	.	18	.	.	.	.	.	.	.	.	.	6	45
Montady	.	.	.	.	.	.	.	.	.	.	2	.	.	4	.	.	.	.	.	.	.	.	.	.	.	.	.	.	.	.	6
Capestang	.	.	.	.	.	.	.	.	.	.	.	.	.	.	.	.	.	.	2	.	.	.	.	.	.	.	.	.	.	.	2
Bassins de l'Orb, de l'Hérault, du Lez et du Vidourle.																															
Saint-Pons	.	.	.	.	30	1	1	.	.	.	.	.	.	.	.	.	.	.	7	.	2	.	.	.	3	.	.	.	.	.	44
Le Poujol	.	.	.	2	10	.	1	.	4	6	.	.	.	.	.	.	.	.	.	.	12	2	.	.	.	.	.	.	.	.	37
Bédarieux (P. C.)	.	.	.	3	.	.	2	.	3	.	.	.	.	.	.	.	.	.	.	.	4	.	.	.	.	.	.	.	.	.	12
L'Escandolgue	.	.	.	.	6	.	.	2	3	.	.	.	.	.	.	.	.	.	.	.	.	.	.	.	2	.	.	.	.	.	13
Béziers	.	.	.	4	.	.	.	.	.	.	1	.	.	7	.	.	.	.	.	.	.	.	.	.	.	.	.	.	.	.	12
Le Caylar	.	.	.	.	10	.	10	.	.	.	3	.	.	.	.	.	.	.	2	.	8	1	.	.	.	8	.	.	.	.	42
Lodève	.	.	.	.	9	.	.	2	3	.	.	.	.	2	.	.	.	.	.	.	9	.	.	.	.	7	.	.	.	.	32
Saint-Bauzille	.	.	.	.	.	.	8	10	.	.	.	8	.	3	.	.	.	.	.	.	13	.	.	.	.	.	.	.	.	.	42
Gignac	.	.	.	.	.	.	.	.	15	.	6	.	.	6	.	.	.	.	.	.	.	.	.	.	.	.	.	.	.	.	27
Pézénas	.	.	.	3	.	.	.	.	.	2	.	.	3	10	.	.	.	.	.	.	5	.	.	.	.	.	.	.	.	.	23
Plateau de Valène	.	.	.	.	9	.	.	.	9	.	1	5	6	4	2	.	.	.	.	.	1	.	.	.	.	.	.	.	.	.	37
Col de la Cardonille	.	.	.	.	.	.	.	5	.	2	1	4	.	4	.	.	.	.	.	.	14	.	.	.	.	.	.	.	.	.	30
Nimes (E. N.)	.	.	.	.	32	.	.	.	34	.	1	3	3	8	19	.	.	.	.	.	.	.	.	.	.	.	.	.	.	.	99
Lausargues	.	.	.	.	.	.	.	.	15	.	.	.	10	15	.	.	.	.	.	.	.	.	.	.	.	.	.	.	.	.	40
Montpellier (E.N.)	.	.	.	.	.	.	.	.	.	1	3	2	.	6	2	28	.	.	.	.	.	.	.	.	.	.	.	.	.	.	40
Palavas	.	.	.	.	5	.	.	.	7	.	.	5	8	17	7	.	.	.	.	.	.	.	.	.	.	.	.	.	.	.	49
Cette (P. C.)	.	.	.	.	.	.	.	.	3	.	1	.	12	.	6	.	.	.	.	.	.	.	.	.	.	.	.	.	.	.	22
Agde	.	.	.	.	.	.	.	.	.	.	.	.	2	.	.	.	5	.	.	.	.	.	.	.	.	.	.	.	.	.	7
BASSIN DU RHÔNE.																															
Bassin de la Saône.																															
Montdoré	.	.	6	5	.	11	8	1	5	5	3	.	.	.	.	0	.	0	.	0	.	3	3	.	.	13	.	.	.	.	62
Fresnes-s.-Apance	.	.	4	1	.	4	.	1	1	1	2	1	.	.	.	2	.	0	.	1	.	1	1	.	.	3	.	.	.	.	22
Jussey	1	.	12	.	.	14	16	6	0	10	5	.	.	.	.	.	.	1	.	.	.	4	.	.	.	7	1	.	.	.	76
Villersexel	.	.	10	.	.	.	3	.	7	9	.	.	23	.	.	6	6	.	.	1	.	7	8	.	.	4	.	.	.	.	84
Chaumercenne	.	23	1	.	12	.	2	4	13	1	.	.	.	.	.	5	.	0	.	.	3	9	.	.	1	.	.	.	.	1	76
Chalindrey	.	8	2	0	.	62	10	11	2	5	7	1	.	.	.	2	.	1	.	2	1	3	.	.	.	2	.	.	.	.	117
Villeguzien	.	2	1	.	.	40	11	4	4	7	3	6	.	.	.	.	.	.	.	.	3	3	.	.	.	.	.	.	.	.	84
Vaux-s.-Aubigny	.	.	.	.	60	.	7	5	.	8	.	.	.	.	.	.	.	.	.	.	.	.	.	.	.	.	.	.	.	.	81
La Margelle	.	.	.	.	9	.	12	6	.	4	.	.	.	.	.	.	.	.	.	.	.	6	.	.	.	.	.	.	.	.	37
Is-sur-Tille	1	.	2	2	29	.	1	5	.	0	8	1	.	.	.	.	1	.	.	.	2	1	.	.	1	1	.	.	.	.	55
Saint-Seine-l'Abb.	.	.	.	3	1	9	14	4	.	3	4	.	.	.	.	.	.	6	.	.	.	9	.	.	.	2	.	.	.	.	57
Saussy	4	8	.	6	.	.	10	.	.	.	.	.	.	.	.	9	.	.	.	.	9	.	.	.	.	.	.	.	.	.	46
Sombernon	.	2	.	6	25	10	4	.	1	1	.	.	.	.	.	.	.	.	1	.	7	1	.	.	3	.	.	.	.	.	61

STATIONS.	1	2	3	4	5	6	7	8	9	10	11	12	13	14	15	16	17	18	19	20	21	22	23	24	25	26	27	28	29	30	TOTAL.
Bassin de la Saône (suite).																															
Dijon	1	1	28	.	18	.	10	5	.	.	12	.	.	.	.	.	.	.	4	.	7	.	.	.	1	.	.	.	.	.	87
Auxonne	.	1	.	3	.	21	3	6	2	.	2	2	.	.	.	.	.	.	.	.	2	11	.	.	.	0	.	.	.	.	53
St-Jean-de-Losne	.	.	.	.	33	.	10	6	.	1	1	.	.	.	.	1	3	.	.	.	12	2	.	.	2	.	.	.	.	.	71
Beaune	1	3	.	.	31	35	20	6	4	.	8	3	.	.	.	.	1	1	0	.	9	5	.	.	1	5	.	.	.	.	134
Lons-le-Saul. (E. N.)	7	.	.	3	.	23	91	1	18	5	.	.	.	.	.	23	1	9	1	1	.	14	1	.	.	10	0	.	.	.	208
Châlon-sur-Saône	.	.	.	.	22	.	11	.	14	.	10	.	.	.	2	.	.	.	.	.	5	3	.	.	5	.	.	.	.	.	72
Mont-Saint-Vincent	.	4	.	.	.	27	22	4	5	.	5	.	.	.	.	.	.	.	.	.	9	.	.	.	.	12	.	.	.	.	88
Monsols	.	.	5	.	10	5	5	7	4	3	3	.	5	2	.	.	3	2	.	.	4	.	.	.	11	.	.	.	.	.	69
Tramayes	.	.	2	.	9	51	2	6	1	.	6	.	.	.	.	4	.	1	.	.	9	5	.	.	6	5	.	.	.	.	108
Bourg (E. N.)	.	.	.	.	.	9	25	2	3	4	.	.	.	.	9	.	.	.	7	.	.	23	.	.	.	18	.	.	.	.	101
Montrevel	.	.	.	.	4	.	12	12	22	.	.	.	.	.	.	43	4	4	.	.	12	6	.	.	14	2	.	.	.	4	139
Pont-de-Vaux	.	.	.	.	5	8	1	2	.	.	3	.	.	.	.	5	.	1	.	.	5	2	.	.	4	.	.	.	.	.	36
Châtillon-s.-Chal	.	.	.	.	6	.	.	.	8	6	.	.	6	.	.	4	1	.	.	.	12	.	.	.	6	5	.	.	.	.	54
Cercié	.	3	6	.	3	4	.	.	8	.	1	0	.	.	.	.	3	3	.	1	11	1	.	.	8	7	.	.	.	.	59
Saint-Nizier-d'Az.	.	1	25	.	4	12	3	7	2	2	3	1	.	.	.	3	.	.	.	1	19	.	.	.	6	.	.	.	.	1	88
Sainte-Foy-l'Arg	.	0	1	.	.	6	1	.	19	.	10	25	.	.	1	7	1	.	0	.	9	6	.	.	16	1	.	.	.	.	104
Tarare	.	6	.	.	5	4	3	.	7	.	7	11	.	.	17	.	4	2	5	.	8	7	.	.	7	.	.	.	.	.	92
L'Arbresle	.	3	.	.	5	14	.	.	18	.	7	.	.	.	7	.	.	.	.	.	17	.	.	.	19	.	.	.	.	17	107
Bassin du Doubs.																															
Mouthe	2	4	13	.	18	3	.	17	14	.	11	.	.	.	7	12	2	.	.	.	22	7	.	.	7	3	.	.	2	3	147
Pontarlier	12	14	9	6	.	3	22	.	7	10	0	3	.	.	1	6	10	.	0	5	2	16	3	0	.	6	3	.	.	.	138
Arc-sous-Cicon	22	.	.	10	.	12	29	1	6	11	.	.	.	.	.	13	6	6	.	5	.	20	.	.	.	12	6	.	.	.	158
Saint-Hippolyte	.	.	13	.	.	22	.	.	18	6	6	.	.	.	5	5	.	7	6	2	1	16	.	.	16	.	.	.	.	.	123
Pont-de-Roide	2	7	5	.	.	6	2	.	7	4	1	5	.	.	.	14	.	.	.	3	2	16	.	.	22	15	.	.	.	.	110
La Chap.-s.-Rougt.	.	14	8	.	2	.	.	.	18	8	25	.	.	.	3	3	1	.	4	4	5	1	.	.	7	1	.	.	.	.	103
Belfort	.	2	.	.	1	.	.	1	26	3	5	.	.	.	4	7	1	.	.	2	5	6	.	.	24	3	.	.	.	.	89
Clerval	.	.	.	.	.	10	.	.	3	.	20	.	.	.	13	11	.	1	.	4	10	10	.	.	7	1	.	.	.	.	91
Lods	14	9	.	7	2	9	24	.	6	9	3	1	.	.	.	17	.	.	3	.	2	17	3	.	.	12	4	.	.	.	142
Levier	11	19	.	6	5	5	26	1	3	8	.	3	2	.	.	8	2	.	.	3	.	17	4	.	.	9	3	.	.	.	133
Amancey	.	20	.	20	2	8	4	4	2	10	10	2	.	.	.	.	14	.	.	2	4	10	14	.	.	.	9	.	.		137
Ornans	.	.	5	1	6	10	.	1	15	5	1	.	.	.	2	6	.	.	.	.	5	20	.	.	14	.	.	.	.	.	91
Quingey	2	.	.	.	.	.	13	1	8	5	4	4	3	.	.	.	6	.	6	2	.	6	1	.	.	4	.	.	.	.	64
Bouclans	.	5	2	.	1	.	.	.	11	2	3	2	.	.	8	10	.	.	5	3	11	6	.	.	9	.	.	.	.	.	80
Chailluz	.	13	.	.	6	8	.	9	.	.	4	12	.	.	.	13	.	8	.	4	10	7	.	.	8	.	.	.	.	.	107
Besançon (E. N.)	.	12	3	2	.	0	.	.	.	1	1	18	1	.	.	13	1	14	2	6	.	10	0	.	.	1	.	.	.	.	85
Bassin du Rhône proprement dit, cours moyen.																															
Chamonix	2	.	4	9	.	5	.	.	16	15	3	5	4	.	1	7	9	2	8	0	.	28	1	.	.	15	2	.	.	4	141
Les Contamines	1	1	1	12	.	4	1	.	15	11	1	4	12	3	5	12	11	4	9	1	.	31	1	.	.	18	1	.	.	1	158
Sallanches	2	2	4	10	.	4	.	0	8	7	6	3	2	.	.	6	5	12	.	.	.	21	2	.	.	12	1	.	.	.	107
Mélan	0	2	2	20	.	1	.	.	10	8	6	3	.	.	.	8	19	3	1	.	.	26	4	.	.	14	6	.	.	3	137
Cruseilles	.	.	10	.	.	.	.	.	11	.	2	.	.	.	3	6	4	.	.	4	7	12	.	.	10	3	.	.	.	5	78
Annemasse	1	.	3	1	.	.	.	.	8	13	2	.	.	.	.	4	10	.	.	3	1	16	.	.	.	11	1	.	.	.	74
Douvaine	3	.	.	4	.	43	.	.	4	2	4	.	.	.	.	6	11	2	1	.	4	10	.	.	.	10	5	.	.	.	109
Évian	5	.	7	11	9	3	.	.	8	.	10	6	.	.	5	.	5	3	.	.	10	7	.	.	.	8	7	2	.	.	106
Gex	.	.	.	14	14	.	6	.	.	12	10	4	.	.	1	.	13	6	.	4	.	15	4	.	12	.	.	.	.	.	115
Thônes	4	.	5	.	.	.	.	1	22	16	6	4	1	.	.	9	3	7	1	5	.	32	6	.	.	15	7	.	.	21	164

STATIONS.	1	2	3	4	5	6	7	8	9	10	11	12	13	14	15	16	17	18	19	20	21	22	23	24	25	26	27	28	29	30	TOTAL.
Bassin du Rhône proprement dit, cours moyen (suite).																															
Seythenex	.	.	.	2	2	.	7	.	8	32	3	4	10	2	.	15	5	0	5	3	.	28	3	.	.	20	2	.	.	3	153
Leschaux	4	.	.	33	.	1	12	.	22	10	3	3	1	.	0	16	9	.	1	3	.	45	5	.	.	26	.	.	.	9	203
Annecy	13	.	.	24	.	1	6	1	25	8	2	2	.	.	0	26	7	.	.	.	.	31	9	.	.	30	.	.	.	.	185
Rumilly	.	.	14	.	1	1	.	21	2	1	2	.	.	.	.	24	1	.	.	10	7	0	.	.	20	3	.	.	.	20	127
Chambéry (P. C.)	1	.	.	20	.	0	26	0	28	8	4	2	4	.	1	8	10	0	2	0	0	20	5	.	.	14	0	.	.	0	152
Lhuis	.	.	.	.	12	7	5	.	11	.	.	11	.	.	.	5	7	.	.	.	.	9	5	.	13	.	.	.	.	.	85
Nantua	1	1	.	.	7	.	30	1	3	9	.	16	.	.	1	16	.	1	3	.	21	9	.	14	8	1	.	.	.	.	142
Pont-d'Ain	.	.	.	.	10	.	25	.	5	.	23	22	.	.	.	.	.	6	.	.	24	.	.	.	17	.	.	.	.	.	132
Chalamont	.	.	.	.	30	1	18	.	.	5	.	3	.	.	.	7	.	.	.	1	14	1	.	.	19	11	.	.	.	.	110
Montluel	.	.	2	.	13	3	.	.	10	1	7	.	1	.	1	1	2	.	.	.	11	10	.	.	11	1	.	.	.	.	74
Mont Verdun	6	.	4	.	.	8	3	1	.	7	0	10	3	.	3	6	1	6	11	.	.	18	3	.	.	12	1	.	.	.	100
St-Genis-Laval (Obe)	3	.	10	.	.	3	9	1	8	15	2	15	1	.	2	3	4	2	2	.	.	9	.	.	.	13	0	.	.	.	100
Lyon (Tête-d'Or)	3	.	1	.	.	7	1	0	0	10	2	8	2	.	2	5	0	0	1	.	.	11	1	.	.	19	1	.	.	.	74
Vienne	.	.	.	.	1	.	3	.	.	17	4	3	5	1	6	15	3	.	10	0	.	14	.	.	.	8	.	.	.	10	98
Bassin de l'Isère.																															
Bessans	5	1	5	.	.	14	.	.	.	4	.	.	.	14	12	2	.	.	4	.	.	7	.	.	9	1	.	.	.	5	81
Saint-Jean-d'Arves	7	4	.	.	7	.	.	.	7	.	7	5	12	7	5	9	5	13	7	.	7	.	.	.	7	1	.	.	30	8	150
Mongilbert (fort)	.	.	1	.	8	.	9	12	12	8	.	4	10	3	10	4	1	6	.	12	6	4	.	.	7	4	.	.	21	4	147
Megève	4	.	10	.	6	5	11	8	3	6	5	2	.	.	18	5	4	3	.	.	21	9	.	.	15	4	.	.	2	.	140
La Mure	.	.	.	.	1	.	3	.	.	17	4	3	5	1	6	15	3	.	10	0	.	14	.	.	.	8	.	.	.	10	98
Grenoble (E. N.)	32	.	.	.	34	.	6	.	48	6	10	20	4	1	5	2	0	2	5	.	.	.	.	.	.	25	0	.	0	.	200
St-Marcellin	.	.	.	.	.	.	.	.	17	14	.	10	.	.	.	.	.	30	.	.	.	.	.	18	.	.	46	.	.	.	135
Bassin de la Durance.																															
Aiguilles	.	.	.	.	.	10	.	.	.	.	.	4	3	20	29	.	.	.	6	.	.	6	.	1	.	.	.	.	.	7	86
Embrun	2	.	3	8	.	.	9	2	.	.	5	8	.	12	3	.	5	2	.	.	8	.	.	.	3	.	.	.	9	5	84
Chorges	.	.	25	.	5	.	.	3	.	.	12	4	.	12	.	2	.	.	.	.	13	.	.	.	.	.	.	.	.	38	113
Le Lauzet	.	9	.	.	.	.	.	.	.	.	.	15	.	9	8	9	.	.	9	.	.	10	.	.	.	.	.	.	.	26	94
Gap (E. N.)	1	.	6	.	13	.	.	8	.	.	3	4	6	7	18	2	.	.	.	3	.	.	.	.	.	.	.	.	.	8	79
Veynes	.	9	.	.	.	.	.	.	6	.	.	6	21	6	17	23	1	.	.	.	.	5	.	.	.	.	.	.	.	1	94
Serres	.	2	2	.	1	.	.	7	.	.	11	3	10	15	20	2	.	.	.	.	4	.	.	.	.	.	.	13	3	91
Faucon	3	1	.	.	.	.	.	.	.	.	.	13	.	19	19	1	.	.	.	.	.	.	8	.	.	.	.	.	.	2	66
La Motte	.	.	.	.	.	.	.	2	.	.	.	.	16	7	16	11	.	.	.	.	.	4	.	.	.	.	.	.	.	.	56
Orpierre	.	.	.	.	.	.	.	3	.	.	30	13	28	16	.	.	.	.	.	.	.	.	.	.	.	.	.	6	10		106
Laragne	.	.	.	.	.	.	.	.	.	.	14	.	28	3	10	.	.	.	.	.	.	.	.	.	.	.	.	.	.	.	55
Saint-Vincent	.	.	.	.	.	.	.	.	.	.	.	9	.	10	6	.	.	.	.	.	.	.	.	.	.	.	.	.	.	.	25
Sisteron	.	.	.	.	.	.	.	.	.	5	1	7	2	2	24	.	.	.	.	.	.	.	.	.	.	.	.	.	.	.	41
Banon	.	.	9	20	.	.	10	.	.	.	.	32	25	60	15	.	.	.	.	.	.	.	.	6	.	.	.	.	.	.	177
Volonne	.	.	.	.	.	.	.	10	.	3	.	5	.	21	10	11	.	.	.	.	.	2	.	.	.	.	.	.	.	.	62
Les Granons	.	.	.	0	14	.	.	.	.	.	.	19	.	20	11	27	2	1	.	.	.	5	.	.	.	.	.	.	.	.	100
Peyruis	.	.	.	.	.	.	.	.	.	.	.	.	.	8	10	.	.	.	.	.	.	.	.	.	.	.	.	.	.	.	18
Saint-Christol	.	.	2	.	5	.	.	.	.	.	9	2	11	6	5	.	.	.	.	.	2	.	.	0	.	.	.	.	.	9	51
Plan des Mées	4	.	.	.	.	.	.	.	1	.	.	11	.	9	9	.	.	1	.	.	.	1	.	.	.	.	.	.	.	.	36
Mane	.	.	10	.	.	1	.	.	10	.	5	11	2	6	9	3	2	.	.	.	.	1	.	.	.	.	.	.	.	.	60
Lagarde	.	.	8	.	2	.	.	.	1	.	18	1	5	5	4	.	.	.	.	.	1	.	.	.	.	.	.	.	.	.	45
Apt	.	.	.	.	2	.	.	.	.	.	4	.	23	14	.	.	.	.	.	.	4	.	.	.	.	.	.	.	.	.	47
Forcalquier	.	.	6	.	.	.	.	1	.	.	2	6	.	4	5	1	2	.	.	.	.	.	.	.	.	.	.	.	.	2	29

STATIONS.	1	2	3	4	5	6	7	8	9	10	11	12	13	14	15	16	17	18	19	20	21	22	23	24	25	26	27	28	29	30	TOTAL.
Bassin de la Durance (suite).																															
Manosque	.	.	.	.	.	2	2	.	.	.	5	26	26	11	16	.	6	.	.	.	2	.	.	.	.	.	.	.	.	.	96
Barrême	12	.	.	.	.	.	.	.	.	.	.	7	.	13	7	9	3	2	.	4	.	3	.	.	.	.	.	.	.	25	85
Annot	5	3	6	.	.	10	.	1	.	1	.	6	2	11	15	.	.	.	7	.	.	4	.	.	.	.	.	.	.	.	7	76
Castellanne	.	.	.	.	21	.	.	.	.	.	.	18	.	28	25	.	.	8	.	.	.	.	.	.	.	.	.	.	14	16	130
Mirabeau	.	.	.	.	.	.	.	.	.	.	11	11	.	.	7	7	5	1	.	.	.	.	.	.	.	.	.	.	.	.	42
Meyrargues	.	.	.	.	.	3	.	.	.	.	5	.	.	20	3	.	5	.	.	.	.	.	.	.	.	.	.	.	.	.	36
Pertuis	.	.	.	.	5	.	.	.	.	.	6	.	.	.	12	.	3	.	.	.	5	.	.	.	.	.	.	.	.	.	31
Rognes	.	.	.	.	7	.	.	.	.	.	3	5	16	28	12	2	4	.	.	.	.	2	.	.	.	.	.	.	.	.	79
Les Taillades	.	.	.	.	.	.	.	.	.	.	.	18	4	24	5	.	5	.	.	.	.	.	.	.	.	.	.	.	.	.	56
Cavaillon	.	.	.	.	2	.	.	0	.	1	3	12	5	12	0	0	0	0	.	.	2	.	.	1	.	.	.	.	.	.	38
Bassins de l'Ardèche, de la Cèze et du Gard.																															
Montpezat	.	5	.	.	.	.	.	.	37	.	20	.	.	.	.	.	.	0	0	.	3	.	.	.	7	.	.	.	.	.	73
N.-D.-des-Neiges	.	.	17	.	16	3	.	3	3	.	.	2	.	.	1	.	.	.	.	3	.	9	.	.	6	9	.	.	.	.	71
Belvezet	.	.	4	.	14	.	.	4	6	.	2	3	1	.	1	2	.	.	1	1	.	5	.	.	5	17	.	.	.	.	64
Le Thort	.	.	10	.	25	0	.	6	3	.	.	5	.	.	.	5	.	.	.	.	.	5	.	.	3	11	.	.	.	.	69
Villefort	.	.	6	.	20	.	.	3	10	.	.	14	.	.	.	1	.	.	.	.	.	6	.	.	4	8	.	.	.	.	71
Vialas	.	.	6	.	18	.	.	3	.	.	7	.	.	.	.	.	.	.	.	4	.	11	.	.	7	2	.	.	.	.	57
St-Germain-de-C.	.	.	.	.	18	.	.	3	4	.	.	.	.	.	6	.	.	.	.	4	.	4	.	.	3	.	.	.	.	.	72
Bassin du Rhône proprement dit, cours inférieur.																															
Privas (E. N.)	.	.	5	.	.	.	.	4	20	.	.	1	.	.	23	6	5	.	.	.	.	11	.	.	2	3	2	.	.	.	82
Valence (E. N.)	.	.	.	.	.	.	.	5	6	6	2	3	8	.	11	47	.	.	1	.	15	.	.	.	10	21	.	.	.	.	134
Die	.	.	1	7	.	8	4	.	11	.	.	10	5	.	1	11	1	.	3	.	.	16	.	.	.	1	1	.	.	.	78
Valréas	.	1	.	.	.	.	.	.	.	.	.	.	9	7	10	.	.	.	.	.	6	.	.	.	.	.	.	.	.	.	33
Lapalud	4	.	.	.	.	.	.	.	.	.	.	.	7	.	.	.	.	.	.	.	.	12	.	.	.	.	.	.	.	.	23
Bollène	.	16	.	.	13	.	.	.	.	.	.	.	3	7	20	3	.	.	.	.	7	.	.	.	.	.	.	.	.	.	69
Orange	.	.	.	.	.	.	.	.	.	.	.	.	18	.	26	.	.	.	.	.	3	.	.	.	1	.	.	.	.	.	48
Savoillans	.	.	7	.	.	.	.	.	.	1	3	19	27	30	7	.	.	.	.	.	.	.	.	.	.	.	.	.	.	.	94
Sault	.	.	27	.	1	.	.	.	.	.	2	15	4	58	7	.	.	.	.	.	3	.	.	.	0	.	.	.	.	.	117
Bedouin	.	.	.	.	.	.	.	.	.	.	.	.	2	12	17	3	.	.	.	.	.	.	.	.	.	.	.	.	.	.	34
Carpentras	.	.	.	.	5	.	.	.	.	.	.	.	11	4	7	1	.	.	.	.	2	.	.	.	.	.	.	.	.	.	30
Malaucène	.	.	.	.	.	.	.	.	.	4	1	.	1	11	7	.	.	.	.	.	.	1	.	.	.	.	.	.	.	.	25
Pernes	.	.	.	.	6	.	.	.	.	.	.	.	18	15	.	1	.	.	.	.	.	2	.	.	.	.	.	.	.	.	42
Avignon (E. N.)	.	.	.	.	2	.	.	.	.	.	.	2	.	10	17	.	.	.	.	.	.	.	.	.	.	.	.	.	.	.	31
Saint-Remy	.	.	.	.	6	.	.	.	.	.	6	.	3	9	5	.	.	.	.	.	5	.	.	.	.	.	.	.	.	.	34
Les Baux	.	.	.	.	.	20	.	.	.	.	.	.	.	.	20	.	2	.	.	.	.	1	.	.	.	.	.	.	.	.	43
Viguier	.	.	.	.	11	.	.	.	.	.	1	.	.	5	20	6	1	.	.	.	.	.	.	.	.	.	.	.	.	.	44
Farimon	.	.	.	.	5	.	.	.	.	.	1	.	.	.	16	1	3	.	.	.	2	.	.	.	.	.	.	.	.	.	28
Arles	.	.	.	.	20	.	.	.	1	.	.	.	1	4	3	2	2	.	.	.	2	.	.	.	.	.	.	.	.	.	35
L'Armeillère	.	.	.	.	15	.	.	.	1	.	.	.	.	1	17	.	1	1	5	.	3	.	.	.	.	.	.	.	.	.	44
Létourneau	.	.	.	.	8	.	.	.	.	.	.	.	.	12	.	.	.	.	.	.	1	.	.	.	.	.	.	.	.	.	21
Saintes-Maries	3	.	.	.	.	.	.	.	.	.	2	.	.	.	15	.	3	.	.	.	3	.	.	.	.	.	.	.	.	.	26
Giraud	.	.	.	.	7	.	.	.	.	.	3	.	.	.	20	2	.	.	.	3	.	.	.	.	.	.	.	.	.	.	35
RÉGION DE NICE.																															
Petits bassins entre le Rhône et les Alpes.																															
Le Grand-Sambuc	.	.	.	.	.	1	.	.	.	.	4	2	5	30	16	.	2	.	.	.	.	.	.	.	.	.	.	.	.	.	60
Trets	.	.	.	.	.	.	.	.	.	.	.	.	.	7	9	.	1	.	.	.	.	.	.	.	.	.	.	.	.	.	17

STATIONS.	1	2	3	4	5	6	7	8	9	10	11	12	13	14	15	16	17	18	19	20	21	22	23	24	25	26	27	28	29	30	TOTAL.
Petits bassins entre le Rhône et les Alpes (suite).																															
Gréasque	.	.	.	.	3	7	.	.	.	.	2	2	.	1	8	.	2	.	.	.	.	.	.	.	.	.	.	.	.	.	25
Saint-Antonin	.	.	.	.	6	.	.	.	.	.	3	.	13	12	14	.	3	.	.	.	.	.	.	.	.	.	.	.	.	.	51
Aix (C. M.)	.	.	.	.	.	2	.	.	.	.	1	3	2	3	15	4	.	.	.	.	.	.	.	.	.	.	.	.	.	.	30
Bouc	.	.	.	.	.	4	.	.	.	.	2	7	.	1	19	.	.	2	.	.	.	1	.	.	.	.	.	.	.	.	36
Venelles	.	.	.	.	2	.	.	.	.	.	.	11	1	8	8	.	3	.	.	.	.	.	.	.	.	.	.	.	.	.	33
Pelissanne	.	.	.	.	6	.	.	.	.	.	4	.	.	17	3	4	.	.	.	.	4	.	.	.	.	.	.	.	.	.	38
Cornillon	.	.	.	.	.	.	.	.	.	.	2	.	.	.	12	3	.	2	.	.	.	2	.	.	1	.	.	.	.	.	22
Les Pennes	.	.	.	.	2	.	.	.	.	.	1	.	.	8	42	.	.	.	.	.	.	.	.	.	.	.	.	.	.	.	53
Berre	.	.	.	.	3	.	.	.	.	.	2	.	.	19	.	.	.	.	.	.	.	.	.	.	.	.	.	.	.	.	24
Saint-Chamas	.	.	.	.	1	.	.	.	.	.	2	.	.	.	10	10	2	.	.	.	.	2	.	.	.	.	.	.	.	.	27
Port-de-Bouc	.	.	.	.	11	.	.	.	.	.	2	.	.	6	16	.	1	.	.	.	.	.	.	.	.	.	.	.	.	.	36
Septêmes	.	.	.	.	.	.	.	.	.	.	.	.	19	.	25	.	.	.	.	.	.	.	.	.	.	.	.	.	.	.	44
Aubagne	.	.	.	.	1	.	.	.	.	.	.	12	3	15	.	.	1	.	.	.	.	.	.	.	.	.	.	.	.	.	32
Marseille (Obs^re)	.	.	.	.	5	.	.	.	.	.	1	.	6	3	1	.	1	.	.	.	1	.	.	.	.	.	.	.	.	.	18
Cap Croisette	.	.	.	.	.	.	.	.	.	.	2	.	.	.	3	.	.	.	.	.	.	.	.	.	.	.	.	.	.	.	5
Phare de Planier	.	.	.	.	3	.	.	.	.	.	1	.	.	.	6	.	.	.	.	.	.	.	.	.	.	.	.	.	.	.	10
La Ciotat	.	.	.	.	.	.	.	.	.	.	.	.	.	.	.	.	10	.	.	.	.	.	.	.	.	.	.	.	.	.	10
La Seyne	.	.	.	.	4	2	.	.	.	.	.	.	.	11	2	.	2	.	.	.	.	.	.	.	.	.	.	.	.	.	21
Cap Sicié	.	.	.	.	.	.	3	.	.	.	.	.	.	.	5	.	.	2	.	.	.	.	.	.	.	.	.	.	.	.	10
Toulon	.	.	.	.	.	4	.	.	.	.	.	.	.	19	8	.	.	.	.	.	.	.	.	.	.	.	.	.	.	.	31
Hyères	.	.	.	.	2	2	0	.	.	.	.	.	.	6	5	.	3	.	.	.	.	.	.	.	.	.	.	.	.	.	18
Draguignan (E. N.)	.	.	.	.	21	6	.	4	.	.	0	0	.	41	.	.	1	1	.	.	.	.	.	.	.	.	.	.	.	5	80
Cannes	.	.	.	.	6	.	.	.	.	.	0	.	.	21	.	.	3	1	.	.	.	.	.	.	.	.	.	.	.	.	31
Nice (E. N.)	.	2	.	.	8	1	.	.	.	.	1	4	.	25	36	.	1	4	.	.	.	.	.	.	.	.	.	.	.	.	81
Villefranche (phare)	.	.	.	.	2	.	.	.	.	2	.	.	.	2	30	.	.	.	2	.	.	.	.	.	.	.	.	.	.	.	38
La Garroupe (phare)	.	.	.	5	.	.	.	.	.	.	.	.	.	.	24	.	.	.	.	.	.	.	.	.	.	.	.	.	.	.	30
CORSE.																															
Bastia	.	.	.	.	.	39	4	.	.	.	.	.	3	3	1	.	.	.	1	.	.	.	.	.	.	.	.	.	.	.	51
Ile Sanguinaire	.	.	.	.	.	9	10	.	.	.	.	.	.	10	1	.	.	1	7	.	.	4	.	.	.	.	.	.	.	.	42

OBSERVATIONS DU MOIS DE JUILLET 1883.

STATIONS.	1	2	3	4	5	6	7	8	9	10	11	12	13	14	15	16	17	18	19	20	21	22	23	24	25	26	27	28	29	30	31	TOTAL.
VERSANT DE LA MER DU NORD.																																
BASSINS DU RHIN, DE LA MEURTHE ET DE LA MOSELLE.																																
Ballon-de-Servance.	24	.	.	2	.	9	2	.	.	2	2	2	.	25	11	17	18	29	26	3	24	11	.	48	13	.	.	.	.	.	24	292
La Schlucht	4	2	5	.	1	4	.	.	2	8	1	3	1	16	12	11	6	9	12	1	16	6	7	7	16	2	0	.	3	.	15	170
Rothau	71	1	.	1	10	14	.	.	2	15	5	.	9	7	12	3	13	9	1	7	9	1	4	3	11	7	0	1	.	3	4	224
Gemaingoutte	6	27	0	1	.	5	35	.	4	.	27	5	.	7	11	16	2	4	11	6	5	6	3	9	6	3	3	.	3	.	5	210
Cornimont	7	4	.	.	.	5	.	1	.	2	4	4	.	12	6	16	2	5	22	1	12	5	1	16	24	5	2	.	1	.	17	173
Moriviller	0	8	.	.	44	1	.	2	.	2	8	.	3	17	12	0	2	3	1	2	1	6	2	6	4	0	6	0	.	5	1	136
Flin	1	6	1	.	7	3	.	.	.	6	0	6	9	5	4	1	4	3	0	2	6	0	6	2	6	5	1	1	.	7	7	99
Blamont	10	7	.	6	2	2	7	2	.	2	2	4	11	3	4	1	5	2	.	2	6	.	10	1	.	2	2	1	.	2	2	98
Lunéville	.	10	.	.	21	12	9	4	.	5	5	10	10	6	6	1	3	2	0	4	5	.	3	19	0	0	4	1	.	3	3	146
Einville	.	15	.	.	8	35	12	10	3	2	1	4	2	8	8	6	6	5	3	.	4	2	4	6	2	3	1	.	.	.	4	154
Moncel-s.-Seille	1	.	11	.	.	9	3	.	.	.	2	6	18	8	8	10	.	.	.	.	2	.	7	.	30	4	.	.	.	.	.	119
Nancy (E. N.)	0	10	.	.	2	9	.	.	2	2	8	12	5	7	2	4	2	.	1	9	.	6	16	6	0	4	0	.	15	.	7	129
Bellefontaine	.	14	.	.	7	6	23	.	.	2	0	.	20	.	9	12	.	3	.	.	11	5	.	17	19	1	7	1	.	14	8	180
Bruyères	.	10	1	.	8	8	23	.	4	.	14	4	1	16	10	14	2	5	23	4	8	8	4	10	10	6	0	1	0	.	6	200
Thaon	.	2	.	.	8	9	2	.	4	.	12	2	4	4	14	5	1	1	9	1	4	5	.	4	3	6	1	8	.	.	5	114
Vézelise	15	6	.	.	21	4	9	.	3	5	1	2	8	9	9	1	.	3	7	.	14	1	2	8	6	1	.	1	.	.	4	140
Allain	0	21	.	.	5	6	6	8	1	.	4	2	7	6	3	3	0	3	4	0	9	3	1	18	13	0	0	.	.	.	10	131
Neuves-Maisons	0	8	.	.	0	27	11	7	.	.	3	16	11	7	3	9	0	3	1	0	13	2	4	13	10	1	0	8	.1	.	11	169
Toul	4	7	.	8	7	9	5	.	.	.	3	1	10	4	14	.	.	4	2	.	6	1	5	10	2	9	4	.	.	8	.	128
Foug	.	9	.	.	7	7	6	.	5	3	.	.	30	.	6	14	.	3	.	6	7	3	9	10	23	1	.	3	.	.	15	167
Frouard	5	.	.	2	7	6	.	2	.	2	3	4	1	2	28	2	3	0	0	8	4	3	14	15	1	.	.	0	2	9	6	131
Rogéville	8	5	2	.	18	21	4	4	.	.	3	2	26	7	2	11	0	3	4	0	11	3	1	12	13	0	.	0	0	.	10	172
Haudiomont	.	.	.	.	.	1	5	1	.	8	1	.	9	1	4	3	2	3	.	.	6	1	4	15	15	4	.	2	.	.	4	89
Fleury	.	.	1	1	1	2	0	0	.	4	3	2	5	6	7	6	2	1	1	1	13	2	1	1	2	1	0	.	1	.	0	64
Mance	.	.	1	.	.	4	29	.	.	1	2	1	11	5	9	4	.	8	1	0	13	.	5	10	16	1	4	.	0	.	4	131
BASSINS DE LA MEUSE, DE LA CHIERS ET DE LA SAMBRE.																																
Lamarche	5	.	.	12	12	8	.	.	.	18	12	.	16	6	.	.	3	4	5	.	12	.	5	6	9	.	.	2	.	10	.	145
Pouilly	18	22	.	.	12	9	3	.	.	8	2	6	17	13	7	6	.	.	9	2	8	2	4	4	14	.	.	.	.	.	14	182
Clefmont	8	9	.	.	5	6	1	4	2	6	10	1	6	8	6	8	.	.	6	.	12	1	3	9	11	.	1	1	.	.	3	127
Contrexéville	4	.	.	.	14	12	4	14	3	4	11	1	17	9	13	2	.	2	6	4	11	2	2	5	5	.	.	1	2	.	7	155
Aillianville	.	9	.	1	2	11	25	.	5	4	.	2	12	6	4	4	1	3	13	3	6	2	4	24	9	2	.	2	0	.	10	164
Commercy (E.N.).	.	1	.	0	.	3	11	7	0	1	5	.	7	17	4	10	4	6	.	0	10	5	0	11	9	5	1	2	.	.	11	132
Souilly	.	4	.	.	6	1	2	.	1	.	6	1	19	3	4	10	2	10	2	1	7	2	9	18	25	4	0	0	0	0	4	141
Dun	.	8	.	.	.	4	26	9	4	5	18	.	10	2	11	4	4	1	1	.	5	1	.	10	32	1	.	1	.	.	2	159

STATIONS.	1	2	3	4	5	6	7	8	9	10	11	12	13	14	15	16	17	18	19	20	21	22	23	24	25	26	27	28	29	30	31	TOTAL.
BASSINS DE LA MEUSE, DE LA CHIERS ET DE LA SAMBRE (suite).																																
Hussigny	.	.	.	.	13	5	6	.	4	.	4	9	4	18	.	8	4	6	5	2	6	4	8	7	6	4	3	2	.	.	.	128
Spincourt	15	0	.	.	.	4	7	.	2	4	6	.	9	.	9	2	1	5	.	3	17	.	2	13	4	2	9	.	.	.	14	128
Damvillers	.	.	.	7	4	.	2	5	4	10	19	.	7	6	4	6	1	5	2	.	23	2	2	10	4	3	5	2	0	.	7	140
Margut	.	.	.	.	.	.	15	.	3	3	.	.	3	1	4	16	.	1	.	.	3	2	2	22	2	3	1	.	67	.	14	162
Bairon	.	.	.	4	.	.	33	9	2	4	2	.	3	4	.	8	.	9	.	.	7	4	.	9	4	4	.	.	.	.	8	114
Saint-Aignan	.	.	.	0	9	15	17	.	2	5	1	2	.	19	5	9	1	8	.	.	10	4	3	8	18	7	1	2	.	1	6	153
Sedan	13	1		.	2	2	35	6	1	.	2	3	.	5	3	10	.	5	.	.	6	4	2	8	7	4	2	1	.	0	4	126
Launois	.	.	.	.	7	7	4	.	.	2	.	.	0	4	.	11	.	10	.	.	13	8	3	1	13	7	.	1	.	5	6	103
Gespunsart	.	.	.	.	7	.	12	6	4	6	.	.	.	11	10	9	1	7	.	.	11	8	3	8	3	1	2	0	1	2	12	124
Haybes	.	.	.	3	.	8	5	.	.	.	.	8	.	13	.	.	.	.	8	15	.	.	.	.	17	.	.	.	.	.	18	95
Avesnes	.	.	1	3	0	8	.	.	.	.	3	4	4	6	9	1	9	.	5	12	3	4	6	8	.	6	4	2	0	5	4	107
BASSINS DE L'ESCAUT, DE LA LYS, DE L'YSER ET DE L'AA.																																
Gommegnies	.	.	1	16	.	20	.	.	.	.	2	3	8	4	.	2	7	.	4	8	11	1	5	5	3	2	.	2	.	8	2	114
Havrincourt	.	.	1	1	0	16	.	.	.	.	.	1	10	4	2	5	.	.	2	9	6	3	6	1	.	1	4	2	2	4	2	82
Cambrai	.	.	.	3	1	.	22	7	.	.	.	.	2	8	3	1	.	3	.	1	5	5	.	4	1	.	1	2	.	.	4	73
Anzin	.	.	2	.	.	.	30	2	.	.	.	1	4	16	15	.	1	.	.	.	.	23	.	7	.	.	.	17	.	4	10	132
Arras (C. M.)	.	.	1	4	.	5	2	1	.	.	.	14	4	6	1	1	4	.	1	5	5	.	16	4	.	.	2	.	0	4	.	80
Hamblain-les-Prés	.	.	.	3	4	.	.	.	.	.	1	4	2	6	1	6	1	.	5	7	6	4	8	2	0	0	3	2	1	4	0	70
Douai (Obs.)	.	.	.	9	5	.	13	0	2	.	.	0	10	8	7	0	2	10	.	2	5	3	3	23	5	.	6	5	.	1	4	123
Lille	.	.	3	11	.	3	0	.	5	0	4	9	1	2	5	1	6	0	0	4	7	0	5	8	1	0	5	2	.	4	10	96
Allouagne	.	.	14	4	.	2	2	.	.	.	.	10	0	2	.	5	3	.	3	20	4	1	10	.	.	.	7	.	.	13	1	101
Laventie	.	.	1	13	.	1	1	4	.	.	0	4	1	6	0	1	3	0	0	14	4	0	6	7	0	6	4	0	1	6	2	87
Nordpeene	.	.	.	12	33	.	1	2	7	1	.	.	4	.	1	2	0	0	.	.	7	1	2	19	.	5	12	3	.	.	5	117
Godewaerswelde	.	.	5	1	.	.	2	13	0	1	0	3	0	3	.	0	5	.	.	12	3	2	15	2	1	1	1	0	1	6	2	77
Dunkerque (C.M.)	.	.	.	11	14	.	1	.	4	.	.	1	3	.	5	.	1	0	.	.	12	3	18	7	.	.	0	2	.	0	5	87
Dohem	.	.	.	17	.	.	5	11	.	2	2	4	4	3	2	1	6	.	.	.	28	.	4	13	.	.	1	1	.	7	1	110
Oye	.	.	5	10	.	.	.	7	.	.	.	4	.	2	.	1	.	.	.	6	2	6	9	.	2	.	2	0	1	1	3	61
Calais	.	.	.	19	.	.	.	3	.	.	.	4	.	2	.	.	.	.	.	3	.	.	10	.	.	.	.	.	.	3	.	44

VERSANT DE LA MANCHE.

STATIONS.	1	2	3	4	5	6	7	8	9	10	11	12	13	14	15	16	17	18	19	20	21	22	23	24	25	26	27	28	29	30	31	TOTAL.
BASSINS DE LA CANCHE, DE LA SOMME, DE LA BÉTHUNE, ETC.																																
Cap Gris-Nez	.	.	2	.	3	.	1	.	4	.	.	.	5	.	1	.	1	.	.	.	.	1	3	3	2	.	.	6	.	1	10	42
Samer	.	3	2	1	.	2	.	5	.	.	3	6	.	2	.	.	3	.	5	.	1	2	22	.	.	.	6	.	.	2	.	65
Boulogne	.	.	1	.	4	.	.	.	4	.	.	2	6	.	.	.	2	.	.	.	3	1	.	5	.	.	.	12	.	1	1	42
Valhuon	.	.	0	13	.	5	2	3	.	.	1	5	.	5	2	4	11	.	1	8	2	7	7	11	.	0	6	0	0	14	2	109
Hucqueliers	.	.	6	.	2	1	.	26	.	.	.	13	4	11	1	1	6	.	2	12	1	7	20	2	.	.	4	0	0	3	.	122
Erquières	.	.	13	4	.	6	1	3	.	.	.	7	1	9	4	2	11	.	0	18	7	8	17	.	.	.	3	.	1	24	2	141
Abbeville	.	.	1	2	1	.	8	.	4	.	.	3	6	1	6	3	.	5	.	4	13	6	0	19	.	1	.	0	.	.	5	86
St-Valery-s.-Somme	.	.	3	.	2	.	4	4	5	.	.	1	3	1	10	1	.	4	.	3	14	4	5	9	.	.	.	1	.	.	22	96
Aumale	.	.	5	.	.	9	.	.	.	.	.	9	.	3	5	2	2	6	2	.	14	5	11	19	1	.	.	1	.	.	12	106
Eu	.	.	3	6	.	7	.	2	14	.	1	5	0	7	9	.	.	6	.	12	9	1	14	3	1	.	.	3	.	.	11	114
Londinières	.	.	12	4	.	9	.	.	3	.	.	3	.	14	2	2	2	5	1	7	4	2	7	10	5	.	.	4	.	4	16	116
Dieppe	.	.	5	1	.	4	0	1	6	.	1	3	1	5	2	2	.	4	1	4	6	0	12	16	1	.	.	1	.	.	8	84
Bosc-le-Hard	.	.	3	4	.	2	.	.	0	0	.	3	0	7	6	0	.	5	1	5	9	4	5	4	1	.	.	1	.	.	1	65

STATIONS.	1	2	3	4	5	6	7	8	9	10	11	12	13	14	15	16	17	18	19	20	21	22	23	24	25	26	27	28	29	30	31	TOTAL.
BASSINS DE LA CANCHE, DE LA SOMME, DE LA BÉTHUNE, ETC. (suite).																																
Longueville	.	.	10	18	.	15	.	.	8	.	.	17	.	18	3	.	.	12	.	7	12	.	19	2	16	.	.	1	.	0	.	159
St-Valery-en-Caux	.	.	11	.	.	4	.	1	6	.	.	3	.	2	0	.	.	1	.	9	6	.	17	6	0	.	.	.	.	7	4	77
Goderville	.	.	14	.	.	5	.	1	6	.	2	5	.	5	20	1	1	7	.	7	8	2	12	6	.	.	.	2	.	1	6	111
Fécamp (ville)	.	.	7	.	.	5	6	3	14	.	1	2	3	6	8	.	.	3	.	4	7	.	14	17	.	.	.	1	.	.	6	8	115
BASSIN DE LA SEINE.																																
Bassin de l'Yonne.																																
Haut-Folin	.	.	.	.	35	.	.	.	.	31	.	.	.	.	33	.	.	.	.	46	.	.	.	.	72	.	.	.	.	.	13	230
Bas-Folin	.	.	.	5	.	12	.	.	.	.	18	.	.	22	8	12	.	.	27	4	8	5	7	6	38	.	.	.	.	.	10	182
Pommoy	.	.	24	18	11	8	.	.	.	8	.	.	13	7	8	.	.	18	3	13	6	3	12	26	.	.	.	.	.	8	26	212
Les Settons	.	1	.	0	10	4	2	.	.	4	.	.	5	6	12	14	.	.	19	8	8	17	6	17	16	.	.	4	.	.	10	163
Château-Chinon	.	58	.	.	7	2	1	.	.	4	.	0	4	4	9	8	.	.	25	1	12	4	6	10	24	.	.	.	.	.	9	188
Ouroux	.	.	.	2	.	12	.	.	.	.	10	.	12	.	.	.	26	.	.	.	.	.	57	24	4	.	.	.	.	.	10	157
Saulieu	.	.	10	3	6	5	.	.	.	3	.	.	9	6	6	.	.	8	4	.	8	3	3	27	2	.	.	.	.	2	4	109
Vitteaux	.	.	3	.	13	2	.	.	1	7	1	0	10	10	4	1	.	0	8	2	2	3	3	20	1	.	0	.	.	3	9	103
Montbard	.	.	13	.	4	2	.	6	4	14	.	.	20	3	4	1	.	6	.	15	1	2	2	20	.	2	.	.	.	1	5	127
Cervon	.	4	.	3	18	4	4	.	6	21	.	.	25	6	9	3	.	.	16	2	6	0	4	3	25	1	.	.	.	.	5	166
Varzy (E. N.)	.	0	.	10	4	15	.	1	1	10	.	.	18	3	4	0	.	5	5	3	11	2	1	18	.	.	.	.	.	2	5	118
Clamecy (P. C.)	.	.	.	2	5	2	3	.	5	6	8	2	8	.	.	5	2	.	6	8	2	2	2	16	1	2	.	.	.	2	6	94
Vézelay (P. C.)	.	.	.	.	10	5	4	.	.	10	.	.	8	2	.	3	1	.	10	.	1	.	11	.	6	.	.	.	.	10	6	87
Avallon	.	.	.	2	5	11	9	.	1	.	20	1	15	4	1	5	.	.	10	.	13	4	4	9	7	.	.	.	.	.	12	132
Courson	.	.	12	.	4	.	.	.	.	1	.	1	15	1	2	.	.	8	3	7	4	5	3	13	.	.	.	.	1	4	1	85
Massangis	4	.	4	5	15	3	.	9	.	7	5	1	16	3	1	4	8	15	5	7	7	8	3	8	5	.	.	.	.	4	.	146
Ravières	.	.	.	0	6	.	0	4	6	.	.	16	3	4	8	.	.	4	4	5	2	3	3	13	1	1	.	.	.	4	0	86
Tonnerre (P. C.)	.	.	.	.	.	.	8	4	.	.	.	.	8	4	12	1	2	2	3	2	4	3	4	19	.	.	.	.	.	5	11	92
Vosnon	.	.	.	.	.	6	.	4	6	.	.	25	13	.	8	10	.	9	.	.	.	.	4	5	2	.	4	.	.	2	.	99
Bernon	.	.	2	2	1	.	.	5	5	29	1	13	2	1	2	3	.	5	.	8	1	6	7	8	2	.	.	.	.	5	2	110
Chaserey	.	.	.	6	.	1	.	.	.	1	8	0	16	.	12	7	5	.	4	0	5	1	3	9	8	1	.	.	.	.	21	108
Chessy	.	.	.	.	.	2	.	.	2	18	.	15	3	5	2	4	4	.	5	.	11	2	3	4	7	5	.	.	.	.	5	97
Auxerre (C. M.)	.	.	7	3	1	.	.	0	0	0	0	9	.	.	5	.	.	6	1	4	1	2	5	10	0	.	0	.	.	6	.	62
Laroche	.	.	.	9	1	1	.	.	1	.	10	1	11	.	8	.	.	.	5	1	15	.	.	3	18	1	.	1	.	.	4	90
Joigny (P. C.)	.	.	.	20	.	.	1	.	2	.	10	.	15	1	2	6	.	.	6	.	24	.	3	5	9	.	.	.	.	.	2	106
St Julien du Sault	.	.	24	.	1	.	.	0	.	7	.	6	.	7	10	0	.	4	1	32	0	1	5	23	.	.	0	.	1	4	1	127
Messon	.	.	.	3	.	.	.	.	.	.	.	.	3	0	.	.	.	.	.	.	14	.	.	13	.	.	.	.	.	.	.	33
Villemaur	.	.	.	10	1	.	.	.	.	.	.	.	4	.	.	8	.	.	4	.	26	2	1	5	25	3	.	.	.	.	4	92
Villeneuve-l'Arch	.	.	18	1	.	.	.	3	.	.	.	.	.	2	12	.	.	6	.	17	3	2	6	20	6	.	.	.	.	8	4	109
Sens	.	.	13	.	.	.	.	4	.	0	1	6	.	0	7	.	.	.	1	13	1	.	4	9	1	.	1	.	0	1	3	65
Bassin de la Seine supérieure.																																
Chanceaux	.	.	5	15	2	2	.	.	11	.	.	2	10	.	2	.	.	10	1	13	.	7	6	14	.	.	.	.	.	5	6	113
Beneuvre	.	2	30	5	8	1	19	0	1	20	1	1	1	12	2	12	3	.	4	3	23	1	7	4	20	3	1	1	.	0	3	189
Vivey	.	12	.	7	6	.	3	.	7	13	.	1	3	14	1	16	0	.	4	.	10	.	4	5	21	2	.	4	.	.	6	140
Châtillon-s.-Seine	.	.	.	4	.	6	4	.	3	6	3	.	17	8	1	9	5	2	8	2	11	1	4	3	12	2	.	.	.	.	4	115
Laignes	.	.	13	.	6	1	.	.	4	9	1	.	21	1	9	2	.	4	.	1	10	3	6	20	1	.	.	.	.	4	2	118
Fontette	.	1	.	2	.	2	12	.	5	1	17	0	16	8	1	2	3	.	10	.	9	2	1	10	5	3	.	2	.	.	8	120
Bar-s.-S. (Saillard)	.	.	5	1	.	2	.	.	3	2	3	1	25	.	2	2	2	1	8	1	3	1	2	4	4	2	.	1	.	.	10	85
Arc-en-Barrois	.	.	9	.	.	3	.	2	1	5	21	10	9	3	3	4	2	4	2	3	4	2	4	4	2	3	1	1	.	.	.	103

STATIONS	1	2	3	4	5	6	7	8	9	10	11	12	13	14	15	16	17	18	19	20	21	22	23	24	25	26	27	28	29	30	31	TOTAL.
Bassin de la Seine supérieure (suite).																																
Bergères	.	.	.	24	.	.	12	.	.	.	.	5	.								37					17	.	.	.	.	12	107
Épothémont	.	.	0	.	1	5	.	.	.	2	.	15	6	15	6	.	.	6	1	.	10	11	7	8	.	.	.	1	.	5	1	100
Ceffonds	.	.	.	2	1	1	4	.	.	6	2	5	20	5	8	8	.	5	4	5	7	.	2	20	6	1	1	0	2	1	3	119
Verricourt	.	.	.	4	1	.	.	.	0	.	.	.	15	.	13	12	.	3	2	3	6	2	3	14	14	.	.	2	.	.	3	97
Sézanne	7	5	.	.	.	.	2	.	0	0	4	3	0	1	12	2	.	3	.	.	16	4	5	5	7	.	.	1	.	.	.	77
Montiéramey	.	.	.	3	.	1	3	.	1	1	.	.	15	2	.	6	.	1	5	0	12	2	2	5	6	1	.	0	.	.	2	68
Laines-aux-Bois	.	.	.	3	.	.	.	.	.	.	1	.	.	11	.	3	1	.	7	.	8	.	2	.	22	.	2	.	.	.	1	61
Troyes (E. N.)	.	.	11	4	.	.	.	.	.	.	.	4	2	6	8	.	.	2	1	0	10	3	0	16	0	.	0	.	.	.	.	67
Barberey	.	.	.	16	.	.	.	.	.	.	.	2	4	.	5	5	.	.	4	.	9	3	.	5	17	.	.	.	.	.	5	75
Fay	.	0	.	7	3	.	.	.	1	.	.	.	15	1	4	9	.	.	.	2	15	4	0	5	7	.	.	1	.	1	1	76
Origny-le-Sec	.	.	.	7	.	.	.	.	0	.	.	.	4	.	.	12	.	0	.	1	23	22	1	3	11	1	.	1	.	1	2	89
Soligny	.	.	.	8	.	.	.	.	.	.	.	.	20	.	5	10	.	.	1	5	13	9	1	4	11	.	.	4	.	1	1	93
St-Maurice-aux-R.H	.	.	6	.	1	.	.	2	.	.	.	11	1	3	9	.	.	6	2	13	3	2	2	7	1	.	1	.	1	1	2	74
Provins	.	.	.	4	5	8	.	.	0	.	1	1	1	1	7	3	.	.	.	2	31	8	3	8	3	2	.	3	.	1	0	91
Bray-sur-Seine	.	.	.	5	.	5	.	.	.	.	.	3	6	.	9	4	.	.	1	2	12	6	3	5	6	2	.	6	.	1	1	77
Bassin de la Seine, entre Montereau et le confluent de l'Oise.																																
Courbeton	.	.	.	4	.	11	.	.	2	.	.	2	1	.	8	7	.	.	4	5	12	5	6	7	6	3	.	.	.	2	2	87
Fontainebleau	.	.	.	4	.	16	.	.	.	2	2	0	2	.	2	4	.	.	.	.	11	10	3	4	3	4	.	2	.	1	4	73
Samois	.	.	.	3	.	6	.	.	2	.	3	.	.	4	.	.	.	.	.	.	11	3	6	3	.	.	.	5	.	.	4	50
Melun (P. C.)	.	4	3	3	.	23	.	.	0	1	0	1	.	.	6	10	.	.	1	2	16	8	3	10	4	.	.	.	.	1	4	100
Évry	.	.	.	.	.	.	.	.	3	.	.	1	.	2	.	.	.	.	.	1	.	.	1	3	1	.	4	2	1	5	.	23
Paris (Passy)	.	.	.	2	.	6	6	.	1	.	3	.	10	2	3	3	.	.	.	2	5	3	1	6	2	2	.	.	.	4	3	64
Le Perrey	.	.	1	5	.	5	0	.	.	2	.	5	2	3	5	1	.	2	0	2	6	2	2	6	.	.	.	.	.	3	0	52
Trappes	.	.	0	4	.	8	.	.	1	3	.	6	2	8	3	.	.	1	1	2	5	5	2	5	.	.	.	1	.	4	2	63
Satory	.	.	0	4	.	21	0	.	1	4	1	8	1	9	7	0	.	.	3	3	11	8	2	9	0	.	.	1	.	6	2	101
Versailles (Bérigny)	.	.	.	3	.	18	.	.	1	3	.	7	1	9	3	.	1	1	1	8	3	6	2	3	0	.	.	1	.	7	0	77
Marly-le-Roi	.	.	0	4	.	12	0	0	0	1	.	6	2	6	2	0	.	0	5	10	7	3	8	7	1	.	0	3	.	5	1	81
Bassin de la Marne.																																
Langres (pl^au)	2	22	.	3	17	9	4	6	2	10	5	2	5	12	2	4	1	.	5	1	17	.	4	6	12	3	.	3	.	.	1	158
Marac	.	.	32	4	4	4	25	3	3	12	2	1	6	5	5	4	4	.	6	1	9	1	5	2	19	2	.	1	.	.	8	168
Chaumont (E. N.)	.	1	2	1	5	23	.	0	9	24	0	3	10	9	4	2	0	8	4	1	10	3	3	13	4	.	0	0	.	2	1	143
Colombey	.	.	2	2	.	4	6	.	1	7	1	0	25	2	2	2	2	2	8	1	12	3	4	9	5	2	0	2	1	.	7	112
Andelot	.	1	.	1	2	11	13	.	3	6	2	0	10	5	2	3	0	2	11	0	4	0	4	13	4	1	0	1	0	.	6	105
Joinville	.	1	.	2	.	.	6	.	.	4	1	.	29	.	.	13	.	3	8	.	9	4	6	13	7	2	.	.	3	.	6	117
Vassy	.	2	.	1	.	5	10	.	.	1	1	0	20	1	10	6	1	2	10	5	5	3	5	11	6	3	1	2	1	.	6	118
St-Dizier (la Neuv.)	.	.	.	.	.	.	.	.	.	.	.	12	12	3	12	.	.	4	4	7	5	3	8	10	3	1	3	1	.	5	.	93
Bar-le-Duc	0	.	.	8	3	4	2	.	1	1	2	.	24	11	6	3	1	3	.	2	8	6	9	14	13	2	.	1	.	5	1	130
Sermaize	.	0	.	.	5	1	9	5	0	.	10	1	20	1	10	14	.	2	2	3	4	4	3	23	13	.	1	.	.	.	6	137
Vitry-le-François	.	.	.	.	.	9	3	.	.	.	2	11	5	6	5	1	.	5	.	.	6	.	11	9	2	.	2	.	.	1	13	93
Moivre	.	1	.	2	.	.	1	.	1	.	4	1	7	.	7	4	.	4	.	.	4	7	1	8	6	5	1	3	0	.	1	69
Châlons (P. C.)	.	2	.	3	4	.	3	.	1	.	15	1	5	4	3	3	.	2	1	.	8	3	.	9	3	2	1	1	.	.	5	79
Sommesous	.	0	10	1	0	5	.	.	2	1	2	1	1	10	1	.	0	3	1	1	2	3	9	7	2	.	2	0	.	.	.	64
Pierry	.	5	.	.	.	0	.	4	.	.	3	2	1	1	1	0	.	.	0	1	23	3	3	8	5	2	1	0	.	0	2	67
Montmirail	.	.	.	1	5	7	0	.	3	.	.	.	.	.	6	3	.	3	.	6	13	.	4	11	12	.	.	.	.	2	3	79
La Ferté-s.-Jouarre	.	.	.	2	2	11	6	.	3	.	9	.	1	.	2	1	.	5	.	.	11	.	3	8	6	1	.	1	.	2	8	80
Meaux	.	.	.	2	.	9	3	.	3	.	13	.	2	1	.	2	.	3	3	1	6	3	2	7	1	3	.	2	.	2	4	72

STATIONS.	1	2	3	4	5	6	7	8	9	10	11	12	13	14	15	16	17	18	19	20	21	22	23	24	25	26	27	28	29	30	31	TOTAL.
Bassin de la Marne (suite).																																
Touquin	.	.	.	.	4	8	.	11	.	.	3	.	.	.	.	16	.	.	.	.	10	.	2	.	.	12	.	6	.	3	.	75
La Ferté-Gaucher	.	.	.	0	3	15	6	.	1	1	1	0	1	0	5	2	.	2	1	1	14	.	4	3	5	1	0	1	.	.	7	73
Coulommiers	.	.	.	1	2	7	10	.	4	3	3	6	.	1	6	.	.	7	.	5	7	.	3	13	.	0	.	.	.	5	7	90
Parc St-Maur (Obsre)	0	.	.	4	.	4	.	.	3	17	1	1	2	1	2	.	0	0	5	3	2	3	4	3	0	.	.	.	0	5	1	61
Bassin de l'Aisne.																																
St-Mard-s.-le-Mont	.	.	.	.	.	3	.	.	.	2	1	16	.	5	6	.	4	.	.	3	4	.	11	15	4	4	6	.	.	3	5	92
Côte de Crèvecœur	.	.	.	.	.	2	4	.	2	7	7	9	4	8	11	.	.	3	.	4	4	1	2	4	5	7	1	.	.	1	1	87
Ste-Menehould (P.C.)	1	.	.	.	1	1	2	1	1	8	2	10	.	5	11	.	5	1	.	9	4	2	12	9	2	3	.	.	.	1	6	97
Côte de Biesmes	.	.	.	.	.	3	1	.	.	8	2	11	.	7	12	2	5	.	.	14	4	1	14	9	4	4	.	1	.	1	5	108
Grandpré	.	1	.	1	1	2	1	.	7	13	3	4	3	13	14	1	2	2	1	1	5	6	29	2	1	1	1	.	.	1	26	141
Vouziers	.	4	3	5	.	10	9	.	5	4	3	.	3	2	3	16	.	5	.	8	9	4	4	10	3	5	3	.	.	.	10	128
Remaucourt	3	.	.	1	5	17	10	.	4	4	0	.	16	3	1	10	.	7	.	.	15	9	2	2	21	11	2	.	.	3	11	157
Nanteuil	.	.	.	.	4	15	6	.	5	.	.	.	.	3	.	19	4	.	.	.	10	8	9	10	9	.	.	.	.	2	2	106
Courtisols	.	4	.	4	2	.	3	4	.	2	9	3	8	.	3	7	.	3	.	.	10	4	.	13	4	11	3	1	.	1	3	102
Suippes	.	2	.	4	.	.	12	.	1	2	9	1	9	.	11	10	.	3	2	2	7	3	1	10	2	3	2	3	.	.	2	101
Reims (P.C.)	.	.	.	3	3	.	4	.	1	.	8	.	0	.	2	6	.	0	.	.	14	1	1	18	7	1	1	3	.	1	1	75
Jonchery-s.-Vesle	.	1	.	40	2	1	12	.	1	1	5	0	1	.	2	6	.	2	1	1	8	5	3	11	5	3	1	1	1	1	3	119
Fismes	.	.	.	3	3	18	12	1	1	.	3	.	3	2	3	8	.	3	.	1	6	5	0	18	8	2	1	1	.	1	2	105
Vauxrot (Soissons)	.	.	.	1	1	1	11	6	3	.	5	.	11	1	6	3	.	12	.	.	16	7	3	6	4	1	.	.	1	0	4	102
Bassin de l'Oise.																																
Hirson	19	.	.	.	6	.	4	.	.	.	0	.	6	3	.	20	.	4	.	.	22	4	6	7	3	4	.	3	.	1	7	119
Dizy-le-Gros	.	.	1	3	.	23	.	2	.	5	.	9	2	2	7	.	4	.	.	11	9	5	4	1	13	2	1	.	2	6	2	115
Montcornet	.	.	.	.	3	.	19	1	.	.	.	.	19	6	2	13	.	6	.	.	11	5	.	5	4	10	2	1	.	2	7	116
Laon (P. C.)	.	.	9	.	13	12	.	.	1	0	.	16	1	7	8	.	4	.	3	10	5	3	3	3	5	3	0	.	2	5	2	115
Fourdrain	.	.	.	4	6	11	.	1	.	4	2	.	14	4	5	.	1	3	.	1	15	9	8	1	3	5	4	3	.	2	5	111
Compiègne	.	.	.	.	2	9	17	.	2	.	.	.	8	.	4	1	.	4	.	.	5	6	2	2	2	4	.	2	.	3	5	76
Maignelay	.	.	.	6	.	25	.	.	1	.	.	5	9	2	.	.	3	.	1	6	3	5	2	1	3	.	1	.	2	5	5	86
Grandvilliers	.	.	.	1	3	.	5	.	.	.	.	1	5	.	4	1	.	3	.	.	3	4	5	5	5	3	.	.	.	.	1	49
Beauvais (E. N.)	.	.	2	1	.	.	44	.	.	2	1	.	3	0	4	.	.	4	0	0	2	3	1	.	3	4	1	.	.	0	4	80
Noailles	.	.	.	7	2	2	.	.	.	.	2	.	4	.	6	5	.	1	.	.	6	6	4	1	3	.	.	.	.	4	2	55
Plessis-Belleville	.	.	.	2	1	8	6	.	1	.	5	.	.	.	.	14	.	6	.	0	9	7	2	10	8	0	0	3	.	1	4	86
Senlis	.	.	.	.	.	15	9	.	3	.	0	.	13	.	2	8	.	1	0	.	7	8	6	6	0	4	.	1	.	5	2	92
Neuilly-en-Thelle	.	.	.	8	1	3	3	.	.	.	.	.	10	4	6	6	5	3	3	2	4	5	9	9	9	1	1	1	1	.	0	94
Pontoise	.	.	1	5	.	5	.	1	1	0	.	14	.	.	12	.	.	4	.	3	9	2	2	10	0	.	.	.	.	4	3	79
Bassin du Loing.																																
Moutiers	.	.	.	25	1	.	.	.	.	.	.	2	6	.	2	1	.	.	6	.	11	3	3	9	7	.	.	.	.	.	6	82
Tonnerre	1	.	19	1	1	6	.	.	.	4	.	8	.	2	5	1	.	8	1	22	1	3	8	26	0	.	0	.	0	3	4	125
Toucy (P. C.)	.	.	.	.	.	.	.	.	.	.	.	.	.	.	2	1	3	7	19	14	26	.	6	10	4	4	.	.	.	6	5	107
Rogny (P. C.)	.	.	.	28	.	12	.	.	.	.	1	.	11	.	1	2	.	.	4	2	31	2	3	6	9	.	.	.	.	.	1	113
Courpalet	.	7	.	12	.	13	.	.	11	.	.	3	.	2	1	.	.	.	9	4	15	1	3	15	13	.	.	.	.	3	6	118
Charny	.	.	18	0	3	.	.	8	.	.	2	14	.	2	5	.	.	9	1	22	0	2	9	17	.	.	.	.	0	2	0	114
Savigny	.	.	12	.	2	.	.	4	.	2	1	9	2	6	11	0	.	9	0	22	1	3	3	18	.	.	.	0	1	3	1	110

STATIONS.	1	2	3	4	5	6	7	8	9	10	11	12	13	14	15	16	17	18	19	20	21	22	23	24	25	26	27	28	29	30	31	TOTAL.
Bassin du Loing (suite).																																
Souppes	.	.	.	7	.	10	.	.	3	.	.	.	2	.	.	6	.	.	6	.	12	2	2	4	14	.	.	.	.	2	.	69
Nemours	.	.	2	.	7	4	.	.	1	.	.	3	.	.	.	.	2	.	.	.	9	3	.	20	.	.	.	.	.	.	.	51
Région de la Beauce et bassin de l'Eure.																																
Étampes	.	.	3	7	.	3	.	.	1	1	.	.	.	.	4	3	.	.	1	2	8	3	1	13	.	.	.	.	.	1	7	58
Dourdan	.	.	.	7	.	5	8	.	.	7	2	.	.	.	5	6	.	.	.	3	4	5	4	9	5	2	.	.	.	.	11	83
La Loupe	.	.	11	9	.	.	2	.	.	.	3	.	10	.	10	7	1	.	8	1	2	1	2	9	5	.	.	.	.	2	.	83
Courville	.	.	.	11	.	.	3	.	.	13	.	.	10	.	4	8	.	.	4	.	2	2	0	5	7	.	.	.	.	3	9	82
Nogent-le-Roi	.	.	2	10	.	.	6	.	0	9	2	.	5	.	0	4	.	.	1	2	5	2	3	1	7	1	.	.	.	2	4	66
Rambouillet	.	.	.	4	2	6	1	.	6	2	4	.	9	.	5	4	.	.	3	2	3	2	3	5	9	.	.	3	.	3	2	78
F^t de Bonsmoulins	.	.	1	9	0	.	.	.	.	7	1	.	8	1	4	8	.	1	4	3	3	10	4	4	9	.	.	.	.	6	3	86
Forêt du Perche	.	.	6	8	.	.	.	.	.	10	.	.	8	.	3	6	.	2	2	3	2	10	3	5	12	.	.	2	.	5	1	88
La Ferté-Vidame	.	.	11	.	.	.	.	.	.	3	.	13	.	8	5	.	.	2	.	10	19	1	4	9	1	.	1	.	1	2	0	91
Brézolles	.	.	1	9	.	.	1	.	.	0	0	.	11	.	7	1	.	2	1	4	2	8	2	5	10	.	.	.	.	1	1	66
Anet	.	.	4	7	.	.	2	.	.	.	1	.	11	0	5	.	.	0	.	3	1	5	5	4	9	.	.	.	.	1	9	65
Saint-André	.	.	.	6	.	.	.	.	.	.	6	.	2	1	1	2	.	.	.	.	8	.	.	21	8	.	.	.	.	.	2	57
Conches	.	.	7	.	.	.	.	.	.	.	2	.	7	4	2	5	1	.	.	9	8	5	4	6	10	.	.	.	.	.	.	70
Saint-Marcel	.	.	.	3	10	.	3	.	.	.	.	3	9	.	4	11	.	.	.	.	4	8	7	15	2	.	.	.	.	4	1	84
Bassin de la Seine inférieure, au-dessous du confluent de l'Oise.																																
Laigle	.	.	2	7	.	.	.	.	.	7	.	.	8	.	2	4	.	1	2	2	2	4	2	7	17	3	.	.	.	3	2	75
Rugles	.	.	.	9	1	.	.	.	.	.	4	.	7	.	2	2	.	.	1	1	3	2	1	5	30	2	.	.	.	1	.	71
Montreuil	.	.	.	.	.	.	.	.	.	.	.	4	.	.	.	.	.	21	.	4	6	.	.	.	42	7	.	.	.	.	.	84
Beaumont-le-R	.	.	6	5	.	4	.	.	.	2	.	.	.	5	11	.	.	.	.	9	6	5	5	10	0	.	.	.	.	1	4	73
Bernay	.	.	.	0	.	.	10	3	13	3	0	0	5	.	8	3	0	.	.	.	6	5	4	11	4	2	.	.	.	.	3	79
Neubourg	.	.	.	9	.	.	.	.	.	.	.	.	6	7	2	4	.	.	.	.	5	5	8	6	4	.	.	.	.	.	.	56
Lieurey	.	.	.	4	.	.	.	.	.	1	.	1	.	.	12	2	1	2	.	.	10	2	3	12	10	1	.	.	.	.	5	66
Gournay	.	.	0	6	.	2	.	.	.	.	1	6	.	4	2	1	.	4	1	0	2	1	5	2	2	.	.	0	.	.	0	39
Forges	.	2	3	4	.	4	.	.	.	2	1	3	.	6	5	.	.	4	.	4	6	3	3	3	11	.	2	.	.	1	9	76
Buchy	.	.	2	3	.	1	.	.	2	.	1	9	.	9	9	.	1	6	.	2	8	2	4	4	1	.	.	2	.	1	1	68
Elbeuf	.	.	1	4	.	1	.	.	.	1	.	6	0	4	9	.	.	2	1	2	4	5	4	0	1	1	.	.	.	3	4	53
Rouen (île Lacroix)	.	.	1	6	.	1	.	.	.	1	.	5	.	9	13	.	2	9	.	7	7	7	3	6	.	.	.	.	.	3	8	88
Yvetot	.	.	4	.	.	.	.	.	5	0	1	10	0	11	17	.	1	4	1	9	5	6	8	4	.	.	.	.	.	1	8	94
La Hève	.	.	11	.	.	.	3	.	12	.	.	.	6	.	39	1	.	.	.	.	7	7	8	2	9	.	.	.	.	.	4	109
Honfleur	.	.	.	.	.	1	.	.	8	.	.	7	.	17	18	.	1	.	4	9	17	17	13	.	19	.	.	.	1	.	.	132
BASSINS ENTRE LA SEINE ET LA POINTE DE BRETAGNE.																																
Bassins de la Touque, de la Dive, de l'Orne, de la Vire et de la Douve.																																
Gacé	.	.	1	4	.	.	.	.	.	2	.	1	9	.	13	8	1	2	3	7	6	5	6	18	7	0	0	.	.	0	10	103
Saint-Germain	.	.	1	4	.	.	.	0	.	.	2	.	7	.	10	3	1	1	1	.	9	5	6	10	.	.	.	.	15	1	7	82
Lisieux	.	.	.	2	.	6	.	.	.	1	.	6	.	13	6	1	1	1	0	.	6	9	10	21	8	.	.	.	1	10	3	105
Pont-l'Évêque	.	.	1	.	3	.	.	.	1	.	1	8	2	13	10	5	.	0	.	5	11	2	12	2	3	.	.	.	.	4	11	94
Trouville	.	.	2	.	.	.	3	.	2	.	.	7	.	13	.	.	.	.	.	2	9	.	6	0	1	.	.	.	.	8	10	63
Sées	.	.	3	5	.	.	.	.	.	4	.	2	9	.	5	11	1	1	6	3	8	5	2	9	9	.	.	.	.	4	4	91
Argentan	.	.	1	2	.	.	.	0	.	0	0	0	11	.	5	1	3	1	7	6	7	5	4	5	10	.	.	2	.	0	6	78

STATIONS.	1	2	3	4	5	6	7	8	9	10	11	12	13	14	15	16	17	18	19	20	21	22	23	24	25	26	27	28	29	30	31	TOTAL.
Bassins de la Touque, de la Dive, de l'Orne, de la Vire et de la Douve (suite).																																
Flers	.	.	3	.	.	.	.	2	.	2	.	14	3	5	4	.	4	7	1	8	8	.	4	16	2	.	.	.	3	11	1	98
Roucamps	.	.	5	.	.	.	.	4	1	0	1	3	.	2	17	3	1	0	0	2	7	9	5	14	1	.	1	3	1	4	1	85
Ste-Honorine-du-F.	.	.	1	.	.	.	.	.	2	.	.	5	.	5	7	.	.	0	4	1	3	.	7	19	0	0	.	.	1	12	3	70
Caen (E. N.)	.	.	2	.	.	.	1	.	2	.	.	2	4	4	1	9	1	.	1	8	3	.	6	4	.	1	.	.	.	2	17	67
Ver	.	.	6	.	.	.	5	6	10	.	.	1	5	4	8	8	.	.	1	1	7	6	4	9	5	2	.	.	.	1	13	102
Béry-Bocage	.	.	3	.	.	.	.	.	.	.	.	1	1	9	9	2	3	.	1	3	3	1	3	12	3	.	.	2	.	.	.	56
Saint-Sever	.	.	1	.	.	1	.	2	.	.	.	10	5	3	20	7	7	8	8	6	6	4	5	1	.	.	.	.	.	3	1	97
Isigny	.	3	0	.	.	.	10	.	2	.	1	12	.	14	14	.	.	.	2	.	3	.	12	3	.	.	.	.	.	4	2	82
Ste-Marie-du-Mont	.	.	5	.	0	.	2	.	0	.	.	5	13	1	8	4	.	1	1	2	2	3	2	8	5	0	.	.	.	0	6	68
Cherbourg	.	.	2	.	.	.	1	.	2	.	1	3	24	.	1	5	.	.	.	.	1	4	5	2	.	.	.	.	.	1	.	52
La Hague	.	.	2	.	.	.	.	.	2	.	1	3	25	2	1	4	.	.	.	.	1	7	4	2	.	.	.	.	.	2	.	56
Bassins entre le cap de la Hague et la Pointe de Bretagne.																																
Landivy	.	.	5	1	.	.	.	.	.	1	.	.	6	.	2	6	3	6	5	3	6	5	4	15	4	1	.	8	.	2	10	93
Louvigné-du-Désert	.	1	2	.	.	.	.	.	.	1	1	1	4	2	2	2	4	5	2	7	2	10	10	2	1	.	.	.	4	10	3	76
Fougères	.	6	5	.	.	.	0	0	.	1	.	4	3	7	8	13	1	11	1	2	3	2	15	15	2	.	0	.	.	28	8	136
Sens-de-Bretagne	.	.	.	3	.	1	.	6	.	7	9	3	.	.	5	1	.	3	.	2	9	8	4	10	.	.	.	.	.	6	12	89
Trans	.	5	1	.	.	.	.	1	.	0	.	7	0	5	4	11	0	15	3	6	7	1	17	13	.	.	.	.	0	9	2	107
Bécherel	.	.	.	.	.	.	3	.	.	.	7	6	1	10	1	3	.	2	1	3	4	1	7	7	.	.	.	.	1	15	7	80
Combourg	.	4	.	.	.	.	.	.	.	.	5	5	6	3	.	.	.	5	6	4	5	2	8	12	.	.	.	.	.	10	3	78
Évran	.	.	0	.	.	.	1	1	0	1	0	1	8	3	7	8	1	1	2	0	3	8	3	2	22	.	.	.	.	2	5	79
Dol	.	4	.	.	.	0	1	1	1	.	1	7	.	5	6	8	.	15	2	17	2	0	9	10	.	.	.	.	.	3	5	98
St-Jouan des Guér.	.	2	2	.	.	.	7	.	.	.	4	7	7	4	4	.	4	.	4	.	5	4	.	9	3	.	.	.	.	8	10	84
St-Méloir-des-Ond.	.	.	.	.	.	0	2	1	.	.	.	6	.	3	0	4	1	8	3	19	3	2	4	9	.	.	.	.	0	6	7	80
Erquy	.	.	.	.	.	2	.	.	.	.	3	11	0	3	2	.	0	4	.	2	1	3	8	2	.	.	.	.	3	10	.	54
Saint-Servan	.	2	.	.	.	0	3	1	.	.	0	6	.	10	1	0	1	12	2	11	4	4	4	10	.	.	.	.	0	14	6	91
Saint-Brieuc	.	.	.	.	.	0	2	.	.	.	.	4	7	1	.	.	0	.	1	.	3	2	2	7	0	.	.	.	.	1	13	43
Guingamp	.	.	.	.	.	.	.	20	95	.	.	.	.	.	.	15	7	14	.	.	.	.	.	.	.	.	.	.	.	2	18	171

VERSANT DE L'OCÉAN.

PETITS BASSINS DU SUD DE LA BRETAGNE.

Ouessant	.	.	.	2	.	.	.	.	15	.	1	3	18	5	2	4	.	.	4	.	1	1	4	1	.	.	.	.	.	6	3	70
Pte Saint-Mathieu	.	.	.	.	.	.	.	2	12	.	1	2	24	3	4	.	.	.	2	.	3	6	4	2	.	.	.	.	.	8	5	78
Brest (Obsre)	0	.	1	.	0	4	1	9	.	1	2	20	2	1	3	.	0	2	.	2	3	3	3	.	1	.	.	.	7	5	1	71
Goarem-Liziard	.	.	1	1	.	.	3	.	7	.	6	9	17	4	12	2	.	.	2	.	5	3	12	9	1	3	.	.	.	7	5	107
Carhaix	.	.	2	.	.	1	.	1	.	.	.	5	11	4	.	.	.	.	.	1	13	6	5	.	.	.	.	.	5	6	.	60
Pénity	.	.	.	.	.	2	1	2	.	.	1	13	.	3	3	.	.	.	3	3	3	3	14	8	.	.	.	.	.	2	2	65
Châteaulin	.	.	1	4	1	.	3	.	5	1	9	1	8	13	5	1	.	.	.	1	5	2	8	3	.	2	.	.	.	12	11	95
Gourin	.	.	.	.	.	.	1	.	3	.	2	7	7	1	.	1	.	.	1	.	3	2	8	3	.	2	.	.	.	1	1	43
Glomel	.	.	.	.	1	.	1	1	3	.	1	3	16	1	.	2	.	.	1	.	3	2	9	11	2	1	.	.	.	5	2	65
Gouarec	.	.	.	.	.	.	2	.	2	.	1	4	14	.	2	1	.	.	2	.	2	3	4	6	.	.	.	.	.	2	4	49
Pontivy	.	.	.	.	.	.	2	1	1	.	1	1	1	.	.	.	.	.	.	.	2	.	.	1	.	.	.	.	.	2	.	12
Locminé	12	.	.	.	2	2	1	2	2	.	2	2	12	2	4	.	.	.	2	5	1	2	3	1	.	4	.	.	1	17	4	83
Hennebont	.	.	.	2	.	.	2	3	1	.	1	1	13	2	.	3	.	.	1	.	.	.	3	.	.	2	1	.	.	2	2	39
Le Lézardeau	0	.	0	3	.	2	1	5	0	1	10	19	.	1	5	0	.	1	.	1	.	4	3	.	3	0	.	.	2	9	0	71
Lorient (P. C.)	.	.	.	.	3	.	3	5	.	10	2	4	6	4	.	2	.	.	.	.	.	3	.	.	3	.	.	4	4	1	.	54
Le Grognon (Groix)	.	.	.	1	.	2	2	3	1	.	1	1	8	3	1	4	.	.	.	.	.	2	.	2	.	3	.	.	.	2	1	37

STATIONS.	1	2	3	4	5	6	7	8	9	10	11	12	13	14	15	16	17	18	19	20	21	22	23	24	25	26	27	28	29	30	31	TOTAL.
PETITS BASSINS DU SUD DE LA BRETAGNE (suite).																																
Auray	.	.	.	.	.	.	4	1	.	1	.	.	.	.	19	.	.	2	.	.	.	3	.	1	.	.	.	.	2	1	18	52
Vannes	.	.	.	.	.	3	2	.	.	.	2	10	1	4	5	.	.	.	.	4	2	.	2	.	.	3	.	.	2	2	7	49
Palais (Belle-Ile)	.	.	.	.	.	.	1	3	.	1	.	8	4	.	.	.	.	.	4	.	2	3	1	.	.	.	.	.	.	3	3	33
Er-Hastellic (id.)	.	.	.	.	.	.	3	.	.	.	.	.	6	.	8	.	.	.	.	.	3	.	.	1	.	.	.	.	.	2	3	26
BASSIN DE LA VILAINE.																																
Montdevert	.	11	2	.	.	.	.	0	.	1	2	8	.	6	10	.	.	4	.	6	7	4	22	4	.	.	2	.	.	5	.	94
Vitré	.	24	5	.	.	.	.	1	.	2	1	8	.	2	8	.	.	3	.	4	4	3	25	4	.	.	0	.	.	5	.	99
St-Marc-s-Couesnon	.	4	2	.	.	.	.	.	.	1	0	3	1	10	2	3	0	12	2	4	7	2	9	8	.	.	5	.	.	11	5	90
Rennes (P. C.)	.	18	2	.	.	.	.	.	.	0	2	5	3	3	7	.	.	0	.	4	8	2	22	.	.	.	.	.	.	16	2	94
Montauban	.	.	.	.	.	1	1	1	.	.	.	3	.	2	5	1	.	.	3	4	4	.	12	.	1	.	.	.	1	16	4	59
Bréal	.	.	.	.	.	.	.	.	.	3	3	5	.	10	3	.	.	.	.	6	.	.	4	9	.	.	.	.	5	4	.	52
La Guerche	.	56	3	.	.	.	.	1	.	1	2	12	1	7	.	.	.	1	1	6	5	5	13	2	.	.	1	.	.	13	7	136
Martigné-Ferch	.	20	3	.	.	.	1	1	.	5	5	0	1	5	.	.	.	1	.	6	3	0	7	2	.	.	4	.	1	12	5	82
Bain	.	.	1	.	.	.	.	.	.	4	3	7	.	4	4	.	.	.	3	6	3	7	3	.	.	2	.	.	.	12	4	61
St-Julien-de-Vouv.	.	4	.	.	.	0	.	.	3	1	1	1	6	8	6	0	.	1	.	3	3	4	3	.	.	.	.	.	1	11	4	60
Guipry	.	.	0	.	.	0	.	0	.	.	2	10	.	3	.	0	.	.	3	4	3	1	2	2	.	1	.	.	.	15	2	48
Plélan	.	.	.	1	.	1	0	1	.	1	2	6	1	5	2	.	.	0	3	1	1	3	5	1	.	.	.	.	1	11	2	49
Plouguenast	.	.	.	.	1	1	1	.	2	.	1	.	3	4	12	5	2	2	8	1	.	1	2	2	.	.	.	.	.	4	11	62
Merdrignac	.	.	.	.	.	.	.	1	1	.	2	1	9	3	8	1	.	.	.	.	2	3	1	4	.	.	.	.	.	2	4	42
Josselin	.	.	.	.	.	.	.	.	.	.	3	.	.	.	.	.	.	2	.	.	.	.	.	.	6	.	.	.	.	5	2	18
Bosméléac	.	.	.	.	.	.	5	.	.	.	.	10	18	.	3	.	.	.	.	1	6	.	2	1	4	1	.	.	.	1	9	61
Ploërmel	.	.	.	.	.	.	.	.	.	.	.	2	10	2	2	.	.	1	.	1	1	.	1	.	.	.	.	.	.	1	2	23
Malestroit	.	.	.	.	.	1	1	.	.	.	1	7	2	2	1	.	.	.	.	4	.	1	.	.	.	1	2	.	1	3	2	28
Redon	.	.	.	.	.	.	.	1	1	.	4	6	.	13	4	.	.	.	.	5	3	2	1	.	.	5	1	.	1	2	12	63
Blain	.	.	.	.	.	.	.	1	1	0	0	.	0	1	3	10	.	.	1	.	3	1	5	1	.	.	1	.	.	1	3	32
La Roche-Bernard	.	.	.	.	.	1	.	.	.	4	10	2	8	6	.	.	.	.	.	3	1	4	.	.	1	.	.	.	.	6	9	55
Piriac	.	.	.	.	.	.	.	1	2	2	2	0	2	7	1	.	.	0	.	0	4	2	.	1	.	0	.	.	.	1	1	26
BASSIN DE LA LOIRE.																																
Bassin de la Loire supérieure.																																
Bas-en-Basset	.	.	.	.	.	9	8	.	.	.	4	.	9	3	8	4	.	.	5	28	5	.	.	3	.	.	.	.	.	7	.	94
La République	2	10	.	.	.	.	1	7	.	.	2	3	.	18	15	3	4	.	.	2	15	.	5	.	.	10	.	.	.	.	6	104
Les Creuses	1	9	.	.	.	.	2	4	.	.	8	2	.	31	4	3	3	.	.	3	30	.	3	.	10	.	.	.	.	.	5	118
Rochetaillée	3	4	.	.	.	.	1	6	.	.	.	.	.	26	9	4	2	.	3	2	16	1	1	1	6	.	.	.	.	2	5	92
Saint-Étienne	7	3	.	.	.	4	.	.	.	2	.	4	.	23	11	18	.	.	2	.	.	1	.	.	3	.	3	.	3		4	88
Fortunières	23	.	.	5	4	24	13	5	.	.	.	.	34	35	3	.	.	.	.	38	.	.	.	15	9	.	5	.	.	7	8	258
Montbrison (P. C.)	.	.	.	.	4	2	15	.	.	2	2	.	15	20	.	2	.	.	.	20	.	.	.	.	6	.	.	.	2	.	2	92
St-Martin-en-Haut	25	.	.	3	.	23	.	22	.	16	.	.	.	34	.	4	.	.	.	11	5	.	.	9	1	.	3	.	.	7	5	168
Noirétable	3	.	2	5	.	14	.	.	.	18	.	.	29	2	9	4	.	.	.	12	5	.	7	42	.	.	5	.	.	14	4	205
St-Romain d'Urfé	14	.	8	2	3	5	.	.	.	18	1	6	19	13	8	1	.	.	.	6	0	2	0	31	1	0	1	.	.	5	2	146
Feurs	40	.	.	.	2	3	13	.	.	4	2	.	10	25	.	2	.	.	.	19	.	.	.	9	.	.	.	.	.	1	2	139
Panissières	9	.	.	.	2	7	2	1	19	.	2	.	8	29	1	3	.	.	.	20	.	3	.	19	.	.	.	.	.	7	6	138
Fourneaux	1	.	.	4	1	10	5	.	.	5	1	.	15	10	.	2	0	.	.	16	1	1	1	18	1	.	1	1	.	9	1	108
Cublize	3	.	.	.	0	5	.	.	.	.	.	.	6	6	1	3	2	2	.	1	11	6	.	.	1	6	4	5	1	5	1	69

STATIONS.	1	2	3	4	5	6	7	8	9	10	11	12	13	14	15	16	17	18	19	20	21	22	23	24	25	26	27	28	29	30	31	TOTAL.
Bassin de la Loire supérieure (suite).																																
Roanne	13	1	.	7	16	2	6	.	.	1	10	2	5	36	5	5	.	.	.	2	9	.	5	1	6	1	.	3	.	.	.	136
Lapacaudière	4	.	29	.	5	.	1	.	.	.	.	.	.	5	2	14	.	.	2	7	9	3	8	6	2	.	3	.	.	1	3	107
Charolles	.	4	.	22	19	.	.	.	.	.	.	.	.	42	.	.	.	.	.	16	26	.	.	26	23	.	.	.	.	.	14	192
Antully	.	.	.	1	5	10	.	.	.	.	1	.	.	8	6	11	1	.	12	.	4	4	.	11	32	.	.	.	.	1	1	108
Suin	3	.	10	.	3	1	16	.	.	5	.	5	18	21	6	10	.	.	14	18	4	3	8	44	.	.	5	1	.	10	12	218
Arnay-le-Duc	.	3	.	1	20	1	3	.	.	15	.	.	5	7	4	.	.	.	7	8	1	.	2	22	1	.	.	.	.	1	6	107
St-Prix	.	.	.	13	.	37	6	.	.	.	9	.	2	14	.	17	5	.	18	2	9	10	7	12	45	.	.	.	.	.	11	217
Autun	.	.	.	8	12	.	.	.	.	9	.	.	2	2	8	2	.	.	.	6	4	.	8	6	14	.	.	.	.	.	6	87
Toulon-s-A	.	20	.	30	6	3	12	.	.	.	.	.	.	10	3	15	.	.	4	3	7	2	2	3	30	.	.	.	.	.	3	153
Digoin	.	.	.	5	12	2	4	.	.	4	9	.	1	16	3	19	.	.	8	11	24	2	2	14	15	.	.	.	.	.	2	153
L'Assise	8	.	.	10	.	8	4	.	.	6	.	4	2	6	2	.	.	.	.	2	4	3	.	6	2	.	1	.	.	3	.	71
Saint-Clément	.	9	.	8	3	15	3	8	.	1	.	3	2	18	7	2	4	0	.	8	16	5	9	6	10	.	.	6	.	.	15	158
Dompierre	.	.	.	.	19	2	4	2	.	1	7	1	4	5	2	11	.	.	7	3	4	0	5	11	11	.	.	7	.	.	1	106
Beaulon	.	.	.	.	21	.	10	1	.	5	.	.	.	8	5	.	8	.	6	.	7	1	5	11	9	.	.	.	8	.	3	107
Luzy (P. C.)	.	.	.	.	20	4	2	.	.	15	.	.	3	6	11	13	1	.	1	2	12	3	3	7	27	.	.	.	.	.	6	136
Châtillon-en-B	.	22	.	5	16	7	2	.	.	7	.	.	15	9	2	5	.	.	5	.	10	3	5	12	15	.	.	.	.	2	12	154
Decize	.	.	.	.	12	.	3	0	.	7	.	1	6	6	4	7	.	.	5	.	1	20	2	5	5	8	.	.	.	0	5	96
Prémery	.	1	.	11	10	5	11	.	.	17	.	1	20	.	7	5	.	1	10	2	8	2	4	39	10	.	.	.	.	1	6	171
Nevers	.	2	.	5	12	7	.	0	0	19	0	0	16	4	3	7	0	0	10	1	6	2	5	6	5	0	.	.	.	1	6	118
Bassin de l'Allier.																																
Châteauneuf	2	.	.	.	0	.	.	.	.	.	.	.	5	19	1	.	.	.	.	60	1	6	1	2	.	.	.	.	.	3	0	101
Cheylard-l'Évêque	.	8	7	.	.	.	.	.	.	.	.	.	.	23	1	1	.	.	.	0	24	1	.	.	1	.	.	0	.	.	1	68
Langogne	.	14	1	.	.	.	.	27	.	.	.	.	.	31	.	0	.	.	.	2	22	1	.	0	2	.	.	2	.	.	1	104
Saugues	8	.	.	.	.	3	.	.	.	.	.	.	.	27	.	3	.	.	.	7	.	2	.	.	.	2	.	3	.	1	.	56
Langeac	25	2	.	.	.	.	.	.	.	.	.	.	.	15	4	.	.	.	.	.	.	2	.	.	3	.	.	.	.	.	.	51
La Chaise-Dieu	.	.	.	.	.	.	3	.	.	.	.	.	.	34	4	2	.	.	.	10	4	5	3	.	4	.	.	.	.	.	4	73
Ambert	4	.	.	.	2	3	4	.	.	.	.	.	1	38	2	4	1	.	.	6	12	1	.	1	5	.	.	1	.	.	3	88
Billom	1	1	.	3	0	1	2	.	.	.	0	.	.	26	2	4	.	.	.	6	2	3	.	1	7	.	.	.	.	.	5	64
Saint-Dier	.	14	.	4	6	.	9	.	.	.	.	.	.	5	19	5	.	.	.	2	3	.	.	1	6	.	.	.	.	.	7	81
Murat	.	.	.	8	3	.	.	.	.	.	.	18	6	4	3	.	.	.	.	1	.	1	2	.	2	.	3	5	2	3	4	65
Massiac	3	.	.	.	.	1	.	.	.	.	.	2	5	14	.	2	.	.	.	.	.	1	.	.	.	.	2	.	.	.	.	30
Brioude	.	.	.	.	.	.	8	.	.	.	.	.	.	27	.	1	.	.	.	.	3	4	.	3	.	.	.	.	.	.	.	46
Besse	.	.	.	.	6	.	.	.	.	.	.	.	.	25	5	4	.	.	.	3	.	7	5	20	21	.	.	.	.	8	.	104
Puy-de-Dôme (Ob.)	4	16	.	7	17	4	0	.	.	1	3	.	3	10	14	7	1	1	1	7	8	6	2	9	18	.	0	3	0	0	4	148
Clermont (Obs^re)	2	0	.	8	10	2	.	.	.	0	.	.	0	11	2	1	.	.	.	2	7	1	.	.	6	.	.	2	.	.	1	55
Miremont	7	.	11	.	7	.	2	.	.	2	.	.	1	18	4	5	.	.	.	2	16	2	.	3	8	.	.	4	.	.	4	96
Pontgibaud	5	.	8	6	.	2	.	.	.	.	.	.	2	7	7	3	.	.	.	7	5	2	3	6	.	.	6	.	.	.	4	73
Vichy	.	.	.	.	37	3	2	.	.	.	.	.	.	9	9	6	.	.	.	2	9	3	.	4	8	.	.	3	.	.	5	102
Ébreuil	.	2	.	1	4	4	1	5	.	1	.	.	2	10	2	.	.	.	.	2	14	1	.	1	8	.	.	2	.	.	3	63
Chantelle	.	4	.	.	18	9	.	1	.	2	.	.	4	10	1	3	.	.	.	4	13	1	3	3	7	.	1	5	.	.	3	92
Moulins (C. M.)	.	.	.	.	6	3	3	1	6	.	.	.	13	6	6	7	.	.	2	5	.	2	4	8	4	.	.	.	.	.	11	87
Franc^l e	.	2	.	3	15	.	1	1	0	7	.	.	13	6	2	6	.	.	2	.	2	.	5	7	5	.	.	.	.	.	7	83
Bassin du Cher.																																
Auzances	.	.	.	6	21	10	.	1	.	5	.	.	9	15	4	7	1	.	.	.	20	2	2	3	8	.	.	5	.	.	5	124
Fontanières																			64	.	.	1	6	18	.	.	15	.	.	4	108

STATIONS.	1	2	3	4	5	6	7	8	9	10	11	12	13	14	15	16	17	18	19	20	21	22	23	24	25	26	27	28	29	30	31	TOTAL.
Bassin du Cher (suite).																																
Chambon	3	.	7	20	2	3	1	0	5	.	.	13	7	4	4	.	.	.	1	8	2	.	3	18	.	.	.	.	.	4	.	105
Montmarault	.	8	.	3	14	4	2	2	.	5	2	.	5	7	3	7	.	.	2	.	12	4	.	3	12	.	2	10	.	.	3	111
Montluçon	3	4	8	16	2	1	2	.	.	5	.	.	10	7	6	4	.	.	.	4	3	.	1	4	8	.	1	.	.	.	4	93
Bougimont	.	5	.	21	10	.	.	4	.	8	.	.	7	5	2	12	.	.	8	0	2	.	3	8	9	.	2	.	.	.	7	113
Chateauneuf-s.-Ch.	.	10	.	12	.	13	.	.	1	4	.	0	9	.	1	9	0	0	6	4	7	0	2	7	16	.	1	0	.	.	6	107
Bourges (E. N.)	.	23	.	10	.	8	.	0	.	1	.	1	4	.	2	4	.	.	9	3	5	0	3	7	21	.	.	.	.	.	9	131
Mennetou-s.-Cher	.	.	6	34	.	12	.	.	.	.	.	4	3	.	3	6	.	.	7	4	.	.	3	12	8	.	.	.	.	.	4	106
Humbligny	.	.	.	38	.	13	.	.	.	1	.	1	5	.	8	5		.	7	2	7	3	5	8	19	.	.	.	.	10	8	142
Salbris	.	.	.	26	.	2	.	1	.	0	.	1	5	0	2	1	0	.	6	2	16	0	4	8	8	.	.	.	.	0	10	95
Romorantin	.	.	6	5	.	1	.	.	.	.	1	.	.	.	5	5	.	.	4	2	15	3	3	10	3	.	.	2	.	4	13	82
Saint-Aignan	7	.	.	.	.	.	.	.	.	.	.	.	9	.	.	11	.	.	17	.	10	.	.	9	17	.	.	.	.	8	7	96
Montrichard	.	2	21	1	8	.	.	.	.	3	1	.	3	2	23	.	.	9	3	10	3	4	3	6	.	.	.	.	.	4	4	110
Joué-les-Tours	.	.	4	2	.	5	6	.	.	.	.	.	.	2	8	.	.	3	.	10	.	5	10	4	.	.	.	.	.	13	3	76
Bassin de l'Indre.																																
Sainte-Sévère	.	.	.	7	.	1	.	1	.	1	.	.	1	.	.	.	.	.	.	.	1	.	.	2	.	.	.	.	.	1	.	17
Châteauroux (P. C.)	.	.	.	17	.	4	3	.	.	1	.	.	1	1	.	10	.	.	1	.	4	.	2	7	2	.	4	.	.	.	3	61
Loches (E. N.)	.	.	.	3	.	5	.	2	.	1	4	.	2	1	5	6	.	.	3	.	21	.	.	6	18	.	5	.	.	.	8	90
Genillé	.	.	.	4	.	.	.	2	.	.	.	4	.	.	2	2	.	.	.	6	19	2	2	12	7	.	4	.	.	2	9	75
Le Louroux	.	.	1	9	.	.	0	0	.	.	3	.	9	.	3	3	.	.	3	2	17	3	3	9	4	.	9	.	.	1	2	81
Cheillé	.	.	.	6	.	.	.	.	.	2	3	.	4	.	.	7	.	.	3	2	8	.	2	6	2	.	4	1	.	2	17	69
Rigny-Ussé	.	.	8	4	.	.	.	1	.	6	7	0	3	0	1	5	.	.	2	2	8	2	3	8	2	.	5	6	.	2	29	105
Bassin de la Creuse.																																
Féniers	3	.	6	11	8	1	.	3	.	.	.	.	17	16	7	.	.	.	.	15	5	1	15	18	.	.	1	.	.	.	5	132
Felletin	.	4	.	6	14	4	.	1	.	6	.	.	15	10	9	4	.	.	.	1	26	2	3	5	3	.	1	.	.	.	10	126
Anzême	.	.	.	9	10	6	1	6	.	15	.	.	7	2	1	11	.	.	.	1	3	3	1	3	6	.	2	3	.	.	7	98
Boussac	.	1	.	76	10	3	1	1	.	12	.	.	8	2	5	5	.	.	.	0	5	6	1	7	9	.	1	6	.	.	8	167
La Souterraine	.	.	1	27	0	17	.	2	.	6	1	16	3	5	7	.	.	.	.	0	6	3	2	11	16	.	1	.	.	.	10	134
Dun	.	.	.	53	1	10	1	2	2	10	.	5	13	2	4	9	.	0	.	0	8	3	2	7	10	.	2	.	.	.	13	157
Bénévent	.	.	.	11	9	12	2	4	.	14	.	1	9	2	4	2	.	.	.	0	11	1	1	7	3	.	1	.	.	.	12	106
Saint-Vaury	.	.	.	9	12	7	.	1	.	18	.	.	9	2	16	.	.	.	.	0	5	6	1	5	15	.	.	.	.	.	6	112
Saint-Pierre-de-F.	.	.	.	9	3	10	.	.	.	14	1	9	5	.	.	4	.	.	.	0	4	2	.	6	8	.	.	1	.	9	3	88
Magnac-Laval	.	.	.	38	.	17	.	.	.	12	.	.	23	.	18	.	.	.	9	.	.	.	.	25	16	.	.	.	.	.	17	177
Oradour-s-Vayres	.	.	.	11	.	10	.	3	.	9	.	.	17	2	3	.	5	.	.	6	11	3	0	11	2	.	.	.	.	3	8	103
Bellac	.	.	.	35	.	21	.	.	.	4	.	.	7	.	.	8	.	.	.	.	10	.	.	17	.	.	.	.	.	.	9	111
Argenton	.	.	.	22	1	11	.	.	.	1	7	2	4	.	5	6	.	.	1	4	12	.	.	13	.	.	.	.	.	6	4	98
St-Benoît-du-Sault	.	.	.	31	2	20	.	1	.	4	.	2	4	1	1	1	.	.	1	5	4	1	3	27	.	.	1	.	.	6	2	117
Saint-Savin	.	.	.	7	.	2	.	.	.	.	.	1	.	.	9	.	.	.	.	.	10	.	1	3	.	.	.	.	.	.	7	40
Le Blanc	.	.	1	25	.	.	.	2	.	1	.	.	4	3	4	.	.	.	1	1	7	2	.	10	2	.	1	2	.	.	6	72
Abilly	.	.	0	3	.	2	.	1	.	1	1	3	6	.	1	.	.	.	1	1	9	.	2	2	1	.	7	0	.	6	2	49
Barrou	3	.	.	.	.	1	.	.	.	.	.	3	5	2	4	4	.	.	.	.	.	.	1	5	5	.	7	.	.	1	14	55
Buxeuil	.	.	.	3	.	2	.	.	.	.	.	4	8	.	13	.	.	.	.	.	10	.	1	4	2	.	4	.	.	1	4	56
Bassin de la Vienne.																																
Gentioux	.	.	.	7	20	3	.	3	.	7	0	.	13	11	7	1	.	.	.	27	8	1	7	39	.	.	.	.	.	.	.	154
Royère	.	.	.	4	6	8	2	.	.	5	.	.	9	8	4	9	.	.	.	.	14	3	3	4	8	.	.	1	.	.	17	105

STATIONS.	1	2	3	4	5	6	7	8	9	10	11	12	13	14	15	16	17	18	19	20	21	22	23	24	25	26	27	28	29	30	31	TOTAL.
Bassin de la Vienne (suite).																																
Eymoutiers	.	.	.	9	13	9	.	.	.	8	.	.	11	8	.	.	.	.	.	14	.	1	2	16	.	.	.	.	.	14	6	111
Saint-Léonard	.	.	.	12	7	23	.	3	3	8	.	1	8	1	4	3	.	.	.	6	2	.	7	7	.	.	.	.	.	.	14	109
Pontarion	.	.	.	12	14	3	1	3	.	12	.	.	8	3	6	0	.	.	.	.	8	4	4	17	3	.	.	.	.	.	11	109
Bourganeuf	.	.	9	17	7	2	4	.	10	.	.	9	5	10	16	.	.	.	1	6	5	.	16	6	.	.	8	.	.	10	2	143
Limoges (E. N.)	.	.	.	15	6	1	.	3	.	10	5	.	3	4	2	1	.	.	.	8	.	0	2	12	.	.	.	.	.	8	7	87
Pierrebuffière	.	.	.	39	7	22	2	2	.	12	.	0	6	3	8	.	.	.	.	4	1	2	0	6	3	.	1	.	.	.	9	127
Aixe	.	.	17	2	6	1	9	9	.	.	.	.	7	.	.	9	.	.	.	8	3	1	0	9	.	1	0	.	.	5	6	93
Rochechouart	.	.	.	16	.	.	.	.	.	7	.	.	6	23	3	2	.	.	.	2	12	.	.	11	2	10	.	.	.	5	1	101
Nexon	.	.	27	1	11	1	.	1	.	11	.	.	2	3	11	.	.	.	2	.	.	.	4	4	.	.	6	.	.	6	8	99
Saint-Laurent	.	.	1	3	.	4	.	3	.	10	.	1	7	2	3	8	.	.	.	2	9	2	0	6	.	.	.	.	.	.	13	75
Saint-Junien	.	.	.	15	.	1	.	.	.	7	.	.	7	2	6	4	.	.	.	26	.	.	.	15	6	.	.	.	.	.	7	97
Chabanais	.	.	.	15	.	15	.	.	.	6	.	.	4	4	1	.	.	.	.	1	4	.	.	10	6	.	.	.	.	.	8	75
Confolens	.	.	.	11	.	2	.	.	.	3	.	2	3	.	2	1	.	.	.	.	3	1	.	12	.	.	.	5	.	4	8	57
Lussac-les-Ch	.	.	1	3	.	.	.	1	.	1	1	.	1	3	1	.	.	.	.	4	6	3	11	.	.	.	.	.	.	7	3	46
Jardres	.	.	2	1	.	1	.	1	.	1	2	.	.	3	3	2	.	.	.	1	2	9	0	2	.	.	.	.	.	6	1	35
La Chapelle	.	2	7	.	.	.	2	.	.	.	2	.	2	3	2	.	.	.	1	2	5	0	0	2	.	.	.	.	1	10	9	50
Vouillé	.	.	.	.	1	6	.	.	.	0	.	.	4	7	2	3	.	.	.	.	13	.	0	1	1	.	.	.	.	2	4	39
Poitiers (P. C.)	.	.	2	.	1	.	.	.	.	1	1	.	.	1	.	4	.	.	.	1	8	2	1	2	0	.	3	.	.	3	4	35
Mondion	.	.	.	.	.	.	.	.	.	.	.	3	7	.	2	4	2	.	.	.	14	.	.	3	1	.	7	.	.	1	5	48
Saint-Gervais	.	.	1	4	0	2	1	1	0	2	3	5	4	1	3	0	.	2	1	26	.	1	3	4	0	1	0	.	1	6	.	73
Saint-Épain	.	.	.	7	.	.	.	.	.	.	11	.	.	.	.	4	2	3	8	3	11	.	3	7	4	.	4	.	.	4	3	74
Parçay-s.-V	.	.	.	7	.	.	.	.	.	.	12	.	.	.	.	7	.	.	.	.	25	.	5	6	15	.	5	.	.	6	3	91
Bassin de la Loire, du Bec-d'Allier à Angers.																																
Givry	.	4	.	9	14	4	.	.	.	16	.	.	18	3	2	14	.	.	9	.	7	1	4	11	6	.	.	.	.	2	5	129
Saint-Satur	.	.	0	22	9	10	.	.	.	4	0	2	8	0	7	5	.	0	5	1	2	1	0	11	4	.	.	.	.	1	4	99
Sainpuits	.	.	18	5	5	1	.	.	3	.	.	2	14	0	5	.	3	4	1	12	1	3	7	28	.	.	.	.	.	.	5	117
Gien	.	.	.	11	2	.	.	0	2	.	1	1	7	.	.	3	1	0	25	1	16	0	9	8	7	1	.	.	.	5	.	100
Ouzouer-le-Marché	.	.	.	10	.	11	3	1	.	3	3	0	3	0	2	1	.	.	6	.	4	.	5	7	7	.	.	.	.	5	3	74
Orléans (P.C.)	.	.	1	6	.	2	.	1	.	1	2	.	2	.	3	1	.	.	7	1	6	0	5	10	1	.	.	.	.	7	2	57
La Motte-Beuvron	.	.	10	15	.	3	.	2	4	.	2	.	4	1	1	1	.	2	8	.	13	1	5	15	3	.	.	.	.	.	10	100
La Ferté Saint-Cyr	.	16	13	.	6	.	.	.	.	.	4	4	.	5	.	.	.	9	.	10	.	.	6	15	.	.	.	.	6	.	.	94
Contres	.	.	.	10	.	9	.	.	.	.	.	5	3	.	.	7	.	.	.	3	5	6	3	6	11	.	.	2	.	.	6	75
Blois (P.C.)	.	.	2	10	0	6	.	.	2	8	.	3	3	.	6	1	.	.	6	2	7	.	3	5	10	.	.	.	.	4	2	80
Herbault	.	.	27	.	.	17	.	2	.	.	.	4	.	.	2	.	.	6	.	11	.	.	8	5	.	.	.	.	.	6	.	88
Fondettes	.	.	3	4	.	.	.	.	.	1	5	.	2	.	2	7	.	.	3	1	19	1	2	3	2	.	.	.	.	2	5	62
Saint-Amand	.	.	.	8	1	.	.	.	.	.	.	1	.	.	.	.	1	0	4	.	8	3	3	5	.	.	.	.	2	6	4	47
Beaumont-la-R	.	.	9	5	.	.	.	.	.	.	5	.	3	.	3	1	.	0	5	1	10	2	2	6	.	.	.	0	.	5	7	66
Tours (ville)	.	.	1	3	0	0	.	5	.	1	5	1	1	.	6	6	.	.	6	1	21	2	3	5	2	.	.	.	.	2	5	76
Channay	.	.	22	4	.	.	.	.	.	0	4	.	5	.	3	5	.	0	3	1	17	.	4	8	5	.	.	3	.	4	6	95
Langeais	.	.	5	2	.	.	.	1	.	0	6	0	2	0	9	1	.	1	7	1	11	3	3	8	0	.	2	3	.	0	11	78
Ponts-de-Cé	.	.	8	4	.	.	.	.	.	2	2	.	8	2	6	2	.	.	2	.	10	2	6	2	0	.	0	0	.	4	12	72
Bassin du Loir.																																
Janville	.	.	1	6	.	4	.	4	4	4	1	.	.	2	5	6	.	.	4	.	8	6	9	8	4	2	.	.	.	8	6	94
Orgères	.	.	1	7	.	9	0	.	1	1	2	0	2	4	4	2	.	.	7	.	4	3	4	3	9	1	.	.	.	4	3	71
Authon	.	.	7	6	.	.	.	.	1	1	2	.	12	7	4	4	0	2	6	.	14	5	6	10	11	.	.	.	.	4	11	115
Thiron-Gardais	.	.	8	11	.	.	.	1	0	4	3	1	14	.	7	7	.	0	10	.	3	1	6	18	15	.	.	.	.	4	12	125

STATIONS.	1	2	3	4	5	6	7	8	9	10	11	12	13	14	15	16	17	18	19	20	21	22	23	24	25	26	27	28	29	30	31	TOTAL.
Bassin du Loir (suite).																																
Illiers	.	.	7	7	.	.	.	0	1	1	.	6	1	4	3	.	.	7	2	9	7	1	5	16	.	.	.	.	1	15	.	93
Voves	.	.	3	7	0	12	.	.	.	.	5	.	2	1	2	3	.	.	6	.	9	6	2	4	12	.	.	.	.	3	1	78
Châteaudun	.	.	11	24	.	6	.	1	2	3	3	.	1	3	1	6	.	2	3	10	7	6	3	20	.	.	.	.	1	2	4	119
Bonneval	.	.	3	11	.	4	.	.	.	5	1	.	4	.	9	5	.	.	.	.	32	12	2	8	13	.	.	.	.	3	3	115
Vendôme	.	.	15	7	3	.	.	1	.	3	2	3	3	.	4	4	.	.	4	.	9	.	.	4	2	.	.	3	.	3	7	77
Montoire	.	.	9	10	.	.	.	0	.	2	3	.	4	1	6	4	.	0	2	0	10	1	3	5	3	.	.	2	.	.	2	69
Mondoubleau	.	.	9	4	.	.	.	.	.	5	.	.	.	.	2	.	.	.	7	.	.	15	.	5	16	.	.	.	1	3	8	76
Saint-Calais	.	8	3	4	.	.	.	.	.	.	.	3	5	3	2	3	.	2	.	4	3	3	3	6	4	.	.	.	7	5	2	71
Le Lude	.	.	7	.	.	.	.	.	.	.	1	.	1	.	.	1	.	.	.	1	1	.	1	1	.	.	.	.	.	.	4	18
Pontvallain	.	.	.	12	.	.	.	.	.	.	.	.	10	.	.	.	.	.	.	.	.	.	14	.	3	.	.	.	2	4	8	53
La Flèche	.	.	13	5	1	.	.	.	.	.	3	1	8	.	3	1	.	.	4	.	5	1	4	1	2	.	.	.	.	1	8	61
La Ch^lle^-d'Aligné	.	.	24	2	.	.	.	.	.	.	6	.	9	.	9	2	.	.	.	1	5	.	3	.	3	.	.	.	.	2	5	71
Le Plessis-Gramm.	.	8	5	.	.	.	.	.	.	4	.	8	.	8	9	.	.	0	3	11	3	9	3	.	.	.	.	.	6	18	6	101
Bassin de la Sarthe.																																
F^t^ d'Écouves	.	.	7	.	.	.	.	.	.	5	.	.	9	.	4	6	2	8	11	10	4	7	8	7	12	.	.	4	3	3	7	117
F^t^ de Perseignes	.	.	5	4	.	.	.	.	.	2	4	.	11	5	5	5	.	.	10	1	5	5	2	4	23	.	.	.	.	2	6	100
F^t^ de Bourse	.	.	1	5	.	.	.	.	.	.	1	1	7	3	4	3	.	4	.	3	23	19	2	6	30	6	.	.	.	1	6	125
La Fresnaye	.	.	.	11	.	.	.	.	.	.	7	.	8	2	.	1	1	.	12	3	9	12	2	11	22	.	.	.	.	3	4	108
Villaines-la-J	.	.	6	.	.	.	.	.	.	6	.	.	8	.	2	.	.	.	4	.	8	6	2	28	2	.	.	.	.	2	5	79
Neufchâtel	.	.	9	1	.	.	.	.	.	5	.	17	.	2	1	3	.	.	7	5	4	3	2	5	18	.	.	.	2	6	.	90
Beaumont-s.-S	.	.	4	6	.	.	.	.	.	.	8	.	6	.	.	5	.	.	4	.	6	2	2	10	3	.	.	.	.	2	9	67
Mamers	.	.	10	.	.	.	.	.	.	10	.	6	.	.	2	.	.	.	8	9	6	2	4	14	3	.	.	.	.	4	3	81
Bonnétable	.	.	12	.	.	.	.	1	.	.	.	.	13	.	1	7	.	.	5	.	20	5	2	16	4	.	.	.	.	1	7	94
Sargé	.	.	7	11	.	.	.	.	.	.	2	.	11	.	1	15	.	.	5	.	8	4	2	8	3	.	.	.	.	2	9	88
Le Mans (E. N.)	.	.	.	17	.	.	.	.	.	.	5	.	10	1	.	14	.	.	3	.	3	4	2	5	4	.	.	.	.	1	11	80
Mortagne	.	.	6	.	.	.	.	.	.	5	.	6	.	3	5	3	.	5	3	2	18	4	6	12	4	.	.	.	2	2	1	90
Forêt de Réno	.	.	13	1	.	.	.	.	.	6	.	9	.	4	5	.	1	6	1	3	12	3	5	11	.	.	.	.	.	7	1	87
Nogent-le-Rotrou	.	.	28	2	.	.	.	.	.	.	.	2	10	.	2	5	.	.	10	.	4	4	5	16	18	.	.	.	.	.	13	119
La Ferté-Bernard	.	.	1	7	.	.	.	.	.	.	2	2	9	.	.	7	.	.	4	.	15	4	2	9	12	.	.	2	.	.	9	85
Souligné-s.-V	.	.	8	.	.	.	.	.	.	6	.	7	.	.	15	.	.	.	.	4	7	4	7	.	.	.	.	.	.	11	.	69
Sillé-le-Guillaume	.	.	4	.	.	.	.	.	.	7	.	.	.	.	2	20	.	.	28	.	3	.	20	12	.	.	.	.	.	.	.	96
Neuvillette	.	.	8	.	.	.	.	.	.	6	.	2	.	.	3	4	.	.	7	2	4	3	8	22	.	.	.	.	.	.	.	69
Meslay	.	3	.	8	2	.	.	1	.	.	1	1	3	.	.	1	.	1	5	4	3	7	4	3	.	.	3	7	4	14	18	93
Sablé	.	20	18	.	.	.	.	.	2	6	.	2	.	3	6	1	.	3	.	.	7	6	6	5	.	.	.	.	.	10	18	113
Angers (E. N.)	.	.	10	3	.	.	.	1	0	2	3	.	16	4	4	3	.	.	.	.	25	.	5	5	2	.	.	.	.	1	21	105
Bassin de la Mayenne.																																
Pré-en-Pail	.	.	8	.	.	.	.	.	.	4	.	.	4	.	.	.	7	2	0	1	11	.	3	10	4	15	8	.	9	.	7	92
Forêt d'Andaines	.	.	1	2	.	.	.	.	1	1	.	.	2	1	3	4	.	2	7	6	12	8	3	17	2	.	.	.	.	1	11	84
Domfront	.	.	3	.	.	.	.	.	1	2	.	1	11	.	4	6	1	2	11	0	6	10	3	24	2	.	.	2	.	.	13	102
Gorron	.	.	.	.	.	.	1	.	.	0	1	3	0	7	5	1	1	4	.	7	11	2	13	.	.	.	1	.	5	10	1	73
Ambrières	.	.	6	.	.	.	.	0	.	1	.	1	10	1	9	3	0	2	.	.	7	17	1	10	11	0	.	.	.	1	31	112
Bais	.	3	3	.	.	.	.	.	.	7	.	6	.	.	6	.	.	5	.	.	6	.	3	18	.	.	.	.	.	10	9	76
Mayenne (Collège)	.	.	11	6	.	.	.	.	.	.	.	.	13	.	2	8	.	8	0	.	0	19	.	5	8	.	.	.	.	4	.	86
Ernée	.	2	2	.	.	.	.	1	.	1	.	1	3	.	2	15	1	2	7	1	4	11	3	14	.	.	2	.	0	23	5	100
Montsûrs	.	.	11	.	.	.	.	.	.	.	5	.	3	4	6	5	0	.	6	.	4	3	.	14	6	.	.	.	.	10	1	78
Laval (E. N.)	.	.	20	4	.	.	.	3	.	6	1	8	.	9	1	.	.	2	1	7	7	2	37	.	.	.	3	.	.	19	7	137

STATIONS.	1	2	3	4	5	6	7	8	9	10	11	12	13	14	15	16	17	18	19	20	21	22	23	24	25	26	27	28	29	30	31	TOTAL.
Bassin de la Mayenne (suite).																																
Cossé-le-Vivien	.	.	18	7	.	.	.	.	.	.	4	1	10	9	4	4	1	.	.	.	2	7	4	8	31	4	.	.	.	4	19	137
St-Aignan-s.-R	.	.	14	.	.	.	.	0	.	5	0	0	4	3	1	3	.	.	3	.	6	1	5	1	1	.	2	.	.	2	8	60
Chateau-Gontier	.	.	8	5	.	.	0	.	.	6	4	3	1	3	3	.	.	.	.	0	1	.	9	2	0	3	3	.	.	16	14	81
Bassin de la Loire inférieure, rive droite.																																
Oudon	.	.	4	.	.	.	.	.	.	1	1	2	2	3	5	11	.	.	1	.	3	1	1	5	.	.	2	.	.	1	3	48
Varades	.	.	1	.	.	.	.	.	.	6	1	.	6	.	4	8	.	.	1	.	3	6	7	2	1	1	.	.	.	0	4	51
Joué-sur-Erdre	.	.	6	.	.	.	1	.	.	3	2	1	3	16	3	4	.	.	.	.	3	3	5	2	8	.	.	.	.	.	4	64
Nantes (Obsre)	.	.	0	.	.	.	0	0	1	3	2	1	1	4	3	3	.	1	0	.	3	1	3	2	.	.	4	0	.	3	2	37
Cordemais	.	.	2	.	.	.	.	1	1	.	6	3	3	4	2	3	.	.	1	.	0	3	3	2	.	.	.	.	2	2	1	39
Savenay (E. N.)	.	.	.	.	.	.	.	.	.	2	11	.	0	14	.	.	.	.	.	.	.	.	3	0	.	.	4	.	.	3	2	39
Saint-Nazaire	1	.	.	.	0	.	1	1	2	2	3	1	1	1	1	2	.	1	1	.	4	0	1	1	.	0	.	1	.	2	3	29
Bassin de la Loire inférieure, rive gauche.																																
Secondigny	.	.	.	.	9	.	.	.	3	.	3	4	.	.	.	6	.	.	.	1	.	5	1	.	.	.	.	.	.	.	.	42
Parthenay (E. N)	.	.	4	.	.	.	.	.	.	.	4	10	3	4	.	.	.	.	.	.	3	.	.	.	.	.	8	.	.	6	12	54
Belleville	.	.	.	6	1	.	.	.	1	.	1	4	1	4	2	3	.	.	.	1	20	3	0	0	2	.	5	.	.	0	5	59
Gourgé	.	.	3	9	.	.	0	2	.	1	1	2	6	2	2	4	.	.	0	0	6	1	0	3	2	.	2	.	.	0	16	60
Saint-Loup	.	.	5	6	.	.	.	3	.	.	.	7	4	12	2	.	.	.	.	.	.	.	4	6	.	.	3	.	.	.	10	62
Bressuire (P. C.)	.	.	.	2	.	.	.	.	.	.	4	.	5	.	3	.	.	.	2	.	3	.	.	9	.	.	.	.	.	4	3	35
Absie	.	.	.	3	.	.	.	.	.	.	5	.	4	6	4	.	.	.	.	.	.	.	2	3	16	.	.	.	1	2	4	50
Les Gardes	.	.	8	1	.	.	.	.	.	5	5	1	10	2	1	0	.	.	0	4	12	0	6	4	.	1	2	0	0	14	3	79
Vieillevigne	.	.	.	.	.	.	.	.	7	.	.	6	4	.	5	.	.	4	.	3	6	2	2	7	.	4	.	.	.	6	7	66
Legé	.	.	5	.	.	.	.	.	.	.	4	4	8	3	4	.	.	.	.	5	.	2	.	7	.	.	.	4	.	5	.	53
Clisson	.	.	.	.	.	.	.	.	.	2	4	3	5	.	4	.	.	.	.	.	6	.	.	10	.	.	6	.	.	.	10	49
Vertou	.	.	5	.	.	.	.	3	.	3	4	6	.	3	5	.	.	.	.	4	3	2	2	1	.	2	.	.	.	5	.	47
Bouaye	.	.	.	.	.	.	.	.	0	2	6	1	1	3	1	1	.	.	0	.	2	5	3	6	1	.	7	1	.	2	2	44
Fort-de-Mindin	0	.	.	.	.	.	1	.	2	1	3	1	.	.	6	2	0	1	1	.	3	.	4	1	.	.	.	.	.	2	3	31
BASSINS ENTRE LA LOIRE ET LA GIRONDE.																																
Bassins de la Sèvre niortaise et de la Vie.																																
Chey	.	.	0	5	.	.	.	.	1	1	.	2	.	1	11	3	.	.	.	1	12	3	.	14	13	.	.	1	.	4	10	81
Pamproux	.	.	0	8	.	.	1	2	.	0	1	2	2	4	3	2	.	.	0	1	3	1	1	9	3	.	.	.	.	2	7	52
Mazières	.	.	3	.	.	1	.	.	.	.	1	0	5	8	1	5	.	.	.	4	.	3	.	.	.	.	.	.	.	.	9	40
Champdeniers	.	.	1	6	.	.	0	2	.	1	2	2	8	5	2	2	.	.	0	0	2	3	3	9	1	.	.	.	.	.	7	56
Niort	.	.	3	10	.	.	.	1	0	1	2	3	3	1	6	0	.	.	.	0	3	3	1	18	1	.	.	.	.	3	7	66
Arçais	.	.	1	4	.	.	.	3	1	.	2	2	1	5	9	.	.	.	.	.	1	0	1	8	1	.	.	.	.	3	8	50
Xanton-Chassenon	.	.	.	12	.	.	1	2	.	.	3	.	4	2	.	2	.	.	.	.	3	1	.	5	.	.	.	.	.	2	18	55
Bazoin	.	.	3	5	.	.	1	1	.	1	2	1	3	2	10	.	.	.	.	2	1	0	0	6	.	.	.	.	.	2	7	49
Roche-s.-Yon (E.N.)	.	.	2	1	.	.	.	.	.	0	3	.	10	.	.	.	.	.	.	.	25	.	.	6	.	.	.	.	.	19	2	68
Luçon	.	.	3	2	.	.	.	.	.	.	3	2	8	8	.	1	.	.	.	.	1	2	.	3	0	.	0	.	.	.	10	43
Les Sables-d'Olonne	2	.	3	0	.	.	.	.	1	0	7	0	9	2	0	.	.	.	.	3	4	.	.	1	.	1	.	.	.	9	4	46
Saint-Gilles-s.-Vie	.	.	.	.	.	.	.	.	.	3	6	1	8	4	5	.	.	.	.	.	2	0	2	1	.	.	.	.	.	4	4	40
Pornic	.	.	.	.	.	.	.	.	5	2	.	.	.	11	7	.	.	.	.	.	3	.	7	1	5	7	.	.	.	4	8	68
Ile d'Yeu	4	.	.	.	.	.	2	0	1	3	16	2	2	12	17	.	.	.	.	.	2	3	5	4	.	1	1	.	.	3	0	78
Noirmoutiers	2	.	.	.	.	.	1	2	3	4	2	1	2	4	4	4	0	1	0	0	6	1	0	3	.	2	3	0	.	2	3	51

STATIONS.	1	2	3	4	5	6	7	8	9	10	11	12	13	14	15	16	17	18	19	20	21	22	23	24	25	26	27	28	29	30	31	TOTAL.
Bassin de la Charente.																																
Saint-Mathieu	.	.	.	17	.	2	.	0	.	7	.	1	12	2	3	6	.	.	.	4	11	3	1	15	5	.	.	.	.	.	13	101
Charroux	.	.	1	18	.	1	.	0	.	2	.	1	2	.	3	.	2	.	.	1	5	2	1	12	1	.	.	.	.	5	10	66
Montbron	.	.	.	6	.	.	.	8	.	3	3	6	.	2	2	4	.	.	.	.	.	.	0	6	4	.	.	.	.	7	.	51
Aigre	.	.	.	.	.	.	.	.	.	.	.	.	.	.	.	.	.	.	.	5	.	.	.	.	.	.	.	.	.	22	17	44
Ruffec	.	.	2	0	.	.	.	1	.	2	.	0	1	1	1	.	4	.	.	.	6	1	.	9	4	.	.	.	.	6	20	58
Angoulême (P. C.)	.	.	0	9	0	.	.	0	.	5	.	1	2	2	2	8	.	.	.	2	4	2	1	14	3	.	.	.	.	9	5	69
Barbézieux	.	.	1	3	.	0	.	.	.	5	.	1	2	9	5	2	.	.	.	1	3	3	1	14	0	.	0	.	.	9	1	60
Cognac	.	.	.	0	.	.	1	.	.	2	.	.	1	1	2	3	.	.	.	1	4	2	1	10	1	.	.	.	.	11	12	52
Jonzac	.	.	.	.	.	.	.	.	.	2	.	5	.	9	13	3	.	.	.	.	6	4	1	9	.	.	.	.	.	8	8	68
Saintes	.	.	4	1	.	.	.	.	.	.	2	.	.	5	.	.	.	.	.	.	6	.	2	7	.	.	.	.	.	18	8	53
Chef-Boutonne	.	.	.	.	.	.	.	.	0	4	0	.	1	1	7	0	.	.	.	.	16	1	.	20	1	.	.	.	.	2	1	54
Crézières	.	.	.	.	.	.	.	.	.	.	.	.	.	.	.	.	.	.	.	4	.	10	.	15	3	.	.	.	.	3	11	46
Villiers-en-Plaine	.	.	5	7	.	.	.	.	.	.	3	2	2	4	3	3	.	.	.	.	.	4	2	8	2	.	.	.	.	5	12	61
St-Jean-d'Angely	.	.	.	7	.	.	.	1	.	1	.	2	1	.	2	2	0	.	.	1	2	2	1	7	1	.	.	.	.	4	12	46
La Rochelle	.	4	.	3	.	.	.	.	7	.	.	.	.	.	8	.	4	.	.	4	.	.	2	5	.	.	.	.	.	4	.	41
Ile d'Aix	.	.	2	4	.	.	.	2	.	1	.	2	3	3	2	2	.	.	.	.	.	5	.	9	.	.	.	.	.	6	12	53
Chassiron	.	.	.	5	.	2	1	.	.	2	.	3	3	1	2	1	.	.	.	.	5	8	.	2	.	.	.	.	.	10	3	48
BASSIN DE LA GIRONDE.																																
Bassin de la Dordogne.																																
La Tr-d'Auvergne	1	.	.	1	6	0	.	.	.	.	.	.	.	10	14	17	2	.	.	3	3	7	2	10	17	.	.	3	.	.	19	115
Laqueuille	7	.	15	4	.	.	.	.	.	.	.	.	7	15	11	.	.	.	.	6	5	10	12	.	.	3	.	.	.	9	6	110
Ussel	.	.	.	.	3	5	.	.	.	.	.	.	6	9	7	17	6	7	1	9	5	20	5	11	.	.	.	.	5	18	23	157
Bort	.	.	.	.	3	5	.	.	.	.	.	.	5	9	8	19	6	6	.	8	5	19	5	13	.	.	.	.	5	20	24	160
Argentat	.	.	.	.	12	1	2	.	.	.	.	.	.	.	.	15	.	.	.	1	1	2	.	3	2	.	.	0	.	4	5	48
Beaulieu	.	.	.	0	2	1	3	.	.	.	.	.	.	5	6	5	.	.	.	.	.	1	.	.	6	.	.	.	.	.	8	37
La Tronquière	.	.	.	1	18	3	.	.	.	.	.	.	3	9	4	.	.	.	.	2	9	4	.	10	.	.	.	.	.	9	3	75
Saint-Ceré	.	.	.	.	12	6	.	.	.	.	.	.	.	11	5	3	.	.	.	.	.	7	.	3	.	.	.	.	.	7	5	59
Bretenoux	.	.	.	8	16	4	.	.	.	.	.	.	3	21	6	.	.	.	.	.	5	11	.	4	3	.	.	2	.	9	12	104
La Capelle	.	.	.	.	17	4	.	.	.	.	.	.	.	9	3	.	.	.	.	8	.	6	.	6	.	.	.	.	.	9	1	63
Gramat	.	.	.	.	14	12	.	.	.	.	.	.	.	6	4	.	.	.	.	.	3	6	.	3	.	.	.	.	.	7	2	57
Martel	.	.	18	.	13	.	.	.	.	.	.	.	.	7	8	4	.	.	.	.	.	7	.	6	.	.	.	.	.	14	3	80
Payrac	.	.	.	.	26	5	.	.	.	.	.	.	.	10	2	.	.	.	.	.	.	.	.	.	.	.	1	.	.	6	.	50
La Bastide-Murat	.	.	.	.	10	.	7	.	.	.	.	.	.	9	6	.	.	.	.	10	.	.	.	.	.	.	.	.	.	13	17	72
Gourdon	.	.	.	.	20	25	.	.	.	.	.	.	26	10	.	.	.	.	.	.	2	.	.	5	.	.	.	.	.	8	9	105
Tulle (P. C.)	.	.	.	.	27	.	.	.	.	.	.	.	5	20	15	.	.	.	.	2	15	.	5	19	6	.	.	.	.	1	17	134
Saint-Yrieix	.	.	.	.	2	3	9	23	24	5	6	.	.	.	.	19	8	.	.	.	.	.	.	6	4	.	.	.	.	.		113
Périgueux (E.-N.)	.	.	0	3	2	10	.	4	.	12	.	.	0	4	6	.	.	.	.	9	1	2	.	1	.	.	.	.	.	3	2	58
Saint-Jean-d'Ataux	.	.	3	.	.	10	.	11	.	21	2	.	7	7	5	.	.	.	.	10	8	.	8	11	.	.	.	.	.	10	12	125
Chalais	.	.	.	3	.	.	.	.	.	7	.	.	1	4	6	6	.	.	.	12	2	4	2	8	3	.	.	.	.	5	1	63
Montguyon	.	.	.	.	.	.	.	.	.	6	.	.	8	7	20	.	.	.	.	5	.	.	7	11	.	.	.	.	.	4	8	76
Les Églisottes	1	.	.	.	.	.	1	.	.	18	.	1	.	8	9	3	.	.	.	13	7	.	.	1	4	.	.	.	.	.	3	69
Lussac	.	.	.	2	.	9	.	.	.	20	.	.	.	8	5	3	.	.	.	15	2	.	0	.	2	.	.	.	.	4	3	71
Saint-Savin	.	.	.	3	.	1	.	.	.	11	.	.	.	17	9	3	.	.	.	4	4	6	3	4	2	.	.	.	.	4	2	71
St-André-de-Cubz	.	.	.	3	.	2	.	.	.	16	.	2	.	21	9	3	.	.	.	10	.	.	1	1	1	.	.	.	.	3	1	71

STATIONS.	1	2	3	4	5	6	7	8	9	10	11	12	13	14	15	16	17	18	19	20	21	22	23	24	25	26	27	28	29	30	31	TOTAL.
Bassin du Lot.																																
Le Bleymard	0	.	.	.	.	.	7	14	.	.	.	.	.	35	.	.	.	.	.	4	36	.	.	2	2	.	.	.	.	.	0	100
Montmirat	31	.	.	.	.	7	.	.	.	.	.	.	12	13	1	.	.	.	.	67	.	.	.	8	.	.	.	.	.	4	1	145
Bagnols	8	1	.	.	.	.	6	26	.	.	.	.	.	5	18	.	.	.	.	2	51	3	.	4	.	.	.	.	.	2	.	126
Mende (E. N.)	.	.	.	.	.	.	2	.	.	.	.	.	.	18	.	.	.	.	.	.	27	1	.	1	1	.	.	.	.	.	3	53
Saint-Chély-d'Ap.	.	11	.	.	.	.	1	.	.	.	.	.	.	21	2	2	1	.	.	1	6	4	.	.	1	.	.	.	.	.	6	57
Saint-Léger-du-M.	.	.	.	.	.	18	.	.	.	.	.	.	.	24	.	0	.	.	.	.	2	.	.	.	.	.	5	.	.	1	3	54
Nasbinals	.	.	.	.	.	.	.	.	.	.	.	.	.	20	6	2	.	.	.	.	15	9	1	.	7	.	.	.	.	.	5	65
Marvejols	.	.	.	.	.	.	.	.	.	.	.	.	.	58	.	7	.	.	.	4	21	2	.	.	.	.	.	.	.	.	.	92
Laguiole	.	.	.	.	.	.	.	.	.	.	.	.	.	40	5	3	.	.	.	.	25	5	.	7	10	.	.	.	.	.	8	103
Mur-de-Barrez	.	.	.	.	10	.	8	.	.	.	.	.	16	.	8	.	.	.	.	.	10	8	.	.	12	.	.	.	.	.	10	82
Entraygues	.	.	.	4	3	.	.	.	.	.	.	.	.	10	4	4	.	.	.	.	15	3	.	3	.	.	.	.	.	.	6	52
Figeac	.	.	.	7	9	.	4	.	.	2	.	.	27	12	5	.	.	.	.	.	11	3	.	.	6	.	.	.	.	.	7	93
Livernon	.	.	.	.	23	2	.	.	.	.	.	.	10	.	.	.	.	.	.	.	.	2	6	4	.	.	.	.	.	8	3	58
Lauzès	.	.	.	.	12	8	.	.	.	.	.	.	.	9	3	.	.	.	.	3	8	9	.	6	.	.	.	.	.	9	4	71
Cajarc	.	.	.	2	12	13	.	.	.	.	.	.	.	6	3	.	.	.	.	.	10	4	.	1	.	.	.	.	.	7	6	64
Limogne	.	.	.	3	15	33	.	.	.	.	.	2	.	11	2	2	.	.	.	.	11	3	.	.	.	.	.	.	.	11	45	138
Cahors	.	.	.	.	6	7	.	.	.	.	.	.	.	7	3	8	.	.	.	.	9	4	.	.	2	.	.	.	.	.	5	51
Cazals	.	.	.	.	23	7	.	.	.	.	.	.	.	11	3	.	.	.	.	.	.	4	.	4	.	.	.	.	.	7	3	62
Puy-l'Évêque	.	.	4	.	9	.	.	.	.	.	.	.	.	6	.	4	.	.	.	.	.	.	.	.	3	.	.	.	.	.	.	26
Luzech	.	.	.	.	10	12	.	.	.	.	.	.	.	8	5	.	.	.	.	9	.	7	.	2	.	.	.	.	.	.	13	66
Bassins du Tarn et de l'Aveyron.																																
Pt de Montvert	1	.	.	.	.	14	.	.	.	.	.	.	.	6	.	0	.	.	.	30	.	.	.	.	4	.	.	.	.	.	5	60
Florac	.	.	.	.	.	.	19	.	.	.	.	.	.	20	2	1	.	.	.	.	30	0	.	.	2	.	.	.	.	0	2	76
Meyrueis	.	.	.	.	.	.	.	.	.	.	.	.	.	19	1	.	.	.	.	.	10	.	1	2	.	.	.	.	.	.	3	36
Massegros	.	.	.	.	.	.	0	.	.	.	.	.	.	19	1	.	.	.	.	.	40	.	.	.	.	5	.	.	.	.	1	66
Le Cabaretou	.	.	.	.	.	4	.	.	.	.	.	.	12	.	.	.	.	.	.	.	.	.	.	.	.	.	.	.	.	.	.	16
Fraïsse	.	.	.	5	.	.	.	.	.	.	6	.	.	7	.	2	.	.	.	.	.	.	.	.	.	.	.	.	.	3	.	23
La Salvetat	.	.	.	.	.	.	.	.	.	.	.	.	.	2	4	1	.	.	.	2	1	.	.	.	.	.	.	.	.	.	4	14
La Cavalerie	.	.	.	.	.	.	.	.	.	.	.	.	.	7	.	.	.	.	.	.	.	3	.	3	.	.	.	.	.	.	5	18
Castres	.	.	.	.	.	.	.	.	.	.	.	.	.	2	.	.	.	.	.	.	2	2	.	.	.	.	.	.	.	.	3	9
Lavaur	.	.	.	.	.	.	.	.	.	.	.	.	.	7	.	.	.	.	.	.	.	.	.	.	.	.	.	.	.	1	1	8
Rodez (E. N.)	.	.	.	.	1	.	.	.	.	4	.	.	.	10	2	3	.	.	.	.	6	1	1	.	.	2	.	.	.	.	2	32
Alban	.	.	.	.	.	.	.	.	.	.	.	.	24	8	.	.	.	.	.	.	16	8	3	.	.	.	.	.	.	9	3	71
Albi	.	.	.	.	.	.	.	.	.	.	.	.	.	1	1	.	.	.	.	5	.	2	1	2	1	.	.	.	.	.	.	13
Saint-Antonin	.	.	.	7	.	1	.	.	.	.	.	.	.	8	3	3	.	.	.	1	6	3	.	4	.	.	.	.	.	4	.	39
Carmaux	.	.	.	.	.	.	.	.	.	.	.	.	.	12	2	.	.	.	.	.	3	1	.	.	1	.	.	.	.	.	1	20
Canals	.	.	.	6	1	.	.	.	.	.	.	.	.	8	.	.	.	.	.	.	.	4	.	.	.	.	.	.	.	.	4	22
Lalbenque	.	.	.	2	4	2	.	.	.	.	.	2	0	14	7	0	.	.	.	0	5	2	.	0	7	.	.	0	.	15	4	64
Castelnau	.	.	.	.	.	9	.	.	.	.	.	.	.	10	3	.	.	.	.	.	4	.	.	.	.	.	.	.	.	10	2	38
Molières	.	.	.	15	.	.	.	.	.	.	.	.	5	1	.	.	.	.	.	.	.	.	.	.	1	.	.	.	.	.	2	25
Caussade	.	.	.	4	2	.	.	.	.	.	.	.	.	9	2	3	.	.	.	.	3	.	.	1	2	.	.	.	.	.	3	29
La Française	.	.	3	.	4	1	.	.	.	.	.	.	.	12	4	.	.	.	.	12	.	6	2	2	.	.	.	.	.	6	5	57
Bassin de la Garonne, cours supérieur, et affluents des Pyrénées.																																
Ax	.	.	.	.	.	.	.	.	.	.	.	.	5	.	16	.	.	.	.	7	.	.	.	.	.	.	.	.	.	.	24	52
Les Cabannes	.	.	.	.	2	16	.	.	.	.	2	10	.	7	2	.	.	.	.	4	5	.	.	.	.	.	.	1	1	.	10	60
Vicdessos	.	.	.	.	18	.	.	.	.	.	.	.	.	9	.	.	.	.	5	3	.	.	.	.	.	.	.	.	.	3	23	61
Castillon	.	.	.	.	10	25	.	.	.	.	15	10	.	8	9	.	.	.	.	12	15	.	.	.	6	8	.	.	.	.	.	118

STATIONS.	1	2	3	4	5	6	7	8	9	10	11	12	13	14	15	16	17	18	19	20	21	22	23	24	25	26	27	28	29	30	31	TOTAL.
Bassin de la Garonne, cours supérieur, et affluents des Pyrénées (suite).																																
Belesta	.	.	.	.	3	.	.	.	.	.	.	.	.	16	.	.	.	.	.	.	8	3	5	.	5	.	.	.	.	.	21	61
Foix (E. N.)	.	.	.	.	2	.	.	.	.	.	9	3	.	6	2	.	.	.	.	12	8	.	2	.	.	.	.	.	.	.	10	54
Loubens	.	.	.	.	.	2	2	.	.	.	4	5	.	6	3	.	.	.	.	3	6	2	.	.	1	.	.	7	.	.	7	48
Mirepoix	.	.	.	1	.	.	.	.	.	.	.	.	.	4	.	.	.	.	.	6	6	.	.	.	4	.	.	.	.	.	.	21
Le Fossat	.	.	.	.	1	.	.	.	.	.	.	.	.	.	.	.	3	.	.	9	2	.	.	.	.	.	.	.	.	.	6	21
Royat	.	.	.	.	.	.	.	.	.	.	.	.	.	3	1	.	.	.	.	3	4	1	.	.	.	.	.	.	.	.	3	15
Villeneuve-D.	.	.	.	.	.	.	.	.	.	1	.	.	.	.	4	.	.	.	.	.	8	.	1	2	.	.	.	.	1	.	5	22
Arreau	.	.	.	.	.	.	.	.	.	.	1	.	.	5	5	.	.	.	5	6	.	.	.	.	.	.	.	3	2	.	.	27
Fos	.	.	.	.	.	.	.	.	.	.	.	.	.	17	1	.	.	.	.	8	5	.	.	.	.	.	.	2	.	8	3	44
Rieumes	.	.	.	.	.	10	.	.	.	1	.	.	10	.	.	.	.	.	.	2	1	.	.	2	.	.	.	.	2	.	5	33
Léguevin	.	.	.	4	.	.	.	.	.	.	.	.	.	7	.	.	.	.	.	.	.	.	3	.	.	.	.	.	.	6	.	20
Albiac	.	.	.	2	.	.	.	.	.	.	.	.	.	4	9	.	.	.	.	.	.	.	.	1	.	.	.	.	.	2	5	22
Verfeil	.	.	.	.	.	.	.	.	.	.	.	.	.	.	9	.	.	.	.	.	4	.	.	.	.	.	.	.	.	.	7	20
Toulouse (Obs^re^)	.	.	.	1	0	.	.	.	.	.	.	.	.	10	.	.	.	.	.	0	1	.	.	.	.	.	.	.	.	2	6	20
Villeneuve-les-B.	.	.	.	8	1	.	.	.	.	.	.	.	.	7	8	.	.	.	.	.	4	1	.	.	.	.	.	.	.	.	.	30
Bassin de la Garonne (R. G.) au-dessous de Toulouse; bassins du Gers et de la Baïse; bassin de la Gironde.																																
Lannemezan	.	.	.	1	3	1	.	.	.	0	.	.	1	8	5	.	.	.	.	4	12	4	0	.	.	.	.	7	0	.	9	55
Castelnau-Magn.	.	.	.	.	9	9	.	.	.	.	.	.	.	12	.	.	.	.	.	9	1	3	.	.	.	.	.	.	.	10	.	53
Boulogne	.	.	.	1	4	.	.	.	.	.	.	.	4	5	1	0	1	.	.	3	.	7	.	.	0	.	.	.	.	2	9	37
Isle-en-Dodon	.	.	.	.	4	.	.	.	.	.	.	.	.	9	.	.	.	.	.	1	3	.	.	.	.	.	.	.	.	.	15	31
Lombez	.	.	.	.	.	.	.	.	.	.	.	.	.	6	.	.	.	.	1	1	3	.	.	.	2	.	.	.	.	6	.	19
Masseube	.	.	.	11	5	.	1	.	.	0	.	.	.	4	.	.	.	.	.	.	3	2	.	.	3	.	.	.	.	1	3	33
Miélan	.	.	.	10	2	1	.	.	.	.	.	.	.	9	1	1	.	.	.	4	1	2	.	.	3	.	.	.	.	2	3	39
Mirande	.	.	.	15	6	.	.	.	.	.	.	.	.	10	.	.	.	.	.	4	.	2	.	.	.	.	.	.	.	.	.	37
Auch (P. C.)	.	.	.	20	1	3	.	.	.	.	.	.	.	9	2	1	.	.	.	3	2	3	.	.	.	.	.	.	.	.	5	49
Vic-Fézensac	.	.	.	1	2	4	.	.	.	.	.	.	.	14	3	.	.	.	.	6	5	1	.	.	.	.	.	.	.	.	.	36
Lectoure	.	.	.	.	.	8	.	.	.	.	.	.	.	8	.	.	.	.	.	3	.	.	.	.	.	.	.	.	.	.	10	29
Condom	.	.	.	1	3	14	.	.	.	.	.	.	.	17	5	5	.	.	.	5	1	.	.	.	.	.	.	.	.	.	10	61
Eauze	.	.	.	.	.	12	.	.	.	.	.	.	.	10	10	8	.	.	.	4	2	.	.	2	.	.	.	.	.	0	8	57
Agen (P. C.)	.	.	1	3	21	8	.	.	.	.	.	.	12	1	8	.	.	.	3	3	3	0	.	1	.	.	.	.	.	2	.	66
Grignols	.	.	.	1	24	6	.	.	.	.	.	.	3	9	4	1	.	.	.	0	2	2	2	.	1	.	.	.	.	.	5	61
Capticux	.	.	.	.	15	2	.	.	.	.	.	.	.	.	12	2	.	.	.	.	6	3	0	.	.	.	.	.	.	.	9	49
La Réole	.	1	.	6	5	9	2	.	.	.	.	.	1	4	1	2	.	.	.	.	4	2	.	.	1	.	.	.	.	5	1	42
Sauveterre	.	.	.	1	.	5	9	.	.	0	.	.	0	10	3	3	.	.	.	6	3	3	1	0	4	.	.	.	.	.	2	49
Bordeaux-Floirac	.	.	.	3		3	.	.	.	17	.	2	.	11	3	4	0	.	.	12	2	4	1	0	2	.	.	.	0	5	3	72
Saint-Julien	.	.	.	3	.	1	.	.	.	6	.	0	.	3	14	6	.	.	.	3	4	2	1	1	2	.	.	.	.	6	7	57
Royan	.	.	.	16	.	.	.	.	.	.	.	1	1	4	6	1	.	.	.	.	4	4	1	7	2	.	.	.	.	7	8	62
La Coubre	.	.	.	.	.	.	.	.	.	10	.	1	1	.	5	1	.	.	.	.	5	3	1	4	3	.	.	.	.	5	8	47
BASSINS ENTRE LA GIRONDE ET LES PYRÉNÉES.																																
Petits bassins entre la Gironde et l'Adour.																																
Saint-Nicolas	.	0	2	5	.	.	.	.	.	6	.	.	2	0	4	5	.	.	.	1	1	3	0	4	.	.	.	.	.	12	3	49
Hourtins	.	.	1	.	.	.	.	.	.	6	.	.	2	.	2	2	.	.	.	.	1	2	2	.	1	.	.	.	.	12	8	39
Moutchic	.	.	.	7	1	.	.	.	.	9	.	1	.	7	8	5	0	.	.	2	3	.	2	2	.	.	.	.	.	8	4	59
Pissos	.	.	.	1	.	4	.	.	.	.	.	.	.	6	4	5	.	.	.	1	5	4	.	2	.	.	.	.	.	4	4	40
Belin	.	.	.	3	0	4	.	.	.	3	.	.	.	11	1	2	.	.	.	3	3	4	1	1	4	.	.	.	.	4	6	49
Cazeaux	.	.	.	3	.	7	.	.	.	15	.	.	.	16	4	.	3	.	.	2	11	2	.	2	1	.	.	.	.	4	9	79
Piquey	.	.	.	1	.	1	.	.	.	42	.	1	5	27	4	5	.	.	.	1	3	2	1	1	2	.	.	.	.	8	10	112

STATIONS.	1	2	3	4	5	6	7	8	9	10	11	12	13	14	15	16	17	18	19	20	21	22	23	24	25	26	27	28	29	30	31	TOTAL.
Bassin de l'Adour.																																
Pic du Midi	.	.	.	.	.	2	.	.	.	1	1	.	.	7	1	2	.	.	1	4	2	2	.	.	.	.	.	2	0	4	3	32
Peyranère	.	.	.	.	5	.	.	.	.	.	8	.	.	.	.	.	.	.	.	5	5	.	.	.	.	.	.	.	.	.	8	31
Gélan	.	.	3	.	4	.	.	.	.	.	.	.	3	5	1	.	.	.	7	.	4	1	.	.	.	.	.	8	.	10	.	46
Laruns	.	.	.	7	.	9	.	.	.	1	.	.	.	13	1	2	.	.	.	16	4	3	.	.	.	.	.	.	11	.	12	79
Lourdes	.	.	.	8	3	2	.	.	.	.	.	5	.	10	.	.	.	.	4	6	1	.	.	.	.	.	.	8	.	15	.	62
Bagnères-de-Big	.	.	2	4	.	.	.	.	.	.	.	.	4	12	.	.	.	.	.	11	5	2	.	.	.	.	.	.	.	.	10	50
Tarbes (P. C.)	.	.	11	3	.	2	.	.	.	.	.	.	1	15	3	.	.	.	.	17	.	0	.	.	.	.	.	4	.	5	5	66
Maubourguet	.	.	.	6	3	.	.	.	.	3	.	.	1	18	4	.	.	.	.	9	7	.	3	.	.	.	.	.	.	.	.	54
Villecomtal	.	.	.	15	2	.	.	.	.	.	.	.	.	8	.	1	.	.	.	5	1	.	.	.	1	.	.	.	.	.	5	39
Aignan	.	.	.	3	2	1	.	.	.	.	.	.	.	.	4	8	.	.	.	10	.	5	.	.	.	.	.	.	.	.	3	36
Riscle	.	.	.	5	3	5	.	.	.	.	.	5	10	7	6	.	.	.	.	9	.	6	.	2	.	.	.	.	.	4	5	67
Cazaubon	.	.	.	3	0	20	.	.	.	.	.	.	.	17	8	3	.	.	.	4	2	1	.	.	1	.	.	.	.	1	12	71
Mont-de-Marsan	.	.	.	3	.	4	.	.	.	.	.	.	.	16	6	8	.	.	.	5	3	1	.	2	3	.	.	.	.	0	16	67
Saint-Sever	.	.	.	2	.	9	.	.	.	.	.	.	.	17	4	5	.	.	.	4	2	1	.	.	3	.	.	.	.	3	11	63
Lescar (E. N.)	.	.	.	6	5	3	.	.	.	.	.	.	.	22	8	.	.	.	.	9	1	1	.	.	2	.	.	1	5	.	1	69
Orthez	.	.	.	6	1	4	.	.	.	.	.	.	.	22	16	.	.	.	.	10	1	.	1	.	1	.	.	.	.	1	12	75
Oloron	.	.	.	6	4	3	.	.	.	.	.	.	.	14	7	.	.	.	.	16	4	.	.	.	.	.	.	.	14	.	5	73
Mauléon	.	.	.	6	3	5	.	.	.	.	.	.	3	13	16	.	.	.	.	10	5	5	.	.	1	.	.	.	.	1	.	68
St-J.-Pied-de-Port	.	.	2	.	.	15	.	.	.	.	.	.	6	9	.	3	.	.	.	5	4	4	.	.	.	.	.	.	2	4	.	54
Dax (E. N.)	.	.	.	2	5	.	.	.	.	.	.	.	3	7	9	2	.	.	.	3	3	2	.	5	.	.	.	0	.	4	6	51
St-Martin-de-Hinx	.	.	0	3	7	5	.	.	.	.	.	.	8	11	8	1	.	.	.	5	5	5	.	5	0	.	.	8	.	2	15	88
Peyrehorade	.	.	0	.	.	1	.	.	.	.	.	.	.	31	10	.	.	.	.	6	3	5	.	.	.	.	.	.	.	.	21	79
Biarritz	.	.	.	3	9	.	.	.	.	.	.	.	1	15	9	.	.	.	.	1	4	5	.	.	3	.	.	.	1	.	7	58

VERSANT DE LA MÉDITERRANÉE.

BASSINS ENTRE LES PYRÉNÉES ET LE RHÔNE.

Bassins du Tech, de la Tet, de l'Agly, etc.

Prats-de-Mollo	.	.	.	.	.	.	.	.	.	.	.	.	.	.	.	.	.	.	.	.	.	11	.	.	.	.	.	.	7	4	.	22
Amélie-les-Bains	1	.	.	.	.	11	.	.	.	.	.	.	.	.	.	.	.	.	0	2	1	.	.	.	.	.	1	.	.	25	.	41
Bellegarde	.	.	.	.	.	.	.	.	.	.	.	.	.	.	.	.	.	.	.	.	.	.	.	.	.	.	.	.	.	21	.	21
Vernet-les-Bains	.	.	.	.	.	.	.	.	.	.	.	12	.	.	.	.	.	.	.	5	.	.	.	.	.	.	.	.	4	.	14	35
Col de la Quillane	.	.	.	.	.	.	.	.	.	.	.	.	.	.	.	.	.	.	.	1	.	.	.	.	4	.	.	.	.	5	7	17
Montlouis (C. M.)	.	7	.	.	.	.	.	.	.	.	.	.	.	.	.	.	.	.	.	4	.	.	.	.	.	.	2	5	1	24	.	43
Bouleternère	.	.	.	.	.	17	.	.	.	.	.	.	.	.	.	.	.	.	.	4	.	.	.	.	.	.	.	.	.	12	.	33
Le Soler	.	.	.	.	.	15	.	.	.	.	.	.	.	.	.	.	.	.	.	.	.	.	.	.	.	.	.	.	.	.	13	28
Perpignan (Obs^re)	.	.	.	.	.	1	.	.	.	.	.	.	.	.	.	.	.	.	.	6	.	.	.	.	.	.	.	.	.	.	10	17
La Tour-de-France	.	.	.	.	.	13	.	.	.	0	7	.	.	.	.	.	.	.	12	4	.	.	.	.	.	.	.	.	.	.	12	48
Estagel (C. M.)	.	.	.	.	.	6	.	.	.	.	.	.	1	.	.	.	.	.	6	2	.	.	.	.	.	.	.	.	.	.	13	28
Salces	.	.	.	.	.	.	.	.	.	.	.	.	.	.	.	.	.	.	2	4	.	.	.	.	.	.	.	.	.	.	7	13
Cerbère	.	.	.	.	1	.	.	.	.	.	.	.	.	.	.	.	.	.	.	1	.	.	.	.	.	.	.	.	.	.	.	2
Paulilles	.	.	.	.	.	.	.	.	.	.	.	.	.	.	.	.	.	.	.	5	.	.	.	.	.	.	.	.	.	8	.	13
Cap Béar (Phare)	.	.	.	1	1	.	.	.	.	.	.	.	.	.	.	.	.	.	.	13	.	.	.	.	.	.	.	.	.	.	10	25
Port-Vendres	.	.	.	0	0	.	.	.	.	.	.	.	.	.	.	.	.	.	.	12	.	.	.	.	.	.	.	.	.	.	8	20
Bassin de la Sègre.																																
Col de Puymorens	.	.	.	.	.	.	1	.	.	.	.	.	3	.	.	.	.	.	.	2	.	.	.	.	.	.	.	.	.	8	.	14
Angoustrine	2	.	.	.	.	.	.	.	.	.	.	.	.	.	.	.	.	.	.	3	.	4	.	.	.	.	.	4	.	17	.	31
Bourg-Madame	.	.	.	.	.	.	.	.	.	.	.	.	.	.	.	.	.	.	.	.	.	11	.	.	.	.	5	.	.	20	.	36

STATIONS.	1	2	3	4	5	6	7	8	9	10	11	12	13	14	15	16	17	18	19	20	21	22	23	24	25	26	27	28	29	30	31	TOTAL.
Bassin de l'Aude.																																
Arques	.	.	.	.	.	.	9	.	.	.	39	.	.	6	4	.	.	.	.	.	9	.	.	.	.	.	.	.	.	.	8	76
Couiza	.	.	.	.	2	.	7	.	.	.	8	.	.	1	.	.	.	.	.	2	1	.	0	.	1	.	.	1	.	19	.	42
Monthaut (h. bois)	.	.	.	.	.	.	8	.	.	.	57	.	.	7	2	.	.	.	.	.	7	.	.	.	.	.	.	.	.	.	9	90
Sainte-Gemme	.	.	.	.	.	.	.	.	.	.	.	.	4	.	.	.	.	.	.	.	.	.	.	.	.	.	.	.	.	5	.	9
Besplas	.	.	.	.	.	.	.	.	.	.	.	.	.	1	.	.	.	.	3	.	2	.	.	.	1	.	.	.	.	4	.	11
Salette	.	.	.	.	.	.	.	.	.	.	.	.	6	.	.	.	.	.	2	3	.	.	.	.	.	.	.	.	.	3	.	14
Lespinassiere	.	.	.	.	.	.	.	.	.	.	.	.	6	.	.	.	.	.	2	2	.	.	.	.	.	.	.	.	.	3	.	13
Caunes (hors bois)	.	.	.	.	.	.	.	.	.	.	.	.	.	.	.	.	.	.	.	.	.	.	.	.	.	.	.	.	.	2	.	2
Carcassonne (C. M.)	.	.	.	0	1	.	.	.	.	.	.	.	2	.	.	.	.	.	10	5	.	0	.	.	.	.	.	.	.	5	.	24
Barbaira	.	.	.	.	1	.	0	.	.	.	.	.	.	1	2	.	.	.	.	12	3	.	.	.	.	.	.	.	.	.	5	24
Montlaur	.	.	.	.	.	14	.	.	.	.	.	.	.	.	.	.	.	.	21	5	1	.	.	.	.	.	.	.	.	.	.	41
Moux	.	.	.	.	.	7	.	.	2	.	.	.	.	.	.	.	.	.	9	.	.	.	.	.	.	.	.	.	.	.	8	26
Terre-Rouge	.	.	.	.	.	.	.	.	.	.	.	.	.	3	.	.	.	.	.	14	6	.	.	.	.	.	.	.	.	.	4	27
Montady	.	.	.	.	.	.	.	.	.	.	.	.	5	.	.	.	.	.	.	6	.	.	.	.	.	.	.	.	.	10	.	21
Capestang	.	.	.	.	.	.	.	.	.	.	.	.	.	.	.	.	.	.	.	2	.	.	.	.	.	.	.	.	.	11	.	13
Bassins de l'Orb, de l'Hérault, du Lez et du Vidourle.																																
Saint-Pons	.	.	.	.	.	3	.	.	.	.	11	.	.	.	.	.	.	.	.	1	.	.	.	.	.	.	.	.	.	3	.	18
Saint-Gervais	.	.	.	5	.	3	.	.	.	.	2	.	.	.	.	.	.	.	.	65	.	.	.	.	.	.	.	.	.	.	.	75
Le Poujol	.	.	.	1	.	.	.	.	.	.	.	.	2	.	.	.	.	.	.	4	.	.	.	.	.	.	.	.	.	3	.	10
Bédarieux (P. C.)	.	.	.	.	.	.	.	.	.	.	.	.	.	2	.	.	.	.	.	.	26	.	.	.	.	.	.	.	.	2	.	30
Béziers	.	.	.	.	.	.	.	.	.	.	.	.	5	.	.	.	.	.	3	.	.	.	.	.	.	.	.	.	.	6	8	22
Le Caylar	.	.	.	.	.	.	.	.	.	.	11	.	.	3	1	.	.	.	.	20	1	.	.	.	.	3	.	.	.	5	.	44
Soubès	.	.	.	.	.	4	.	.	.	10	.	.	.	.	.	.	.	.	.	21	.	.	.	.	.	.	.	.	.	4	.	39
Lodève	.	.	.	3	.	4	.	.	.	4	.	.	.	.	.	.	.	.	.	18	.	.	.	.	.	.	.	.	.	.	4	33
Saint-Bauzille	.	.	.	.	.	.	.	.	.	.	.	.	.	.	.	.	.	.	.	10	.	.	.	.	.	.	.	.	.	11	.	21
Gignac	.	.	.	.	.	.	.	.	.	.	.	.	.	.	.	.	.	.	.	10	.	.	.	.	.	.	.	.	.	.	4	14
Plateau de Valène	.	.	.	.	.	.	.	.	.	.	.	.	.	.	.	.	.	.	.	9	.	.	.	.	.	.	.	.	.	.	27	36
Col de la Cardonille	.	.	.	.	.	.	.	.	.	.	.	.	.	.	.	.	.	.	.	11	.	.	.	.	.	.	.	.	.	.	6	17
St-Mathieu-de-Tr.	.	.	.	.	.	.	.	.	.	.	.	.	.	.	.	.	.	.	.	7	.	.	.	.	.	.	.	.	.	17	.	24
Nîmes (E.-N.)	.	.	.	.	.	.	.	.	.	.	.	.	.	.	.	.	.	.	.	23	.	.	.	.	.	.	.	.	.	2	7	32
Lausargues	.	.	.	.	.	.	.	.	.	.	.	.	.	.	.	.	.	.	.	29	.	.	.	.	.	.	.	.	.	9	.	38
Montpellier (E. N.)	.	.	.	.	.	.	.	.	.	.	.	.	.	.	.	.	.	.	.	5	.	.	.	.	.	.	.	.	.	21	.	26
Palavas	.	.	.	.	.	.	.	.	.	.	.	.	.	.	.	.	.	.	.	14	.	.	.	.	.	.	.	.	.	.	20	34
Agde	.	.	.	.	.	.	.	.	.	.	.	.	.	.	.	.	.	.	.	19	.	.	.	.	.	.	.	.	.	.	10	29
BASSIN DU RHÔNE.																																
Bassin de la Saône.																																
Montdoré	.	.	.	.	11	11	7	.	3	0	32	3	1	17	2	9	2	1	13	1	13	1	0	6	13	.	.	2	.	.	7	155
Fresnes-s.-Apance	7	3	.	.	2	6	2	7	1	.	3	1	4	4	4	7	.	.	2	1	1	4	.	2	6	.	.	0	.	.	1	68
Jussey	28	.	.	.	.	15	3	.	1	17	2	3	.	16	3	3	2	0	5	1	8	1	1	4	10	.	.	.	.	.	6	130
Villersexel	6	6	.	.	.	6	8	.	.	.	0	.	.	11	5	7	0	3	5	4	14	6	.	4	10	13	.	2	.	.	10	120
Chaumercenne	10	.	.	.	3	2	.	4	.	.	.	.	14	14	2	.	5	.	9	15	.	1	5	11	3	.	.	.	.	9	2	109
Chalindrey	2	9	.	0	24	28	2	.	7	23	2	2	12	20	3	19	1	.	4	1	4	1	1	5	23	1	1	3	.	.	3	201
Villegusien	.	3	.	5	14	19	1	.	9	8	.	.	16	13	4	10	.	.	3	6	3	.	.	8	26	8	.	2	.	.	.	158
Vaux-s.-Aubigny	.	.	.	.	50	3	5	.	10	.	.	11	14	.	.	.	.	6	.	.	.	.	.	13	.	.	7	.	2	.	.	121

STATIONS.	1	2	3	4	5	6	7	8	9	10	11	12	13	14	15	16	17	18	19	20	21	22	23	24	25	26	27	28	29	30	31	TOTAL.
Bassin de la Saône (suite).																																
Lamargelle	.	3	6	1	2	12	.	.	.	16	.	2	13	16	9	.	3	6	2	3	2	3	2	25	.	.	.	.	.	11	10	147
Is-sur-Tille	.	.	.	.	24	9	.	4	.	7	.	.	11	2	1	.	2	3	3	1	1	.	3	9	1	.	3	.	.	1	1	86
Saint-Seine-l'Abb.	.	.	.	1	10	9	7	.	.	4	.	.	3	12	7	4	1	2	4	4	3	.	8	12	12	8	.	2	.	.	5	118
Saussy	.	.	.	.	21	21	.	6	1	.	5	7	.	4	.	3	.	.	6	.	4	.	15	.	.	.	.	6	.	.	2	101
Sombernon	.	5	.	12	5	1	.	.	3	.	.	.	6	1	6	.	.	.	6	2	5	.	5	3	18	1	.	2	.	6	12	99
Dijon	2	.	.	8	1	1	.	.	.	5	0	1	14	4	3	.	.	.	2	9	.	.	2	11	.	.	5	.	.	2	.	73
Auxonne	19	.	.	.	2	12	1	1	.	.	.	.	.	27	5	7	1	.	4	9	15	.	2	4	12	.	2	.	.	.	11	134
St-Jean-de-Losne	.	.	.	1	3	1	.	7	.	1	.	.	16	15	15	.	.	2	3	23	.	.	2	17	1	.	.	.	.	9	2	118
Beaune	16	4	.	16	2	.	.	1	.	9	.	.	9	16	14	.	.	1	1	14	.	1	4	18	.	.	.	.	.	2	2	130
Lons-le-S. (E. N)	5	10	.	.	.	.	7	.	.	1	.	4	0	21	15	4	1	.	9	12	14	2	2	3	19	.	.	.	.	.	17	147
Châlon-s.-Saône	9	.	2	.	.	.	.	5	.	1	.	.	28	10	4	.	.	.	.	32	1	.	16	.	.	10	.	.	.	9	0	127
Mont-St-Vincent	.	.	15	5	3	.	.	.	2	2	.	.	6	13	13	.	10	.	.	13	10	.	11	14	.	.	.	.	.	.	7	124
Monsols	11	.	3	8	4	3	.	9	.	4	7	10	17	13	10	10	4	5	8	6	9	.	11	7	4	.	.	.	.	12	11	186
Tramayes	12	.	.	3	6	2	4	1	.	2	1	11	5	19	3	16	.	.	.	22	4	1	.	24	1	.	.	.	.	7	3	146
Tournus	.	.	.	.	9	5	4	.	.	11	.	5	.	12	18	6	.	.	8	32	5	.	6	12	14	.	1	5	.	12	6	171
Bourg (E. N.)	.	.	.	.	.	7	.	.	.	2	.	.	.	26	24	.	.	.	.	6	9	.	.	3	30	.	.	.	.	.	18	125
Montrevel	6	.	.	.	9	19	.	.	.	.	.	.	25	43	.	11	.	.	.	14	7	.	2	28	.	.	.	.	.	4	8	176
Pont-de-Vaux	.	.	.	1	18	21	.	.	.	2	7	.	12	24	5	1	.	2	.	18	1	.	1	21	.	.	1	.	.	12	.	147
Châtillon-s.-Ch.	.	.	.	.	5	14	.	.	.	14	11	.	.	26	5	8	.	.	.	.	.	.	6	24	7	.	6	.	.	.	14	140
Saint-Nizier-d'Az	19	.	.	.	9	11	.	.	.	1	.	7	8	15	2	4	.	.	.	24	.	.	1	27	0	.	2	.	.	9	2	142
Sainte-Foy-l'Arg.	26	.	.	5	.	26	3	6	.	5	.	.	1	21	4	1	.	.	.	11	8	.	.	13	2	.	4	.	.	6	6	150
Tarare	.	6	.	3	.	3	11	.	.	8	4	1	18	13	.	2	.	.	.	37	.	.	.	13	4	.	3	.	.	8	2	135
L'Arbresle	.	.	.	15	.	22	.	.	.	23	.	.	16	16	3	.	.	.	.	15	.	.	.	17	.	.	4	.	.	9	.	140
Bassin du Doubs.																																
Mouthe	9	7	.	.	6	45	.	.	.	.	3	.	25	28	13	12	.	9	20	18	4	3	6	26	6	.	1	.	.	16	7	164
Pontarlier	16	4	1	.	2	48	.	.	1	2	2	.	28	20	7	4	0	8	13	8	3	2	7	22	6	.	.	.	.	11	9	226
Arc-sous-Cicon	.	10	.	10	.	3	32	.	.	1	1	1	1	25	5	8	.	2	18	17	8	5	3	4	30	8	.	.	.	.	4	196
St-Hippolyte	5	.	.	.	1	8	5	.	.	12	.	.	.	25	5	2	6	9	5	2	2	7	8	12	4	.	.	.	.	.	2	120
Pont-de-Roide	21	.	.	4	.	21	2	.	.	5	.	.	.	22	.	11	.	.	15	15	6	5	8	14	8	.	.	.	.	.	8	166
La Chelle-s.-Roug	10	.	.	3	7	9	.	.	.	.	4	0	9	8	9	3	2	12	2	7	3	0	2	5	6	.	.	.	.	11	6	118
Belfort	11	.	.	4	12	23	.	.	.	.	7	.	6	11	6	1	2	5	1	11	1	7	5	7	7	.	.	.	.	8	5	141
Clerval	33	1	.	1	6	10	.	.	4	.	.	.	20	9	7	.	2	8	29	7	4	.	4	18	7	.	.	.	.	10	7	189
Lods	.	24	7	.	.	2	5	.	.	.	4	3	.	17	14	3	1	.	12	8	10	6	1	9	25	10	.	.	.	.	12	173
Levier	.	19	2	.	.	3	5	.	.	2	2	7	0	20	14	5	3	.	11	13	7	6	0	10	32	3	.	.	.	.	24	188
Amancey	10	1	.	.	6	5	.	.	1	13	6	4	7	3	15	.	3	.	9	21	20	3	7	3	30	1	.	.	.	.	25	196
Ornans	34	.	.	.	10	5	.	.	.	8	.	.	15	5	3	6	.	3	13	24	6	2	10	21	13	.	.	.	.	2	15	195
Quingey	.	7	.	.	.	3	1	.	0	1	.	2	.	14	8	4	.	.	19	9	17	1	2	6	29	.	.	.	.	.	14	137
Bouclans	54	15	.	.	2	2	.	.	.	12	2	.	13	12	7	3	1	10	9	16	3	4	6	24	12	.	.	.	.	14	4	225
Chailluz	.	19	.	.	.	.	.	.	.	.	.	.	.	9	17	9	7	11	8	5	7	5	12	13	7	10	.	.	.	.	18	158
Besançon (E. N.)	1	10	.	.	.	2	3	.	.	.	.	5	.	12	8	10	1	.	6	15	8	5	6	4	3	5	.	.	.	.	6	110
Bassin du Rhône proprement dit, cours moyen.																																
Chamonix	.	4	0	.	4	6	18	.	.	.	16	1	.	13	20	7	6	.	.	5	22	.	6	1	26	1	.	3	.	.	10	170
Les Contamines	2	9	.	.	.	6	1	.	.	.	.	.	.	6	28	16	.	.	.	6	17	.	6	2	27	.	.	.	1	.	8	134
Sallanches	5	11	13	.	.	8	13	.	.	.	13	0	.	25	18	10	4	.	.	2	15	.	5	0	21	.	.	2	.	.	7	173

STATIONS.	1	2	3	4	5	6	7	8	9	10	11	12	13	14	15	16	17	18	19	20	21	22	23	24	25	26	27	28	29	30	31	TOTAL.
Bassin du Rhône proprement dit, cours moyen (suite).																																
Mélan	0	26	2	.	.	6	8	.	.	.	4	.	.	15	30	17	9	.	.	4	26	0	8	1	24	.	.	.	.	.	9	187
Cruseilles	12	.	.	.	6	2	.	.	.	2	.	.	12	20	20	6	.	.	4	8	18	15	8	18	.	.	.	.	.	20	5	175
Annemasse	0	10	.	.	.	10	7	.	.	0	2	.	.	23	24	2	3	.	1	5	17	.	2	0	17	.	.	.	.	.	14	138
Douvaine	.	5	4	.	.	6	25	.	.	.	5	.	.	23	18	3	2	2	2	2	12	.	3	.	21	.	.	.	.	.	8	141
Évian	.	11	.	3	6	5	10	.	.	8	.	9	6	19	21	3	.	5	.	6	.	10	5	6	16	.	.	.	.	5	8	165
Gex	8	.	7	.	.	6	8	.	.	.	4	.	.	28	24	6	.	2	8	16	10	.	.	7	32	.	.	.	.	.	6	172
Thônes	.	27	.	.	.	6	12	.	.	.	11	.	.	5	28	12	8	.	.	5	32	.	8	1	36	3	.	.	.	.	14	207
Seythenex	1	19	.	.	.	3	10	.	.	.	9	.	.	11	15	10	6	.	.	15	33	3	13	3	48	.	.	0	.	.	10	210
Annecy	.	4	.	.	.	3	30	.	.	.	14	.	.	5	27	7	4	.	.	4	47	.	5	5	22	.	.	.	.	.	13	190
Chambéry (P. C.)	12	0	.	.	.	1	11	.	.	0	11	.	.	6	13	7	3	.	.	4	33	0	5	0	17	.	.	0	.	14	17	155
Lhuis	15	.	.	.	.	5	.	.	6	.	.	.	.	23	.	6	.	.	.	30	11	.	6	18	.	.	.	.	.	.	15	135
Nantua	.	.	8	2	.	.	.	.	7	.	.	.	2	7	3	.	.	.	.	.	9	.	.	.	.	.	.	4	.	.	.	42
Pont-d'Ain	30	.	.	.	.	6	7	.	.	.	.	.	15	35	.	.	7	.	.	.	20	.	.	22	.	.	.	.	3	14	.	159
Chalamont	6	.	.	.	.	11	.	.	.	.	.	.	.	48	.	5	.	.	.	8	2	.	2	14	7	.	.	.	.	.	16	119
Montluel	1	.	.	.	.	11	.	.	.	2	.	.	.	48	.	7	.	.	.	7	12	.	1	15	2	.	.	.	.	.	9	115
Mont Verdun	1	.	.	.	0	.	15	0	2	.	7	1	.	46	24	1	.	.	.	3	10	.	1	1	17	0	.	2	.	.	10	141
St-Genis-Laval (Obe)	31	2	.	.	.	.	10	.	0	.	8	.	.	28	3	2	0	.	.	2	18	.	5	0	10	1	.	2	.	.	5	127
Lyon (Tête-d'Or)	2	0	.	.	.	.	7	.	.	.	11	.	.	27	8	1	0	.	.	2	13	.	3	1	17	1	.	1	.	.	6	99
Vienne	.	.	.	.	.	4	.	3	.	15	5	.	.	11	5	5	.	.	.	59	.	3	6	6	4	.	3	3	.	16	.	148
Bassin de l'Isère.																																
Bessans	.	1	.	.	.	6	2	.	.	3	.	.	.	.	.	.	.	.	.	8	.	.	.	.	11	.	.	.	.	.	5	35
Saint-Jean d'Arves	3	1	.	.	.	6	.	.	.	7	.	.	.	12	.	8	.	.	2	13	.	7	2	24	.	.	.	.	.	5	7	96
Montgilbert (fort)	.	.	.	.	2	13	.	.	.	14	.	.	5	31	.	12	.	.	.	44	.	6	.	15	.	.	.	.	.	5	27	176
La Mure	7	12	.	0	1	.	8	.	.	.	.	.	.	4	16	6	.	.	.	10	38	.	.	.	9	.	.	.	.	.	21	132
Grenoble (E. N.)	23	.	.	.	.	.	26	.	.	.	2	.	.	2	10	.	5	.	.	11	23	.	.	.	.	.	.	.	.	7	.	109
Saint-Marcellin	.	.	.	.	13	.	.	.	7	.	.	.	.	.	3	.	.	.	.	.	.	.	5	.	4	.	.	.	.	.	6	38
Bassin de la Durance.																																
Montgenèvre	8	.	2	.	.	3	.	.	.	.	.	.	2	5	.	.	.	.	.	19	.	.	.	5	.	.	.	.	.	16	3	63
Aiguilles	.	5	.	.	.	.	4	.	.	.	5	.	.	.	.	.	.	.	.	.	30	.	.	.	3	.	.	.	.	.	.	.	47
Embrun	3	.	.	.	.	3	.	.	.	.	.	.	.	4	.	.	.	.	.	35	9	.	.	5	.	.	.	.	.	.	34	93
Chorges	.	.	.	.	.	11	.	.	.	.	.	.	.	.	.	.	.	.	.	60	.	.	.	.	.	.	.	.	.	.	29	91
Le Lauzet	.	33	.	.	.	.	.	.	.	.	.	.	.	.	.	.	.	.	.	30	12	.	.	.	.	.	.	.	.	.	32	107
Gap (E. N.)	1	11	.	.	.	.	1	.	.	.	.	.	.	1	.	.	.	.	.	43	16	.	.	.	.	.	.	.	.	.	29	102
Veynes	7	.	.	.	.	1	17	.	.	.	.	.	.	.	1	.	.	.	.	.	65	.	.	.	1	.	.	.	.	.	29	121
Serres	2	.	.	1	1	3	.	.	.	.	.	.	.	.	.	.	.	.	.	76	.	.	.	1	.	.	.	.	.	.	33	117
Faucon	4	5	15	.	.	.	4	.	.	.	.	.	.	.	.	.	.	.	.	18	40	.	.	.	.	.	.	.	.	.	35	121
La Motte	8	11	.	.	.	.	2	.	.	.	.	.	.	.	.	.	.	.	.	.	20	3	.	.	5	.	.	.	.	7	.	56
Orpierre	9	.	.	4	3	.	.	.	.	.	.	.	.	.	.	.	.	.	.	30	7	.	.	.	.	.	.	.	.	.	.	53
Laragne	.	.	.	.	.	.	.	.	.	.	.	.	.	.	.	.	.	.	.	42	.	.	.	.	.	.	.	.	.	.	24	66
Saint-Vincent	2	.	.	.	.	.	2	.	.	.	.	.	.	.	.	.	.	.	.	8	30	.	.	.	.	.	.	.	.	.	24	66
Sisteron	.	1	.	.	.	.	.	.	.	.	.	.	.	.	.	.	.	.	.	25	25	.	.	.	.	.	.	.	.	.	30	81
Banon	20	40	.	.	.	25	30	.	.	.	.	.	.	.	.	.	.	.	65	45	.	.	.	.	.	.	.	.	.	.	70	295
Volonne	6	2	.	.	.	.	.	.	.	.	.	.	.	.	.	.	.	.	.	7	21	.	.	.	.	.	.	.	.	.	19	56
Les Granons	17	3	.	.	1	3	4	.	.	.	.	.	.	.	.	.	.	.	.	.	6	.	.	.	.	.	.	.	.	.	50	84
Peyruis	8	.	.	.	.	.	.	.	.	.	.	.	.	.	.	.	.	.	.	.	72	.	.	.	.	.	.	.	.	.	40	120
Plan-des-Mées	.	.	.	.	.	.	.	.	.	.	.	.	.	.	.	.	.	.	.	.	30	.	.	.	.	.	.	.	.	.	42	72
Mane	34	.	.	.	.	1	.	.	.	.	.	.	1	.	.	.	.	.	.	.	17	.	.	.	.	.	.	.	.	.	42	95

STATIONS.	1	2	3	4	5	6	7	8	9	10	11	12	13	14	15	16	17	18	19	20	21	22	23	24	25	26	27	28	29	30	31	TOTAL.
Bassin de la Durance (suite).																																
Saint-Christol	25	.	.	1	.	11	.	.	.	.	.	.	.	.	.	.	.	.	.	19	10	.	.	1	.	.	.	.	.	.	30	97
Lagarde	3	.	.	.	.	6	.	.	.	.	.	.	.	.	.	.	.	.	.	19	9	.	.	.	.	.	.	.	.	.	23	60
Apt	.	.	.	.	1	7	.	.	.	.	.	.	.	.	.	.	.	.	.	13	13	.	.	.	.	.	.	.	.	.	30	64
Murs	.	.	.	.	5	4	.	.	.	.	.	.	.	.	.	.	.	.	.	88	.	.	.	.	.	.	.	.	.	.	84	181
Forcalquier	8	.	.	.	.	.	.	.	.	.	.	.	.	.	.	.	.	.	.	15	26	.	.	.	.	.	.	.	.	.	40	89
Manosque	17	.	.	.	.	.	.	.	.	.	.	.	.	.	.	.	.	.	.	.	4	.	.	.	.	.	.	.	.	.	30	51
Barrême	16	.	.	.	.	14	.	.	.	.	.	.	.	.	.	.	.	.	.	.	.	.	.	.	.	.	.	.	.	.	35	65
Annot	8	10	10	.	.	2	1	.	.	.	.	.	.	.	.	.	.	.	.	.	5	.	.	.	.	.	.	.	.	.	21	57
Castellane	.	1	.	.	.	.	.	.	.	.	.	.	.	.	.	.	.	.	.	.	.	.	4	.	.	.	.	.	.	.	43	48
Mirabeau	.	10	.	.	.	.	18	.	.	.	.	.	.	.	.	.	.	.	.	.	4	.	.	.	.	.	.	.	.	.	19	51
Meyrargues	.	.	.	.	.	.	10	.	.	.	.	.	.	.	.	.	.	.	.	.	.	.	.	.	.	.	.	.	.	.	15	25
Pertuis	.	.	.	.	4	.	.	.	.	.	.	.	.	1	.	.	.	.	.	.	6	.	.	.	.	.	.	.	.	.	21	32
Rognes	.	.	.	.	.	.	.	.	.	.	.	.	.	.	.	.	.	.	.	4	.	.	.	.	.	.	.	.	.	.	16	20
Les Taillades	.	.	.	.	.	.	.	.	.	.	.	.	.	.	.	.	.	.	.	6	.	.	.	.	.	.	.	.	.	.	10	16
Cavaillon	.	.	.	3	.	.	.	.	.	.	.	.	.	.	.	.	.	.	.	30	10	.	.	.	.	.	.	.	.	.	60	103
Bassins de l'Ardèche, de la Cèze et du Gard.																																
Montpezat	.	.	.	.	1	.	14	5	.	.	.	.	.	30	.	1	.	.	.	23	.	.	5	.	.	.	.	.	.	1	.	80
N.-D.-des-Neiges	.	14	.	.	.	.	1	.	.	.	.	8	.	33	.	2	.	.	.	2	.	2	.	2	0	.	.	.	.	.	.	64
Belvezet	5	2	.	.	.	.	1	0	.	.	.	.	.	23	.	0	.	.	.	1	26	2	.	0	1	.	.	.	.	0	1	62
Le Thort	.	18	0	1	.	.	.	1	.	.	.	2	.	26	.	1	.	.	.	.	32	.	.	.	.	.	.	.	.	.	.	81
Villefort	.	.	.	.	.	.	1	33	.	.	.	20	.	5	.	.	.	.	.	.	24	.	.	.	.	.	.	.	.	.	1	84
Vialas	14	.	.	.	.	.	3	.	.	.	.	21	.	14	.	.	.	.	.	.	62	.	.	.	1	.	.	.	.	.	3	118
Saint-Germain-de-C	.	26	.	.	.	.	.	.	.	.	.	.	.	5	.	.	.	.	.	.	7	.	.	.	.	.	.	.	.	.	5	43
Bassin du Rhône proprement dit, cours inférieur.																																
Privas (E. N.)	.	8	.	.	.	.	4	13	.	.	.	.	.	5	.	.	.	.	.	3	13	.	0	.	.	.	.	.	.	.	.	46
Valence (E. N.)	7	.	.	.	.	.	.	.	.	.	.	.	.	5	.	.	.	.	.	22	.	2	.	.	.	.	.	.	.	.	28	64
Die	4	37	.	.	.	4	8	.	.	.	.	.	.	1	5	.	.	.	.	8	54	.	2	.	.	.	.	.	.	.	13	135
Valréas	2	.	.	.	2	8	.	.	.	.	.	.	1	.	.	1	.	.	.	53	.	.	.	.	1	.	.	.	.	16	30	114
Lapalud	.	.	.	1	.	.	.	.	.	.	.	.	.	6	.	.	.	.	.	10	52	.	.	.	.	.	.	.	.	.	5	74
Bollène	4	.	.	.	.	.	.	.	.	.	.	.	4	.	.	.	.	.	4	.	74	.	.	1	.	.	.	.	.	68	.	155
Orange	.	.	.	.	.	.	.	.	.	.	.	.	.	.	.	.	.	.	.	185	.	.	.	1	.	.	.	.	.	.	34	219
Savoillans	18	.	.	2	2	7	.	.	.	.	.	.	.	.	.	.	.	.	11	.	41	.	.	.	.	.	.	.	.	.	33	114
Sault	27	.	.	2	3	3	.	.	.	.	.	.	.	.	.	.	.	.	.	24	27	.	.	.	.	.	.	.	.	.	47	133
Bedouin	.	.	.	.	.	.	15	.	.	.	.	.	.	.	.	.	.	.	.	24	32	.	.	.	.	.	.	.	.	.	29	100
Carpentras	.	.	.	.	2	.	.	.	.	.	.	.	.	.	.	.	.	.	.	20	32	.	.	1	.	.	.	.	.	.	27	82
Malaucène	.	.	.	.	4	.	2	.	.	.	.	.	.	.	1	.	.	.	.	18	35	.	.	.	.	.	.	.	.	.	30	90
Pernes	.	.	.	.	2	.	.	.	.	.	.	.	.	.	.	.	.	.	32	30	.	.	.	.	.	.	.	.	.	.	64	128
Avignon (E. N.)	.	.	.	.	2	.	.	.	.	.	.	.	.	1	.	.	.	.	.	26	41	.	.	.	.	.	.	.	.	.	37	107
Saint-Rémy	.	.	.	.	.	.	.	.	.	.	.	.	.	.	.	.	.	.	.	60	8	.	.	.	.	.	.	.	.	28	.	96
Les Baux	.	.	.	1	1	.	.	.	.	.	.	.	.	.	.	.	.	.	.	32	9	.	.	.	.	.	.	.	.	.	33	76
Viguier	.	.	.	.	.	.	.	.	.	.	.	.	.	.	.	.	.	.	.	4	15	.	.	.	.	.	.	.	.	.	15	34
Farimon	.	.	.	.	5	.	.	.	.	.	.	.	.	.	.	.	.	.	.	6	.	.	.	.	.	.	.	.	.	.	13	24
Arles	.	.	.	.	.	1	.	.	.	.	.	.	.	.	.	.	.	.	.	9	1	.	.	.	.	.	.	.	.	.	27	38
L'Armeillère	.	.	.	.	.	.	.	.	.	.	.	.	.	.	.	.	.	.	.	7	.	.	.	.	.	.	.	.	.	.	10	17
																															20	

STATIONS.	1	2	3	4	5	6	7	8	9	10	11	12	13	14	15	16	17	18	19	20	21	22	23	24	25	26	27	28	29	30	31	TOTAL.
Bassin du Rhône proprement dit, cours inférieur (suite).																																
Létourneau	.	.	.	.	3	.	.	.	.	.	.	.	.	.	.	.	.	.	.	5	.	.	.	.	.	.	.	.	.	13	.	21
Sainte-Maries	.	.	.	.	.	.	.	.	.	.	.	.	.	.	.	.	.	.	.	3	.	.	.	.	.	.	.	.	.	.	12	15
Giraud	.	.	.	.	5	.	.	.	.	.	.	.	.	.	.	.	.	.	.	3	.	.	.	.	.	.	.	.	.	12	.	20
RÉGION DE NICE.																																
Petits bassins entre le Rhône et les Alpes.																																
Le Grand-Sambuc	.	.	.	.	.	.	3	.	.	.	.	.	.	.	.	.	.	.	.	.	2	.	.	.	.	.	.	.	.	.	15	20
Trets	.	.	.	.	.	.	.	.	.	.	.	.	.	.	.	.	.	.	.	.	2	.	.	.	.	.	.	.	.	.	19	21
Gréasque	.	.	.	.	.	.	.	.	.	.	.	.	.	.	.	.	.	.	.	1	.	.	.	.	.	.	.	.	.	.	15	16
Saint-Antonin	.	5	.	.	.	.	.	.	.	.	.	.	.	.	.	.	.	.	.	.	.	.	.	.	.	.	.	.	.	.	11	16
Aix (C. M.)	.	.	.	.	.	.	.	.	.	.	.	.	.	.	.	.	.	.	.	.	1	.	.	.	.	.	.	.	.	.	17	18
Bouc	.	.	.	.	.	.	.	.	.	.	.	.	.	.	.	.	.	.	.	.	.	.	.	.	.	.	.	.	.	.	12	12
Venelles	.	.	.	.	.	.	20	.	.	.	.	.	.	.	.	.	.	.	.	.	.	.	.	.	.	.	.	.	.	.	20	40
Pélissanne	.	.	.	.	6	.	.	.	.	.	.	.	.	.	.	.	.	.	.	3	.	.	.	.	.	.	.	.	.	11	.	20
Cornillon	.	.	.	.	6	.	.	.	.	.	.	.	.	.	.	.	.	.	.	1	6	.	.	.	.	.	.	.	.	.	12	25
Les Pennes	.	.	.	.	.	.	.	.	.	.	.	.	.	.	.	.	.	.	.	.	.	.	.	.	.	.	.	.	.	.	10	10
Berre	.	.	.	.	.	.	.	.	.	.	.	.	.	.	.	.	.	.	.	.	5	.	.	.	.	.	.	.	.	.	7	12
Saint-Chamas	.	.	.	.	6	.	.	.	.	.	.	.	.	1	.	.	.	.	.	1	3	.	.	.	.	.	.	.	.	.	10	21
Port-de-Bouc	.	.	.	.	4	.	.	.	.	.	.	.	.	.	.	.	.	.	.	2	7	.	.	.	.	.	.	.	.	.	6	19
Septèmes	.	.	.	.	.	.	.	.	.	.	.	.	.	.	.	.	.	.	.	.	.	.	.	.	.	.	.	.	.	.	12	12
Aubagne	.	.	.	.	.	.	.	.	.	.	.	.	.	.	.	.	.	.	.	.	.	.	.	.	.	.	.	.	.	.	10	10
Marseille (Obs^re^)	.	.	.	.	.	.	.	.	.	.	.	.	.	.	.	.	.	.	.	2	.	.	.	.	.	.	.	.	.	.	10	12
Cap Croisette	.	.	.	.	.	.	.	.	.	.	.	.	.	.	.	.	.	.	.	.	.	.	.	.	.	.	.	.	.	.	5	5
Phare de Planier	.	.	.	.	.	.	.	.	.	.	.	.	.	.	.	.	.	.	.	.	.	.	.	.	.	.	.	.	.	.	5	5
La Ciotat	.	.	.	.	.	.	.	.	.	.	.	.	.	.	.	.	.	.	.	.	.	.	.	.	.	.	.	.	.	.	8	8
La Seyne	.	.	.	3	2	.	.	.	.	.	.	.	.	.	.	.	.	.	.	.	.	.	.	.	.	.	.	.	.	.	3	8
Cap Sicié	.	.	.	.	.	.	.	.	.	.	.	.	.	.	.	.	.	.	.	.	.	.	.	.	.	.	.	.	.	.	.	0
Toulon	.	.	.	.	1	.	.	.	.	.	.	.	.	.	.	.	.	.	.	.	.	.	.	.	.	.	.	.	.	.	.	1
Hyères	.	.	.	.	.	.	.	.	.	.	.	.	.	.	.	.	.	.	.	.	.	.	.	.	.	.	.	.	.	.	14	14
Draguignan (E. N.)	.	.	.	.	1	.	.	.	.	.	.	.	.	.	.	.	.	.	.	1	.	.	.	.	.	.	.	.	.	.	7	9
Cannes	.	.	.	.	.	.	.	.	.	.	.	.	.	.	.	.	.	.	.	0	.	.	.	.	.	.	.	.	.	.	18	18
Nice (E. N.)	.	.	.	.	.	.	.	.	.	.	.	.	.	.	.	.	.	.	.	.	.	.	.	.	.	.	.	.	.	.	25	25
Villefranche (phare)	.	.	.	.	.	.	.	.	.	.	.	.	.	.	.	.	.	.	.	.	.	.	.	.	.	.	.	.	.	.	4	4
La Garouppe (phare)	.	.	.	.	.	.	.	.	.	.	.	.	.	.	.	.	.	.	.	.	.	.	.	.	.	.	.	.	.	.	11	11
CORSE.																																
Ile Sanguinaire	.	.	.	.	.	.	.	.	.	.	.	.	.	.	.	.	.	.	.	.	.	.	.	.	.	.	.	.	1	.	.	1

OBSERVATIONS DU MOIS D'AOUT 1883.

STATIONS.	1	2	3	4	5	6	7	8	9	10	11	12	13	14	15	16	17	18	19	20	21	22	23	24	25	26	27	28	29	30	31	TOTAL.
VERSANT DE LA MER DU NORD.																																
BASSINS DU RHIN, DE LA MEURTHE ET DE LA MOSELLE.																																
Ballon-de-Servance	19	.	.	5	.	.	19	.	18	26	4	.	.	.	22	5	4	.	.	.	.	.	.	.	.	.	.	.	.	.	.	.	122
La Schlucht	9	2	.	4	.	.	12	0	12	9	3	.	.	.	8	2	6	.	.	.	.	.	.	.	.	.	.	0	.	.	.	.	67
Rothau	3	.	.	15	.	2	19	0	29	3	.	.	.	8	.	15	.	.	.	.	.	.	.	.	.	.	.	.	3	.	.	.	97
Gemaingoutte	2	6	.	0	7	.	13	6	0	6	3	.	.	.	2	.	6	.	.	.	.	.	.	.	.	.	.	.	.	.	.	.	52
Cornimont	8	5	.	.	.	.	5	2	.	18	3	.	.	.	9	4	11	.	.	.	.	.	.	.	.	.	.	.	.	.	.	.	66
Moriviller	4	.	.	.	.	.	6	3	14	12	.	.	.	.	0	.	4	.	.	.	.	.	.	.	.	.	.	.	.	.	.	.	43
Flin	15	.	.	1	.	.	10	.	14	1	.	.	.	.	5	8	.	.	.	.	.	.	.	.	.	.	.	.	.	.	.	.	54
Blamont	4	.	.	.	.	3	11	.	18	5	.	.	.	1	.	15	.	.	.	.	.	.	.	.	.	.	.	.	.	.	.	.	57
Lunéville	3	.	.	7	.	.	6	.	18	4	.	.	.	.	.	6	.	.	.	.	.	.	.	.	.	.	.	.	.	.	.	.	44
Einville	.	.	.	.	.	7	11	11	10	2	.	.	.	.	2	1	.	.	.	.	.	.	.	.	.	.	.	.	.	.	.	.	44
Moncel-s.-Seille	17	1	.	.	.	.	3	6	.	19	.	.	.	.	.	6	.	.	.	.	.	.	.	.	.	.	.	.	.	.	.	.	52
Nancy (E. N.)	4	3	.	0	0	.	.	15	9	7	.	.	.	.	.	.	3	.	.	.	.	.	.	.	.	.	.	.	.	.	.	.	40
Bellefontaine	.	1	.	1	.	.	7	5	19	1	.	.	.	.	.	.	7	.	.	.	.	.	.	.	.	.	.	.	.	.	.	.	41
Bruyères	14	6	.	.	7	.	10	3	1	15	6	.	.	.	1	.	16	.	.	.	.	.	.	.	.	.	.	.	.	.	.	.	79
Thaon	2	2	.	.	.	.	8	3	1	15	1	.	.	.	2	.	3	.	.	.	.	.	.	.	.	.	.	.	.	.	.	.	38
Vézelise	2	1	.	1	.	.	2	4	9	.	2	.	.	.	.	2	.	.	.	.	.	.	.	.	.	.	.	.	.	.	.	.	22
Allain	.	.	.	.	.	3	.	3	2	8	12	1	.	.	.	.	2	.	.	.	.	.	.	.	.	.	.	.	.	.	.	.	31
Neuves-Maisons	3	3	.	.	.	.	5	3	9	13	.	.	.	.	.	4	8	.	.	.	.	.	.	.	.	.	.	.	.	.	.	.	48
Toul	4	4	.	.	.	.	1	8	9	5	1	.	.	.	.	6	.	.	.	.	.	.	.	.	.	.	.	.	.	.	.	.	39
Foug	1	.	.	.	.	.	7	.	11	2	0	.	.	.	.	3	2	.	.	.	.	.	.	.	.	.	.	.	.	.	.	.	26
Frouard	2	.	.	.	.	.	9	21	8	0	.	.	.	.	.	2	.	.	.	.	.	.	.	.	.	.	.	.	.	.	.	2	44
Rogéville	6	3	.	.	.	.	5	15	14	1	2	.	.	.	.	0	3	.	.	.	.	.	.	.	.	.	.	.	.	.	.	.	49
Haudiomont	5	10	.	.	0	.	21	5	26	1	.	.	.	.	.	2	1	0	.	.	.	.	.	.	.	.	.	.	.	.	.	.	71
Fleury	.	4	.	.	.	.	19	11	29	.	5	.	.	.	.	0	.	.	.	.	.	.	.	.	.	.	.	.	.	.	.	.	68
Mance	3	4	.	0	4	1	16	7	17	11	9	.	.	.	.	2	0	.	.	.	.	.	.	.	.	.	.	.	.	.	.	.	74
BASSINS DE LA MEUSE, DE LA CHIERS ET DE LA SAMBRE.																																
Lamarche	.	.	.	.	.	4	.	.	9	2	.	.	.	.	.	.	.	.	.	.	.	.	.	.	.	.	.	.	.	.	.	.	15
Pouilly	.	.	.	.	.	.	5	.	5	3	2	.	.	.	.	.	2	.	.	.	.	.	.	.	.	.	.	.	.	.	.	.	17
Clefmont	.	.	.	.	.	.	.	.	11	10	3	.	.	.	.	2	.	.	.	.	.	.	.	.	.	.	.	.	.	.	.	.	27
Contrexéville	.	.	.	.	.	.	3	1	8	13	5	.	.	.	.	1	1	.	.	.	.	.	.	.	.	.	.	.	.	.	.	.	32
Aillianville	5	1	.	.	.	.	2	0	10	27	3	.	.	.	.	1	2	.	.	.	.	.	.	.	.	.	.	.	.	.	.	.	52
Commercy (E. N.)	7	0	.	.	.	.	6	2	13	5	1	.	.	.	.	1	4	.	.	.	.	.	.	.	.	.	.	.	.	.	.	.	37
Chalaines	3	.	.	.	.	.	4	3	5	5	.	.	.	.	.	.	5	.	.	.	.	.	.	.	.	.	.	.	.	.	.	.	25
Souilly	8	2	.	.	.	.	14	8	20	5	2	.	.	.	.	3	0	.	0	.	.	.	.	.	.	.	.	.	.	.	0	.	62
Dun	9	1	.	.	.	.	16	1	23	5	9	.	.	.	.	3	.	4	.	.	.	.	.	.	.	.	.	.	.	.	.	.	71

STATIONS.	1	2	3	4	5	6	7	8	9	10	11	12	13	14	15	16	17	18	19	20	21	22	23	24	25	26	27	28	29	30	31	TOTAL.
BASSINS DE LA MEUSE, DE LA CHIERS ET DE LA SAMBRE (suite).																																
Hussigny	.	.	2	2	3	6	8	10	5	7	3	2	.	3	.	4	.	.	.	.	.	.	.	.	.	.	.	.	.	.	.	55
Spincourt	2	1	.	2	1	.	20	9	24	.	14	.	.	.	.	1	.	.	.	.	.	.	.	.	.	.	.	.	.	.	.	74
Damvillers	7	2	.	.	1	.	24	1	26	.	16	.	.	.	.	1	.	4	.	.	.	.	.	.	.	.	.	.	.	.	.	82
Margut	.	3	6	3	.	.	22	1	7	.	.	.	.	.	.	5	.	.	.	.	.	.	.	.	.	.	.	.	2	.	.	49
Mouzon	4	2	1	0	.	0	14	0	14	0	1	0	.	.	.	4	0	.	0	0	.	.	.	.	.	.	.	.	.	.	.	37
Bairon	.	.	.	.	.	.	26	3	47	.	.	.	.	.	.	8	.	.	.	.	.	.	.	.	.	.	.	.	.	.	.	84
Saint-Aignan	.	3	.	.	.	.	31	1	18	2	2	1	.	.	0	6	.	0	0	.	.	.	.	.	.	.	.	.	.	1	.	65
Sedan	.	2	.	2	.	3	25	3	25	.	11	0	.	.	.	5	1	.	.	.	.	.	.	.	.	.	.	.	.	1	.	78
Launois	3	5	.	3	.	1	30	.	19	2	.	2	.	.	.	8	.	3	1	.	.	.	.	.	.	.	.	.	.	2	.	79
Gespunsart	2	5	.	3	1	35	.	.	21	1	6	.	.	.	4	.	1	1	.	.	.	.	.	.	.	.	.	.	.	6	.	84
Haybes	1	.	.	2	.	23	5	.	13	7	.	.	.	.	.	13	.	.	.	.	.	.	.	.	.	.	.	.	.	.	.	64
Avesnes	3	.	7	.	0	14	6	10	.	11	2	.	.	0	0	4	0	1	.	.	.	.	.	.	.	.	.	.	.	.	.	58
BASSINS DE L'ESCAUT, DE LA LYS, DE L'YSER ET DE L'AA.																																
Gommegnies	.	.	2	.	1	17	.	6	.	7	.	3	.	11	.	6	3	1	.	.	.	.	.	.	.	.	.	.	.	.	8	65
Havrincourt	.	.	3	.	.	10	.	3	8	1	0	.	1	0	.	.	.	.	.	.	.	.	.	.	.	.	.	.	.	.	.	26
Cambrai	7	.	.	2	.	0	7	0	5	0	.	3	.	.	0	2	.	0	.	.	.	.	.	.	.	.	.	.	.	.	.	28
Anzin	.	.	.	11	1	.	.	.	9	.	.	.	.	.	.	.	.	.	.	.	.	.	.	.	.	.	.	.	.	.	.	21
Arras (C. M.)	.	.	3	.	1	3	.	4	0	1	2	.	.	.	2	1	1	.	.	.	.	.	.	.	.	.	.	.	.	0	0	18
Hamblain-les-Prés	.	.	2	.	1	3	4	1	1	2	.	.	.	.	1	1	.	.	.	.	.	.	.	.	.	.	.	.	.	.	.	15
Douai (Observ^re^)	9	.	.	4	.	1	5	2	7	0	2	0	.	.	0	2	3	0	1	.	.	.	.	.	.	.	.	0	0	1	.	38
Lille	6	.	1	.	2	0	1	0	4	4	2	0	.	1	3	2	0	2	.	.	.	.	.	.	.	.	.	0	1	0	0	30
Allouagne	2	.	.	.	.	.	.	2	1	8	4	.	.	1	0	4	1	0	.	.	.	.	.	.	.	.	1	.	.	.	.	24
Laventie	12	.	.	.	2	0	5	3	2	8	2	.	.	1	4	0	2	0	.	.	.	.	.	.	.	.	0	.	.	.	1	42
Nordpeene	2	.	.	.	.	2	7	.	2	3	9	.	.	.	.	2	1	1	0	.	.	.	.	.	.	.	.	.	.	.	.	29
Godewaerswelde	1	.	.	.	1	7	0	8	6	3	0	.	.	3	4	0	2	1	.	.	.	.	.	.	.	.	0	.	.	.	.	38
Dunkerque (C. M.)	2	.	0	.	0	.	8	.	1	1	.	.	.	.	1	7	0	2	0	.	.	.	.	.	.	.	.	.	1	0	.	23
Dohem	.	.	.	.	.	.	10	8	7	.	.	.	.	.	10	.	8	.	.	.	.	.	.	.	.	.	.	.	.	.	.	44
Oye	1	0	.	.	.	3	.	2	1	1	.	.	.	0	2	1	1	.	.	.	.	.	.	.	.	.	.	1	1	.	.	14
Calais	.	.	.	.	1	3	.	3	.	.	.	.	.	.	3	.	.	.	.	.	.	.	.	.	.	.	.	.	.	.	.	10

VERSANT DE LA MANCHE.

STATIONS.	1	2	3	4	5	6	7	8	9	10	11	12	13	14	15	16	17	18	19	20	21	22	23	24	25	26	27	28	29	30	31	TOTAL.
BASSINS DE LA CANCHE, DE LA SOMME, DE LA BÉTHUNE, ETC.																																
Cap Gris-Nez	.	.	.	.	.	4	2	1	2	.	6	.	.	.	.	2	.	1	.	.	.	.	.	.	.	.	.	.	.	.	.	18
Samer	.	.	.	.	1	2	.	7	10	.	.	.	1	.	.	3	.	4	.	.	.	.	.	.	.	.	.	2	1	0	.	31
Boulogne	.	.	.	.	.	2	1	.	3	4	2	.	.	.	3	.	.	3	.	.	.	.	.	.	.	.	.	.	.	.	.	18
Valhuon	1	.	1	.	1	1	.	4	0	1	5	.	.	2	9	0	2	2	.	.	.	.	.	.	.	.	0	1	3	0	1	34
Hucqueliers	2	.	.	.	.	1	.	.	19	5	.	.	.	3	.	6	8	.	.	.	.	.	.	.	.	.	2	1	1	1	.	49
Magnicourt-sur-C.	.	.	.	.	.	2	.	6	.	.	4	.	.	.	9	1	.	.	.	.	.	.	.	.	.	.	1	1	.	1	.	25
Saint-Riquier	1	.	.	.	.	.	8	.	9	0	2	0	.	.	5	6	.	3	.	.	.	.	.	.	.	.	.	.	0	1	.	35
Breteuil	0	.	.	.	.	.	14	.	6	.	.	.	.	.	.	1	.	.	.	.	.	.	.	.	.	.	.	.	.	.	.	21
St-Valery-s.-Somme	1	.	.	.	.	.	3	.	2	.	.	1	.	.	2	3	.	2	.	.	.	.	.	.	.	.	.	1	0	1	.	16
Aumale	.	.	.	.	.	2	3	.	8	.	.	.	.	.	1	.	.	.	.	.	.	.	.	.	.	.	.	.	.	.	.	14
Eu	.	.	.	.	.	2	7	.	11	2	2	.	.	.	1	3	3	7	.	.	.	.	.	.	.	.	0	2	3	2	.	45
Londinières	.	.	.	.	.	3	4	.	8	4	.	.	.	.	4	.	.	3	.	.	.	.	.	.	.	.	.	.	.	2	0	28

STATIONS.	1	2	3	4	5	6	7	8	9	10	11	12	13	14	15	16	17	18	19	20	21	22	23	24	25	26	27	28	29	30	31	TOTAL.
BASSINS DE LA CANCHE, DE LA SOMME, DE LA BÉTHUNE, ETC. (suite).																																
Dieppe	.	.	.	.	.	.	2	.	9	8	1	.	.	.	2	2	2	2	.	.	.	.	.	.	.	.	.	.	0	0	0	28
Bosc-le-Hard	.	.	.	.	.	1	4	.	9	0	.	.	.	.	1	1	0	1	.	.	.	.	.	.	.	.	.	.	.	.	.	19
Longueville	.	.	.	.	.	4	2	6	.	1	1	.	.	.	6	.	1	.	.	.	.	.	.	.	.	.	.	.	2	2	.	25
Saint-Valery-en-C.	0	.	.	.	.	2	6	0	7	0	0	.	.	.	1	1	1	4	.	.	.	.	.	.	.	.	.	.	0	1	.	23
Goderville	.	.	.	.	.	1	7	.	13	.	.	.	.	.	3	1	2	5	.	.	.	.	.	.	.	.	.	.	3	2	.	37
Fécamp (ville)	3	.	.	.	.	.	5	1	7	6	.	.	.	.	1	1	1	1	.	.	.	.	.	.	.	.	.	.	5	.	.	32
BASSIN DE LA SEINE.																																
Bassin de l'Yonne.																																
Haut-Folin	.	.	.	.	17	.	.	.	.	39	.	.	.	.	6	.	.	.	.	6	.	.	.	.	.	.	.	.	.	.	.	68
Bas-Folin	.	9	.	.	.	.	.	.	.	36	.	.	.	.	.	.	9	.	.	.	.	.	.	.	.	.	.	.	.	.	18	72
Pommoy	.	.	.	.	.	.	2	.	28	1	.	.	.	.	.	8	.	.	.	.	.	.	.	.	.	.	.	.	.	.	16	55
Les Settons	14	.	.	.	.	.	4	1	10	26	2	.	.	.	.	7	.	.	.	.	.	.	.	.	.	.	6	.	.	.	.	70
Château-Chinon	20	.	.	.	.	.	1	.	.	21	.	.	.	.	.	7	.	.	.	.	.	.	.	.	.	.	1	.	.	.	.	50
Ouroux	8	.	.	.	.	.	.	.	.	23	2	.	.	.	.	.	6	.	.	.	.	.	.	.	.	.	7	.	.	.	.	46
Saulieu	.	.	.	.	.	.	2	.	8	1	.	.	.	.	2	1	.	.	.	.	.	.	.	.	.	1	.	.	.	.	12	27
Vitteaux	1	.	.	.	.	.	9	.	3	2	0	.	.	.	.	4	.	.	.	.	.	.	.	.	.	.	.	.	.	.	.	20
Montbard	.	.	.	.	.	.	8	.	.	.	.	.	.	.	.	.	.	.	.	.	.	.	.	.	.	.	.	.	.	.	30	38
Cervon	4	.	.	.	.	.	4	.	0	9	.	.	.	.	.	3	.	.	.	.	.	.	.	.	.	.	.	.	.	.	.	20
Varzy (E. N.)	2	.	.	.	.	.	.	.	2	3	.	.	.	.	1	1	.	.	.	.	.	.	.	.	.	.	.	.	.	.	.	9
Vézelay (P. C.)	2	.	.	.	.	.	5	4	5	2	.	.	.	.	.	.	.	.	.	.	.	.	.	.	.	.	.	.	.	.	.	18
Avallon	3	.	.	.	.	.	3	.	.	3	.	.	.	.	.	1	.	.	.	.	.	.	.	.	.	.	.	.	.	.	.	11
Massangis	.	.	.	.	.	.	13	.	3	.	.	.	.	.	.	.	.	.	.	.	.	.	.	.	.	.	.	.	.	.	5	21
Ravières	.	1	.	.	.	.	0	1	.	.	.	.	.	.	.	.	.	.	.	.	.	.	.	.	.	.	.	.	.	.	8	11
Cruzy	3	.	.	.	.	6	.	2	6	2	.	.	.	.	.	.	.	.	.	.	.	.	.	.	.	.	.	.	.	.	4	23
Tonnerre (P. C.)	.	.	.	.	3	.	.	4	.	5	.	.	.	.	.	.	.	.	.	.	.	.	.	.	.	.	.	.	.	.	.	12
Vosnon	.	.	.	.	.	.	14	.	9	.	.	.	.	.	.	.	.	.	.	.	.	.	.	.	.	.	.	.	.	5	12	40
Chailley	.	.	.	.	.	.	.	9	9	1	.	.	.	.	.	.	.	.	.	.	.	.	.	.	.	.	.	.	.	.	.	19
Chaserey	.	.	.	.	.	.	2	.	5	2	3	.	.	.	.	6	.	.	.	.	.	.	.	.	.	.	.	.	.	.	.	18
Chessy	.	.	.	.	.	2	0	4	10	.	.	.	.	.	.	2	.	.	.	.	.	.	.	.	.	.	.	.	.	.	.	22
Auxerre (C. M.)	.	.	.	.	.	2	.	2	5	4	.	.	.	.	1	.	.	.	.	.	.	.	.	.	.	.	.	.	.	.	1	15
Laroche	1	.	.	.	.	.	2	.	3	1	8	.	.	.	.	2	.	3	.	.	.	.	.	.	.	.	.	.	.	.	.	21
Joigny (P. C.)	.	.	.	.	.	.	.	.	.	12	3	.	.	.	.	.	.	.	2	.	.	.	.	.	.	.	.	.	.	.	.	17
St-Julien-du-Sault	.	.	.	.	.	.	.	1	12	3	.	.	.	.	1	.	1	.	.	.	.	.	.	.	.	.	.	.	.	.	1	19
Messon	.	.	.	.	.	.	.	.	7	.	.	.	.	.	.	.	.	.	.	.	.	.	.	.	.	.	.	.	.	.	.	7
Villemaur	.	1	.	.	.	.	3	1	9	1	.	.	.	.	.	1	.	1	.	.	.	.	.	.	.	.	.	.	.	.	.	17
Villeneuve-l'Arc^que	.	.	.	.	.	.	.	9	5	.	.	.	.	.	1	.	.	.	.	.	.	.	.	.	.	.	.	.	.	.	.	15
Cerisiers	0	.	.	.	.	2	0	10	8	6	.	.	.	.	1	.	1	.	.	.	.	.	.	.	.	.	.	.	.	.	1	30
Sens	.	.	.	.	.	2	.	6	1	1	.	.	.	.	.	.	1	.	.	.	.	.	.	.	.	.	.	.	.	.	.	11
Bassin de la Seine supérieure.																																
Chanceaux	4	.	.	.	.	2	.	2	6	.	.	.	.	.	3	.	.	.	.	.	.	.	.	.	.	.	.	.	.	.	6	24
Beneuvre	2	.	.	.	.	.	.	8	7	5	1	.	2	.	.	.	1	.	.	.	.	.	.	.	.	.	.	.	.	.	.	26
Vivey	4	3	.	.	.	.	7	5	1	3	1	.	.	.	.	1	3	.	.	.	.	.	.	.	.	.	.	.	.	.	.	28
Châtillon-s.-Seine	2	1	.	.	.	.	3	.	1	4	.	.	.	.	.	.	.	.	.	.	.	.	.	.	.	.	.	.	.	.	.	11
Laignes	1	.	.	.	.	.	4	.	5	1	.	.	.	.	1	.	.	.	.	.	.	.	.	.	.	.	.	.	.	.	4	16
Fontette	1	.	.	.	.	.	1	18	5	14	5	.	.	.	.	2	0	.	.	.	.	.	.	.	.	.	.	.	.	.	.	46

STATIONS.	1	2	3	4	5	6	7	8	9	10	11	12	13	14	15	16	17	18	19	20	21	22	23	24	25	26	27	28	29	30	31	TOTAL.
Bassin de la Seine supérieure (suite).																																
Bar-s.-S. (M. Saill[d])	1	.	.	.	.	.	7	4	3	4	.	.	.	.	2	.	.	.	.	.	.	.	.	.	.	.	.	.	.	.	.	21
Arc-en-Barrois....	.	.	.	.	.	15	23	.	.	.	.	1	.	.	.	.	.	.	.	.	.	.	.	.	.	.	.	.	.	.	1	40
La Ferté-s.-Aube .	4	.	.	.	.	.	.	11	5	8	1	.	.	.	.	1	.	.	.	.	.	.	.	.	.	.	.	.	.	.	.	31
Épothémont.....	.	.	.	.	.	.	4	.	15	9	.	.	.	.	.	2	.	.	.	.	.	.	.	.	.	.	.	.	.	.	.	31
Ceffonds.....	1	0	.	.	.	.	6	.	11	4	.	.	.	.	.	.	4	.	.	.	.	.	.	.	.	.	.	.	.	.	.	26
Verricourt.....	.	.	.	.	.	.	2	2	15	3	.	.	.	.	.	.	.	.	.	.	.	.	.	.	.	.	.	.	.	.	.	22
Sézanne.....	.	.	.	.	.	.	12	13	.	1	4	.	.	.	.	.	5	1	.	.	.	.	.	.	.	.	.	.	.	.	.	36
Montiéramey.....	1	.	.	.	.	.	6	2	6	8	2	.	.	.	.	1	.	.	.	.	.	.	.	.	.	.	.	.	.	.	.	26
Laines-aux-Bois...	4	.	.	.	.	.	2	.	7	2	1	.	.	.	.	2	1	.	.	.	.	.	.	.	.	.	.	.	.	.	.	19
Troyes (E. N.) ...	.	.	.	.	.	.	4	.	11	2	.	.	.	.	.	2	.	.	1	.	.	.	.	.	.	.	.	.	.	.	.	19
Barberey.....	.	.	.	.	.	.	4	3	8	8	.	.	.	.	.	.	.	.	.	.	.	.	.	.	.	.	.	.	.	.	.	23
Villacerf.....	.	.	.	.	.	.	3	.	14	.	.	.	.	.	.	.	.	.	.	.	.	.	.	.	.	.	.	.	.	.	.	17
Fay.....	1	1	.	.	.	.	5	1	12	4	.	.	.	.	.	1	0	0	.	.	.	.	.	.	.	.	.	.	.	.	.	26
Origny-le-Sec.....	.	1	.	.	.	.	8	2	13	1	1	.	.	.	.	.	.	2	.	.	.	.	.	.	.	.	.	.	.	.	.	28
Soligny.....	0	.	.	.	.	.	5	5	14	1	.	.	.	.	.	.	.	.	.	.	.	.	.	.	.	.	.	.	.	.	.	25
St-Maurice-aux-R.H	.	.	.	.	.	2	.	12	1	1	.	.	.	.	1	.	.	.	.	.	.	.	.	.	.	.	.	.	.	.	.	17
Bray-sur-Seine....	10	10	23	.	.	.	10	10	23	3	0	.	.	.	.	3	0	1	.	.	.	.	.	.	.	.	.	.	.	.	.	51
Bassin de la Seine, entre Montereau et le confluent de l'Oise.																																
Courbeton.....	.	.	.	.	.	.	2	.	13	.	2	.	.	.	.	.	.	.	.	.	.	.	.	.	.	.	.	.	.	.	.	17
Fontainebleau.....	.	.	.	2	.	.	0	7	12	2	0	.	.	.	.	0	.	.	.	.	.	.	.	.	.	.	.	.	.	.	.	23
Samois.....	.	.	.	.	.	.	2	.	15	4	.	3	.	.	.	.	.	.	.	.	.	.	.	.	.	.	.	.	.	.	.	24
Melun (P. C.).....	.	.	.	4	.	.	2	.	17	.	.	.	.	.	.	.	.	.	.	.	.	.	.	.	.	.	.	.	.	.	.	23
Évry.....	1	.	.	.	.	3	2	.	.	3	.	.	.	1	.	.	.	.	.	.	.	.	.	.	.	.	.	.	.	.	1	11
Paris (Passy).....	1	.	.	.	.	.	31	.	12	.	.	.	.	.	.	4	.	.	.	.	.	.	.	.	.	.	.	.	.	.	.	48
Le Perrey.....	.	.	.	.	.	14	3	.	21	.	.	.	.	.	1	.	.	.	.	.	.	.	.	.	.	.	.	.	.	0	.	39
Trappes.....	0	.	.	.	.	8	8	.	17	.	.	.	.	.	2	0	.	.	.	.	.	.	.	.	.	.	.	.	.	.	.	36
Satory.....	.	.	6	0	.	5	3	.	7	.	.	.	.	.	1	.	.	.	.	.	.	.	.	.	.	.	.	.	.	0	.	22
Versailles (Bérigny)	.	.	5	.	.	15	3	1	14	.	.	.	.	.	3	.	.	.	.	.	.	.	.	.	.	.	.	.	.	.	.	41
Marly-le-Roi.....	1	.	1	.	.	33	1	2	17	0	.	.	.	0	2	0	0	0	.	.	.	.	.	.	.	.	.	.	.	1	.	59
Bassin de la Marne.																																
Langres (plateau)..	4	.	.	.	.	.	4	9	2	3	3	.	.	.	.	.	1	.	.	.	.	.	.	.	.	.	.	.	.	.	.	26
Marac.....	1	1	.	.	.	.	3	9	3	2	3	.	.	.	.	2	.	.	.	.	.	.	.	.	.	.	.	.	.	.	.	24
Chaumont (E. N.).	2	.	.	.	.	.	7	0	19	4	4	.	.	.	1	2	.	.	.	.	.	.	.	.	.	.	.	.	.	.	.	39
Colombey.....	3	.	.	.	.	.	.	7	9	2	3	.	.	.	.	2	2	.	.	.	.	.	.	.	.	.	1	.	.	.	.	29
Andelot.....	2	1	.	.	.	.	1	.	10	3	0	.	.	.	.	3	3	.	.	.	.	.	.	.	.	.	.	.	.	.	.	23
Joinville.....	2	6	.	.	.	.	4	.	13	21	.	.	.	.	.	1	5	.	.	.	.	.	.	.	.	.	.	.	.	.	.	52
Vassy.....	1	7	.	.	.	.	3	1	18	13	.	.	.	.	.	0	5	.	.	.	.	.	.	.	.	.	.	.	.	.	.	47
St-Dizier (la Neuv.).	1	.	.	.	.	1	2	.	17	.	.	.	.	.	4	.	.	.	.	.	.	.	.	.	.	.	.	.	.	.	.	25
Bar-le-Duc.....	2	.	.	.	.	.	16	.	19	1	2	.	.	.	1	1	2	.	.	.	.	.	.	.	.	.	.	.	.	.	.	43
Sermaize.....	6	2	.	.	.	.	12	.	21	11	4	.	.	.	.	.	0	.	.	.	.	.	.	.	.	.	.	.	.	.	.	56
Vitry-le-François..	1	.	.	.	.	.	10	.	20	4	.	.	.	.	.	2	.	2	.	.	.	.	.	.	.	.	.	.	.	.	1	40
Moivre.....	2	.	.	.	.	.	16	.	27	0	6	.	.	.	.	1	2	0	3	.	.	.	.	.	.	.	.	.	.	.	0	57
Châlons (P. C.)...	6	.	.	.	.	.	12	1	18	.	2	.	.	.	.	2	1	1	.	.	.	.	.	.	.	.	.	.	.	.	.	43
Sommesous.....	0	.	.	.	.	1	9	3	19	1	.	.	.	.	1	3	.	1	.	.	.	.	.	.	.	.	.	.	0	.	.	37
Pierry.....	1	0	.	.	.	.	23	3	2	.	0	.	.	.	2	2	.	.	.	.	.	.	.	.	.	.	.	.	.	.	.	34
Montmirail.....	.	.	.	.	.	.	23	.	28	.	11	.	.	.	.	3	.	2	.	.	.	.	.	.	.	.	.	.	.	1	.	68
La Ferté-s.-Jouarre	1	2	.	1	.	.	18	7	15	2	.	.	.	.	.	1	.	.	.	.	.	.	.	.	.	.	.	.	.	.	.	47

STATIONS.	1	2	3	4	5	6	7	8	9	10	11	12	13	14	15	16	17	18	19	20	21	22	23	24	25	26	27	28	29	30	31	TOTAL.
Bassin de la Marne (suite).																																
Meaux	.	3	.	3	.	.	22	4	15	2	.	.	.	.	.	5	.	.	.	.	.	.	.	.	.	.	.	.	.	.	.	54
Touquin	5	.	.	.	.	.	24	.	.	.	.	.	.	.	.	.	.	.	.	.	.	.	.	.	.	.	.	.	.	.	.	28
Coulommiers	.	8	.	.	1	.	.	.	10	.	6	.	.	.	2	5	.	.	.	.	.	.	.	.	.	.	.	.	.	.	.	32
Parc St-Maur (Obs re)	.	.	.	.	.	11	2	4	12	.	.	.	.	.	1	.	.	0	.	.	.	.	.	.	.	.	.	.	.	1	.	30
Bassin de l'Aisne.																																
St-Mard-s.-le-Mont.	3	.	.	.	.	16	2	25	4	4	.	.	.	.	.	3	.	.	.	.	.	.	.	.	.	.	.	.	.	.	3	60
Côte de Crèvecœur.	2	.	0	.	.	5	5	11	25	.	.	.	.	.	2	.	.	2	.	.	.	.	.	.	.	.	.	.	.	.	.	52
Ste-Ménehould (P.C.)	1	.	.	.	.	16	8	19	8	.	1	.	.	.	1	.	.	.	.	.	.	.	.	.	.	.	.	.	.	.	2	54
Côte de Biesme	.	.	.	.	.	10	5	20	10	.	.	.	.	.	2	.	.	.	.	.	.	.	.	.	.	.	.	.	.	.	4	52
Grandpré	4	.	0	.	0	14	13	5	38	7	.	.	.	.	6	1	.	1	.	.	.	.	.	.	.	.	.	.	.	.	2	91
Vouziers	7	.	3	.	.	.	26	.	29	3	.	.	.	.	.	4	.	2	.	.	.	.	.	.	.	.	.	.	.	.	.	74
Remaucourt	2	1	.	15	.	1	31	.	29	3	1	1	.	.	.	3	.	3	.	.	.	.	.	.	.	.	.	.	.	1	.	91
Nanteuil	3	.	.	4	.	3	28	22	1	.	.	.	.	.	.	5	.	6	.	.	.	.	.	.	.	.	.	.	.	4	.	76
Courtisols	8	.	.	.	.	.	13	1	24	2	4	.	.	.	.	3	5	1	.	.	.	.	.	.	.	.	.	.	.	.	.	61
Suippes	3	1	.	.	.	.	21	6	17	9	5	.	.	.	.	3	.	.	1	.	.	.	.	.	.	.	.	.	.	.	.	66
La Croix-en-Ch	7	2	.	0	0	.	15	4	25	7	1	.	.	.	.	2	1	2	1	.	.	.	.	.	.	.	.	.	.	.	.	66
Reims (C. M.)	6	3	3	.	16	7	4	.	.	3	.	.	0	.	0	0	.	.	.	.	.	.	.	.	.	.	.	.	.	.	.	42
Jouchery-s.-Vesle	4	1	.	0	.	.	23	3	16	8	1	.	.	.	.	3	1	.	5	.	.	.	.	.	.	.	.	.	.	.	.	65
Fismes	3	2	.	1	.	.	12	1	14	3	1	.	.	.	.	3	.	0	0	.	.	.	.	.	.	.	.	.	.	.	.	40
Vauxrot (Soissons)	2	3	.	5	.	.	30	3	14	5	2	.	.	.	.	1	.	1	.	.	.	.	.	.	.	.	.	.	.	.	.	66
Bassin de l'Oise.																																
Hirson	2	1	.	12	.	.	21	4	17	.	1	.	.	.	.	3	.	1	4	.	.	.	.	.	.	.	.	.	.	3	.	69
Dizy-le-Gros	2	.	5	.	1	27	2	19	2	.	4	.	.	.	7	.	2	.	.	.	.	.	.	.	.	.	.	.	2	.	.	74
Montcornet	2	1	.	4	.	1	30	.	17	.	.	3	.	.	.	4	1	4	.	.	.	.	.	.	.	.	.	.	.	1	.	68
Laon (E. N.)	1	.	.	.	.	31	.	11	2	0	1	.	.	.	1	1	.	1	.	.	.	.	.	.	.	.	.	.	0	.	.	49
Fourdrain	4	3	.	2	.	1	25	1	12	4	.	.	.	.	.	7	.	.	2	.	.	.	.	.	.	.	.	.	.	4	.	65
Compiègne	1	.	.	.	.	.	20	.	14	.	.	.	.	.	.	4	.	.	.	.	.	.	.	.	.	.	.	.	.	0	.	39
Maignelay	.	.	.	.	.	20	.	8	.	.	.	.	.	.	.	0	.	.	.	.	.	.	.	.	.	.	.	.	.	.	0	29
Grandvilliers	.	.	.	.	.	.	15	1	7	.	1	.	.	.	.	1	.	.	.	.	.	.	.	.	.	.	.	.	.	.	.	25
Beauvais (E. N.)	3	0	.	.	.	.	24	.	13	.	.	.	.	.	0	1	.	.	.	.	.	.	.	.	.	.	.	.	.	.	.	40
Noailles	.	.	.	.	.	.	24	.	8	.	5	.	.	.	.	.	.	.	.	.	.	.	.	.	.	.	.	.	.	.	.	37
Bresles	.	.	.	.	.	18	.	.	18	.	.	.	.	.	.	.	.	.	.	.	.	.	.	.	.	.	.	.	.	.	.	35
Senlis	3	.	.	.	.	.	17	1	18	.	.	.	.	.	0	0	.	0	.	.	.	.	.	.	.	.	.	.	.	.	.	40
Neuilly-en-Thelle	.	.	.	.	.	.	8	.	36	0	1	.	1	.	.	1	.	.	.	.	.	.	.	.	.	.	.	.	.	.	.	47
Pontoise	0	.	.	.	.	7	18	.	12	.	.	.	.	.	1	.	.	.	.	.	.	.	.	.	.	.	.	.	.	.	.	39
Bassin du Loing.																																
Moutiers	8	.	.	.	.	.	.	5	4	2	.	.	.	.	.	.	.	.	.	.	.	.	.	.	.	.	.	.	.	.	.	19
Tannerre	.	.	.	.	.	6	1	3	3	1	.	.	.	.	1	.	1	.	.	.	.	.	.	.	.	.	.	.	.	.	1	15
Champoulet	7	.	.	.	.	.	.	4	.	2	3	.	.	.	.	.	.	.	.	.	.	.	.	.	.	.	.	.	.	.	.	16
Rogny (C. M.)	0	.	.	.	.	.	7	.	1	1	1	.	.	.	.	.	.	.	.	.	.	.	.	.	.	.	.	.	.	.	.	10
Combreux	.	.	.	.	.	.	.	.	5	.	7	.	.	.	.	3	.	.	.	.	.	.	.	.	.	.	.	.	.	.	.	15
Grignon	.	.	.	.	.	.	.	.	10	8	.	.	.	3	.	.	.	.	.	.	.	.	.	.	.	.	.	.	.	.	.	21
Courpalet	.	.	.	.	.	.	5	.	2	.	.	2	.	.	.	.	.	.	.	.	.	.	.	.	.	.	.	.	.	.	.	9
Charny	.	.	.	.	.	2	.	5	.	4	.	.	.	.	.	2	1	.	.	.	.	.	.	.	.	.	.	.	.	.	1	16
Savigny	0	.	.	.	.	1	.	8	8	9	.	.	.	.	1	.	2	.	.	.	.	.	.	.	.	.	.	.	.	.	.	30
Nemours	.	.	.	.	.	.	15	7	5	.	.	.	.	.	.	.	.	.	.	.	.	.	.	.	.	.	.	.	.	.	.	27

STATIONS.	1	2	3	4	5	6	7	8	9	10	11	12	13	14	15	16	17	18	19	20	21	22	23	24	25	26	27	28	29	30	31	TOTAL.
Région de la Beauce et bassin de l'Eure.																																
Étampes	.	.	.	.	.	.	1	7	10	.	.	.	.	.	.	.	.	.	.	.	.	.	.	.	.	.	.	.	.	.	.	18
Dourdan	.	.	.	.	.	.	5	.	.	15	.	.	.	.	.	.	.	.	.	.	.	.	.	.	.	.	.	.	.	.	.	20
La Loupe	1	.	.	.	.	.	.	.	15	.	.	.	.	.	2	.	2	0	.	.	.	.	.	1	.	.	.	.	.	.	.	21
Courville	.	.	.	.	.	.	.	.	7	.	.	.	.	.	.	.	3	.	.	.	.	.	.	.	.	.	.	.	.	.	.	10
Nogent-le-Roi	.	.	.	.	.	.	1	.	14	.	.	.	.	.	.	2	.	0	.	.	.	.	.	.	.	.	.	.	.	.	.	17
Rambouillet	.	.	.	.	.	.	.	.	20	.	.	.	.	.	.	4	.	.	.	.	.	.	.	.	.	.	.	.	.	.	.	24
F^t de Bonsmoulins	2	.	.	.	0	.	2	0	25	.	.	.	.	.	.	4	2	0	0	.	.	.	.	.	.	.	.	.	.	0	.	36
Forêt du Perche	2	.	.	.	.	.	1	.	21	.	.	.	.	.	1	3	1	1	.	.	.	.	.	.	.	.	.	.	.	.	.	30
La Ferté-Vidame	.	.	.	.	.	0	.	12	.	.	.	.	.	.	6	3	.	.	.	.	.	.	.	.	.	.	.	.	.	.	.	22
Châteauneuf	0	.	.	.	.	.	.	0	8	.	.	.	.	.	.	.	1	0	0	.	.	.	.	11	.	.	.	.	.	.	.	21
Brézolles	0	.	.	.	.	.	2	1	9	.	.	.	.	.	.	1	1	.	.	.	.	.	.	.	.	.	.	.	.	.	.	14
Dreux	.	.	.	.	.	9	0	.	13	.	.	.	.	.	8	.	.	.	.	.	.	.	.	.	.	.	.	.	.	.	.	30
Anet	1	.	.	.	.	.	17	.	13	.	.	.	.	.	.	1	1	.	.	.	.	.	.	.	.	.	.	.	.	0	.	33
Saint-André	2	4	.	.	.	.	9	1	11	.	.	.	.	.	.	.	.	2	.	.	.	.	.	.	.	.	.	.	.	.	.	29
Conches	3	2	.	.	.	.	1	.	.	.	.	.	.	.	.	.	.	.	.	.	.	.	.	.	.	.	.	.	.	.	.	7
St-Marcel	.	.	.	.	.	7	11	6	.	.	.	.	.	.	.	.	2	.	.	.	.	.	.	.	.	.	.	.	.	.	.	26
Bassin de la Seine inférieure, au-dessous du confluent de l'Oise.																																
Laigle	9	.	.	.	.	.	4	.	22	.	.	.	.	.	.	.	.	.	.	.	.	.	.	.	.	.	.	.	.	.	.	35
Montreuil	.	11	.	.	.	.	.	.	27	1	.	.	.	.	.	1	.	.	.	.	.	.	.	.	.	.	.	.	.	.	.	40
Beaumont-le-R.	0	.	.	.	.	.	.	.	16	.	.	.	.	.	.	0	.	.	.	.	.	.	.	.	.	.	.	.	.	.	.	17
Bernay	6	.	.	.	.	.	4	.	13	0	1	.	.	.	.	2	0	0	.	.	.	.	.	.	.	.	.	.	.	.	.	27
Neubourg	.	.	.	.	.	.	20	.	13	.	1	.	.	.	.	.	.	.	.	.	.	.	.	.	.	.	.	.	.	.	.	34
Lieurey	1	.	.	.	.	.	9	1	13	.	4	.	.	.	.	2	.	1	.	.	.	.	.	.	.	.	.	.	.	.	.	32
Gournay	.	.	.	.	.	7	3	.	7	6	.	.	.	2	2	0	1	.	.	.	.	.	.	.	.	.	.	.	.	.	.	28
Forges	.	.	.	.	.	.	.	3	.	2	.	.	.	.	2	3	4	.	.	.	.	.	.	.	.	.	.	.	.	.	.	14
Buchy	1	.	.	.	.	10	2	.	12	2	.	.	.	.	1	2	1	1	.	.	.	.	.	.	.	.	.	.	.	1	.	34
Elbeuf	.	.	.	.	.	7	5	0	8	2	.	.	.	.	1	1	1	0	.	.	.	.	.	.	.	.	.	.	.	.	.	25
Rouen (île Lacroix)	.	.	.	.	.	10	4	.	15	1	.	.	.	.	2	2	1	0	.	.	.	.	.	.	.	.	.	.	.	0	.	35
Yvetot	1	.	.	.	.	0	2	.	10	0	.	.	.	.	2	4	.	3	.	.	.	.	.	.	.	.	.	.	1	1	.	24
La Hève	.	1	.	.	.	.	3	.	14	.	.	.	.	.	.	.	4	4	.	.	.	.	.	.	.	.	.	.	.	1	.	27
Honfleur	7	.	.	.	.	.	5	1	9	.	.	.	.	.	5	.	.	.	.	.	.	.	.	.	.	.	.	.	.	.	.	27
BASSINS ENTRE LA SEINE ET LA POINTE DE BRETAGNE.																																
Bassins de la Touque, de la Dive, de l'Orne, de la Vire et de la Douve.																																
Gacé	11	.	.	.	.	.	3	0	16	0	.	.	.	.	.	.	2	0	.	.	.	.	.	.	.	.	.	.	.	4	.	36
Saint-Germain	.	3	.	.	.	1	2	1	20	1	.	.	.	.	.	1	.	.	2	.	.	.	.	.	.	.	.	.	.	.	.	31
Lisieux	.	.	.	.	.	4	6	1	17	4	.	.	.	.	2	.	3	2	.	.	.	.	.	.	.	.	.	.	.	.	.	39
Pont-l'Évêque	1	.	.	.	.	4	1	1	13	2	.	.	.	.	3	2	1	.	.	.	.	.	.	.	.	.	.	.	.	.	.	28
Trouville	2	.	.	.	.	.	2	.	12	.	.	.	.	.	5	2	4	1	.	.	.	.	.	.	.	.	.	2	.	.	.	30
Sées	5	.	.	.	.	.	3	.	9	.	.	.	.	.	.	4	1	0	.	.	.	.	.	.	.	.	.	.	.	0	.	22
Argentan	14	.	.	.	.	.	1	.	14	.	.	.	.	.	.	.	.	.	.	.	.	.	.	.	.	.	.	.	.	.	.	29
Flers	.	.	.	.	.	.	.	17	.	.	.	.	.	.	6	.	1	.	.	.	.	.	.	.	.	.	.	.	.	.	.	24
Roucamps	.	2	1	.	0	1	1	4	22	1	1	12	.	.	5	.	.	.	.	.	1	1	3	.	.	.	.	6	2	3	.	66
Ste-Honorine-du-F.	0	0	.	0	.	1	1	.	9	1	.	.	.	.	0	0	0	2	.	.	.	.	.	.	.	.	.	.	0	0	.	14

STATIONS.	1	2	3	4	5	6	7	8	9	10	11	12	13	14	15	16	17	18	19	20	21	22	23	24	25	26	27	28	29	30	31	TOTAL.
Bassins de la Touque, de la Dive, de l'Orne, de la Vire et de la Douve (suite).																																
Caen (E. N.)	1	.	.	.	.	2	2	.	10	2	.	.	.	.	25	.	1	.	.	.	.	.	.	.	.	.	.	.	.	.	.	.	43
Ver	2	1	.	.	.	.	4	.	8	2	.	.	.	.	3	7	.	1	1	.	.	.	.	.	.	.	.	.	.	.	.	.	29
Beny-Bocage	.	.	.	.	.	2	4	3	7	6	7	.	.	.	1	1	1	2	.	.	.	.	.	.	.	.	.	.	1	3	.	38
Saint-Sever	3	2	.	.	.	.	.	6	2	2	.	.	.	.	.	.	2	.	.	.	.	.	.	.	.	.	.	.	2	1	4	24
Isigny	.	.	.	.	.	.	0	.	17	2	.	.	.	.	6	.	1	.	.	.	.	.	.	.	.	.	.	.	0	1	2	28
Ste-Marie-du-Mont	.	0	.	.	.	.	1	.	16	0	3	.	.	.	2	.	1	1	.	.	1	.	.	.	.	.	.	.	.	0	.	25
Cherbourg	1	.	.	.	.	.	1	.	13	1	2	.	.	.	2	1	1	2	.	.	.	.	.	.	.	.	.	.	.	1	3	28
La Hague	1	.	.	.	.	.	.	.	12	1	1	.	.	.	3	2	1	.	.	.	.	.	.	.	.	.	.	.	.	3	3	27
Bassins entre le cap de la Hague et la Pointe de Bretagne.																																
Landivy	8	.	.	.	.	.	1	.	27	.	1	.	.	.	.	11	.	4	.	.	.	.	.	.	.	.	.	.	.	3	.	55
Louvigné-du-Désert	.	.	.	.	.	.	6	6	18	.	.	.	.	.	2	9	1	3	.	.	.	.	.	.	.	.	.	.	.	3	1	49
Fougères	.	.	.	.	.	.	1	20	2	3	.	.	.	0	1	2	1	1	.	.	.	.	.	.	.	.	.	.	0	1	1	33
Sens-de-Bretagne	.	.	.	.	.	.	.	.	13	3	.	.	.	.	.	3	.	3	.	.	.	.	.	.	.	.	.	.	.	.	.	22
Antrain	.	.	.	.	.	.	.	2	21	4	.	.	.	.	7	.	2	6	.	.	.	.	.	.	.	.	.	.	1	2	1	46
Trans	.	.	.	.	.	.	.	3	16	2	.	.	.	.	3	2	1	6	.	.	.	.	.	.	.	.	.	.	1	1	5	40
Saint-Domineuc	.	.	.	.	.	.	0	1	9	2	0	.	.	.	0	1	0	5	.	.	.	.	.	.	.	.	.	0	1	0	1	20
Combourg	.	.	.	.	.	.	.	5	8	.	.	.	.	.	.	5	1	1	.	.	.	.	.	.	.	.	.	.	.	.	0	20
Evran	6	.	.	.	.	.	1	.	13	0	4	.	.	.	.	0	0	4	.	.	.	.	.	.	.	.	.	.	.	1	.	29
Dol	.	.	.	.	.	.	.	3	12	.	.	.	.	.	1	1	1	6	.	.	.	.	.	.	.	.	.	.	2	1	.	28
St-Jouan des Guér.	.	.	.	.	.	0	6	3	.	.	.	.	.	2	4	5	3	6	.	.	.	.	.	.	.	.	.	.	5	3	10	47
St-Méloir des Ondes	2	.	.	.	.	.	1	2	14	.	.	.	.	.	3	1	4	1	.	.	.	.	.	.	.	.	.	.	1	.	.	29
Erquy	.	.	.	.	.	.	.	8	.	.	.	.	.	.	.	1	4	1	.	.	.	.	.	.	.	.	.	.	2	.	2	18
Saint-Servan	.	.	.	.	.	.	0	1	14	.	.	.	.	1	2	0	2	5	.	.	.	.	.	.	.	.	.	.	1	.	4	31
Saint-Brieuc	2	.	.	.	.	.	.	7	.	.	.	.	.	.	1	1	.	3	0	.	.	.	.	.	.	.	.	.	.	0	.	14

VERSANT DE L'OCÉAN.

PETITS BASSINS DU SUD DE LA BRETAGNE.

Ouessant	.	.	.	.	.	.	.	.	8	4	1	.	.	.	3	3	.	.	.	.	.	.	.	.	.	.	.	.	.	.	3	22
Pte Saint-Mathieu	.	.	.	.	.	.	.	.	14	7	.	.	.	.	.	4	.	.	.	.	.	.	.	.	.	.	.	.	.	1	.	26
Brest (Obsre)	.	.	.	.	.	1	.	16	4	0	.	.	.	1	2	1	1	.	.	.	.	.	.	.	.	.	.	0	1	0	6	33
Goarem-Liziard	1	.	.	.	.	.	1	.	20	2	.	.	.	.	.	2	2	2	.	.	.	.	.	.	.	.	.	.	.	4	.	34
Carhaix	.	.	.	.	.	.	.	18	3	.	.	.	.	.	3	.	.	.	.	.	.	.	.	.	.	.	.	.	.	.	.	24
Pénity	.	.	.	.	.	.	.	5	18	.	.	.	.	6	1	0	.	.	.	.	.	.	.	.	.	.	.	.	.	.	3	33
Châteaulin	.	.	.	.	.	.	1	.	20	3	0	.	.	.	1	3	3	2	.	.	.	.	.	.	.	.	.	.	1	.	.	37
Gourin	.	.	.	.	.	.	.	.	11	.	.	.	.	.	1	1	.	.	.	.	.	.	.	.	.	.	.	.	.	.	.	13
Glomel	3	.	.	.	.	.	.	.	18	6	.	.	.	.	3	4	.	1	.	.	.	.	.	.	.	.	.	.	.	.	.	35
Gouarec	8	.	.	.	.	.	.	.	12	3	.	.	.	.	.	1	.	.	.	.	.	.	.	.	.	.	.	.	.	.	.	24
Pontivy	.	.	.	.	.	.	.	1	.	.	.	.	.	.	.	.	.	.	.	.	.	.	.	.	.	.	.	.	.	.	2	3
Locminé	.	.	.	.	.	.	.	1	10	.	.	.	.	1	1	.	.	.	.	.	.	.	.	.	.	.	.	.	.	.	2	15
Hennebont	.	.	.	.	.	.	.	.	16	1	.	.	.	.	.	.	.	.	.	.	.	.	.	.	.	.	.	.	.	.	.	17
Le Lézardeau	.	.	.	.	.	.	.	26	1	0	.	.	2	.	0	.	3	.	.	.	.	.	.	.	.	.	.	1	0	1	6	40
Lorient (P. C.)	.	.	.	.	.	.	12	4	.	.	.	.	.	3	1	.	.	.	.	.	.	.	.	.	.	.	.	.	.	.	1	21
Le Grognon (Groix)	.	.	.	.	.	.	.	.	9	2	.	.	.	.	.	.	.	.	.	.	.	.	.	.	.	.	.	.	1	.	.	12
Auray	.	3	.	2	.	.	.	.	10	.	.	.	.	.	2	.	.	.	.	.	.	.	.	.	.	.	.	.	.	.	1	18
Vannes	.	.	.	.	.	.	.	.	12	1	.	.	.	.	.	.	.	.	.	.	.	.	.	.	.	.	.	.	.	.	1	14
Palais (Belle-Ile)	.	.	.	.	.	.	1	.	3	1	.	.	.	.	3	.	.	1	.	.	.	.	.	.	.	.	.	.	.	.	.	9
Er-Hastellic (id.)	.	.	.	.	.	.	.	.	2	.	.	.	.	.	.	.	.	.	.	.	.	.	.	.	.	.	.	1	.	.	.	3

STATIONS.	1	2	3	4	5	6	7	8	9	10	11	12	13	14	15	16	17	18	19	20	21	22	23	24	25	26	27	28	29	30	31	TOTAL.
BASSIN DE LA VILAINE.																																
Montdevert	.	.	.	.	.	.	.	.	11	.	.	.	.	.	3	.	.	.	.	.	.	.	.	.	.	.	.	.	.	.	2	16
Vitré	7	.	.	.	.	.	0	.	13	1	.	.	.	.	0	3	.	2	.	.	.	.	.	.	.	.	.	.	.	.	2	28
St-Marc-s.-C	.	.	.	.	.	.	.	.	14	1	.	.	.	.	.	3	0	2	.	.	.	.	.	.	.	.	.	.	.	0	.	20
Rennes (P. C.)	12	.	.	.	.	.	.	.	12	1	.	.	.	.	3	.	.	0	.	.	.	.	.	.	.	.	.	.	.	.	.	29
Montauban	.	.	.	.	.	.	.	.	8	.	.	.	.	.	1	.	.	1	.	.	.	.	.	.	.	.	.	.	.	.	1	10
Bréal	.	.	.	.	.	.	.	.	6	1	.	.	.	.	.	.	.	.	.	.	.	.	.	.	.	.	.	.	.	.	.	7
La Guerche	.	.	.	.	.	.	0	.	10	0	.	.	.	.	3	.	.	1	.	.	.	.	.	.	.	.	.	.	.	.	.	16
Martigné-Ferch	.	.	.	.	.	.	.	.	8	.	1	.	.	0	1	.	.	.	.	.	.	.	.	.	.	.	.	.	.	.	.	10
Bain	.	.	.	.	.	.	.	.	7	.	.	.	.	.	.	1	.	1	.	.	.	.	.	.	.	.	.	.	.	.	.	9
St-Julien-de-Vouv	.	.	.	.	.	.	.	5	.	.	.	.	.	1	1	.	2	.	.	.	.	.	.	.	.	.	.	.	.	.	0	9
Guipry	.	.	.	.	.	.	.	.	6	.	.	.	.	.	0	0	.	0	.	.	.	.	.	.	.	.	.	.	.	.	1	8
Plélan	.	.	.	.	.	.	.	.	11	1	.	.	.	.	.	.	1	4	.	.	.	.	.	.	.	.	.	.	.	.	1	21
Plouguenast	1	.	.	.	.	.	.	.	9	1	.	.	.	.	2	1	.	.	.	.	.	.	.	.	.	.	.	.	.	.	.	14
Merdrignac	1	.	.	.	.	.	.	.	12	1	.	.	.	.	.	2	.	2	.	.	.	.	.	.	.	.	.	.	.	.	.	18
Josselin	.	.	.	.	.	.	.	.	4	.	.	.	.	.	.	.	.	.	.	.	.	.	.	.	.	.	.	.	.	.	.	4
Bosméléac	2	.	.	.	.	.	.	.	10	1	.	.	.	.	.	1	.	.	.	.	.	.	.	.	.	.	.	.	.	.	.	14
Ploërmel	.	.	.	.	.	.	.	9	.	.	.	.	.	.	.	.	.	.	.	.	.	.	.	.	.	.	.	.	.	.	.	9
Malestroit	.	.	.	.	.	.	.	6	.	.	.	.	.	.	.	.	.	.	.	.	.	.	.	.	.	.	.	.	.	.	1	7
Redon	.	.	.	.	.	.	.	.	9	.	.	1	.	.	1	.	.	.	.	.	.	.	.	.	.	.	.	.	.	.	2	13
Blain	1	.	.	.	.	.	.	.	7	2	.	.	.	.	1	.	.	1	.	.	.	.	.	.	.	.	.	.	0	0	.	13
La Roche-Bernard	.	.	.	.	.	.	11	.	.	6	.	.	1	.	1	.	.	.	.	.	.	.	.	.	.	.	.	.	.	.	4	23
Piriac	2	.	.	.	.	.	.	.	3	2	.	.	.	.	.	.	.	.	.	.	.	.	.	.	.	.	.	.	.	.	.	6
BASSIN DE LA LOIRE.																																
Bassin de la Loire supérieure.																																
Saint-Paulien	.	.	.	.	.	.	.	.	.	.	.	.	2	.	1	.	.	.	.	.	.	.	.	.	.	5	.	.	.	.	.	8
Bas-en-Basset	.	.	.	.	.	.	.	.	.	.	.	.	.	.	2	.	.	.	.	.	.	.	.	.	.	.	.	.	.	.	.	2
La République	2	.	.	.	1	.	.	.	.	4	.	.	.	.	3	1	.	.	.	.	.	.	.	.	.	.	5	.	.	.	.	16
Les Creuses	1	.	.	.	14	.	.	.	.	3	.	.	.	.	4	3	.	.	.	.	.	.	.	.	.	.	2	.	.	.	.	27
Rochetaillée	.	.	.	.	.	.	2	.	.	.	8	.	.	.	.	4	.	.	.	.	.	.	.	.	.	.	4	.	.	.	.	18
Saint-Étienne	.	.	.	.	.	.	.	.	.	2	.	.	.	.	.	5	.	.	3	.	.	.	.	2	.	.	.	.	.	.	.	12
Fortunières	.	.	.	.	.	.	.	.	8	.	.	.	.	.	14	.	.	.	.	.	.	.	.	.	.	.	.	.	.	.	.	22
Montbrison (P. C.)	.	.	.	.	.	.	.	4	.	.	10	.	.	.	.	6	.	.	.	.	.	.	.	.	.	.	16	.	.	.	.	36
St-Martin-en-Haut	.	.	.	2	.	.	.	.	.	5	.	.	.	.	17	.	.	.	.	.	.	.	.	.	.	0	1	.	.	.	.	25
Noirétable	.	.	.	.	.	.	.	.	9	.	.	.	.	.	.	3	.	.	.	.	.	.	.	.	.	12	.	.	.	.	19	43
St-Romain-d'Urfé	.	.	.	.	.	.	.	.	.	7	.	.	.	.	.	2	.	.	.	.	.	.	.	.	.	6	5	.	.	.	.	20
Feurs	.	.	.	.	.	.	.	.	.	5	.	.	.	.	2	.	.	.	.	.	.	.	.	.	.	3	5	.	.	.	.	15
Panissière	.	.	.	.	.	.	.	.	.	7	.	.	.	.	4	.	.	.	.	.	.	.	.	.	.	.	12	.	.	.	.	23
Fourneaux	.	.	.	.	.	.	.	.	1	11	.	.	.	.	.	.	.	.	.	.	.	.	.	.	.	12	.	.	.	.	.	24
Cublize	.	1	1	.	.	1	.	2	.	0	.	.	.	.	0	5	.	.	.	.	.	.	.	.	.	1	0	.	.	.	.	12
Roanne	.	.	.	.	.	.	.	.	.	10	.	.	.	.	.	1	.	.	.	.	.	.	.	.	.	24	.	.	.	.	6	41
Lapacaudière	3	.	.	.	.	.	.	.	3	.	.	.	.	.	.	.	.	.	.	.	.	.	.	.	.	.	17	.	.	.	3	26
Charolles	.	.	.	.	.	.	14	.	.	24	.	.	.	.	.	.	.	.	.	.	.	.	.	.	.	.	.	.	.	.	.	38
Saint-Eusèbe	2	.	.	.	.	.	.	.	10	10	.	.	.	.	.	2	.	.	.	.	.	.	.	.	.	.	.	.	.	.	.	24
Suin	2	.	.	.	.	.	17	.	6	7	.	.	.	.	.	5	.	.	.	.	.	.	.	.	.	8	.	.	.	.	.	45
Arnay-le-Duc	5	.	.	.	.	.	3	.	6	7	.	.	.	.	.	.	.	.	.	.	.	.	.	.	.	.	2	.	.	.	.	23
Saint-Prix	13	2	.	.	.	.	.	2	.	27	.	.	.	.	.	6	2	.	.	.	.	.	.	.	.	.	.	.	.	.	.	52

STATIONS.	1	2	3	4	5	6	7	8	9	10	11	12	13	14	15	16	17	18	19	20	21	22	23	24	25	26	27	28	29	30	31	TOTAL.
Bassin de la Loire supérieure (suite).																																
Autun (P. C.)	11	.	.	.	.	.	.	.	0	14	.	.	.	.	.	1	.	.	.	.	.	.	.	.	.	.	.	.	.	.	.	26
Toulon-sur-A	3	.	.	.	.	.	.	.	.	15	.	.	.	.	.	1	.	.	.	.	.	.	.	.	.	.	.	.	.	.	.	19
Digoin	13	.	.	.	.	.	11	.	3	21	.	.	.	.	.	2	.	.	.	.	.	.	.	.	.	.	1	.	.	.	.	51
L'Assise	.	.	.	.	.	.	.	.	.	.	.	.	.	.	.	1	.	.	.	.	.	.	.	.	.	.	22	.	.	.	.	25
Saint-Clément	.	.	.	.	.	.	.	.	.	13	.	.	.	.	.	3	.	.	.	.	.	.	.	.	.	.	55	.	.	.	.	71
Dompierre	12	.	.	.	.	.	4	.	2	13	3	.	.	.	.	.	.	.	.	.	.	.	.	.	.	.	.	.	.	.	.	35
Beaulon	2	.	.	.	.	.	.	.	.	21	.	.	.	.	.	.	.	.	.	.	.	.	.	.	.	.	.	.	.	.	.	23
Luzy (P. C.)	16	.	.	.	.	.	.	.	4	19	.	.	.	.	.	6	.	.	.	.	.	.	.	.	.	.	.	.	.	.	.	45
Châtillon-en-B	2	.	.	.	.	.	.	.	4	5	.	.	.	.	.	5	.	.	.	.	.	.	.	.	.	1	.	.	.	.	.	16
Decize	10	.	.	.	.	.	.	1	.	17	.	.	.	.	.	3	.	.	.	.	.	.	.	.	.	.	.	.	.	.	.	31
Prémery	5	.	.	.	.	.	2	.	2	12	.	.	.	.	.	3	.	.	.	.	.	.	.	.	.	.	.	.	.	.	.	24
Nevers	4	.	.	.	.	.	1	0	2	7	0	.	.	.	.	6	0	1	.	.	.	.	.	.	.	.	2	.	.	.	.	23
Bassin de l'Allier.																																
Châteauneuf	.	.	.	.	.	.	.	.	.	2	.	.	.	.	0	.	.	.	.	.	.	.	.	.	.	0	.	.	.	.	.	2
Cheylard-l'Évêque	.	.	.	.	.	.	.	.	.	3	.	.	.	.	0	.	.	.	.	.	.	.	.	.	.	1	10	.	3	.	.	17
Langogne	.	.	.	.	.	.	.	.	.	1	.	.	.	.	0	.	.	.	.	.	.	.	.	.	.	.	41	.	.	.	.	42
Saugues	.	.	.	.	.	.	.	.	.	.	.	.	.	.	.	.	.	.	.	.	.	.	.	.	5	.	.	.	.	.	.	5
Langeac	.	.	.	.	.	.	.	.	.	.	.	.	.	.	.	.	.	.	.	.	.	.	.	.	.	6	.	.	.	.	.	6
La Chaise-Dieu	.	.	.	.	.	.	.	.	.	1	.	.	.	.	.	.	.	.	.	.	.	.	.	.	.	.	4	.	.	.	.	5
Ambert	.	.	.	.	.	.	.	.	.	3	.	.	.	.	.	3	.	.	.	.	.	.	.	.	.	.	4	.	.	.	.	10
Billom	1	.	.	.	.	.	.	.	.	2	.	.	.	.	.	.	.	.	.	.	.	.	.	.	.	.	4	.	.	.	.	7
Thiers	5	.	.	.	.	.	.	.	.	4	.	.	.	.	1	.	2	.	.	.	.	.	.	.	.	.	6	.	.	.	.	18
Murat	.	.	.	.	.	.	.	.	.	3	.	.	.	.	.	.	.	.	.	4	.	.	.	.	.	.	.	.	.	.	.	7
Massiac	.	.	.	.	.	.	.	.	.	.	.	.	.	.	.	.	.	.	.	.	.	.	.	.	6	.	.	.	.	.	6	12
Brioude	.	.	.	.	.	.	.	.	.	.	.	.	.	.	.	.	.	.	.	.	.	.	.	.	.	1	.	.	.	.	.	1
Besse	.	.	.	.	.	.	.	.	.	13	.	.	.	.	1	.	.	.	.	.	.	.	.	.	.	.	5	.	8	.	.	27
Puy de Dôme (Obs^re)	6	0	.	.	0	.	.	0	1	13	.	0	.	.	0	7	1	1	0	.	.	.	.	.	.	.	19	.	.	.	.	48
Clermont (Obs^re)	.	.	.	.	.	.	.	.	.	3	.	.	.	.	.	.	.	.	.	.	.	.	.	.	.	.	13	.	.	.	.	16
Miremont	2	.	.	.	.	.	.	.	.	6	.	.	.	.	.	2	.	.	.	.	.	.	.	.	.	.	.	.	.	.	.	10
Pontgibaud	.	.	.	.	.	.	.	.	6	.	.	.	.	.	.	.	1	1	.	.	.	.	.	.	5	.	.	.	.	.	.	16
Vichy	.	.	.	.	.	.	.	.	3	7	.	.	.	.	.	.	.	.	.	.	.	.	.	.	.	.	22	.	.	.	.	32
Ébreuil	3	.	.	.	.	.	.	.	.	5	.	.	.	.	.	.	.	.	.	.	.	.	.	.	.	.	5	.	.	.	.	13
Chantelle	.	.	.	.	.	.	.	.	6	38	.	.	.	.	.	10	.	.	.	.	.	.	.	.	.	.	12	.	.	.	.	66
Moulins (C. M.)	2	.	.	.	.	.	1	.	.	16	.	.	.	.	.	.	.	.	.	.	.	.	.	.	.	.	.	.	.	.	.	19
Franchesse	20	.	.	.	.	.	.	.	.	20	.	.	.	.	.	10	.	.	.	.	.	.	.	.	.	.	.	.	.	.	.	50
Bassin du Cher.																																
Auzances	5	.	.	.	.	.	.	.	.	12	.	.	.	.	.	.	.	3	.	.	.	.	.	.	.	2	.	0	.	.	.	22
Fontanières	.	.	.	.	.	.	.	.	.	20	.	.	.	.	.	.	2	2	.	.	.	.	.	.	.	.	.	.	.	.	12	36
Chambon	.	.	.	.	.	.	.	.	19	.	.	.	.	.	.	.	.	.	.	.	.	.	.	.	.	6	.	.	.	.	3	28
Montmarault	.	.	.	.	.	.	.	.	.	24	.	.	.	.	.	.	2	1	.	.	.	.	.	.	.	.	.	.	.	.	.	27
Montluçon	.	.	.	.	.	.	.	.	2	18	.	.	.	.	.	.	.	1	.	.	.	.	.	.	.	.	2	.	.	.	.	23
Préveranges	3	.	.	.	.	.	.	.	.	3	18	.	.	.	.	2	2	.	.	.	.	.	.	.	.	.	3	.	.	.	.	31
Bougimont	.	.	.	.	.	.	.	.	23	.	.	.	.	.	.	2	.	.	.	.	.	.	.	.	.	.	.	.	.	.	.	25
Charenton	8	.	.	.	.	.	0	.	.	18	.	.	.	.	.	1	.	1	.	.	.	.	.	.	.	.	.	.	.	.	.	28
Bourges (E. N.)	1	.	.	.	.	.	.	.	.	3	1	.	.	.	1	1	.	.	.	.	.	.	.	.	.	.	.	.	.	.	.	7

STATIONS.	1	2	3	4	5	6	7	8	9	10	11	12	13	14	15	16	17	18	19	20	21	22	23	24	25	26	27	28	29	30	31	TOTAL.
Bassin du Cher (suite).																																
Mehun-sur-Yèvre	2	.	.	.	.	.	.	.	.	2	1	.	.	.	.	.	.	.	.	.	.	.	.	.	.	.	.	.	.	.	.	4
Humbligny	.	.	.	.	.	.	.	.	.	.	5	2	5	.	.	.	.	.	.	.	.	.	.	.	.	.	.	.	.	.	.	11
Salbris	5	.	.	.	.	.	.	.	1	1	0	.	.	.	.	1	.	0	.	.	.	.	.	.	.	.	.	.	.	.	.	8
Romorantin	.	.	.	.	.	.	.	.	2	.	.	.	.	.	.	.	.	.	.	.	.	.	.	.	.	.	.	.	.	.	.	2
Saint-Aignan	.	.	.	.	.	.	.	.	.	.	.	.	.	.	.	.	.	.	.	.	.	.	.	.	.	.	.	.	.	.	.	0
Montrichard	.	.	.	.	.	.	.	.	3	.	.	.	.	.	.	1	.	.	.	.	.	.	.	.	.	.	.	.	.	.	.	4
Joué-les-Tours	.	.	.	.	.	.	.	.	.	.	.	.	.	.	.	.	.	.	.	.	.	.	.	.	.	.	.	.	.	.	.	0
Bassin de l'Indre.																																
Sainte-Sévère	1	.	.	.	.	.	.	.	13	.	.	.	.	.	.	3	.	.	.	.	.	.	.	.	.	.	.	.	.	.	.	17
Châteauroux (P. C.)	6	.	.	.	.	.	.	.	.	2	.	.	.	.	.	.	2	.	.	.	.	.	.	.	.	.	.	.	.	.	.	10
Loches (E. N.)	.	.	.	.	.	.	.	.	3	.	3	.	.	.	.	.	4	.	.	.	.	.	.	.	.	.	.	.	.	.	.	10
Le Louroux	5	.	.	.	.	.	.	.	1	.	3	.	.	.	.	.	.	.	.	.	.	.	.	.	.	.	.	.	.	.	.	9
Cheillé	4	.	.	.	.	.	.	.	2	.	2	.	.	.	.	.	.	.	.	.	.	.	.	.	.	.	.	.	.	.	.	8
Rigny-Ussé	4	.	.	.	.	.	.	.	1	.	4	.	.	.	.	.	1	.	.	.	.	.	.	.	.	.	.	.	.	.	.	11
Bassin de la Creuse.																																
Féniers	4	.	.	.	.	.	.	.	1	12	2	.	.	.	.	1	3	1	.	.	.	.	.	.	.	.	8	.	.	.	.	32
Felletin	2	.	.	.	.	.	.	.	.	4	.	.	.	.	.	.	1	2	.	.	.	.	.	.	.	.	3	.	.	.	.	12
Anzême	2	.	.	.	.	.	.	.	.	22	.	.	.	.	.	.	.	.	.	.	.	.	.	.	.	4	.	.	.	1	.	29
Boussac	2	.	.	.	.	.	.	.	4	20	0	.	.	.	.	2	.	1	.	.	.	.	.	.	.	.	.	.	.	.	.	29
La Souterraine	2	.	.	.	.	.	.	.	.	28	1	.	.	.	.	1	.	2	.	.	.	.	.	.	.	.	.	.	.	.	.	34
Dun	1	.	.	.	.	.	.	.	.	24	.	.	.	.	.	1	.	.	.	.	.	.	.	.	.	2	1	.	.	.	.	29
Bénévent	1	.	.	.	.	.	.	.	1	19	.	.	.	.	.	2	.	1	.	.	.	.	.	.	.	.	2	.	.	.	.	26
Saint-Vaury	3	1	.	.	.	.	.	.	.	29	.	.	.	.	.	.	1	.	.	.	.	.	.	.	.	.	0	.	.	.	.	34
St-Pierre-d.-Fursac.	.	.	.	.	.	.	.	.	25	.	.	.	.	.	1	1	.	.	.	.	.	.	.	.	.	1	.	.	.	.	.	29
Magnac-Laval	.	.	.	.	.	.	.	.	.	37	.	.	.	.	.	.	.	.	.	.	.	.	.	.	.	.	.	.	.	.	.	37
Oradour-sur-Vayre.	3	.	.	.	.	.	.	.	0	16	.	.	.	.	.	.	.	0	.	.	.	.	.	.	.	.	.	.	.	.	.	19
Bellac	5	.	.	.	.	.	.	.	.	17	.	.	.	.	.	.	.	.	.	.	.	.	.	.	.	.	.	.	.	.	.	22
Argenton	.	.	.	.	.	.	.	.	.	23	.	.	.	.	.	.	.	.	.	.	.	.	.	.	.	.	.	.	.	.	.	23
St-Benoît-du-Sault.	1	.	.	.	.	.	.	.	7	9	.	.	.	.	.	.	.	.	.	.	.	.	.	.	.	.	.	.	.	.	.	17
Saint-Savin	.	.	.	.	.	.	.	.	.	10	.	.	.	.	.	.	.	.	.	.	.	.	.	.	.	.	.	.	.	.	.	10
Le Blanc	4	.	.	.	.	.	.	.	1	7	.	.	.	.	.	1	.	.	.	.	.	.	.	.	.	.	.	2	.	.	.	15
Abilly	.	.	.	.	.	.	.	.	1	.	1	.	.	.	.	.	1	.	.	.	.	.	.	.	.	.	.	.	.	.	.	3
Barrou	.	.	.	.	.	.	.	.	.	.	.	.	.	.	.	.	.	.	.	.	.	.	.	.	.	.	.	.	.	.	.	
Buxeuil	2	.	.	.	.	.	.	.	.	.	.	.	.	.	.	.	.	.	.	.	.	.	.	.	.	.	.	.	.	.	.	2
Bassin de la Vienne.																																
Gentioux	7	.	.	.	.	.	.	.	.	17	.	.	.	.	.	3	.	2	.	.	.	.	.	.	.	.	2	.	.	.	.	31
Royère	12	.	.	.	.	.	.	.	.	17	.	.	.	.	.	3	.	.	.	.	.	.	.	.	.	2	.	.	.	.	.	33
Eymoutiers	.	.	.	.	.	.	.	.	13	.	.	.	.	.	.	.	.	.	.	.	.	.	.	.	.	.	.	.	.	.	12	25
Saint-Léonard	.	3	.	.	.	.	.	.	.	16	.	.	.	.	.	.	.	1	.	.	.	.	.	.	.	.	.	.	.	.	.	20
Pontarion	1	.	.	.	.	.	.	.	.	5	.	.	.	.	.	.	.	.	.	.	.	.	.	.	.	.	.	.	.	.	.	6
Bourganeuf	.	.	.	.	.	.	.	.	.	25	.	.	.	.	.	1	2	.	.	.	.	.	.	.	.	.	.	.	.	.	3	31
St-Germain-les-B.	9	.	.	.	.	.	.	.	.	7	.	.	.	.	.	.	.	.	.	.	.	.	.	.	.	.	.	.	.	.	8	23
Limoges (E. N.)	.	.	.	.	.	.	1	.	17	.	2	.	.	.	.	3	.	.	.	.	.	.	.	.	.	.	.	.	.	.	17	40
Pierrebuffière	14	.	.	.	.	.	.	.	.	10	.	.	.	.	.	.	.	.	.	.	.	.	.	.	.	.	.	.	.	.	.	24
Aixe	4	.	.	.	.	.	.	.	.	11	.	.	.	.	.	.	.	.	.	.	.	.	.	.	.	.	.	.	.	.	.	15

STATIONS.	1	2	3	4	5	6	7	8	9	10	11	12	13	14	15	16	17	18	19	20	21	22	23	24	25	26	27	28	29	30	31	TOTAL.
Bassin de la Vienne (suite).																																
Rochechouart	10	.	.	.	.	.	.	.	.	13	.	.	.	.	.	.	.	.	.	.	.	.	.	.	.	.	8	.	.	.	.	30
Saint-Laurent	3	.	.	.	.	.	.	.	.	12	.	.	.	.	.	.	.	.	.	.	.	.	.	.	.	.	.	.	.	.	.	15
Saint-Junien	7	.	.	.	.	.	.	.	.	9	.	.	.	.	.	.	.	.	.	.	.	.	.	.	.	.	.	.	.	.	.	17
Chabanais	8	.	.	.	.	.	.	.	.	9	.	.	.	.	.	.	.	.	.	.	.	.	.	.	.	.	9	.	.	.	.	26
Confolens	.	.	.	.	.	.	.	.	.	16	.	.	.	.	.	.	.	.	.	.	.	.	.	.	.	.	.	.	.	.	.	16
Lussac-les-Ch	.	.	.	.	.	.	.	.	10	1	1	.	.	.	.	.	.	.	.	.	.	.	.	.	.	.	.	.	.	.	.	12
Jardres	.	.	.	.	.	.	.	.	0	7	.	.	.	.	0	.	.	.	.	.	.	.	.	.	.	.	.	.	.	.	.	8
Lezay	.	.	.	.	.	.	.	.	4	9	3	.	.	.	.	1	.	.	.	.	.	.	.	.	.	.	.	.	.	.	.	17
La Chapelle	.	.	.	.	.	.	.	.	10	.	1	.	.	.	1	.	.	.	.	.	.	.	.	.	.	.	.	.	.	.	.	11
Vouillé	2	.	.	.	.	.	.	.	.	3	1	.	.	.	.	1	.	.	.	.	.	.	.	.	.	.	.	.	.	.	.	7
Poitiers (P. C.)	1	.	.	.	.	.	.	.	1	5	.	.	.	.	.	.	.	.	.	.	.	.	.	.	.	.	.	.	.	.	.	7
Mondion	.	.	.	.	.	.	.	.	.	1	1	.	.	.	.	.	.	.	.	.	.	.	.	.	.	.	.	.	.	.	.	2
Saint-Gervais	2	.	.	.	.	.	.	1	1	.	.	.	.	1	.	0	.	.	.	.	.	.	.	.	.	.	.	.	.	.	.	5
Saint-Épain	2	3	5	.	.	.	.	.	.	.	.	.	.	.	.	.	.	.	.	.	.	.	.	.	.	.	.	.	.	.	.	10
Parçay-s-V	.	.	.	.	.	.	.	.	.	.	3	.	.	.	.	.	.	.	.	.	.	.	.	.	.	.	.	.	.	.	.	3
Jaulnay	.	.	.	.	.	.	.	.	3	.	.	.	.	.	.	.	.	.	.	.	.	.	.	.	.	.	.	.	.	.	.	3
Bassin de la Loire, du Bec-d'Allier à Angers.																																
Givry	3	.	.	.	.	.	2	.	2	6	.	.	.	.	.	5	0	.	.	.	.	.	.	.	.	.	.	.	.	.	.	18
Saint-Satur	6	.	.	.	.	.	.	.	2	.	0	.	.	.	.	1	.	1	.	.	.	.	.	.	.	.	.	.	.	.	.	10
Sainpuits	.	.	.	.	.	.	.	.	7	.	.	.	.	.	.	.	.	.	.	.	.	.	.	.	.	.	.	.	.	.	.	7
Gien	6	.	.	.	.	.	3	.	1	2	2	.	.	.	.	0	.	.	.	.	.	.	.	.	.	.	.	.	.	.	.	14
Ouzouer-le-Marché	2	.	.	.	.	.	.	.	4	.	7	.	.	.	.	.	.	.	.	.	.	.	.	.	.	.	.	.	.	.	.	13
Orléans (P. C.)	1	.	.	.	.	.	1	.	4	1	12	.	.	.	.	.	.	.	.	.	.	.	.	.	.	.	.	.	.	.	.	19
La Motte-Beuvron	2	.	.	.	.	.	.	.	2	.	1	.	.	.	.	.	.	.	.	.	.	.	.	.	.	.	.	.	.	.	.	5
La Ferté-S'-Cyr	.	.	.	.	.	.	.	.	.	5	.	.	.	.	6	.	.	.	.	.	.	.	.	.	.	.	.	.	.	.	.	11
Contres	4	.	.	.	.	.	.	.	.	1	0	.	.	.	.	.	.	.	.	.	.	.	.	.	.	.	.	.	.	.	.	5
Blois (P. C.)	2	.	.	.	.	.	.	.	3	.	2	.	.	.	.	3	2	.	.	.	.	.	.	.	.	.	.	.	.	.	.	12
Herbault	.	.	.	.	.	.	.	.	4	1	.	.	.	.	.	.	.	.	.	.	.	.	.	.	.	.	.	.	.	.	.	5
Fondettes	5	.	.	.	.	.	.	.	3	.	.	.	.	.	.	.	.	0	1	.	.	.	.	.	.	.	.	.	.	.	.	9
Saint-Amand	.	.	.	.	.	.	.	.	1	.	.	2	.	.	.	0	.	.	.	.	.	.	.	.	.	.	.	.	.	.	.	3
Beaumont-la-R	3	.	.	.	.	.	.	.	3	.	3	.	.	.	.	.	0	0	.	.	.	.	.	.	.	.	.	.	.	.	.	10
Tours (ville)	4	.	.	.	.	.	.	.	2	.	1	.	.	.	.	.	1	.	.	.	.	.	.	.	.	.	.	.	.	.	.	8
Channay	2	.	.	.	.	.	.	.	3	.	2	.	.	.	.	.	1	.	0	.	.	.	.	.	.	.	.	.	.	.	.	9
Gizeux	.	.	.	.	.	.	.	.	.	.	.	.	.	.	.	.	.	.	.	.	.	.	.	.	.	.	.	.	.	.	.	9
Ponts-de-Cé	10	.	.	.	.	.	.	.	1	1	.	.	.	.	4	.	.	.	.	.	.	.	.	.	.	.	.	.	.	.	.	17
Bassin du Loir.																																
Janville	.	.	.	.	.	.	.	.	8	2	4	.	.	.	.	1	0	.	.	.	.	.	.	.	.	.	.	.	.	.	.	15
Orgères	1	.	.	.	.	.	.	.	6	1	3	.	.	.	.	1	0	.	.	.	.	.	.	.	.	.	.	.	.	.	.	12
Authon	.	.	.	.	.	.	.	.	7	2	.	.	.	.	.	.	.	.	.	.	.	.	.	.	.	.	.	.	.	.	.	9
Thiron-Gardais	.	.	.	.	.	.	.	.	9	.	.	.	.	.	.	.	4	.	.	.	.	.	.	.	.	.	.	.	.	.	.	12
Illiers	.	.	.	.	.	.	.	2	2	.	.	.	.	.	.	.	2	.	.	.	.	.	.	.	.	.	.	.	.	.	.	6
Voves	.	.	.	.	.	.	.	1	7	0	.	.	.	.	.	0	.	.	.	.	.	.	.	.	.	.	.	.	.	.	.	8
Châteaudun	1	.	.	.	.	.	.	.	5	0	.	.	.	.	0	.	1	.	.	.	.	.	.	.	.	.	.	.	.	.	.	7
Bonneval	.	.	.	.	.	.	.	.	5	.	3	.	.	.	.	.	1	.	.	.	.	.	.	.	.	.	.	.	.	.	.	9
Vendôme	6	.	.	.	.	.	.	.	.	2	6	.	.	.	.	3	1	.	.	.	.	.	.	.	.	.	.	.	.	.	.	18
Montoire	7	.	.	.	.	.	.	.	3	.	1	.	.	.	.	1	.	.	.	.	.	.	.	.	.	.	.	.	.	.	.	12
Mondoubleau	2	.	.	.	.	.	.	.	6	8	.	.	.	.	.	.	2	.	.	.	.	.	.	.	.	.	.	.	.	.	.	17

STATIONS.	1	2	3	4	5	6	7	8	9	10	11	12	13	14	15	16	17	18	19	20	21	22	23	24	25	26	27	28	29	30	31	TOTAL.
Bassin du Loir (suite).																																
Saint-Calais	.	.	.	.	.	.	.	8	5	.	.	.	.	.	.	.	.	.	.	.	.	.	.	.	.	.	.	.	.	.	.	13
Le Lude	6	.	.	.	.	.	.	.	.	.	.	.	.	.	.	.	.	.	.	14	.	.	.	.	.	.	.	.	.	.	.	20
Pontvallain	.	.	.	.	.	.	.	.	.	4	6	.	.	.	.	.	.	1	.	.	.	.	.	.	.	.	.	.	.	.	.	11
La Flèche	8	.	.	.	.	.	.	.	3	.	1	.	.	.	.	1	.	.	1	.	.	.	.	.	.	.	.	.	.	.	.	14
La Ch^lle^-d'Aligné	24	.	.	.	.	.	.	.	4	.	.	.	.	.	.	.	.	.	.	.	.	.	.	.	.	.	.	.	.	.	.	28
Le Plessis-Gramm.	.	.	.	.	.	.	.	.	6	.	1	.	.	.	0	.	.	.	.	.	.	.	.	.	.	.	.	.	.	.	.	7
Bassin de la Sarthe.																																
F^t^ d'Écouves	.	.	.	.	.	2	3	.	9	.	5	.	.	.	.	4	.	1	.	.	.	.	.	.	.	.	.	.	.	.	.	25
F^t^ de Perseignes	.	.	.	.	.	.	.	.	11	.	.	.	.	.	.	1	0	1	.	.	.	.	.	.	.	.	.	.	.	.	.	13
F^t^ de Bourse	8	6	10	.	.	.	.	1	.	37	10	.	.	.	.	6	.	3	.	.	.	.	.	.	.	.	.	.	.	.	.	81
Alençon (E. N.)	.	.	.	.	.	.	.	.	9	.	.	.	.	.	.	1	0	0	.	.	.	.	.	.	.	.	.	.	.	.	.	11
Saint-Denis-s.-S.	3	.	.	.	.	.	.	.	7	.	2	.	.	.	.	2	.	.	.	.	.	.	.	.	.	.	.	.	.	.	.	14
Neufchâtel	.	.	.	.	.	.	.	2	.	.	.	.	.	.	.	.	.	.	.	.	.	.	.	.	.	.	.	.	.	.	.	2
Beaumont-s.-S.	2	.	.	.	.	.	2	.	10	.	.	.	.	.	.	.	.	.	.	.	.	.	.	.	.	.	.	.	.	.	.	14
Mamers	.	.	.	.	.	.	.	.	10	.	.	.	.	.	1	1	1	.	.	.	.	.	.	.	.	.	.	.	.	.	.	13
Bonnétable	.	.	.	.	.	.	.	.	5	1	.	.	.	.	.	.	.	1	.	.	.	.	.	.	.	.	.	.	.	.	.	7
Sargé	.	.	.	.	.	.	.	.	5	.	5	.	.	.	.	.	.	.	2	.	.	.	.	.	.	.	.	.	.	.	.	12
Le Mans (E. N.)	.	.	.	.	.	.	.	.	4	2	4	.	.	.	.	.	.	1	.	.	.	.	.	.	.	.	.	.	.	.	.	11
Mortagne	.	.	.	.	.	.	.	15	0	.	.	.	.	.	.	.	2	0	.	.	.	.	.	.	.	.	.	.	.	.	0	18
Forêt de Réno	.	.	.	.	.	.	.	20	8	.	.	.	.	.	1	.	.	.	.	.	.	.	.	.	.	.	.	.	.	.	.	29
Bellême	5	.	.	.	.	.	.	.	13	1	.	.	.	.	.	2	1	1	1	.	.	.	.	.	.	.	.	.	.	.	.	23
Nogent-le-Rotrou	1	.	.	.	.	.	.	.	8	.	.	.	.	.	.	.	2	.	.	.	.	.	.	.	.	.	.	.	.	.	.	11
Fouletourte	.	.	.	.	.	.	.	.	.	.	.	.	.	.	.	.	.	.	.	.	.	.	.	.	.	.	.	.	.	.	.	0
Souligné-s.-V.	.	.	.	.	.	.	.	.	6	9	3	.	.	.	.	.	1	.	.	.	.	.	.	.	.	.	.	.	.	.	.	19
Sillé-le-Guillaume	.	.	.	.	.	.	.	20	2	.	3	.	.	.	.	3	.	.	.	.	.	.	.	.	.	.	.	.	.	.	.	28
Neuvillette	.	.	.	.	.	.	.	.	12	.	2	.	.	.	.	3	.	.	.	.	.	.	.	.	.	.	.	.	.	.	.	17
Sablé	.	.	.	.	3	3	.	3	.	.	.	.	.	.	.	.	.	.	.	.	.	.	.	.	.	.	.	.	.	.	.	9
Angers (E. N.)	19	.	.	.	.	.	.	.	3	1	.	.	.	.	0	.	.	.	.	.	.	.	.	.	.	.	.	.	.	.	.	23
Bassin de la Mayenne.																																
La Lacelle	0	.	.	.	.	.	.	.	.	.	.	.	.	.	.	2	0	0	.	.	.	.	.	.	.	.	.	.	.	.	.	2
Pré-en-Pail	.	.	.	.	.	.	.	.	14	.	1	.	.	.	1	0	1	.	.	.	.	.	.	.	.	.	.	.	.	.	.	18
Le Horps	3	.	.	.	.	.	.	3	16	.	.	.	.	.	.	5	.	2	.	.	.	.	.	.	.	.	.	.	.	.	.	30
Couptrain	.	.	.	.	.	.	2	1	.	.	.	.	.	.	.	2	.	2	.	.	.	.	.	.	.	.	.	.	.	.	.	7
Forêt d'Andaines	8	.	.	.	.	.	1	3	26	.	.	.	.	.	.	10	2	3	.	.	.	.	.	.	.	.	.	.	.	.	.	53
Domfront	2	.	.	.	1	.	0	.	21	0	.	.	.	.	1	10	1	3	.	.	.	.	.	.	.	.	.	.	0	0	.	40
Lassay	10	.	.	.	.	.	0	.	17	.	1	.	.	.	.	0	1	1	.	.	.	.	.	.	.	.	.	.	.	.	.	30
Gorron	.	.	.	.	.	0	19	.	0	.	.	.	.	0	5	.	1	.	.	.	.	.	.	.	.	.	.	.	.	.	3	29
Ambrières	5	.	.	.	.	.	.	.	14	.	.	.	.	.	.	9	0	1	.	.	.	.	.	.	.	.	.	.	.	.	.	29
Bais	.	.	.	.	.	0	.	.	14	.	.	.	.	.	3	.	.	.	.	.	.	.	.	.	.	.	.	.	.	.	.	18
Mayenne (Collège)	1	.	.	.	.	.	.	14	.	.	.	.	.	.	.	2	.	.	.	.	.	.	.	.	.	.	.	.	.	.	.	18
Ernée	.	.	.	.	.	.	1	5	12	1	.	.	.	.	2	.	0	1	.	.	.	.	.	.	.	.	.	.	.	.	3	25
Montsûrs	.	.	.	.	.	.	.	.	10	0	.	.	.	.	.	0	.	.	.	.	.	.	.	.	.	.	.	.	.	.	.	10
Laval (E. N.)	.	.	.	.	.	.	.	.	17	0	1	.	.	2	1	.	.	.	.	.	.	.	.	.	.	.	.	.	.	.	.	21
Bassin de la Loire inférieure, rive droite.																																
Oudon	2	.	.	.	.	.	.	.	5	.	5	.	.	.	.	.	.	1	.	.	.	.	.	.	.	.	.	.	.	.	.	14
Varades	5	.	.	.	.	.	.	.	1	.	4	.	.	.	.	1	.	.	.	.	.	.	.	.	.	.	.	.	.	.	.	11

STATIONS.	1	2	3	4	5	6	7	8	9	10	11	12	13	14	15	16	17	18	19	20	21	22	23	24	25	26	27	28	29	30	31	TOTAL.
Bassin de la Loire inférieure, rive droite (suite).																																
Joué-sur-Erdre....	13	.	.	.	.	.	.	.	4	.	2	.	.	.	.	3	.	1	.	.	.	.	.	.	.	.	.	.	.	.	.	24
Nantes (Obs^re).....	5	.	.	.	.	.	1	.	5	2	3	.	.	.	.	.	.	1	.	.	.	.	.	.	.	.	.	.	.	.	.	17
Cordemais.....	3	.	.	.	.	.	.	1	4	1	3	.	.	.	.	2	.	3	.	.	.	.	.	.	.	.	.	.	.	.	.	17
Savenay (E. N.)...	.	.	.	.	.	.	1	.	6	5	.	.	.	.	2	.	1	0	.	.	.	.	.	.	.	.	.	.	.	.	0	15
Herbignac.....	1	.	.	.	.	.	.	.	9	4	.	.	.	.	2	.	.	1	.	.	.	.	.	.	.	.	.	.	.	.	1	18
Bassin de la Loire inférieure, rive gauche.																																
Secondigny.....	3	.	.	.	.	.	.	.	.	.	14	.	.	.	.	.	.	.	.	.	.	.	.	.	.	.	.	.	.	.	.	17
Parthenay (E. N)..	.	.	.	.	.	.	.	.	4	7	1	2	0	.	.	.	.	.	.	.	.	.	.	.	.	1	.	.	.	.	.	15
Belleville.....	1	.	.	.	.	.	.	.	.	0	2	.	.	.	0	1	.	0	0	.	.	.	.	.	.	.	.	.	.	.	.	3
Gourgé.....	.	.	.	.	.	.	.	.	1	2	1	.	.	.	0	1	.	.	.	.	.	.	.	.	.	.	.	.	.	.	.	4
Saint-Loup.....	5	.	.	.	.	.	.	.	.	.	.	.	.	.	.	.	.	.	.	.	2	.	.	.	.	.	.	6	.	.	4	17
Bressuire (P. C.)..	.	.	.	.	.	.	.	.	3	.	1	.	.	.	.	.	.	.	.	.	.	.	.	.	.	.	.	.	.	.	.	4
Absie.....	5	.	.	.	.	.	.	.	5	6	4	.	.	.	.	.	.	.	.	.	.	.	.	.	.	.	.	.	.	.	.	20
Les Gardes.....	.	.	.	.	.	.	0	.	6	5	.	.	.	.	3	0	0	0	0	.	.	.	.	.	.	.	.	.	0	.	0	15
Vieillevigne.....	.	.	.	.	.	.	.	.	4	5	3	.	.	.	4	.	.	2	.	.	.	.	.	.	.	.	.	.	.	.	.	19
Legé.....	.	.	.	.	.	.	.	.	4	.	3	.	.	.	.	.	.	.	.	.	.	.	.	.	.	.	.	.	.	.	.	8
Clisson.....	2	.	.	.	.	.	.	.	.	.	2	.	.	.	.	2	.	.	.	.	.	.	.	.	.	.	.	.	.	.	.	6
Vertou.....	.	.	.	.	.	.	.	.	5	1	.	.	.	.	2	.	.	.	.	.	.	.	.	.	.	.	.	.	.	.	3	11
Bouaye.....	.	.	.	.	.	.	.	.	4	.	2	.	.	.	.	.	.	1	.	.	.	.	.	.	.	.	.	.	.	.	.	7
Fort de Mindin....	.	.	.	.	.	.	.	.	3	1	.	.	.	.	1	.	.	1	.	.	.	.	.	.	.	.	.	.	.	.	.	6
BASSINS ENTRE LA LOIRE ET LA GIRONDE.																																
Bassins de la Sèvre niortaise et de la Vie.																																
Chey.....	.	.	.	.	.	.	.	.	2	9	4	2	.	.	.	.	.	.	.	.	.	.	.	.	.	2	.	.	.	.	.	19
Pamproux.....	3	.	.	.	.	.	.	.	6	6	2	.	.	.	.	.	.	0	.	.	.	.	.	.	.	2	.	.	.	.	.	19
Mazières.....	13	.	.	.	.	.	.	.	10	4	6	.	.	.	.	.	.	.	.	.	.	.	.	.	.	.	.	.	.	.	.	33
Champdeniers.....	5	.	.	.	.	.	.	.	9	7	4	.	.	.	5	.	.	.	.	.	.	.	.	.	.	.	.	.	.	.	.	30
Niort.....	.	.	.	.	.	.	.	.	2	8	4	.	.	.	.	1	.	0	.	.	.	.	.	.	.	.	.	.	.	.	.	15
Arçais.....	0	.	.	.	.	.	.	.	6	7	3	.	.	.	1	1	0	1	.	.	.	.	.	.	.	.	.	.	.	.	.	20
Xanton-Chassenon.	.	.	.	.	.	.	.	.	9	6	1	.	.	.	.	.	.	0	.	.	.	.	.	.	.	.	.	.	.	.	.	16
Bazoin.....	.	.	.	.	.	.	.	.	5	7	2	.	.	.	.	.	.	3	.	.	.	.	.	.	.	.	.	.	.	.	.	17
Roche-s.-Yon (E.N.)	.	.	.	.	.	.	.	.	5	.	3	.	.	.	4	.	.	.	.	.	.	.	.	.	.	.	.	.	.	.	.	12
Luçon.....	3	.	.	.	.	.	.	.	7	2	2	.	.	.	.	.	.	.	.	.	.	.	.	.	.	.	.	.	.	.	.	14
Sables-d'Olonne...	0	.	.	.	.	.	.	.	2	.	3	.	.	.	0	.	0	0	.	.	.	.	.	.	.	.	.	.	.	.	.	6
Saint-Gilles-s.-Vie.	.	.	.	.	.	.	.	.	1	.	.	.	.	.	.	0	.	0	.	.	.	.	.	.	.	.	.	.	.	.	.	1
Pornic.....	.	.	.	.	.	.	.	1	2	1	.	.	.	.	.	2	.	.	.	.	.	.	.	.	.	.	.	.	.	1	.	6
Ile d'Yeu.....	.	.	.	.	.	.	.	.	1	3	0	.	.	.	.	1	.	1	0	0	.	.	.	.	.	.	.	.	.	.	.	7
Noirmoutiers.....	.	.	.	.	.	.	.	.	1	.	.	.	.	.	1	.	.	2	.	.	.	.	.	.	.	.	.	.	.	.	0	4
Bassin de la Charente.																																
Saint-Mathieu....	9	.	.	.	.	.	.	.	.	19	.	.	.	.	.	0	.	.	.	.	.	.	.	.	.	.	.	.	.	.	.	29
Charroux.....	1	.	.	.	.	.	.	.	7	9	1	.	.	.	.	.	.	.	.	.	.	.	.	.	.	.	.	.	.	.	.	18
Montbron.....	1	.	.	.	.	.	.	.	3	9	.	.	.	.	.	.	.	.	.	.	.	.	.	.	.	.	.	.	.	.	.	13
Aigre.....	.	.	.	.	.	.	.	.	22	.	.	.	.	.	.	.	.	.	.	.	.	.	.	.	.	.	.	.	.	.	.	22
Ruffec.....	4	.	.	.	.	.	.	.	12	15	.	.	.	.	.	.	.	.	.	.	.	.	.	.	.	.	.	.	.	.	.	31
Angoulême.....	2	.	.	.	.	.	.	.	.	7	.	.	.	.	.	1	.	.	.	.	.	.	.	.	.	.	.	.	1	.	.	10

STATIONS.	1	2	3	4	5	6	7	8	9	10	11	12	13	14	15	16	17	18	19	20	21	22	23	24	25	26	27	28	29	30	31	TOTAL.
Bassin de la Charente (suite).																																
Barbézieux	6	.	.	.	.	.	.	.	1	12	.	.	.	.	0	0	.	.	.	.	.	.	.	.	.	.	.	.	.	.	.	20
Cognac	7	.	.	.	.	.	.	.	0	9	.	0	.	.	.	0	.	.	.	.	.	.	.	.	.	.	.	.	.	.	.	17
Jonzac	.	.	.	.	.	.	.	.	5	8	.	.	.	.	.	.	.	.	.	.	.	.	.	.	.	.	.	.	.	.	.	13
Saintes	.	.	.	.	.	.	.	.	9	6	.	.	.	.	.	.	.	.	.	.	.	.	.	.	.	.	.	.	.	.	.	15
Chef-Boutonne	.	.	.	.	.	.	0	.	1	3	1	.	.	.	.	0	.	.	.	.	.	.	.	.	.	.	.	.	.	.	.	5
Crézières	1	.	.	.	.	.	.	.	.	12	1	.	.	.	.	.	.	.	.	.	.	.	.	.	.	.	.	.	.	.	.	14
Villiers-en-Bois	1	.	.	.	.	.	.	.	5	.	8	.	.	.	.	.	.	.	.	.	.	.	.	.	.	.	.	.	.	.	.	14
St-Jean-d'Angély	5	.	.	.	.	.	.	.	2	11	0	.	.	.	.	3	.	0	.	.	.	.	.	.	.	.	1	.	.	.	.	22
La Rochelle	.	1	.	1	.	.	.	.	.	.	.	.	.	.	3	.	.	.	.	.	.	.	.	.	2	.	.	.	.	.	.	7
Ile d'Aix	2	.	.	.	.	.	.	.	2	8	.	.	.	.	.	.	2	3	.	.	.	.	.	.	.	.	.	.	.	.	.	17
Chassiron	3	.	.	.	.	.	.	.	4	4	.	.	.	.	.	.	.	1	.	.	.	.	.	.	.	.	.	.	.	.	.	12
BASSIN DE LA GIRONDE.																																
Bassin de la Dordogne.																																
La Tr-d'Auvergne	4	.	.	.	.	.	.	.	.	12	.	.	.	.	.	1	.	0	.	.	.	.	.	.	.	.	.	.	.	.	.	17
Laqueuille	.	.	.	.	.	.	.	.	7	.	.	.	.	.	.	.	.	.	.	.	.	.	.	.	.	7	.	.	.	.	12	27
Ussel	.	.	.	.	.	.	.	.	.	.	.	.	.	.	4	.	.	.	.	.	.	.	.	.	.	.	.	.	.	.	.	4
Bort	.	.	.	.	.	.	.	.	.	.	.	.	.	.	5	.	.	.	.	.	.	.	.	.	.	.	.	.	.	.	.	5
Argentat	2	.	.	.	.	.	.	.	.	2	.	.	.	.	.	.	.	.	.	.	.	.	.	.	.	.	.	.	.	.	.	4
Beaulieu	2	.	.	.	.	.	.	.	.	.	.	.	.	.	.	.	.	.	.	.	.	.	.	.	.	.	.	.	.	.	.	2
La Tronquière	4	.	.	.	.	.	.	.	3	.	.	.	.	.	.	2	.	.	.	.	.	.	.	.	.	.	.	.	.	.	3	12
Bretenoux	.	.	.	.	.	.	.	.	.	.	.	.	.	.	.	.	.	.	.	.	.	.	.	.	.	.	.	.	.	.	.	0
La Capelle	.	.	.	.	.	.	.	.	.	2	.	.	.	.	1	.	.	.	.	.	.	.	.	.	.	.	.	.	.	.	2	5
Gramat	.	.	.	.	.	.	.	.	.	1	.	.	.	.	.	.	.	.	.	.	.	.	.	.	.	.	.	6	.	.	.	7
Martel	.	.	.	.	.	.	.	.	.	.	.	.	.	.	.	.	.	.	.	.	.	.	.	.	.	.	.	.	.	.	.	0
Payrac	.	.	.	.	.	.	.	.	.	4	.	.	.	.	.	.	.	.	.	.	.	.	.	.	.	.	.	.	.	.	.	4
La Bastide-Murat	.	.	.	.	.	.	.	.	.	.	.	.	.	.	.	.	.	.	.	.	.	.	.	.	.	.	.	.	.	.	33	33
Saint-Germain	.	.	.	.	.	.	.	.	.	.	.	.	.	.	.	1	.	.	.	.	.	.	.	.	.	.	.	.	.	.	.	1
Gourdon	.	.	.	.	.	.	.	.	.	.	.	.	.	.	.	.	.	.	.	.	.	.	.	.	.	.	.	.	.	.	26	26
Tulle (P. C.)	.	.	.	.	.	.	.	.	3	12	11	.	.	.	.	.	.	.	.	.	.	.	.	.	.	.	.	.	.	.	.	26
St-Yrieix	12	.	.	.	.	.	.	.	.	10	.	.	.	.	.	1	.	.	.	.	.	.	.	.	.	.	.	.	.	.	.	23
Périgueux (E. N.)	8	.	.	.	.	.	.	.	.	.	.	.	.	.	.	.	.	.	.	.	.	.	.	.	.	.	.	.	.	.	.	8
St-Jean-d'Ataux	.	.	.	.	.	.	.	.	5	.	.	.	.	.	.	.	.	.	.	.	.	.	.	.	.	.	.	.	.	.	5	10
Chalais	5	.	.	.	.	.	.	.	.	2	.	.	.	.	.	.	.	.	.	.	.	.	.	.	.	.	.	.	.	.	.	8
Montguyon	.	.	.	.	.	.	.	.	.	2	.	.	.	.	.	.	.	.	.	.	.	.	.	.	.	.	.	.	.	.	.	2
Les Eglisottes	.	.	.	.	.	.	.	1	2	.	.	.	.	.	.	.	.	.	.	.	.	.	.	.	.	.	.	.	.	.	.	3
Lussac	.	.	.	.	.	.	.	.	.	1	.	.	.	.	.	.	.	.	.	.	.	.	.	.	.	.	.	.	.	.	.	1
Saint-Savin	.	.	.	.	.	.	.	.	.	4	.	.	.	.	.	1	.	.	.	.	.	.	.	.	.	.	.	.	.	.	.	5
St-André-de-Cubzac	.	.	.	.	.	.	.	.	.	2	.	.	.	.	.	1	.	.	.	.	.	.	.	.	.	.	.	.	.	.	.	3
Bassin du Lot.																																
Le Bleymard	.	.	.	.	.	.	.	.	2	.	.	.	.	.	.	.	.	.	.	.	.	.	.	.	.	.	1	.	.	.	.	3
Montmirat	.	.	.	.	.	.	.	.	.	.	.	.	.	.	.	.	.	.	.	.	.	.	.	8	.	6	0	.	.	.	.	15
Bagnols	.	.	.	.	.	.	.	.	.	2	.	.	.	.	3	.	.	.	.	.	.	.	.	.	.	0	.	.	.	.	.	6
Mende (E. N.)	1	.	.	.	.	1	.	.	.	.	1	.	.	.	0	.	.	.	.	.	.	.	.	.	.	.	.	.	.	.	.	3
Saint-Chély-d'Apr.	1	.	.	.	.	.	.	.	.	2	.	.	.	.	1	.	.	.	.	.	.	.	.	.	1	0	.	.	.	.	.	5
Saint-Léger-du-M.	.	.	.	.	.	.	.	.	.	.	.	.	.	.	.	.	.	.	.	.	.	.	.	.	0	.	.	10	.	.	9	19
Nasbinals	6	.	.	.	.	.	.	.	.	6	3	.	.	.	.	.	.	.	.	.	.	.	.	.	.	4	.	.	.	.	.	19

STATIONS.	1	2	3	4	5	6	7	8	9	10	11	12	13	14	15	16	17	18	19	20	21	22	23	24	25	26	27	28	29	30	31	TOTAL.
Bassin du Lot (suite).																																
Marvejols	.	.	.	.	.	.	.	.	.	.	.	.	.	.	2	.	.	.	.	.	.	.	.	.	2	.	.	.	.	.	.	4
Laguiole	5	.	.	.	.	.	.	.	.	6	.	.	.	.	.	.	.	.	.	.	.	.	.	.	.	23	.	.	.	.	.	34
Mur-de-Barrez	.	.	.	.	.	.	.	.	.	.	.	.	.	.	.	.	.	.	.	.	.	.	.	.	.	.	6	8	.	.	.	14
Entraygues	3	.	.	.	.	.	.	.	.	2	.	.	.	.	.	.	.	.	.	.	.	.	.	.	.	3	.	.	.	.	.	8
Figeac	2	.	.	.	.	.	.	.	.	.	.	.	.	.	.	.	.	.	.	.	.	.	.	.	.	.	4	.	.	.	.	6
Livernon	2	.	.	.	.	.	.	.	.	.	.	.	.	.	.	.	.	.	.	.	.	.	.	.	.	.	15	.	.	.	9	26
Lauzès	.	.	.	.	.	.	.	.	.	.	.	.	.	.	.	.	.	.	.	.	.	.	.	.	.	.	.	.	.	.	.	0
Cajarc	.	.	.	.	.	.	.	.	.	3	.	.	.	.	.	.	.	.	.	.	.	.	.	.	7	.	.	.	.	.	.	10
Limogne	.	.	.	.	.	.	.	.	.	.	.	.	.	.	.	.	.	.	.	4	.	.	.	.	.	.	.	.	.	.	.	4
Cahors	6	.	.	.	.	.	.	.	.	.	.	.	.	.	.	.	.	.	.	.	.	.	.	.	.	.	.	.	.	.	26	32
Cazals	.	.	.	.	.	.	.	.	.	.	.	.	.	.	.	.	.	.	.	.	.	.	.	.	.	.	.	.	.	.	.	0
Puy-L'Évêque	.	.	.	.	.	.	.	.	.	.	.	.	.	.	.	.	.	.	.	.	.	.	.	.	.	.	.	.	.	.	.	0
Luzech	.	.	.	.	.	.	.	.	.	.	.	.	.	.	.	.	.	.	.	.	.	.	.	.	.	.	.	.	.	.	29	29
Bassins du Tarn et de l'Aveyron.																																
Pt de Montvert	.	.	.	.	.	.	.	.	.	1	.	.	.	.	.	.	.	.	.	.	.	.	.	.	13	4	2	.	1	.	13	35
Florac	.	.	.	.	.	.	.	.	.	.	.	.	.	.	.	.	.	.	.	.	.	.	.	.	.	.	5	.	.	.	.	5
Meyrueis	1	.	.	.	.	.	.	.	.	.	.	.	.	.	.	.	.	.	.	.	.	.	.	.	7	.	2	.	.	.	.	10
Massegros	2	.	.	.	.	.	.	.	.	0	.	.	.	.	.	.	.	.	.	.	.	.	.	.	.	.	.	.	.	.	.	3
Le Cabaretou	.	.	.	.	.	.	.	.	.	.	.	.	.	.	.	.	.	.	.	.	.	.	.	.	.	.	.	.	.	.	20	20
Fraïsse	.	.	.	.	.	.	.	.	.	.	.	.	.	.	.	.	.	.	.	.	.	.	.	.	.	.	.	.	.	.	.	0
La Salvetat	.	.	.	.	.	.	.	.	.	.	.	.	.	.	.	.	.	.	.	.	.	.	.	4	2	.	.	.	.	.	.	6
La Cavalerie	.	.	.	.	.	.	.	.	.	.	.	.	.	.	.	.	.	.	.	.	.	.	.	.	.	4	16	.	.	.	.	20
Castres	.	.	.	.	.	.	.	.	.	1	.	.	.	.	.	.	.	.	.	.	.	.	.	.	.	.	0	.	.	.	.	1
Lavaur	.	.	.	.	.	.	.	.	.	.	.	.	.	0	.	.	.	.	.	.	.	.	.	.	.	.	.	.	.	.	2	3
Rodez (E. N.)	.	.	.	.	.	.	.	.	.	1	.	.	.	.	7	.	.	.	.	.	.	.	.	4	5	5	.	.	.	.	.	22
Alban	.	.	.	.	.	.	.	.	.	4	.	.	.	.	.	.	.	.	.	.	.	.	.	.	22	3	.	.	.	.	16	45
Albi	.	.	.	.	.	.	.	.	.	.	.	.	.	.	.	.	.	.	.	.	.	.	.	.	.	.	.	.	16	15	.	31
Saint-Antonin	.	.	.	.	.	.	.	.	.	1	.	.	.	.	.	.	.	.	3	.	.	.	.	.	.	3	.	.	.	.	.	7
Carmaux	.	.	.	.	.	.	.	.	.	.	.	.	.	.	2	.	.	.	.	.	.	.	.	.	.	1	.	.	.	.	.	4
Canals	2	.	.	.	.	.	.	.	.	1	.	.	.	.	1	.	.	.	.	.	.	.	.	.	.	15	.	.	.	.	.	19
Lalbenque	.	.	.	.	.	.	.	.	.	.	.	.	.	.	.	0	.	.	.	.	.	.	.	.	.	0	.	.	.	.	0	0
Castelnau	.	.	.	.	.	.	.	.	.	.	.	.	.	.	.	.	.	.	.	.	.	.	.	.	.	.	.	.	.	.	.	0
Molières	3	.	.	.	.	.	.	.	.	.	.	.	.	.	.	.	.	.	.	.	.	.	.	.	.	.	.	.	.	.	.	3
Caussade	2	.	.	.	.	.	.	.	.	.	.	.	.	.	.	.	.	.	.	.	.	.	.	.	.	.	.	.	.	.	.	2
La Française	.	.	.	.	.	.	.	.	.	.	.	.	.	.	.	.	.	.	.	.	.	.	.	.	.	.	.	.	.	.	24	24
Bassin de la Garonne, cours supérieur, et affluents des Pyrénées.																																
Ax	.	.	4	.	.	.	.	.	.	.	.	.	7	2	.	.	.	.	.	.	.	.	.	.	.	.	.	3	.	.	4	20
Les Cabannes	.	1	2	.	.	.	.	.	.	.	.	.	.	.	1	.	.	.	.	.	.	.	.	.	.	.	7	2	.	.	.	12
Vicdessos	.	.	.	.	.	.	.	.	.	.	.	.	.	.	.	.	.	.	.	.	.	.	.	.	18	13	2	.	.	.	.	33
Castillon	.	4	6	.	.	.	.	.	.	.	.	.	.	.	20	.	.	.	.	.	.	.	.	.	.	.	10	5	11	.	.	56
Belesta	.	.	.	.	.	.	.	.	.	.	.	.	.	.	3	3	.	.	.	.	.	.	.	.	.	.	56	.	.	.	.	62
Foix (E. N.)	.	.	.	.	.	.	.	.	.	.	.	.	.	.	.	.	.	.	.	.	.	.	.	.	.	.	.	.	.	.	.	0
Loubens	.	.	.	.	.	.	.	.	.	1	.	.	.	.	3	.	.	.	.	.	.	.	.	.	.	.	.	.	.	.	.	4
Mirepoix	.	.	.	2	.	.	.	.	.	.	.	.	.	.	.	3	.	.	.	.	.	.	.	.	.	.	6	.	.	.	.	11
Le Fossat	.	.	.	.	.	.	.	.	.	.	.	.	.	.	4	3	.	.	.	.	.	.	.	.	.	.	.	.	.	.	.	7
Royat	.	.	.	1	.	.	.	.	.	.	2	.	.	.	.	.	.	.	.	.	.	.	.	.	.	.	.	.	.	.	.	3
Villeneuve-D.	.	.	.	.	.	.	.	.	.	.	.	.	.	.	.	6	.	.	.	.	.	.	.	.	.	.	.	.	.	.	.	6
																															22	

STATIONS.	1	2	3	4	5	6	7	8	9	10	11	12	13	14	15	16	17	18	19	20	21	22	23	24	25	26	27	28	29	30	31	TOTAL.
Bassin de la Garonne, cours supérieur, et affluents des Pyrénées (suite).																																
Arreau	.	.	2	.	.	.	.	.	.	.	.	.	4	3	.	.	.	.	.	.	.	.	.	25	18	4	.	.	.	.	.	56
Fos	.	.	.	.	.	.	.	.	.	.	.	.	.	4	.	.	.	.	.	.	.	.	.	.	.	19	.	.	.	.	.	22
Léguevin	.	.	.	.	.	.	.	.	.	.	.	.	.	.	.	.	.	.	.	.	.	.	.	.	.	.	.	.	.	.	.	0
Verfeil	.	.	.	.	.	.	.	.	.	.	.	.	.	.	3	.	.	.	.	.	.	.	.	.	.	.	.	.	.	.	.	3
Toulouse (Obs^re^)	.	.	0	.	.	.	.	.	.	.	.	.	.	.	.	.	.	.	.	.	.	.	.	.	.	.	.	.	.	.	4	4
Villeneuve-les-B	.	.	.	.	.	.	.	.	.	3	.	.	.	.	.	.	.	.	.	.	.	.	.	.	.	.	.	.	.	.	.	3
Bassin de la Garonne (R. G.) au-dessous de Toulouse; bassins du Gers et de la Baïse; bassin de la Gironde.																																
Lannemezan	.	.	1	.	.	.	.	.	.	4	3	.	.	0	1	1	.	.	.	.	.	.	.	.	.	3	.	.	.	.	.	13
Boulogne	.	.	.	.	.	.	.	.	.	.	.	.	4	.	.	.	.	.	.	.	.	.	.	.	.	15	5	.	.	.	3	27
Lombez	.	.	.	.	.	.	.	.	.	0	.	.	.	0	0	.	.	.	.	.	.	.	.	.	1	3	.	.	.	.	.	5
Masseube	.	.	0	.	.	.	.	.	.	1	.	.	.	.	1	1	.	.	.	.	.	.	.	.	.	.	.	.	.	.	.	3
Trie	.	.	.	.	.	.	.	.	.	.	.	.	.	.	7	.	.	.	.	.	.	.	.	.	.	.	.	.	.	.	.	7
Miélan	.	.	1	.	.	.	.	.	.	1	.	.	.	.	1	2	.	.	.	.	.	.	.	.	.	.	.	.	.	.	.	5
Mirande	.	.	.	.	.	.	.	.	.	.	.	.	.	.	1	1	.	.	.	.	.	.	.	.	.	.	.	.	.	.	.	1
Auch (P. C.)	2	.	1	.	.	.	.	.	.	1	.	.	.	.	.	.	.	.	.	.	.	.	.	.	.	.	.	.	.	.	.	4
Vic-Fézensac	3	.	2	.	.	.	.	.	.	1	.	.	.	.	.	.	.	.	.	.	.	.	.	.	.	.	.	.	.	.	.	6
Lectoure	5	.	.	.	.	.	.	.	.	.	.	.	.	.	.	.	.	.	.	.	.	.	.	.	.	.	.	.	.	.	.	5
Condom	6	.	.	.	.	.	.	.	.	.	.	.	.	.	.	.	.	.	.	.	.	.	.	.	.	.	.	.	.	.	.	6
Eauze	3	.	.	.	.	.	.	.	.	.	.	.	.	.	.	.	.	.	.	.	.	.	.	.	.	.	.	.	.	.	.	3
Grisolles	.	.	.	.	.	.	.	.	.	2	.	.	.	.	.	.	.	.	.	.	.	.	.	.	.	14	.	.	.	.	.	16
Agen (P. C.)	.	.	.	.	.	.	.	.	1	.	.	.	.	.	.	.	.	.	.	.	.	.	.	.	.	.	.	.	.	.	34	35
Grignols	7	.	.	.	.	.	.	.	.	.	.	.	.	.	.	.	.	.	.	.	.	.	.	.	.	.	.	.	.	.	.	7
Captieux	5	.	.	.	.	.	.	.	.	.	.	.	.	.	.	.	.	.	.	.	.	.	.	.	.	.	.	.	.	.	.	5
La Réole	3	.	.	.	.	.	.	.	.	.	.	.	.	.	.	.	.	.	.	.	.	.	.	.	.	.	.	.	.	.	.	3
Sauveterre	3	.	.	.	.	.	.	.	.	1	.	.	.	.	.	0	.	.	.	.	.	.	.	.	.	.	.	.	.	.	.	4
Bordeaux-Floirac	5	.	.	.	.	.	.	.	.	1	.	.	.	0	.	1	.	.	.	.	.	.	.	.	.	0	0	.	.	.	.	7
Saint-Julien	7	.	.	.	.	.	.	.	.	4	.	.	.	.	.	0	.	.	.	.	.	.	.	.	.	.	.	.	.	.	.	11
Royan	3	.	.	.	.	.	.	.	.	3	.	.	.	.	.	1	0	3	.	.	.	.	.	.	.	.	.	.	.	.	.	10
La Coubre	.	.	.	.	.	.	.	.	.	4	.	.	.	.	2	.	.	.	.	.	.	.	.	.	.	.	.	.	.	.	.	6
BASSINS ENTRE LA GIRONDE ET LES PYRÉNÉES.																																
Petits bassins entre la Gironde et l'Adour.																																
Saint-Nicolas	2	.	.	.	.	.	.	.	0	3	.	.	.	.	.	1	.	.	.	.	.	.	.	.	.	0	.	.	.	.	.	6
Hourtin	.	.	.	.	.	.	.	.	.	2	1	.	.	.	.	3	.	.	.	.	.	.	.	.	.	.	.	.	.	.	.	6
Moutchic	.	.	.	.	.	.	.	.	.	2	.	.	.	.	.	4	1	.	.	.	.	.	.	.	.	.	.	.	.	.	.	7
Pissos	4	.	.	.	.	.	.	.	.	1	.	.	.	.	.	0	.	.	.	.	.	.	.	.	.	.	.	.	.	.	.	6
Belin	3	.	1	.	.	.	.	.	.	1	.	.	.	0	.	.	.	.	.	.	0	.	.	.	.	0	.	.	.	.	.	6
Cazaux	.	.	.	.	.	.	.	.	.	1	.	.	.	.	.	.	.	.	.	.	.	.	.	.	.	.	.	.	.	.	1	2
Piquey	.	.	.	.	.	.	.	.	.	.	.	.	.	.	.	.	.	.	.	.	.	.	.	.	.	.	.	.	.	.	.	0
Bassin de l'Adour.																																
Pic du Midi (Obs^re^)	.	.	4	.	.	.	.	.	.	.	.	.	.	3	.	1	.	.	.	.	.	.	.	10	7	7	.	1	.	.	1	34
Peyranère	.	.	.	.	.	.	.	.	.	.	.	.	.	.	.	.	.	.	.	.	.	.	.	8	.	.	.	.	.	.	.	8
Gélan	.	.	3	.	.	.	.	.	.	.	.	.	.	.	.	.	.	.	.	.	.	.	.	.	3	5	.	.	.	.	.	11
Laruns	.	.	1	.	.	.	.	.	.	.	2	.	.	2	.	1	.	.	.	.	.	.	.	.	.	10	26	.	.	.	.	40

STATIONS.	1	2	3	4	5	6	7	8	9	10	11	12	13	14	15	16	17	18	19	20	21	22	23	24	25	26	27	28	29	30	31	TOTAL.
Bassin de l'Adour (suite).																																
Lourdes	.	.	.	.	.	.	.	.	.	5	.	.	6	2	.	.	.	.	.	.	.	.	.	.	.	.	.	.	.	.	.	13
Bagnères-de-Big.	.	.	.	.	.	.	.	.	.	3	.	.	.	3	3	.	.	.	.	.	.	.	.	.	.	6	.	.	.	.	.	16
Tarbes (P. C.)	.	.	.	.	.	.	.	.	.	3	.	.	.	.	3	.	.	.	.	.	.	.	.	.	5	.	.	.	.	.	.	11
Maubourguet	.	.	.	.	.	.	.	.	.	.	.	.	.	.	.	.	.	.	.	.	.	.	.	.	.	.	.	.	.	.	.	0
Villecomtal	.	2	.	.	.	.	.	.	.	2	.	.	.	.	1	.	.	.	.	.	.	.	.	.	.	.	.	.	.	.	.	5
Aignan	.	.	.	.	.	.	.	.	.	.	.	.	.	.	2	.	.	.	.	.	.	.	.	.	.	.	.	.	.	.	.	2
Riscle	.	.	.	.	.	.	.	.	.	.	.	.	.	.	4	3	.	.	.	.	.	.	.	.	.	.	.	.	.	.	.	8
Cazaubon	1	.	.	.	.	.	.	.	.	3	.	.	.	.	.	2	.	.	.	.	.	.	.	.	.	.	.	.	.	.	.	6
Mont-de-Marsan	0	.	1	.	.	.	.	.	.	1	.	.	.	.	.	1	0	.	.	.	.	.	.	.	.	.	.	.	.	.	.	4
Saint-Sever	2	.	1	.	.	.	.	.	.	.	.	.	0	.	2	1	.	.	.	.	.	.	.	.	.	.	.	.	.	.	11	17
Lescar (E. N.)	.	.	1	.	.	.	.	.	.	3	0	.	.	0	1	4	1	.	.	.	.	.	.	.	.	.	.	.	.	.	.	10
Orthez	.	.	3	.	.	.	.	.	.	1	.	.	2	.	.	2	.	.	.	.	.	.	.	.	.	.	.	.	.	.	.	8
Oloron	.	.	.	.	.	.	.	.	.	.	.	.	.	.	7	.	.	.	.	.	.	.	.	.	.	.	.	.	.	.	.	7
Mauléon	.	.	.	.	.	.	.	.	.	.	.	.	.	3	4	3	.	.	.	.	.	.	.	.	.	.	.	.	.	.	.	10
St-Jean-P.-de-Port	.	.	.	.	.	.	.	.	.	.	.	.	.	.	3	7	.	.	.	.	.	.	.	.	.	.	.	.	.	.	.	10
Dax (E. N.)	.	.	1	.	.	.	.	.	.	1	.	.	.	.	1	2	.	.	.	.	.	.	.	.	.	.	.	.	.	.	3	7
Saint-Martin-de-H.	.	.	3	.	.	.	.	.	.	3	.	.	.	0	5	1	1	.	.	.	.	.	.	0	.	.	.	.	.	.	2	16
Peyrehorade	.	2	.	.	.	.	.	.	.	2	.	.	.	.	.	4	.	.	.	.	.	.	.	.	.	.	.	.	.	.	.	8
Biarritz	5	.	1	.	.	.	.	.	.	2	.	.	.	.	.	1	.	.	.	.	.	.	.	.	.	.	.	.	.	.	.	9

VERSANT DE LA MÉDITERRANÉE.

BASSINS ENTRE LES PYRÉNÉES ET LE RHÔNE.

	1	2	3	4	5	6	7	8	9	10	11	12	13	14	15	16	17	18	19	20	21	22	23	24	25	26	27	28	29	30	31	TOTAL.
Bassins du Tech, de la Tet et de l'Agly.																																
Prats-de-Mollo	.	.	.	.	.	1	1	.	.	.	.	.	.	.	.	.	.	.	.	.	.	.	.	.	2	.	.	.	.	.	.	4
Amélie-les-Bains	.	.	.	.	.	0	.	.	.	.	.	.	.	.	.	.	.	.	.	.	.	.	.	.	.	.	23	.	.	.	21	44
Bellegarde	.	.	.	.	.	.	.	.	.	.	.	.	.	.	.	.	.	.	.	.	.	.	.	.	.	.	.	.	.	.	.	0
Vernet-les-Bains	.	.	.	.	.	.	.	.	.	.	.	.	.	.	.	.	.	.	.	.	.	.	.	.	.	.	3	.	.	.	8	11
Coi de la Quillane	.	.	.	.	.	.	.	.	.	.	.	.	6	10	.	.	.	.	.	.	.	.	.	.	5	27	.	.	.	.	25	73
Montlouis (C. M.)	.	.	6	.	.	8	.	.	.	.	.	.	.	8	.	.	.	.	.	.	.	.	.	.	.	4	2	.	.	7	25	60
Bouleternère	.	.	.	.	.	.	.	.	.	.	.	.	.	3	.	.	.	.	.	.	.	.	.	.	.	.	2	.	.	.	3	8
Le Soler	.	.	.	.	.	.	.	.	.	.	.	.	.	.	.	.	.	.	.	.	.	.	.	.	.	.	4	.	.	.	.	4
Perpignan (Obs^re)	.	.	.	.	.	.	.	.	.	.	.	.	.	1	.	.	.	.	.	.	.	.	.	.	.	.	.	.	.	.	.	1
La Tour-de-France	.	.	.	.	.	.	.	.	.	.	.	.	.	3	.	.	.	.	.	.	.	.	.	.	.	.	7	.	.	.	3	13
Estagel (C. M.)	.	.	.	.	.	.	.	.	.	.	.	.	.	.	.	.	.	.	.	.	.	.	.	.	.	.	10	.	.	.	.	10
Salces	.	.	.	.	.	.	5	.	.	.	.	.	.	.	.	.	.	.	.	.	.	.	.	.	.	.	.	.	.	.	.	5
Cerbère	.	.	.	.	.	.	.	.	.	.	.	.	.	.	.	.	.	.	.	.	.	.	.	.	.	.	.	.	.	.	.	0
Paulilles	.	.	.	.	.	.	.	.	.	.	.	.	.	.	.	.	.	.	.	.	.	.	.	.	.	.	.	.	.	.	.	0
Cap Béar (phare)	.	.	.	.	.	.	.	.	.	.	.	.	.	.	.	.	.	.	.	.	.	.	.	.	.	.	.	.	.	.	.	0
Port-Vendres	.	.	.	.	.	.	.	.	.	.	.	.	.	.	.	.	.	.	.	.	.	.	.	.	.	.	.	.	.	.	.	0
Bassin de la Sègre.																																
Col de Puymorens	.	.	5	.	.	4	.	.	.	.	.	.	.	.	.	.	.	.	.	.	.	.	2	3	.	.	.	.	.	5	9	28
Angoustrine	.	.	.	.	.	8	.	.	.	.	.	.	.	.	.	.	.	.	.	.	.	.	5	.	.	2	8	.	.	3	11	37
Bourg-Madame	.	.	3	.	.	.	.	.	.	.	.	.	.	.	.	.	.	.	.	.	.	.	32	.	.	.	.	.	.	.	25	60

STATIONS.	1	2	3	4	5	6	7	8	9	10	11	12	13	14	15	16	17	18	19	20	21	22	23	24	25	26	27	28	29	30	31	TOTAL.
Bassin de l'Aude.																																
Arques	.	.	.	.	.	.	.	.	.	.	.	.	.	.	.	.	.	.	.	.	.	.	.	.	.	.	.	.	.	.	.	0
Couiza	.	.	.	.	.	.	.	.	.	.	.	.	.	.	0	.	.	.	.	.	.	.	.	.	.	2	0	.	.	.	.	3
Monthaut (hors bois)	.	.	.	.	.	.	.	.	.	.	.	.	.	.	.	.	.	.	.	.	.	.	.	.	.	.	.	.	.	.	.	0
Sainte-Gemme	.	.	.	.	.	.	.	.	.	.	.	.	.	.	.	.	.	.	.	.	.	.	.	.	.	.	.	.	.	.	29	29
Besplas	.	.	.	.	.	.	.	.	.	.	.	.	.	.	.	.	.	.	.	.	.	.	.	.	.	1	.	.	.	.	13	14
Salettes	.	.	.	.	.	.	.	.	.	.	.	.	.	.	.	.	.	.	.	.	.	.	.	.	.	.	.	.	.	.	20	20
Lespinassière	.	.	.	.	.	.	.	.	.	.	.	.	.	.	.	.	.	.	.	.	.	.	.	.	.	.	.	.	.	.	32	32
Caunes (hors bois)	.	.	.	.	.	.	.	.	.	.	.	.	.	.	.	.	.	.	.	.	.	.	.	.	.	1	.	.	.	.	13	14
Carcassonne (C. M.)	.	.	.	.	.	.	.	.	.	.	.	.	.	.	.	.	.	.	.	.	.	.	.	.	.	3	.	.	.	.	2	5
Barbaira	.	.	.	.	.	.	.	.	.	.	.	.	.	.	.	1	.	.	.	.	.	.	.	.	.	.	.	.	.	.	.	1
Montlaur	4	.	.	.	.	.	.	.	.	.	.	.	.	.	.	.	.	.	.	.	.	.	.	.	.	.	.	.	.	.	5	9
Moux	.	.	.	.	.	.	.	.	.	.	.	.	.	.	.	.	.	.	.	.	.	.	.	.	.	.	.	.	.	.	.	0
Terre-Rouge	.	.	.	.	.	.	.	.	.	.	.	.	.	.	.	.	.	.	.	.	.	.	.	.	.	.	.	.	.	.	.	0
Montady	.	.	.	.	.	.	.	.	.	.	.	.	.	.	.	.	.	.	.	.	.	.	.	.	.	12	.	.	.	.	.	12
Capestang	.	.	.	.	.	.	.	.	.	.	.	.	.	.	.	.	.	.	.	.	.	.	.	.	.	.	2	.	.	.	.	2
Bassins de l'Orb, de l'Hérault, du Lez et du Vidourle.																																
Saint-Pons	.	.	.	.	.	.	.	.	.	.	.	.	.	.	.	.	.	.	.	.	.	.	.	.	.	19	1	.	.	.	.	20
Le Poujol	.	.	.	.	.	.	.	.	.	.	.	.	.	.	.	.	.	.	.	.	.	.	.	.	.	3	.	.	.	.	18	21
Bédarieux (P. C.)	.	.	.	.	.	.	.	.	.	.	.	.	.	.	.	.	.	.	.	.	.	.	.	.	.	3	.	.	.	.	2	5
L'Escandolgue	.	.	.	.	.	.	.	.	.	.	.	.	.	.	.	.	.	.	.	.	.	.	.	.	4	1	.	.	.	.	.	5
Béziers	.	.	.	.	.	.	.	.	.	.	.	.	.	.	.	.	.	.	.	.	.	.	.	.	.	.	.	.	.	.	.	0
Le Caylar	.	.	.	.	.	.	.	.	.	.	.	.	.	.	.	.	.	.	.	.	.	.	.	.	19	11	41	.	.	.	.	71
Soubès	.	.	.	.	.	.	.	.	.	.	.	.	.	.	.	.	.	.	.	.	.	.	.	.	10	.	13	.	.	.	19	42
Lodève	.	.	.	.	.	.	.	.	.	.	.	.	.	.	.	.	.	.	.	.	.	.	.	.	11	3	3	.	.	.	.	17
Saint-Bauzille	.	.	.	.	.	.	.	.	.	.	.	.	.	.	.	.	.	.	.	.	.	.	.	.	13	.	.	.	.	.	.	13
Gignac	.	.	.	.	.	.	.	.	.	.	.	.	.	.	.	.	.	.	.	.	.	.	.	.	.	.	.	1	.	.	.	1
Plateau de Valène	.	.	.	.	.	.	.	.	.	.	.	.	.	.	.	.	.	.	.	.	.	.	.	.	2	.	11	.	.	.	.	13
Col de la Cardonille	.	.	.	.	.	.	.	.	.	.	.	.	.	.	.	.	.	.	.	.	.	.	.	.	15	.	.	.	.	.	.	15
St-Mathieu-de-Tr	.	.	.	.	.	.	.	.	.	.	.	.	.	.	.	.	.	.	.	.	.	.	.	.	.	.	8	.	.	.	50	58
Nîmes (E. N.)	.	.	.	.	.	.	.	.	.	.	.	.	.	.	.	.	.	.	.	.	.	.	.	.	.	.	4	.	.	.	.	4
Lausargues	.	.	.	.	.	.	.	.	.	.	.	.	.	.	.	.	.	.	.	.	.	.	.	.	.	.	9	.	.	.	71	80
Montpellier (E. N.)	.	.	.	.	.	.	.	.	.	.	.	.	.	.	.	.	.	.	.	.	.	.	.	.	.	11	28	15	.	.	.	54
Palavas	.	.	.	.	.	.	.	.	.	.	.	.	.	.	.	.	.	.	.	.	.	.	.	.	.	.	2	.	.	.	.	2
Cette (P. C.)	.	.	.	.	.	.	.	.	.	.	.	.	.	.	.	.	.	.	.	.	.	.	.	.	.	.	.	.	.	.	.	0
Agde	.	.	.	.	.	.	.	.	.	.	.	.	.	.	.	.	.	.	.	.	.	.	.	.	.	.	.	.	.	.	1	1
BASSIN DU RHÔNE.																																
Bassin de la Saône.																																
Montdoré	4	2	.	.	.	.	8	2	0	3	1	.	.	.	.	3	.	.	.	.	.	.	.	.	.	.	.	.	.	.	.	23
Fresnes-s.-Apance	1	1	.	.	.	.	1	1	.	1	0	.	.	.	.	.	0	.	.	.	.	.	.	.	.	.	.	.	.	.	.	5
Jussey	10	2	.	.	.	.	8	0	1	2	.	.	.	.	.	.	2	.	.	.	.	.	.	.	.	.	.	.	.	.	.	26
Villersexel	2	1	.	.	.	.	10	12	.	9	.	.	.	.	9	4	1	.	.	.	.	.	.	.	.	.	.	.	.	.	.	48
Chaumercenne	1	.	.	.	.	.	12	.	6	12	.	.	.	.	11	2	1	.	.	.	.	.	.	.	.	.	.	.	.	.	.	45
Chalindrey	3	0	.	.	4	.	4	11	3	4	1	.	.	.	.	.	0	.	.	.	.	.	.	.	.	.	.	.	.	.	.	31
Villegusien	7	3	.	.	7	.	11	9	.	3	.	.	.	.	.	.	.	.	.	.	.	.	.	.	.	.	.	.	.	.	.	40
Vaux-s.-Aubigny	.	.	.	.	.	5	4	5	.	.	.	.	.	.	.	.	.	.	.	.	.	.	.	.	.	.	.	.	.	.	.	14
La Margelle	2	.	.	.	.	.	.	.	8	.	.	.	.	.	.	3	.	.	.	.	.	.	.	.	.	.	.	.	.	.	.	13
Is-sur-Tille	4	.	.	.	.	.	5	.	4	1	.	.	.	.	.	.	.	.	.	.	.	.	.	.	.	.	.	.	.	.	2	16

STATIONS.	1	2	3	4	5	6	7	8	9	10	11	12	13	14	15	16	17	18	19	20	21	22	23	24	25	26	27	28	29	30	31	TOTAL.
Bassin de la Saône (suite).																																
St-Seine-l'Abb....	.	.	.	.	.	.	10	.	2	6	.	.	.	.	.	.	3	.	.	.	.	.	.	.	.	.	.	.	.	.	.	22
Saussy.....	.	.	.	.	.	.	7	.	.	.	.	.	.	.	.	.	.	.	.	.	.	.	.	.	.	.	.	.	.	.	9	16
Sombernon	0	.	.	.	.	.	2	.	10	0	.	.	.	.	1	.	.	.	.	.	.	.	.	.	.	1	.	.	.	.	.	14
Dijon.....	1	.	.	.	.	.	1	.	7	0	.	.	.	.	.	.	.	.	.	.	.	.	.	.	.	.	6	.	.	.	2	17
Auxonne.....	1	.	.	.	.	.	8	.	.	19	.	.	.	.	5	.	.	.	.	.	.	.	.	.	.	.	.	.	.	.	.	33
St-Jean-de-Losne..	2	.	.	.	.	.	2	.	16	.	.	.	.	.	1	.	.	.	.	.	.	.	.	.	.	.	.	.	.	.	.	21
Beaune	0	.	.	.	.	.	.	.	10	.	.	.	.	.	.	.	.	.	.	.	.	.	.	.	.	.	.	.	.	.	3	13
Lons-le-S. (E. N.).	7	.	.	.	.	.	.	.	.	25	.	.	.	.	1	1	.	.	.	.	.	.	.	.	.	.	.	.	.	.	.	34
Châlon-s.-Saône...	.	.	.	.	.	.	.	.	8	7	.	.	.	.	.	.	.	.	.	.	.	.	.	.	.	.	.	.	.	.	7	22
Mont-St-Vincent ..	.	.	.	.	.	.	.	.	.	22	.	.	.	.	.	.	.	.	.	.	.	.	.	.	.	.	.	.	.	.	.	22
Monsols.....	.	.	.	.	.	.	.	.	11	.	.	.	.	.	.	5	.	.	.	.	.	.	.	.	.	7	.	.	.	.	3	26
Tramayes	2	.	.	.	.	.	9	.	4	11	.	.	.	.	.	2	.	.	.	.	.	.	.	.	.	1	.	.	.	.	.	29
Cuisery.....	7	.	.	.	.	.	1	.	1	15	.	.	.	.	5	.	.	.	.	.	.	.	.	.	.	.	.	.	.	.	.	30
Bourg (E. N.).....	4	.	.	.	.	.	.	1	.	14	.	.	.	.	17	5	1	.	.	.	.	.	.	.	.	.	.	.	.	.	.	42
Montrevel	5	.	.	.	.	.	.	.	2	14	.	.	.	.	4	.	.	.	.	.	.	.	.	.	.	.	.	.	.	.	.	25
Pont-de-Vaux	.	.	.	.	.	.	.	.	1	.	.	.	.	.	4	10	.	.	.	.	.	.	.	.	.	.	.	.	.	.	.	15
Châtillon-s.-Ch	5	.	.	.	.	.	.	.	1	.	.	.	.	.	4	12	.	.	.	.	.	.	.	.	.	.	.	.	.	.	.	22
Thoissey	5	.	.	.	.	.	.	.	1	.	.	.	.	.	4	13	.	.	.	.	.	.	.	.	.	.	.	.	.	.	.	23
Saint-Nizier-d'Az..	.	.	.	.	.	.	.	.	4	18	.	.	.	.	.	.	.	.	.	.	.	.	.	.	.	1	.	.	.	.	.	23
Sainte-Foy-l'Arg...	.	.	.	.	.	.	.	.	0	4	.	.	.	.	25	1	.	.	.	.	.	.	.	.	.	0	14	.	.	.	.	44
Tarare.....	.	.	.	.	.	.	.	.	.	7	.	.	.	.	1	1	.	.	.	.	.	.	.	.	.	7	.	.	.	.	.	16
L'Arbresle.....	.	.	.	2	.	.	.	.	.	3	.	.	.	.	18	.	.	.	.	.	.	.	.	.	.	.	.	.	.	.	.	22
Bassin du Doubs.																																
Mouthe	1	.	.	.	.	.	7	.	54	.	.	.	.	8	10	18	.	.	.	.	.	.	.	.	.	.	.	.	.	.	14	112
Pontarlier.....	10	0	.	.	.	.	13	3	0	36	.	.	.	.	9	6	4	.	.	.	.	.	.	.	.	4	.	.	.	.	.	86
Arc-sous-Cicon ...	20	.	.	.	.	.	.	28	.	33	.	.	.	.	21	.	9	.	.	.	.	.	.	.	.	.	.	.	.	.	.	111
Saint-Hippolyte ...	1	.	.	.	.	.	2	.	.	24	2	.	.	.	38	2	2	.	.	.	.	.	.	.	.	.	.	.	.	.	.	71
Pont-de-Roide	5	.	.	2	.	.	16	.	.	22	.	.	.	.	24	4	.	.	.	.	.	.	.	.	.	.	.	.	.	.	.	72
La Chlle-s.-Rougemt	3	.	.	20	.	.	.	.	.	.	.	.	.	.	.	.	.	.	.	.	.	.	.	.	.	.	.	.	.	.	.	23
Belfort.....	10	.	.	2	.	.	18	.	13	.	.	.	.	.	13	4	.	.	.	.	.	.	.	.	.	.	.	.	.	.	.	61
Lods.....	11	1	.	.	.	.	.	12	.	31	1	.	.	.	7	13	5	.	.	.	.	.	.	.	.	.	.	.	.	.	.	81
Levier	9	.	.	.	0	.	3	10	.	48	.	.	.	.	11	11	21	.	.	.	.	.	.	.	.	.	.	.	.	.	.	114
Amancey.....	15	.	.	.	.	.	.	11	.	17	19	.	.	.	.	10	9	.	.	.	.	.	.	.	.	.	.	.	.	.	.	81
Ornans.....	5	.	.	.	.	.	2	10	5	23	3	.	.	9	13	4	.	.	.	.	.	.	.	.	.	.	.	.	.	.	.	74
Quingey	4	.	.	.	.	.	.	4	.	24	.	.	.	.	1	6	3	.	.	.	.	.	.	.	.	.	.	.	.	.	.	43
Bouclans.....	2	.	.	.	.	.	19	.	30	1	.	.	.	.	9	2	.	.	.	.	.	.	.	.	.	.	.	.	.	.	.	63
Fort de Planoise..	.	.	.	.	.	.	.	7	34	.	.	.	.	.	6	4	1	.	.	.	.	.	.	.	.	.	.	.	.	.	.	52
Chailluz.....	.	7	.	.	.	.	43	8	4	12	.	.	.	.	.	.	7	.	.	.	.	.	.	.	.	.	.	.	.	.	.	81
Besançon (E. N.)..	2	.	.	.	.	.	.	.	1	30	.	.	.	.	.	4	.	.	.	.	.	.	.	.	.	.	.	.	.	.	.	37
Bassin du Rhône proprement dit, cours moyen.																																
Chamonix.....	2	.	.	1	5	.	.	.	.	12	.	.	.	1	6	3	3	.	.	.	.	.	.	.	.	.	7	.	.	.	.	40
Les Contamines ...	5	.	.	.	12	.	.	4	.	9	.	.	.	.	6	.	10	.	.	.	.	.	.	.	.	1	2	.	.	.	.	49
Sallanches.....	3	.	.	.	.	.	.	.	.	20	.	.	.	.	3	.	2	.	.	.	.	.	.	.	.	.	.	2	.	.	.	30
Mélan.....	2	.	.	.	.	.	.	9	.	21	7	10	.	.	.	.	.	.	.	.	.	.	.	.	.	.	.	1	.	.	.	50
Cruseilles	.	.	.	1	.	.	2	.	.	.	.	.	.	4	5	19	.	.	.	.	.	.	.	.	.	.	.	.	.	.	12	44
Annemasse	9	.	.	.	.	2	.	.	1	.	11	.	.	.	7	3	.	.	.	.	.	.	.	.	.	.	.	.	.	.	.	31
Douvaine.....	2	.	.	.	.	.	.	.	.	14	.	.	.	.	14	4	4	.	.	.	.	.	.	.	.	.	.	.	.	.	.	38

STATIONS.	1	2	3	4	5	6	7	8	9	10	11	12	13	14	15	16	17	18	19	20	21	22	23	24	25	26	27	28	29	30	31	TOTAL.
Bassin du Rhône proprement dit, cours moyen (suite).																																
Évian	.	3	.	.	4	.	.	.	.	3	.	.	.	3	.	6	.	.	.	.	.	.	.	.	.	.	.	2	.	.	.	21
Gex	6	.	.	.	.	.	.	.	.	12	.	.	.	.	19	.	6	.	.	.	.	.	.	.	2	.	.	.	.	.	.	45
Thônes	12	.	.	.	.	.	.	3	.	.	31	.	.	.	5	8	.	.	.	.	.	.	.	.	.	.	.	.	.	.	.	59
Seythenex	18	.	.	.	2	.	.	2	.	14	.	.	.	.	1	4	2	.	.	.	.	.	.	.	.	.	.	9	.	.	.	53
Leschaux	25	.	.	.	.	.	.	.	.	12	.	.	.	.	4	4	5	.	.	.	.	.	.	.	.	.	.	.	.	.	.	50
Annecy	6	.	.	.	.	.	.	.	.	11	.	.	.	.	3	7	5	.	.	.	.	.	.	.	.	.	.	.	.	.	.	32
Rumilly	3	.	.	.	.	1	.	.	.	7	.	.	.	.	2	2	.	.	.	.	.	.	.	.	.	.	.	.	.	.	.	15
Les Échelles	6	.	.	.	4	.	.	.	.	11	.	.	.	.	.	5	.	.	.	.	.	.	.	.	.	.	.	.	.	.	.	27
Chambéry (P. C.)	.	.	.	.	.	.	.	.	.	8	0	.	.	.	.	1	3	.	.	.	.	.	.	.	.	.	.	.	.	.	.	12
Albens	.	.	.	.	1	.	.	.	.	4	.	.	.	.	4	4	.	.	.	.	.	.	.	.	.	.	.	.	.	.	.	13
Lhuis	.	.	.	.	.	.	.	.	4	.	.	.	.	.	.	5	.	.	.	.	.	.	.	.	.	.	.	.	.	.	.	9
Nantua	.	20	21	7	.	.	5	.	.	.	9	2	.	.	.	.	.	.	16	3	.	.	.	.	.	.	13	.	.	.	.	96
Pont-d'Ain	.	.	.	.	.	.	.	.	2	18	.	.	.	.	22	.	.	.	.	.	.	.	.	.	.	.	.	.	.	.	.	42
Chalamont	.	.	.	.	.	.	.	.	1	8	.	.	.	.	20	.	.	.	.	.	.	.	.	.	.	.	.	.	.	.	.	29
Montluel	.	.	.	.	.	.	.	.	.	3	.	.	.	.	18	1	.	.	.	.	.	.	.	.	.	.	.	.	.	.	.	22
Mont-Verdun	1	.	.	.	.	.	.	.	.	12	.	.	.	.	2	23	0	.	.	.	.	.	.	.	.	.	.	.	.	.	.	38
St-Genis-Laval (Ore)	0	.	.	.	.	.	.	.	.	3	.	.	.	.	10	5	1	.	.	.	.	.	.	.	.	.	.	.	.	.	.	19
Lyon (Tête-d'Or)	.	.	.	.	0	.	.	.	.	2	.	.	.	.	10	15	.	.	.	.	.	.	.	.	.	.	.	.	.	.	.	27
Vienne	.	.	.	.	.	.	1	.	.	.	.	.	.	5	.	.	.	.	.	.	.	.	.	.	.	.	.	.	.	.	.	6
Bassin de l'Isère.																																
Bessans	3	.	.	.	.	.	.	.	.	3	1	.	.	.	.	8	.	.	.	.	.	.	.	.	1	.	.	.	.	.	.	16
Saint-Jean d'Arves	.	.	.	6	.	.	4	.	.	12	.	.	.	.	8	4	.	.	.	.	.	.	.	.	.	.	.	.	.	.	.	34
Montgilbert (fort)	.	.	.	.	.	.	3	.	14	.	.	.	.	.	4	2	.	.	.	.	3	.	.	.	.	.	.	.	.	.	.	26
Allevard	7	.	.	.	.	.	2	.	.	5	.	.	.	.	.	3	1	.	.	.	.	.	.	.	.	.	.	.	.	.	.	17
La Mure	6	.	.	.	.	.	.	.	.	0	.	.	.	.	.	.	.	.	.	.	.	.	.	.	.	.	.	.	.	.	.	6
Grenoble (E. N.)	6	.	.	.	1	.	.	1	.	2	.	.	.	.	.	.	.	.	.	.	.	.	.	.	.	.	.	.	.	.	.	10
Moirans	.	.	.	.	.	.	.	.	.	3	.	.	.	.	.	1	.	.	.	.	.	.	.	.	.	.	.	.	.	.	.	4
Bassin de la Durance.																																
Fort de l'Infernet	.	.	.	.	.	.	.	.	.	9	1	.	.	.	.	.	.	.	.	.	.	.	.	.	.	.	.	.	.	.	.	10
Aiguilles	.	.	.	.	.	.	.	.	.	.	.	.	.	.	.	.	.	.	.	.	.	.	.	35	.	20	25	.	.	.	.	80
Embrun	2	.	4	3	.	.	.	.	.	.	.	.	.	.	1	.	.	.	.	.	.	.	.	12	22	2	.	.	.	.	2	48
Chorges	.	.	.	.	.	.	.	.	.	.	.	.	.	.	.	.	.	.	.	.	.	.	.	1	.	9	.	.	.	.	.	10
Le Lauzet	.	.	.	.	.	.	.	.	.	.	.	.	.	.	.	.	.	.	.	.	.	.	.	.	11	.	8	.	.	.	.	19
Gap (E.N.)	.	.	.	.	.	.	.	.	.	.	.	.	.	.	.	.	.	.	.	.	.	.	.	.	3	4	.	.	.	.	.	7
Veynes	3	.	.	.	.	.	.	.	.	.	.	.	.	.	.	.	.	.	.	.	.	.	.	.	1	1	.	.	.	.	.	5
Serres	.	.	.	.	.	.	.	.	.	.	.	.	.	.	.	.	.	.	.	.	.	.	.	.	.	5	1	.	.	.	.	6
Faucon	.	.	.	.	.	.	.	.	.	.	.	.	.	.	.	.	.	.	.	.	.	.	.	.	11	.	15	.	.	.	.	26
La Motte	.	.	.	.	.	.	.	.	.	.	.	.	.	.	.	.	.	.	.	.	.	.	.	.	3	4	.	.	.	.	.	7
Orpierre	24	.	.	.	.	.	.	.	.	.	.	.	.	.	.	.	.	.	.	.	.	.	.	.	15	16	24	2	.	.	.	81
Laragne	.	.	.	.	.	.	.	.	.	.	.	.	.	.	.	.	.	.	.	.	.	.	.	.	.	.	.	.	.	.	.	0
Saint-Vincent	.	.	.	.	.	.	.	.	.	.	.	.	.	.	.	.	.	.	.	.	.	.	.	.	.	6	.	2	.	.	.	8
Sisteron	.	.	.	.	.	.	.	.	.	.	.	.	.	.	.	.	.	.	.	.	.	.	.	.	10	10	.	10	.	.	.	30
Banon	.	.	.	.	.	.	.	.	.	.	.	.	.	.	.	.	.	.	.	.	.	.	.	.	.	.	30	16	.	25	.	71
Volonne	.	.	.	.	.	.	.	.	.	.	.	.	.	.	.	.	.	.	.	.	.	.	.	.	9	6	4	.	.	.	.	19
Les Granons	.	.	.	.	.	.	.	.	.	.	.	.	.	.	.	.	.	.	.	.	.	.	.	.	.	10	.	1	.	.	.	11
Peyruis	.	.	.	.	.	.	.	.	.	.	.	.	.	.	.	.	.	.	.	.	.	.	.	.	12	30	.	.	.	.	.	42
Plan-des-Mées	.	.	.	.	.	.	.	.	.	.	.	.	.	.	.	.	.	.	.	.	.	.	.	2	8	.	.	.	.	.	.	10

STATIONS.	1	2	3	4	5	6	7	8	9	10	11	12	13	14	15	16	17	18	19	20	21	22	23	24	25	26	27	28	29	30	31	TOTAL.
Bassin de la Durance (suite).																																
Mane	.	.	.	.	.	.	.	.	.	.	.	.	.	.	.	.	.	.	.	.	.	.	.	.	2	20	.	8	.	.	.	30
Saint-Christol	.	.	.	.	.	.	.	.	.	.	.	.	.	.	.	.	.	.	.	.	.	.	.	.	3	3	1	.	.	.	.	7
Lagarde	.	.	.	.	.	.	.	.	.	.	.	.	.	.	.	.	.	.	.	.	.	.	.	.	.	2	.	.	.	.	.	2
Apt	.	.	.	.	.	.	.	.	.	.	.	.	.	.	.	.	.	.	.	.	.	.	.	.	.	3	.	.	.	.	.	3
Murs	.	.	.	.	.	.	.	.	.	.	.	.	.	.	.	.	.	.	.	.	.	.	.	.	6	3	.	.	.	.	.	9
Forcalquier	.	.	.	.	.	.	.	.	.	.	.	.	.	.	.	.	.	.	.	.	.	.	.	.	.	16	1	.	.	.	.	17
Manosque	.	.	.	.	.	.	.	.	.	.	.	.	.	.	.	.	.	.	.	.	.	.	.	.	.	26	.	12	.	.	.	38
Barrême	.	.	.	.	.	.	.	.	.	.	.	.	.	.	.	.	.	.	.	.	.	.	.	.	.	16	4	8	.	.	.	28
Annot	.	.	.	.	12	.	.	.	.	.	.	.	.	.	.	.	.	.	.	.	.	.	.	.	2	9	3	10	.	.	.	36
Allos	31	.	.	.	.	.	.	.	.	.	.	5	.	.	.	.	.	.	.	.	.	.	.	.	7	9	7	12	.	.	.	71
Mirabeau	.	.	.	.	.	.	.	.	.	.	.	.	.	.	.	.	.	.	.	.	.	.	.	.	.	5	.	4	.	.	.	9
Meyrargues	.	.	.	.	.	.	.	.	.	.	.	.	.	.	.	.	.	.	.	.	.	.	.	.	.	7	.	.	.	.	.	7
Pertuis	.	.	.	.	.	.	.	.	.	.	.	.	.	.	.	.	.	.	.	.	.	.	.	.	14	.	.	.	.	.	.	14
Rognes	.	.	.	.	.	.	.	.	.	.	.	.	.	.	.	.	.	.	.	.	.	.	.	.	.	.	.	.	.	.	.	0
Les Taillades	.	.	.	.	.	.	.	.	.	.	.	.	.	.	.	.	.	.	.	.	.	.	.	.	.	.	.	.	.	.	.	0
Cavaillon	.	.	.	.	.	.	.	.	.	.	.	.	.	.	.	.	.	.	.	.	.	.	.	.	.	.	.	.	.	.	.	0
Bassins de l'Ardèche, de la Cèze et du Gard.																																
Montpezat	.	.	.	.	.	.	.	.	.	.	.	.	.	.	.	.	.	.	.	.	.	.	.	.	1	0	3	.	.	.	.	4
N.-D.-des-Neiges	.	.	.	.	.	.	.	.	.	3	.	.	.	.	.	.	.	.	.	.	.	.	.	.	4	.	11	.	.	.	.	18
Belvezet	.	.	.	.	.	.	.	.	.	2	.	.	.	.	1	.	.	.	.	.	.	.	.	.	.	.	.	.	.	.	.	3
Le Thort	.	.	.	.	.	.	.	.	.	2	.	.	.	.	2	.	.	.	.	.	.	.	.	.	.	.	12	.	.	.	.	16
Villefort	.	.	.	.	.	.	.	.	.	.	.	.	.	.	.	.	.	.	.	.	.	.	.	.	.	.	32	.	.	.	.	32
Vialas	.	.	.	.	.	.	.	.	.	.	.	.	.	.	.	.	.	.	.	.	.	.	.	.	1	.	.	.	.	.	.	1
St-Germain-de-C.	.	.	.	.	.	.	.	.	.	.	.	.	.	.	.	.	.	.	.	.	.	.	.	.	.	.	2	.	.	.	.	2
Bassin du Rhône proprement dit, cours inférieur.																																
Privas (E. N.)	.	.	.	.	.	.	.	.	.	.	.	.	.	.	.	.	.	.	.	.	.	.	.	.	.	.	.	.	.	.	.	0
Valence (E. N.)	.	.	.	.	.	.	.	.	.	.	.	.	.	.	.	1	.	.	.	.	.	.	.	.	.	.	.	.	.	.	.	1
Die	10	.	.	.	1	.	.	.	.	.	0	.	.	.	.	.	.	.	.	.	.	.	.	.	.	1	3	.	.	.	.	15
Valréas	.	.	.	.	.	.	.	.	.	.	.	.	.	.	.	.	.	.	.	.	.	.	.	.	2	.	.	.	.	.	.	2
Lapalud	.	.	.	.	.	.	.	.	.	.	.	.	.	.	.	.	.	.	.	.	.	.	.	.	.	3	.	.	.	.	.	3
Bollène	.	.	.	.	.	.	.	.	.	.	.	.	.	.	.	.	.	.	.	.	.	.	.	.	9	.	.	.	.	.	.	9
Orange	.	.	.	.	.	.	.	.	.	.	.	.	.	.	.	.	.	.	.	.	.	.	.	.	.	.	.	.	.	.	.	0
Savoillans	.	.	.	.	.	.	.	.	.	.	.	.	.	.	.	.	.	.	.	.	.	.	.	.	.	2	.	.	.	.	17	19
Sault	.	.	.	.	.	.	.	.	.	.	.	.	.	.	.	.	.	.	.	.	.	.	.	.	4	13	7	.	.	.	.	24
Bedouin	.	.	.	.	.	.	.	.	.	.	.	.	.	.	.	.	.	.	.	.	.	.	.	.	.	.	.	.	.	.	.	0
Carpentras	.	.	.	.	.	.	.	.	.	.	.	.	.	.	.	.	.	.	.	.	.	.	.	.	.	.	.	.	.	.	.	0
Malaucène	.	.	.	.	.	.	.	.	.	.	.	.	.	.	.	.	.	.	.	.	.	.	.	.	.	.	.	.	.	.	.	0
Pernes	.	.	.	.	.	.	.	.	.	.	.	.	.	.	.	.	.	.	.	.	.	.	.	.	.	.	.	.	.	.	.	0
Avignon (E. N.)	.	.	.	.	.	.	.	.	.	.	.	.	.	.	.	.	.	.	.	.	.	.	.	.	.	.	.	.	.	.	.	0
Saint-Remy	.	.	.	.	.	.	.	.	.	.	.	.	.	.	.	.	.	.	.	.	.	.	.	.	4	.	.	.	.	.	.	4
Les Baux	.	.	.	.	.	.	.	.	.	.	.	.	.	.	.	.	.	.	.	.	.	.	.	.	.	1	.	.	.	.	.	1
Viguier	.	.	.	.	.	.	.	.	.	.	.	.	.	.	.	.	.	.	.	.	.	.	.	.	.	.	.	.	.	.	.	0
Farimon	.	.	.	.	.	.	.	.	.	.	.	.	.	.	.	.	.	.	.	.	.	.	.	.	.	6	.	.	.	.	.	6
Arles	.	.	.	.	.	.	.	.	.	.	.	.	.	.	1	.	.	.	.	.	.	.	.	.	.	.	.	.	.	.	.	1
L'Armeillère	.	.	.	.	.	.	.	.	.	.	.	.	.	.	.	.	.	.	.	.	.	.	.	.	.	.	2	.	.	.	.	2

STATIONS.	1	2	3	4	5	6	7	8	9	10	11	12	13	14	15	16	17	18	19	20	21	22	23	24	25	26	27	28	29	30	31	TOTAL.
Bassin du Rhône proprement dit, cours inférieur (suite).																																
Létourneau	.	.	.	.	.	.	.	.	.	.	.	.	.	.	.	.	.	.	.	.	.	.	.	.	.	.	.	.	.	.	.	0
Saintes-Maries	.	.	.	.	.	.	.	.	.	.	.	.	.	.	.	.	.	.	.	.	.	.	.	.	.	.	.	.	.	.	.	0
Giraud	.	.	.	.	.	.	.	.	.	.	.	.	.	.	.	.	.	.	.	.	.	.	.	.	.	.	.	.	.	.	.	0
RÉGION DE NICE.																																
Petits bassins entre le Rhône et les Alpes.																																
Le Gd-Sambuc	.	.	.	.	.	.	.	.	.	.	.	.	.	.	.	.	.	.	.	.	.	.	.	.	.	4	.	.	.	.	.	4
Trets	.	.	.	.	.	.	.	.	.	.	.	.	.	.	.	.	.	.	.	.	.	.	.	.	.	10	.	9	.	.	.	19
Gréasque	.	.	.	.	.	.	.	.	.	.	.	.	.	.	.	.	.	.	.	.	.	.	.	.	.	2	.	.	.	.	.	2
Saint-Antonin	.	.	.	.	.	.	.	.	.	.	.	.	.	.	.	.	.	.	.	.	.	.	.	.	.	.	.	.	.	.	.	0
Aix (C.M.)	.	.	.	.	.	.	.	.	.	.	.	.	.	.	.	.	.	.	.	.	.	.	.	.	.	6	.	14	.	.	.	20
Bouc	.	.	.	.	.	.	.	.	.	.	.	.	.	.	.	.	.	.	.	.	.	.	.	.	.	24	.	.	.	.	19	43
Venelles	.	.	.	.	.	.	.	.	.	.	.	.	.	.	.	.	.	.	.	.	.	.	.	.	.	1	1	14	.	.	.	16
Pélissanne	.	.	.	.	.	.	.	.	.	.	.	.	.	.	.	.	.	.	.	.	.	.	.	.	4	.	6	.	.	.	.	10
Cornillon	.	.	.	.	.	.	.	.	.	.	.	.	.	.	.	.	.	.	.	.	.	.	.	.	.	.	.	.	.	.	.	0
Les Pennes	.	.	.	.	.	.	.	.	.	.	.	.	.	.	.	.	.	.	.	.	.	.	.	.	.	.	.	.	.	.	.	0
Berre	.	.	.	.	.	.	.	.	.	.	.	.	.	.	.	.	.	.	.	.	.	.	.	.	.	3	.	.	.	.	.	3
Saint-Chamas	.	.	.	.	.	.	.	.	.	.	.	.	.	.	.	.	.	.	.	.	.	.	.	.	.	1	.	.	.	.	.	1
Port-de-Bouc	.	.	.	.	.	.	.	.	.	.	.	.	.	.	.	.	.	.	.	.	.	.	.	.	.	4	3	.	.	.	.	7
Septêmes	.	.	.	.	.	.	.	.	.	.	.	.	.	.	.	.	.	.	.	.	.	.	.	.	.	.	.	12	.	.	.	12
Aubagne	.	.	.	.	.	.	.	.	.	.	.	.	.	.	.	.	.	.	.	.	.	.	.	.	.	.	.	.	.	.	.	0
Marseille (Obsre)	.	.	.	.	.	.	.	.	.	.	.	.	.	.	.	.	.	.	.	.	.	.	.	.	.	.	9	.	.	.	.	9
Cap Croisette	.	.	.	.	.	.	.	.	.	.	.	.	.	.	.	.	.	.	.	.	.	.	.	.	.	.	.	.	.	.	.	0
Phare de Planier	.	.	.	.	.	.	.	.	.	.	.	.	.	.	.	.	.	.	.	.	.	.	.	.	.	.	.	.	.	.	.	0
La Ciotat	.	.	.	.	.	.	.	.	.	.	.	.	.	.	.	.	.	.	.	.	.	.	.	.	.	.	.	.	.	.	.	0
La Seyne	.	.	.	.	.	.	.	.	.	.	.	.	.	.	.	.	.	.	.	.	.	.	.	.	.	.	.	.	.	.	.	0
Cap Sicié	.	.	.	.	.	.	.	.	.	.	.	.	.	.	.	.	.	.	.	.	.	.	.	.	.	.	.	.	.	.	.	2
Toulon	.	.	.	.	.	.	.	.	.	.	.	.	.	.	.	.	.	.	.	.	.	.	.	.	.	.	.	.	.	.	.	0
Hyères	.	.	.	.	.	.	.	.	.	.	.	.	.	.	.	.	.	.	.	.	.	.	.	.	.	.	.	.	.	.	.	0
Draguignan (E.N.)	.	.	.	0	.	.	.	.	.	.	.	.	.	.	.	.	.	.	.	.	.	.	.	.	.	5	2	.	.	.	.	8
Cannes	.	.	.	4	.	.	.	.	.	.	.	.	.	.	.	.	.	.	.	.	.	.	.	.	.	.	.	.	.	.	.	4
Nice (E.N.)	.	.	5	6	.	.	.	.	.	.	.	.	.	.	.	.	.	.	.	.	.	.	.	.	.	.	.	.	.	.	.	11
Villefranche (phare)	5	.	.	3	6	.	.	.	.	.	.	.	.	.	.	.	.	.	.	.	.	.	.	.	.	.	.	.	.	.	.	14
La Garouppe (phare)	.	.	.	.	9	.	.	.	.	.	.	.	.	.	.	.	.	.	.	.	.	.	.	.	.	.	.	.	.	.	.	9
CORSE.																																
Bastia	.	.	.	.	.	.	.	.	.	.	.	.	.	.	.	.	.	.	.	.	.	.	.	.	.	.	.	.	.	.	.	0
Ile Sanguinaire	.	.	.	.	.	.	.	.	.	.	.	.	.	.	.	.	.	.	.	.	.	.	.	.	.	.	.	.	.	.	.	0

OBSERVATIONS DU MOIS DE SEPTEMBRE 1883.

STATIONS.	1	2	3	4	5	6	7	8	9	10	11	12	13	14	15	16	17	18	19	20	21	22	23	24	25	26	27	28	29	30	TOTAL.
VERSANT DE LA MER DU NORD.																															
BASSINS DU RHIN, DE LA MEURTHE ET DE LA MOSELLE.																															
Ballon-de-Servance	.	.	5	22	21	.	.	.	.	.	3	5	.	.	.	28	.	5	2	.	20	20	.	.	12	20	39	20	39	15	275
La Schlucht	0	3	0	16	15	4	.	.	3	.	.	1	.	.	.	18	.	10	0	.	10	11	3	.	6	.	22	18	10	2	153
Col de Bussang	.	.	4	3	22	8	.	.	22	.	.	2	.	.	20	4	1	.	2	.	9	4	12	.	4	.	3	29	7	11	169
Gemaingoutte	.	0	0	.	11	3	.	.	2	.	.	5	1	.	1	16	5	4	5	.	10	2	13	.	1	2	.	30	1	4	116
Cornimont	1	6	6	18	12	.	.	.	1	.	.	.	.	.	25	1	.	13	.	9	11	.	17	2	4	.	.	10	11	8	155
Saulcy-s.-Meurthe	.	1	5	.	20	7	.	.	3	.	.	3	.	.	1	15	1	2	3	1	16	8	22	.	.	1	.	34	8	2	156
Moriviller	.	3	5	13	4	4	.	.	.	.	.	3	3	.	.	3	.	.	.	.	7	1	10	2	.	3	2	1	6	5	75
Flin	4	4	.	24	13	4	.	.	.	.	1	10	.	.	.	27	.	.	.	17	1	11	.	1	.	.	6	5	4	7	140
Blamont	2	.	.	15	4	1	.	.	.	.	3	.	.	.	3	.	.	.	.	9	5	8	.	1	7	.	3	8	1	.	72
Lunéville	0	.	0	20	5	.	.	3	.	.	2	3	.	.	.	12	.	.	.	5	.	11	.	2	.	.	2	4	6	6	81
Paroy	.	2	5	9	5	4	.	.	.	.	.	4	.	.	.	7	8	.	.	.	4	3	3	.	6	.	.	.	5	.	65
Einville	.	2	5	8	5	4	.	.	.	.	.	4	.	.	.	7	8	.	.	.	4	3	3	5	.	.	.	.	6	.	64
Moncel-s.-Seille	.	.	4	1	12	8	.	.	.	.	.	4	.	.	.	.	10	.	.	.	.	12	16	.	3	.	8	4	.	.	82
Bellefontaine	1	18	.	0	5	8	.	.	3	.	.	7	1	.	.	12	.	.	.	.	3	14	.	4	.	4	.	5	3	9	97
Bruyères	.	3	8	.	30	4	0	.	2	.	.	3	1	.	.	11	3	.	.	.	22	2	11	.	0	1	.	42	7	2	151
Bouzey	6	13	.	19	4	.	.	.	.	.	1	5	.	.	.	11	.	.	.	.	31	9	.	.	.	.	10	7	6	10	131
Thaon	.	4	10	.	18	11	.	.	.	.	.	7	2	.	.	4	7	.	.	.	25	.	14	.	1	.	.	13	2	4	123
Vézelise	.	1	.	17	.	6	.	.	.	.	.	2	.	.	.	3	.	.	.	.	11	7	3	.	2	1	.	2	6	7	68
Allain	.	1	2	1	9	15	.	.	.	.	.	2	.	.	.	.	.	.	.	.	.	.	11	.	3	.	1	1	5	.	51
Neuves-Maisons	.	1	3	2	19	8	.	.	1	.	.	3	0	.	.	.	8	.	.	.	.	.	13	.	9	.	1	2	2	3	75
Toul	.	1	2	.	15	8	.	.	.	.	.	6	.	.	.	10	1	.	.	.	11	.	12	.	3	.	.	.	4	5	78
Frouard	1	0	.	14	17	.	.	1	.	.	4	0	.	3	7	2	.	.	.	3	4	13	.	4	2	1	2	3	3	8	94
Rogéville	1	2	.	0	16	7	0	.	1	.	.	6	0	.	.	10	2	.	.	.	3	1	23	0	8	1	.	8	3	1	93
Haudiomont	.	2	1	3	6	4	.	.	.	.	1	.	.	2	.	.	.	.	.	.	2	14	5	.	6	8	3	2	13	6	78
Fleury	.	.	.	.	.	.	.	.	.	.	.	2	.	.	.	.	.	.	.	.	4	23	11	8	8	5	3	3	4	14	85
Mance	.	2	.	.	6	11	.	0	1	.	.	5	.	.	.	3	.	.	.	.	3	13	10	.	11	2	5	0	8	7	87
BASSINS DE LA MEUSE, DE LA CHIERS ET DE LA SAMBRE.																															
Lamarche	.	.	.	4	8	3	.	.	.	.	3	.	.	.	.	.	.	.	.	.	13	14	.	.	.	.	5	.	13	5	68
Pouilly	.	.	2	.	17	5	.	.	.	.	.	4	.	.	.	.	.	.	.	.	17	11	6	.	2	.	.	8	8	3	82
Clefmont	.	2	.	.	21	18	.	.	2	.	.	4	.	.	.	.	.	.	.	.	18	11	6	.	2	.	.	4	12	4	104
Contrexéville	.	3	.	15	5	24	.	.	.	.	.	3	.	.	.	.	2	.	.	.	12	3	.	.	.	.	4	6	9	.	86
Aillianville	0	1	1	.	20	9	1	0	2	.	.	3	0	.	.	1	7	.	.	.	5	11	11	.	2	.	1	3	11	4	94
Commercy (E. N.)	1	2	.	2	10	7	.	.	3	.	.	2	.	.	1	6	.	0	.	.	1	7	22	.	8	2	4	2	13	8	101
Les Kœurs	.	.	.	5	8	.	.	.	.	.	5	.	.	4	.	4	.	.	.	.	6	22	.	5	.	.	.	.	11	11	81
Souilly	5	3	.	6	3	4	1	.	1	.	.	3	.	.	8	4	0	9	.	.	9	22	15	.	13	5	8	1	12	6	138
Dun	8	2	.	5	5	9	.	.	.	.	.	4	.	.	.	2	6	.	.	.	3	9	6	.	11	.	9	2	19	5	105

STATIONS.	1	2	3	4	5	6	7	8	9	10	11	12	13	14	15	16	17	18	19	20	21	22	23	24	25	26	27	28	29	30	TOTAL
BASSINS DE LA MEUSE, DE LA CHIERS ET DE LA SAMBRE (suite).																															
Hussigny	.	.	3	4	4	3	3	.	.	.	2	.	.	6	.	4	.	2	5	6	4	14	8	3	4	6	6	8	7	7	109
Spincourt	1	2	.	.	11	12	.	.	3	.	.	1	.	.	.	1	4	17	.	.	1	14	4	.	8	3	8	3	9	8	110
Damvillers	.	1	.	.	.	18	.	.	2	.	.	.	.	.	1	.	12	5	.	.	1	14	3	.	9	2	8	1	13	1	91
Margut	2	.	.	5	6	4	.	.	.	.	.	.	.	.	.	.	.	4	.	.	2	16	2	.	5	.	5	4	6	2	63
Bairon	.	.	.	8	7	7	.	.	.	.	.	.	.	.	.	3	.	.	.	.	5	11	18	.	17	.	19	8	25	.	128
Saint-Aignan	0	4	0	5	6	2	.	.	2	.	.	1	.	.	.	0	.	.	.	.	6	15	4	.	19	0	23	4	23	6	121
Sedan	.	4	0	3	7	6	.	.	1	.	.	1	.	7	0	0	2	.	.	.	3	17	3	.	13	1	23	3	16	4	114
Launoy	.	2	.	5	4	.	.	.	2	.	0	1	.	.	1	30	.	.	.	.	3	1	26	1	26	3	1	3	25	13	148
Gespunsart	.	5	.	3	7	0	.	.	2	.	.	0	.	.	0	.	.	.	.	.	19	12	2	.	17	9	15	5	20	9	125
Haybes	.	.	.	.	20	.	.	2	.	.	2	.	.	.	.	.	.	.	.	.	.	23	.	.	.	.	13	23	4	11	98
Avesnes	1	3	3	6	7	.	.	.	.	.	2	.	.	4	.	.	.	.	.	6	9	11	.	12	0	11	.	15	7	3	99
BASSINS DE L'ESCAUT, DE LA LYS, DE L'YSER ET DE L'AA.																															
Gommegnies	2	1	2	2	4	.	.	5	.	.	.	.	.	.	.	.	.	.	.	.	23	14	.	12	.	.	4	20	8	5	102
Havrincourt	.	.	.	.	.	.	.	.	.	.	4	1	.	7	.	.	.	.	.	9	15	10	.	14	2	3	8	9	6	0	88
Cambrai	4	0	0	1	2	5	.	.	1	.	.	6	.	.	4	.	.	.	.	.	3	6	9	.	8	.	5	1	1	11	67
Anzin	.	.	7	3	.	.	.	.	.	.	.	.	.	.	.	.	.	.	.	.	.	22	.	7	16	.	6	.	.	.	63
Arras (C. M.)	1	1	1	0	13	.	0	2	.	3	10	.	.	20	.	.	.	.	.	0	16	14	.	11	0	5	1	8	4	5	116
Hamblain-les-Prés	.	.	.	2	11	.	.	.	1	.	7	.	3	.	.	.	.	.	.	1	14	15	.	12	.	17	8	13	11	4	119
Douai (Obs.)	.	1	1	1	2	10	.	0	5	.	.	10	.	.	2	.	.	.	.	.	1	8	21	.	15	.	6	0	10	2	94
Lille	2	2	3	.	10	1	0	6	.	.	8	1	.	5	.	.	.	.	.	0	1	14	.	11	2	4	5	6	6	4	91
Allouagne	0	21	.	7	6	0	.	20	.	5	9	.	.	.	.	.	.	.	.	.	.	13	.	2	9	0	3	10	7	16	129
Laventie	1	7	2	1	12	0	.	8	0	1	16	.	.	0	.	.	.	.	.	0	3	10	.	12	.	1	7	6	1	15	103
Nordpeene	.	1	14	.	.	12	0	.	6	.	1	19	.	.	.	.	.	.	.	.	0	3	14	.	9	.	.	17	9	2	107
Godewaerswelde	.	19	1	4	6	0	2	3	.	4	15	.	.	1	.	.	.	.	.	2	3	7	3	10	0	2	14	14	1	31	140
Dunkerque (C. M.)	.	1	12	.	2	6	1	1	5	.	4	20	.	.	.	0	0	.	.	.	3	3	7	1	11	0	1	4	9	2	93
Dohem	20	9	.	17	1	.	13	.	.	21	.	.	.	.	.	.	.	.	.	6	7	13	.	.	2	11	6	3	10	7	146
Oye	2	12	.	1	10	.	1	3	.	6	16	.	0	0	0	0	0	0	.	3	5	8	.	11	1	1	5	2	6	10	103
Calais (C. M.)	1	12	.	12	14	.	2	.	.	6	4	.	.	.	.	.	.	.	.	.	10	22	.	.	4	.	.	8	8	20	124

VERSANT DE LA MANCHE.

STATIONS.	1	2	3	4	5	6	7	8	9	10	11	12	13	14	15	16	17	18	19	20	21	22	23	24	25	26	27	28	29	30	TOTAL
BASSINS DE LA CANCHE, DE LA SOMME, DE LA BÉTHUNE, ETC.																															
Cap Gris-Nez	.	.	11	.	12	.	.	.	2	.	8	2	.	.	.	.	.	.	.	.	19	15	16	1	8	.	2	1	10	10	117
Samer	3	18	3	12	7	1	3	1	.	10	0	.	0	.	.	.	.	.	.	1	9	1	16	13	1	12	18	29	22	18	203
Boulogne	.	2	10	.	13	11	.	.	.	.	6	3	.	.	.	.	.	.	.	.	6	2	9	1	7	1	5	5	18	15	114
Valhuon	4	19	7	2	14	0	.	4	0	3	9	.	.	0	.	.	.	.	.	0	6	10	.	18	1	4	11	11	2	14	140
Hucqueliers	2	31	1	4	8	2	1	6	.	8	31	.	.	0	.	.	.	.	.	1	13	13	2	.	16	6	26	21	4	13	209
Erquières	.	26	3	6	7	.	.	1	.	5	10	.	.	.	.	.	.	.	.	.	5	13	17	.	.	.	6	17	6	11	133
Saint-Riquier	.	0	1	1	10	7	0	.	1	.	10	1	.	.	.	.	.	.	.	.	0	2	9	.	15	.	3	4	16	4	84
Breteuil											35	.	.	.	.	.	.	.	.	.	12	22	2	1	18	.	4	1	17	10	121
St-Valery-s-Somme	0	2	19	2	14	7	.	1	1	.	6	1	.	.	.	.	.	.	.	.	.	14	8	3	9	.	2	8	11	6	114
Aumale	.	2	4	.	24	.	.	2	.	.	3	.	.	.	.	.	.	.	.	.	8	7	.	9	4	5	.	13	15	18	114
Eu	.	4	8	.	22	.	.	2	.	.	3	.	.	.	.	.	.	.	.	.	3	7	3	16	7	4	.	14	25	16	134
Londinieres	.	4	2	.	15	.	.	2	.	.	4	.	.	.	.	.	.	.	.	3	14	10	.	12	.	5	7	14	13	13	118
Dieppe	.	1	6	.	26	1	.	1	.	2	2	2	.	.	.	.	.	.	.	.	7	9	.	9	.	2	2	8	12	12	102
Bosc-le-Hard	.	6	1	.	25	.	2	1	.	.	3	2	.	.	.	.	.	.	.	2	13	6	.	12	1	3	1	8	13	14	113
Longueville	.	3	10	9	27	3	1	0	.	1	4	.	.	.	.	.	.	.	.	.	10	6	.	10	0	3	3	13	15	18	137

STATIONS	1	2	3	4	5	6	7	8	9	10	11	12	13	14	15	16	17	18	19	20	21	22	23	24	25	26	27	28	29	30	TOTAL.
BASSINS DE LA CANCHE, DE LA SOMME, DE LA BÉTHUNE, ETC. (suite).																															
S-Valery-en-Caux.	1	3	7	.	18	.	.	1	.	1	7	.	.	.	.	.	.	.	.	0	3	12	.	8	.	1	1	5	9	19	96
Goderville	5	10	8	0	32	0	0	1	.	1	11	.	.	.	.	.	.	.	.	.	7	7	.	21	2	5	2	23	25	25	185
Fécamp (ville)	2	4	9	2	27	.	3	2	.	2	9	.	.	.	.	.	.	.	.	.	12	12	.	10	7	2	2	9	17	20	154
BASSIN DE LA SEINE.																															
Bassin de l'Yonne.																															
Haut-Folin	.	16	.	.	25	.	.	.	.	15	.	.	.	.	33	.	.	.	.	20	.	.	20	.	.	.	32	.	.	34	195
Bas-Folin	.	.	.	.	33	28	.	.	.	.	12	.	.	.	.	.	.	.	.	.	14	.	6	.	24	5	20	21	10	32	205
Pommoy	.	19	.	38	28	.	.	.	.	.	6	.	.	.	.	.	.	.	.	14	.	23	.	3	.	3	23	13	21	36	227
Les Settons	22	2	8	35	21	17	2	.	.	.	4	6	.	.	.	.	.	.	.	.	10	15	6	.	3	3	5	9	19	1	189
Château-Chinon	16	3	1	33	12	16	.	1	.	.	4	.	.	.	.	.	1	.	.	.	7	10	13	.	.	1	8	7	12	.	155
Saulieu	.	3	1	20	12	3	.	.	.	.	6	.	.	.	0	.	.	.	.	3	2	17	.	.	3	.	10	15	6	11	112
Vitteaux	8	1	0	18	5	4	.	.	1	.	8	1	1	.	.	4	.	.	.	1	7	6	6	.	2	.	11	3	2	3	91
Montbard	.	.	.	6	11	2	.	.	.	.	5	2	.	.	1	.	.	.	.	13	9	.	.	.	.	5	.	3	5	3	78
Cervon	5	1	1	2	10	5	1	1	.	.	4	2	.	.	.	.	6	.	.	.	7	8	6	.	1	1	5	2	3	1	71
Varzy (E. N.)	.	.	1	17	9	3	1	.	.	.	7	.	.	.	.	.	.	.	.	0	9	10	5	.	1	0	1	2	7	4	77
Vézelay (P. C.)	.	.	.	15	4	1	.	.	.	.	1	1	.	.	.	.	.	.	.	4	10	4	10	1	3	5	.	10	5	2	77
Avallon	6	1	.	16	2	4	.	.	.	.	6	7	3	.	.	.	.	.	.	.	14	7	3	11	2	.	3	.	8	.	93
Courson	.	2	4	.	.	.	.	.	.	.	19	.	.	.	.	.	.	.	.	5	21	15	.	0	.	.	.	4	7	3	80
Massangis	.	.	.	7	20	.	.	.	.	.	25	.	.	.	3	2	.	.	.	6	15	8	.	.	1	2	1	6	3	5	104
Ravières	.	.	3	4	9	.	.	.	.	.	14	.	.	.	.	.	.	.	.	8	6	1	.	.	.	3	.	5	3	5	61
Tonnerre (P. C.)	.	.	.	12	10	2	.	.	.	.	7	.	.	.	.	.	.	.	.	.	.	18	.	.	3	.	.	.	12	7	71
Vosnon	4	.	7	6	2	.	.	.	.	.	8	.	.	.	.	.	.	.	.	10	8	4	.	.	.	.	10	8	9	7	83
Chaserey	4	0	.	.	10	6	.	.	.	.	.	16	.	.	.	9	.	.	.	.	0	7	3	.	9	4	5	.	10	.	94
Chessy	.	1	.	3	13	6	0	.	.	.	3	10	.	.	.	6	.	.	.	.	2	10	.	.	1	.	.	2	4	5	66
Chablis (C. M)	.	.	.	9	10	.	.	.	.	1	9	.	.	.	.	.	1	.	.	2	7	4	1	1	0	.	7	4	8	8	73
Auxerre (C. M.)	1	.	5	8	4	.	.	.	.	4	14	.	.	.	.	.	.	.	.	2	7	2	.	0	.	1	1	4	3	3	59
Laroche	1	.	.	8	4	7	.	.	.	.	6	13	.	.	.	2	.	.	.	.	2	15	7	.	1	.	2	.	4	3	75
Joigny (P. C.)	.	2	4	.	5	3	.	.	.	.	.	10	.	.	.	.	.	.	.	.	.	.	14	.	2	.	.	.	.	6	46
St-Julien-du-Sault	1	1	1	9	5	.	.	1	.	6	4	.	.	.	.	.	.	.	.	1	13	6	1	2	0	2	2	6	6	1	68
Messon	0	.	.	5	5	.	.	.	.	.	.	.	.	.	.	.	.	.	.	.	.	.	.	.	.	2	.	.	14	.	26
Villemaur	.	2	.	.	8	4	.	.	.	.	2	11	.	.	.	6	.	.	.	.	.	5	3	.	2	0	2	1	6	4	57
Villeneuve-l'Arch.	1	.	.	10	6	.	.	0	.	3	6	.	.	.	2	.	.	.	.	.	2	10	.	8	.	.	.	11	6	3	70
Cerisiers	.	1	.	12	5	.	.	.	.	5	3	.	.	.	.	.	.	.	.	1	15	3	.	0	.	3	3	7	10	6	75
Sens	.	.	.	14	.	.	.	.	.	2	6	.	.	.	.	.	.	.	.	.	14	.	.	2	.	.	.	.	10	.	48
Bassin de la Seine supérieure.																															
Chanceaux	1	.	.	21	9	.	.	.	.	.	5	.	.	.	13	.	.	.	.	11	5	9	.	2	2	.	6	11	.	8	105
Beneuvre	3	2	.	0	18	7	.	.	.	.	0	7	.	.	.	33	.	.	.	.	15	7	2	.	1	0	2	9	10	4	121
Vivey	2	1	0	1	20	5	.	.	.	.	.	3	.	.	.	13	.	.	.	.	17	9	4	.	.	.	2	5	8	4	94
Châtillon-s.-Seine	8	1	.	.	14	7	.	.	.	.	.	5	.	.	.	11	1	.	.	.	4	11	8	.	.	2	1	3	4	6	86
Laignes	.	1	.	11	5	5	.	.	.	.	5	.	.	.	.	.	.	.	.	3	1	12	.	1	.	.	1	1	12	7	65
Fontette	8	3	.	0	23	12	0	.	1	.	.	4	.	.	.	3	.	.	.	.	0	8	13	.	1	.	1	2	5	6	91
Bar-s.-S. (Saillard)	1	.	.	10	2	15	.	.	.	.	.	9	.	.	.	.	.	.	.	.	2	10	5	.	1	.	2	5	7	7	76
Rumilly (Forêt)	.	.	.	10	7	.	.	.	.	.	4	.	.	.	9	.	.	.	.	.	14	5	.	.	.	.	5	3	2	5	64
Arc-en-Barrois	.	0	.	5	1	.	4	.	.	.	.	.	.	.	3	.	.	1	2	.	.	4	2	.	.	6	.	3	3	6	40
La Ferté-s.-Aube	4	.	.	.	6	5	.	.	.	.	.	15	.	.	.	.	.	.	.	.	7	10	8	.	2	.	2	9	14	2	83

STATIONS.	1	2	3	4	5	6	7	8	9	10	11	12	13	14	15	16	17	18	19	20	21	22	23	24	25	26	27	28	29	30	TOTAL.
Bassin de la Seine supérieure (suite).																															
Epothémont	2	1	.	8	6	.	.	.	.	.	7	.	.	.	.	.	.	.	.	.	8	19	.	2	2	1	2	4	6	8	75
Ceffonds	1	10	.	.	9	10	.	.	.	.	.	2	.	.	.	0	.	.	.	.	1	18	12	.	1	0	2	1	13	1	81
Verricourt	11	4	.	.	12	4	.	.	.	.	.	5	.	.	.	.	.	.	.	.	2	15	6	.	1	.	3	1	9	15	88
Sézanne	.	.	.	6	2	3	.	.	.	.	11	7	.	.	.	.	.	.	.	.	.	12	.	4	2	3	4	2	9	7	72
Montiéramey	.	.	5	.	13	11	.	.	.	.	.	8	.	.	.	0	.	.	.	.	1	7	.	.	5	.	.	4	6	1	61
Le Pavillon	1	1	.	13	6	.	.	.	.	.	2	10	.	.	.	.	.	.	.	.	1	11	3	.	2	3	.	4	7	7	71
Troyes (E. N.)	3	.	.	11	7	1	.	.	.	.	6	3	.	.	1	.	.	.	.	.	12	13	.	1	.	.	1	1	4	6	70
Barberey	2	.	.	.	17	6	.	.	.	.	.	10	.	.	.	2	.	.	.	.	1	10	7	.	1	6	2	2	5	.	71
Fay	1	2	.	2	5	8	.	.	0	.	2	8	.	.	.	2	0	.	.	.	0	3	10	.	3	2	2	0	8	7	66
Nogent-sur-Seine	0	.	.	3	3	.	.	.	.	.	7	.	.	.	2	.	.	.	.	.	0	6	.	3	.	.	1	4	1	5	36
Soligny	.	.	.	.	12	15	.	.	.	.	.	12	.	.	.	22	.	.	.	.	.	6	1	.	8	.	0	.	9	6	91
St-Maurice-aux-R.-H	1	.	1	13	5	.	.	0	.	3	6	.	.	12	16	.	.	.	.	1	14	1	.	3	.	3	0	6	.	3	88
Provins	.	1	.	2	14	8	.	.	0	.	4	4	.	.	.	.	.	0	.	.	1	13	3	.	3	1	1	2	16	7	81
Bray-s.-Seine	0	.	.	1	13	4	.	.	.	.	6	3	.	.	.	.	.	.	.	.	1	8	.	1	2	.	.	2	7	5	52
Bassin de la Seine, entre Montereau et le confluent de l'Oise.																															
Courbeton	.	.	.	2	12	3	.	.	.	.	10	2	.	.	.	.	.	.	.	.	.	14	.	.	3	.	2	.	7	7	62
Samois	.	1	.	7	5	.	5	.	.	.	10	1	.	.	.	.	.	.	.	.	1	14	.	.	4	.	.	1	10	10	69
Melun (P. C.)	.	.	.	9	10	2	.	.	.	.	12	.	.	.	.	.	.	.	.	.	2	11	1	.	2	.	1	1	8	10	69
Évry	1	.	.	6	3	.	.	.	.	1	.	.	.	.	.	.	.	.	.	.	.	.	1	3	1	2	2	.	1	6	27
Paris (Passy)	.	.	.	6	10	4	1	.	.	.	13	.	.	.	.	.	.	.	.	.	.	9	.	5	.	.	6	.	5	10	70
Le Perrey	.	1	.	14	13	.	.	1	.	.	11	.	.	.	.	.	.	.	.	.	1	16	.	8	.	1	5	8	8	14	101
Trappes	.	1	.	16	10	1	1	.	.	.	11	.	.	.	.	.	.	.	.	.	.	18	.	6	.	1	4	1	7	15	92
Satory	0	0	.	22	12	1	0	.	.	.	12	0	.	.	.	.	.	.	.	.	1	18	0	7	.	3	9	1	9	14	110
Versailles (Bérigny)	.	0	.	16	11	.	.	.	.	.	14	.	.	.	.	.	.	.	.	.	.	13	.	5	.	4	1	2	5	12	82
Marly-le-Roi	0	0	.	12	13	.	1	0	.	1	12	.	.	.	.	.	.	.	.	0	.	12	.	5	1	4	2	?	?	?	?
Bassin de la Marne.																															
Langres (plateau)	1	1	1	.	23	8	.	.	.	.	.	3	.	.	.	14	.	.	.	.	17	10	5	.	1	.	2	3	5	5	99
Marac	1	2	.	0	17	7	.	.	.	.	6	.	.	.	.	11	.	.	.	.	18	14	5	.	0	0	1	3	8	4	98
Chaumont (E. N.)	0	1	0	12	4	2	0	0	.	.	5	.	.	.	2	11	.	.	.	2	12	16	0	1	2	0	1	20	8	5	104
Colombey	8	2	.	2	23	6	0	.	.	.	.	4	.	.	.	4	0	.	.	.	4	8	7	.	1	1	1	4	6	3	85
Andelot	1	1	.	.	28	2	1	.	2	.	.	1	.	.	.	3	1	1	.	.	5	9	11	.	1	2	1	3	7	4	84
Joinville	2	3	.	.	15	7	.	.	.	.	.	4	.	.	.	.	10	.	.	.	6	9	.	.	.	.	1	4	13	5	80
Vassy	3	2	1	0	9	6	.	.	.	.	.	1	.	.	.	.	0	0	.	.	2	1	11	9	3	3	2	1	12	2	68
St-Dizier (la Neuv.)	2	.	.	4	11	.	.	.	.	.	3	.	.	.	.	.	.	.	.	5	.	16	.	.	.	.	5	.	7	15	68
Bar-le-Duc	4	3	.	.	17	.	.	.	.	.	.	4	.	.	.	.	.	.	.	.	.	22	.	2	4	4	2	.	21	11	94
Sermaize	5	4	.	2	5	6	.	1	.	.	.	4	.	.	.	1	.	.	.	.	3	8	12	.	4	0	2	1	10	1	69
Vitry-le-François	1	2	.	4	9	.	.	.	.	.	6	.	.	.	.	.	.	.	.	.	.	23	.	4	.	.	5	3	8	13	78
Moivre	3	1	2	.	9	9	1	.	1	.	7	.	.	.	0	2	.	2	.	.	1	16	5	2	1	2	3	2	7	4	80
Châlons (P. C.)	.	1	.	0	6	9	.	.	.	.	.	3	.	.	.	.	.	.	.	.	1	13	7	.	4	1	5	.	8	3	61
Sommesous	1	1	1	4	10	0	0	1	.	.	5	.	.	.	.	.	.	.	.	0	1	15	.	3	2	1	1	4	3	15	68
Vertus	.	.	.	2	3	2	.	.	.	.	.	3	.	.	.	.	.	3	.	.	2	9	6	.	2	1	2	.	9	5	48
Montmirail	.	0	.	8	11	.	.	.	.	.	5	.	.	.	3	.	.	.	.	4	10	15	.	3	2	4	7	.	13	14	100
La Ferté-s.-Jouarre	.	.	.	4	18	11	.	.	.	.	7	5	.	.	.	.	.	.	.	.	.	19	.	.	9	.	19	1	14	13	121
Meaux	.	.	.	9	15	5	.	.	.	.	11	4	.	.	.	.	.	.	.	.	.	13	3	.	7	6	20	.	9	9	111
Touquin	.	.	6	11	5	13	.	.	.	.	.	4	.	.	.	.	.	.	.	.	.	6	4	.	9	.	5	.	16	12	91

STATIONS.	1	2	3	4	5	6	7	8	9	10	11	12	13	14	15	16	17	18	19	20	21	22	23	24	25	26	27	28	29	30	TOTAL.
Bassin de la Marne (suite).																															
La Ferté-Gaucher.	.	.	.	1	13	9	.	.	1	.	3	6	.	.	.	.	.	.	.	.	1	10	5	.	5	1	5	1	9	7	77
Couloummiers....	.	1	.	6	2	12	.	.	.	.	7	4	.	.	.	.	.	.	.	.	1	13	6	.	10	.	17	2	12	19	112
Parc St-Maur (Obsre)	.	0	0	19	11	.	0	1	0	.	11	.	.	4	.	.	.	.	.	1	1	15	.	5	0	17	1	3	5	10	104
Bassin de l'Aisne.																															
St-Mard-s.-le-Mont.	2	.	.	9	6	.	.	3	.	.	3	.	.	2	.	.	.	.	.	.	16	3	.	6	3	3	.	9	1	17	83
Côte de Crèvecœur.	0	3	.	5	6	.	.	1	.	.	6	.	.	7	6	6	1	.	.	1	8	10	.	6	.	4	3	4	12	10	99
Ste-Menehould (P.C.)	.	.	.	6	9	.	.	.	.	.	.	.	.	15	5	6	.	.	.	1	11	16	.	7	.	8	.	11	5	11	111
Côte de Biesmes...	.	.	.	5	8	.	.	.	.	.	2	.	.	14	.	5	5	.	.	1	7	12	.	7	.	5	.	8	10	11	100
Grandpré.....	.	0	.	5	14	.	.	1	.	.	1	0	.	1	.	1	0	.	.	1	3	18	.	11	1	11	2	8	8	11	97
Vouziers.....	.	.	.	5	17	18	.	.	.	.	.	3	.	.	.	3	.	.	.	.	4	20	.	5	14	.	12	3	8	15	127
Remaucourt.....	.	2	.	6	16	4	.	.	3	.	2	1	.	.	1	5	.	.	.	.	7	13	1	.	21	1	22	3	26	13	147
Nanteuil.....	.	.	.	5	17	13	.	.	.	.	.	2	.	.	2	6	2	.	.	.	.	9	4	9	8	.	21	5	10	5	118
Courtisols.....	8	2	.	.	6	13	.	.	2	.	.	2	.	.	1	.	4	.	.	.	.	20	8	.	3	15	5	.	7	6	102
Suippes.....	.	1	.	.	5	6	.	.	2	.	.	6	.	.	.	.	.	.	.	.	4	11	12	.	5	.	7	.	8	15	82
Reims (P. C.).....	.	1	.	1	10	9	.	.	4	.	.	3	.	.	.	1	1	.	.	.	1	11	9	.	6	2	14	.	7	5	85
Jonchery-s-Vesle..	.	.	.	1	12	12	.	.	3	.	.	4	.	.	.	.	.	.	.	.	.	6	14	.	7	1	23	.	12	5	100
Fismes.....	1	1	.	2	11	6	.	.	1	.	1	4	1	.	.	.	.	6	.	.	0	12	7	.	6	4	14	0	12	8	97
Vauxrot (Soissons).	.	1	.	.	14	8	.	.	.	.	.	7	.	.	9	.	.	.	.	.	9	5	14	.	8	0	7	2	11	4	99
Bassin de l'Oise.																															
Hirson.....	.	1	2	3	9	4	.	.	.	.	.	2	.	.	7	.	.	.	.	.	20	17	2	.	12	2	7	1	35	3	129
Dizy-le-Gros.....	2	.	1	19	7	.	.	2	.	.	2	.	.	2	.	.	.	.	.	4	9	6	.	14	8	10	2	19	4	11	122
Montcornet.....	.	1	.	1	13	14	.	.	2	.	.	.	.	8	.	.	.	.	.	.	5	11	5	.	26	7	2	19	.	11	127
Laon (P. C.).....	0	.	1	14	9	0	.	.	.	.	4	.	.	6	.	.	.	.	.	0	16	15	.	4	5	9	.	5	30	10	129
Fourdrain.....	.	.	.	6	12	6	.	.	.	.	2	5	.	.	3	.	.	2	.	.	2	13	11	.	11	4	9	1	24	18	129
Compiègne.....	1	0	.	9	8	2	.	.	.	.	8	2	.	.	.	.	.	.	.	.	4	4	2	.	9	1	7	.	13	15	87
Maignelay.....	.	.	2	4	7	9	.	.	.	.	14	.	.	.	.	.	.	.	.	.	4	15	2	1	3	.	10	1	11	10	93
Grandvilliers.....	.	.	.	.	.	19	.	.	.	.	9	.	.	.	.	.	.	.	.	.	27	.	.	25	3	.	.	8	.	.	91
Beauvais (E. N.)..	.	.	0	2	7	6	0	.	1	.	13	0	.	.	.	.	.	.	.	.	2	8	2	1	9	.	10	3	10	10	84
Noailles.....	.	.	.	2	4	24	.	.	.	.	11	.	.	.	.	.	.	.	.	.	3	20	2	1	14	.	3	4	21	19	128
Le Plessis-Belleville.	.	.	.	2	.	34	.	.	1	.	9	5	.	.	.	.	.	.	.	.	0	4	.	.	22	0	.	7	20	.	105
Senlis.....	.	.	.	2	10	21	1	.	.	.	10	9	.	.	.	.	.	.	.	.	2	15	4	5	18	11	8	11	9	9	145
Neuilly-en-Thelle..	.	.	1	.	4	11	.	.	.	.	9	.	.	.	.	.	.	.	.	.	9	13	.	2	3	5	5	10	5	12	90
Pontoise.....	.	.	.	12	11	1	.	.	.	.	11	.	.	.	.	.	.	.	.	.	1	13	.	10	1	4	6	1	8	10	92
Bassin du Loing.																															
Moutiers.....	3	.	.	6	6	3	.	.	.	.	7	7	.	.	.	.	.	.	.	.	2	12	5	.	2	.	1	3	3	4	64
Tannerre.....	0	0	1	14	2	.	.	.	.	7	5	.	.	.	.	.	.	.	.	4	10	4	.	1	3	1	2	7	4	2	68
Champoulet.....	.	.	.	4	9	3	.	.	.	.	9	3	.	.	.	.	.	.	.	.	3	11	6	.	.	.	.	.	12	5	65
Rogny (P. C.).....	.	2	.	4	6	2	.	.	.	.	7	4	.	.	.	.	.	.	.	.	2	12	5	.	2	1	.	2	5	5	59
Combreux.....	.	.	.	8	8	2	.	.	.	.	10	.	.	.	.	.	.	.	.	.	7	10	1	.	.	.	.	1	8	8	63
Grignon.....	.	.	19	8	18	9	4	.	.	.	.	18	4	.	.	.	.	.	.	.	11	20	13	8	.	.	.	6	11	24	173
Courpalet.....	.	.	.	8	9	2	.	.	.	.	.	.	.	.	.	.	.	.	.	.	6	6	.	.	.	6	5	2	7	10?	62?
Charny.....	1	.	4	10	5	.	.	.	.	6	3	.	.	.	.	.	.	.	.	3	11	.	0	1	1	.	.	14	7	2	68
Savigny.....	1	.	0	14	3	.	.	0	.	6	4	.	.	.	.	.	.	.	.	1	6	8	0	5	5	3	2	13	8	4	83
Souppes.....	.	.	.	.	14	.	.	.	.	.	7	2	.	.	.	.	.	.	.	.	1	11	.	.	3	.	.	.	9	5	51
Nemours.....	.	12	6	7	.	.	.	.	.	.	15	.	.	.	.	.	.	.	.	9	18	3	.	4	.	.	.	.	10	6	90

STATIONS.	1	2	3	4	5	6	7	8	9	10	11	12	13	14	15	16	17	18	19	20	21	22	23	24	25	26	27	28	29	30	TOTAL.
Région de la Beauce et bassin de l'Eure.																															
Étampes	.	.	.	19	10	.	.	.	.	.	14	.	.	.	.	.	.	.	.	.	3	13	.	2	1	.	1	.	7	5	75
Dourdan	.	.	.	12	18	.	.	.	.	.	.	2	.	.	.	.	.	.	.	.	5	11	.	5	.	.	10	.	7	.	70
La Loupe	.	2	2	9	6	2	.	.	.	.	9	7	.	.	.	0	.	.	.	.	.	17	0	5	6	1	4	3	6	7	86
Courville	.	.	.	12	6	0	.	.	.	.	16	3	.	.	.	1	.	.	.	.	19	.	.	4	2	.	8	2	5	4	84
Nogent-le-Roi	.	0	.	10	9	1	.	.	.	.	16	.	.	.	.	4	.	.	.	.	.	13	.	4	3	.	2	.	7	7	76
Rambouillet	.	.	.	13	4	3	.	.	.	.	13	.	.	.	.	.	.	.	.	.	2	12	.	2	5	.	8	14	.	8	84
F^e de Bonsmoulins	.	5	6	3	18	2	.	.	0	.	10	13	0	.	.	.	.	0	.	.	0	17	0	7	5	2	21	2	15	15	141
Forêt du Perche	.	4	3	9	14	2	1	.	.	.	15	9	.	.	.	.	3	4	.	.	2	21	.	10	5	2	9	5	13	15	146
La Ferté-Vidame	2	0	4	11	1	.	.	.	.	10	2	.	.	.	.	.	.	0	.	.	18	.	.	10	0	7	1	7	6	5	87
Châteauneuf	.	.	.	9	6	1	.	.	0	.	.	9	0	0	0	0	.	.	.	0	.	15	0	5	3	0	2	.	4	11	68
Brézolles	.	.	.	10	7	3	.	.	.	.	11	2	.	.	.	4	.	.	8	.	.	18	.	6	2	.	6	1	4	10	90
Dreux	.	.	.	9	5	.	.	.	.	.	11	.	.	.	.	.	.	.	.	.	.	17	.	7	.	6	.	1	.	16	72
Anet	.	0	.	7	8	2	.	.	0	.	12	4	.	.	.	.	.	.	.	.	.	16	.	5	4	.	7	.	8	7	79
Saint-André	.	.	.	5	7	6	.	.	.	.	9	2	.	.	.	.	1	.	.	.	1	11	.	4	8	.	10	.	5	.	70
Conches	.	.	0	3	11	6	0	.	.	.	6	0	.	.	.	.	.	1	4	.	2	.	6	10	5	.	.	4	11	3	76
Saint-Marcel	.	.	.	3	9	8	.	.	.	.	12	2	.	.	.	4	.	.	.	.	.	9	1	10	2	.	15	2	7	7	91
Bassin de la Seine inférieure, au-dessous du confluent de l'Oise.																															
Laigle	.	4	3	3	9	2	.	.	.	.	8	2	.	.	.	.	.	3	2	.	14	0	7	7	0	10	2	10	.	10	97
Montreuil	.	.	.	8	10	4	.	.	.	.	.	6	.	.	.	.	.	2	.	.	.	9	.	7	.	.	5	6	16	7	80
Rugles	.	3	1	3	10	1	.	.	0	.	8	1	.	.	.	.	8	0	0	.	2	10	1	3	7	.	11	1	6	5	82
Bernay	.	3	1	2	13	2	0	.	.	.	2	2	.	.	.	.	.	2	2	0	2	11	.	9	2	.	5	2	8	11	79
Neubourg	.	.	.	6	8	12	.	.	.	.	.	.	.	.	.	.	.	.	8	.	3	16	.	10	3	.	6	7	8	10	96
Lieurey	.	.	.	2	11	5	.	.	.	.	3	.	.	.	.	.	.	.	.	.	5	14	2	12	2	.	9	2	7	15	89
Gournay	.	12	3	5	.	.	.	.	.	.	10	.	.	.	.	.	.	.	3	6	10	10	.	11	9	9	.	2	14	14	118
Forges	.	8	14	.	17	3	1	2	.	.	.	.	.	.	.	.	.	.	.	.	.	11	.	.	3	.	7	10	3	15	94
Buchy	.	4	1	1	17	.	0	1	.	.	5	.	.	.	3	.	.	.	.	3	6	15	.	12	5	6	1	7	16	15	117
Elbeuf	.	5	1	2	16	2	0	.	.	.	2	3	.	.	.	.	.	0	.	1	1	10	.	10	0	6	2	7	9	6	83
Rouen (île Lacroix)	.	7	0	.	24	7	.	0	.	.	7	0	.	.	.	.	.	.	.	2	4	15	.	10	1	6	1	18	11	9	122
Yvetot	3	7	.	.	26	.	.	1	.	1	5	.	.	.	.	.	.	28	.	.	2	9	.	16	2	6	4	14	25	12	161
La Hève	.	.	1	.	.	.	.	.	.	.	16	16	.	.	.	.	.	.	.	.	9	1	.	1	30	.	1	11	15	18	119
Honfleur	.	8	.	.	23	.	.	.	.	1	10	.	.	.	.	.	.	.	.	1	16	16	6	16	4	6	.	15	31	31	184
BASSINS ENTRE LA SEINE ET LA POINTE DE BRETAGNE.																															
Bassins de la Touque, de la Dive, de l'Orne, de la Vire et de la Douve.																															
Gacé	.	4	3	5	17	3	0	.	.	.	4	18	.	.	.	.	.	.	.	1	0	15	6	9	6	0	7	2	12	16	129
Saint-Germain-la-C.	.	.	2	5	10	.	6	.	1	.	3	5	.	.	.	.	.	.	7	3	1	10	0	8	1	.	10	9	11	.	92
Lisieux	1	2	7	2	22	1	1	.	.	1	5	12	.	.	.	.	2	0	.	11	3	12	.	14	4	14	4	8	12	14	152
Pont-l'Évêque	1	4	.	1	14	.	.	.	.	5	16	3	.	.	.	.	.	.	.	1	3	10	1	2	10	5	.	6	8	15	105
Trouville	.	6	2	1	9	.	.	.	.	3	18	5	.	.	.	.	.	.	.	.	1	11	1	6	7	5	20	3	16	17	131
Sées	.	7	7	4	6	2	.	.	.	.	7	8	.	.	.	.	.	.	.	.	.	21	.	6	5	7	5	3	5	6	100
Argentan	.	1	3	2	3	12	.	.	.	.	1	7	.	.	.	.	.	2	.	.	1	1	3	11	13	3	2	3	10	6	86
Flers	4	9	1	11	1	1	.	.	.	3	8	.	.	.	.	.	.	.	.	3	12	1	.	24	.	.	8	.	9	7	104
Roucamps	2	5	1	1	1	.	0	0	3	.	3	6	1	.	.	.	.	.	.	0	8	10	.	11	2	1	3	9	15	14	96
Ste-Honorine-du-F.	1	4	16	3	8	.	1	.	.	2	5	6	.	.	.	.	.	.	.	2	4	10	.	8	0	3	1	4	7	21	107

STATIONS.	1	2	3	4	5	6	7	8	9	10	11	12	13	14	15	16	17	18	19	20	21	22	23	24	25	26	27	28	29	30	TOTAL.
Bassins de la Touque, de la Dive, de l'Orne, de la Vire et de la Douve (suite).																															
Caen (E. N.)	0	1	10	2	11	5	.	.	.	.	8	10	.	.	.	.	.	.	.	.	.	11	.	7	.	.	3	1	?	?	107?
Ver	.	.	13	2	7	12	.	.	.	0	7	11	.	.	.	.	.	4	.	2	15	8	1	7	3	.	4	0	11	27	134
Bény-Bocage	2	.	5	4	9	2	.	.	1	1	8	6	.	.	.	.	.	.	.	4	3	12	2	6	5	4	6	10	16	7	113
Saint-Sever	2	22	3	7	16	.	.	.	.	4	3	6	.	.	.	7	.	.	.	2	3	5	.	14	.	21	11	8	14	7	155
Isigny	3	7	9	.	19	.	.	1	.	5	8	14	.	.	.	.	.	.	.	2	3	6	.	10	10	2	2	4	18	23	148
Ste-Marie-du-Mont	3	1	9	1	16	11	0	.	0	.	7	7	3	.	0	0	.	5	0	2	2	4	.	12	8	1	.	3	18	21	135
Cherbourg	2	3	1	.	9	.	1	.	.	1	7	4	.	.	.	.	.	.	.	2	2	6	.	20	5	1	1	7	21	11	104
La Hague	2	2	15	.	11	.	2	.	.	1	6	3	1	.	.	.	1	.	.	2	2	8	.	22	6	1	2	1	20	12	120
Bassins entre le cap de la Hague et la Pointe de Bretagne.																															
Landivy	3	9	9	3	16	.	.	.	.	.	4	5	4	.	.	.	.	.	.	2	.	15	.	6	8	.	8	8	14	8	124
Louvigné-du-Désert	.	15	1	2	16	.	.	.	.	.	3	7	3	.	.	.	.	.	.	.	.	14	.	11	3	9	5	11	1	2	103
Fougères	5	12	1	5	12	.	.	.	1	1	3	10	.	.	.	.	.	.	.	2	1	19	.	11	.	8	8	4	9	17	129
Sens-de-Bretagne	.	9	3	.	12	.	.	.	3	4	5	.	.	.	.	.	.	.	.	.	8	4	.	.	7	6	.	6	5	7	79
Trans	2	4	1	6	15	.	0	.	.	5	2	7	.	.	.	.	.	.	.	2	7	9	.	9	.	3	3	5	15	9	104
Bécherel	.	.	.	.	.	.	.	.	.	4	2	1	.	.	.	.	.	.	.	2	.	19	.	13	.	3	4	3	4	11	67
Combourg	5	5	5	.	.	.	.	.	.	.	6	5	.	.	.	.	5	5	5	.	.	9	.	9	.	3	5	8	3	13	91
Evran	4	8	4	1	7	3	0	.	0	0	4	5	2	.	.	.	.	.	.	1	3	16	2	9	.	.	1	3	5	11	89
Dol	1	8	3	.	11	.	.	.	.	4	4	5	.	.	.	0	0	.	.	0	2	12	.	9	.	2	7	8	8	10	94
St-J.-des-Guérets	5	8	2	.	.	.	.	.	.	6	.	2	.	.	5	.	.	.	.	8	5	.	.	8	.	.	1	10	6	6	72
St-Méloir-des-O.	3	6	3	2	10	.	.	.	.	10	1	7	.	.	.	.	.	.	.	2	.	10	.	13	.	1	5	15	7	10	105
Erquy	4	1	6	3	2	1	.	.	.	8	0	.	.	.	.	.	.	.	1	0	14	.	8	.	.	.	5	4	9	3	69
Saint-Servan	1	5	6	0	9	0	0	0	.	12	1	6	.	.	.	.	.	.	.	3	6	13	.	10	.	2	8	17	9	6	116
Saint-Brieuc	3	9	7	5	.	.	3	.	.	1	4	2	1	.	.	.	.	.	.	2	1	9	3	6	.	.	.	2	3	.	61
Guingamp	3	5	19	9	15	5	.	.	.	4	1	.	.	.	.	.	.	.	.	4	3	4	14	.	9	.	1	4	6	7	113
VERSANT DE L'OCÉAN.																															
PETITS BASSINS DU SUD DE LA BRETAGNE.																															
Pte Saint-Mathieu	4	.	5	.	7	.	7	.	.	14	10	.	.	.	.	.	.	.	.	1	1	14	.	28	.	.	.	.	7	4	102
Brest (Obsre)	6	7	9	0	10	.	5	1	1	10	6	.	.	.	.	.	.	.	.	1	1	10	0	30	0	1	.	1	8	6	113
Goarem-Liziard	4	21	15	1	15	.	6	1	.	8	2	.	.	.	.	.	.	.	.	2	3	14	3	17	1	4	1	4	23	13	158
Carhaix	12	11	.	10	.	2	.	.	.	6	.	.	.	.	.	.	.	.	2	2	19	2	16	.	2	1	3	9	16	1	113
Pénity	4	29	14	0	3	2	.	.	.	6	.	.	.	.	.	.	.	.	.	9	1	20	1	.	9	1	1	11	13	5	127
Châteaulin	6	24	10	1	11	.	5	.	.	8	2	.	.	.	.	.	.	.	.	1	3	21	1	34	1	2	1	2	19	3	154
Gourin	.	17	12	4	9	.	2	.	.	2	2	.	.	.	.	.	.	.	.	2	1	13	1	14	1	1	2	4	15	7	109
Glomel	1	29	18	14	14	.	2	.	.	3	4	.	.	.	.	.	.	.	1	4	1	13	4	20	3	1	3	4	13	5	157
Gouarec	1	19	8	11	.	2	1	3	.	1	5	.	.	.	.	.	.	.	4	3	2	17	.	14	2	1	1	2	9	7	113
Pontivy	3	1	1	1	3	.	.	.	.	.	.	.	.	.	.	.	.	.	1	2	1	20	.	11	1	1	7	3	5	1	62
Locminé	7	22	.	1	10	1	.	.	.	3	.	.	.	.	.	.	.	.	.	4	.	30	.	14	2	4	4	3	6	2	110
Hennebont	1	16	4	1	12	.	1	.	.	1	7	.	.	.	.	.	.	.	.	3	.	23	.	19	4	1	1	5	7	4	112
Le Lézardeau	15	5	0	11	.	3	.	.	2	7	.	.	.	.	.	.	.	.	6	3	28	1	22	1	4	4	5	8	10	0	134
Lorient (P. C.)	9	15	2	9	1	2	.	.	2	11	.	.	.	.	.	.	.	.	4	1	4	15	5	24	.	12	.	7	4	3	130
Le Grognon (Groix)	.	.	2	1	7	.	1	.	.	.	4	.	.	.	.	.	.	.	.	4	.	22	.	11	2	1	1	1	4	3	64
Auray	2	4	.	8	.	.	.	.	.	.	.	.	.	.	.	2	.	.	.	.	.	.	5	.	.	.	2	22	.	4	49
Vannes	1	15	4	.	9	.	2	.	.	5	.	.	.	.	.	.	.	.	.	2	.	1	1	8	2	4	2	4	2	3	65
Palais (Belle-Ile)	1	6	2	2	4	.	.	1	.	.	2	.	.	.	.	.	.	.	.	1	1	21	2	8	.	1	6	5	11	7	82
Er-Hastellic (id.)	.	9	22	3	2	.	2	.	.	.	2	.	1	.	.	.	.	.	.	.	5	22	.	5	.	.	3	2	5	2	85

STATIONS.	1	2	3	4	5	6	7	8	9	10	11	12	13	14	15	16	17	18	19	20	21	22	23	24	25	26	27	28	29	30	TOTAL.
BASSIN DE LA VILAINE.																															
Montdevert	1	18	.	3	12	.	.	.	2	2	9	4	.	.	.	.	.	.	3	.	4	25	.	7	.	11	6	6	6	9	127
Vitré	1	15	0	2	13	.	1	.	.	1	2	6	0	.	.	.	.	.	.	4	.	29	.	12	.	10	9	4	5	6	120
Chateaubourg	5	14	0	2	9	1	0	.	.	1	3	3	0	.	.	.	.	.	.	1	.	37	0	11	.	6	2	4	4	7	110
Rennes (P. C.)	.	14	1	.	11	3	.	.	.	3	.	.	.	.	.	.	.	.	.	.	.	35	.	11	.	5	5	5	1	7	102
Montauban	1	14	.	.	7	2	.	.	.	1	0	.	.	.	.	.	.	.	.	.	.	25	.	13	.	4	4	3	2	7	83
Bréal	3	7	5	.	7	.	.	.	.	8	.	.	.	.	.	.	.	.	.	.	0	29	.	9	.	4	0	6	3	6	87
La Guerche	0	11	.	3	11	1	0	.	.	4	1	2	.	.	.	.	.	.	0	.	4	24	0	11	.	8	2	3	6	4	95
Martigné-Ferch	.	16	.	4	9	.	.	.	.	2	.	.	.	.	.	.	.	.	.	.	1	22	.	12	.	2	4	2	6	8	88
Bain	3	15	0	1	8	1	.	.	.	.	3	.	.	.	.	.	.	.	.	.	3	25	.	8	2	8	4	4	5	2	92
Saint-Julien-de-V.	8	17	3	10	1	4	.	0	.	6	0	1	.	.	.	0	.	.	.	1	19	5	5	3	0	9	0	10	5	0	107
Guipry	10	17	0	1	8	1	0	.	.	1	1	.	.	0	0	.	.	.	.	0	0	18	.	13	1	6	4	4	4	3	93
Plélan	3	20	2	0	6	1	.	.	.	7	1	.	.	0	0	0	0	0	0	5	0	30	0	16	.	8	2	6	6	7	122
Plouguenast	1	22	3	2	8	.	4	.	3	3	.	.	.	.	.	.	.	.	.	1	.	14	9	1	.	1	5	6	5	.	86
Merdrignac	.	14	3	.	5	.	2	.	.	1	3	.	.	.	.	.	.	.	.	2	1	21	2	13	.	1	2	8	8	3	89
Josselin	3	11	3	3	2	2	.	.	.	.	.	.	.	.	.	.	.	.	.	2	3	26	.	13	.	2	.	6	.	3	79
Bosméléac	1	22	7	3	7	.	4	.	.	3	4	1	1	.	.	.	.	.	.	.	.	18	2	13	1	1	1	2	7	4	102
Ploërmel	6	12	.	8	.	2	.	.	.	3	.	.	.	.	.	.	.	.	1	.	24	.	15	1	.	5	1	2	.	1	81
Malestroit	17	.	.	8	.	1	.	.	.	1	.	.	.	.	.	.	.	.	.	3	1	.	.	.	.	1	1	4	2	2	41
Redon	2	17	0	2	.	7	.	.	.	3	.	.	.	.	.	.	.	.	.	.	.	29	.	20	.	6	.	4	6	7	102
Blain	1	10	1	1	0	0	0	.	.	.	3	.	.	.	.	.	.	.	.	0	0	3	.	8	1	3	0	.	1	1	33
La Roche-Bernard	9	5	3	6	8	5	.	.	.	.	.	.	.	.	.	.	.	.	.	.	27	.	5	7	1	7	.	10	7	1	101
Piriac	0	0	0	5	8	.	3	.	.	1	6	.	.	.	.	.	.	.	.	.	2	8	6	9	3	2	6	4	4	3	70
BASSIN DE LA LOIRE.																															
Bassin de la Loire supérieure.																															
Saint-Paulien	.	4	.	6	4	.	.	.	.	.	.	.	.	.	4	3	.	.	.	.	6	2	.	.	.	.	1	1	3	1	35
Tence	6	8	.	6	4	4	.	.	.	.	.	.	.	1	5	.	.	.	.	.	10	6	.	.	.	.	.	20	2	1	73
Bas-en-Basset	0	3	.	8	5	.	.	.	2	.	.	.	.	.	.	.	.	.	.	6	.	.	.	.	6	.	.	8	1	2	42
La République	9	.	.	.	14	21	1	.	.	.	.	14	4	.	.	12	2	.	.	.	4	6	3	.	2	.	.	23	3	4	122
Les Creuses	13	.	9	.	.	20	3	.	.	.	.	11	4	4	4	9	13	.	.	.	4	4	3	.	2	.	.	32	5	5	146
Saint-Étienne	17	.	8	.	7	5	.	.	.	2	.	.	2	.	.	4	.	.	.	.	11	.	.	4	.	1	.	18	4	3	89
Fortunières	.	13	.	34	5	.	.	.	8	.	.	.	.	.	9	.	32	.	.	.	24	13	.	.	.	.	26	14	7	.	185
Montbrison (P. C.)	.	.	8	6	.	10	.	.	.	4	.	4	.	.	.	2	.	.	20	2	5	.	.	.	.	12	0	2	.	.	76
St-Martin-en-Haut	10	6	11	.	12	8	.	.	.	.	6	.	.	.	.	12	.	.	.	0	9	5	3	.	1	.	31	4	.	3	121
Noirétable	10	12	8	37	.	.	.	.	.	.	10	.	.	.	8	.	.	.	.	14	15	6	.	.	.	.	10	7	11	9	157
St Romain-d'Urfé	6	8	.	5	25	4	.	.	1	.	7	.	.	.	1	12	.	.	.	24	4	6	2	.	.	.	8	2	5	2	122
Feurs	2	15	.	7	8	6	.	.	.	.	3	3	.	.	5	.	.	.	.	6	13	5	.	.	.	.	14	2	6	.	95
Panissières	1	12	.	15	10	3	.	.	.	.	7	.	.	.	14	16	.	.	.	.	13	4	2	.	.	.	20	4	5	.	126
Fourneaux	2	22	.	8	5	7	.	.	1	.	19	.	.	6	.	.	.	.	12	3	.	1	.	.	.	.	12	.	4	1	104
Cublize	1	17	8	9	16	9	.	.	.	.	5	1	.	6	4	3	4	.	.	3	9	0	0	6	.	0	4	6	3	1	115
Roanne	.	5	.	5	.	4	.	.	.	.	2	8	.	.	2	.	.	.	.	.	14	4	.	.	.	.	9	8	3	2	66
Lapacaudière	2	2	.	2	14	2	.	.	.	.	4	.	.	3	1	.	.	.	.	7	5	.	.	.	.	.	18	.	4	3	68
Charolles	12	4	.	15	.	10	.	.	.	.	.	.	.	.	.	.	.	.	.	.	31	11	11	.	.	.	21	.	.	19	135
Saint-Eusèbe	10	4	.	6	10	1	.	.	.	.	9	.	.	.	2	.	8	.	.	.	13	5	11	.	.	.	13	3	1	6	102
Autully	5	.	3	11	21	16	3	.	.	.	8	.	.	.	.	.	19	7	.	.	7	.	.	.	.	.	.	28	.	18	146
Arnay-le-Duc	8	2	1	21	8	2	.	.	.	.	.	.	.	.	.	.	.	.	.	2	1	7	2	.	1	.	13	1	4	13	86

STATIONS.	1	2	3	4	5	6	7	8	9	10	11	12	13	14	15	16	17	18	19	20	21	22	23	24	25	26	27	28	29	30	TOTAL.
Bassin de la Loire supérieure (suite).																															
Saint-Prix	2	.	1	0	3	3	0	.	.	.	.	1	.	.	.	.	1	0	.	.	1	1	2	.	4	.	.	3	2	2	26
Autun (P. C.)	10	4	.	.	20	18	.	.	.	.	2	4	.	.	.	.	.	.	.	.	5	9	12	.	1	.	20	5	5	12	127
Toulon-sur-A	4	.	1	5	1	5	.	.	.	.	5	.	.	.	.	.	.	.	.	.	.	3	2	2	.	.	.	5	2	1	36
Digoin	16	1	.	6	4	8	.	.	.	.	2	11	.	.	.	2	.	.	.	.	11	14	15	.	.	0	23	2	5	4	124
L'Assise	2	12	10	18	16	.	.	.	.	.	2	.	.	.	.	.	.	.	.	.	5	4	.	.	.	.	18	20	6	4	117
Saint-Clément	18	6	.	9	11	7	.	.	.	.	9	6	.	.	.	.	.	.	.	.	13	18	.	.	.	.	26	.	5	.	128
Dompierre	7	1	.	8	4	5	.	.	.	.	2	1	.	.	.	.	.	.	.	.	7	16	11	.	.	.	13	1	5	2	84
Beaulon	.	.	.	19	4	11	.	.	.	.	.	.	.	.	.	.	.	.	.	.	12	15	16	.	.	1	6	6	5	4	99
Luzy (P. C.)	19	3	1	25	12	7	.	.	.	.	3	8	.	.	.	.	1	5	.	.	4	31	15	.	.	.	28	4	10	6	182
Châtillon-en-B	13	.	3	7	12	4	.	.	.	.	6	7	.	.	.	3	.	.	.	.	9	14	8	.	1	.	5	4	7	7	110
Decize	12	.	2	8	11	3	.	.	.	.	5	2	.	.	.	.	.	.	.	.	5	20	10	.	.	.	9	5	4	4	100
Prémery	.	.	1	16	8	3	1	.	.	.	6	.	.	.	.	.	.	.	.	1	12	14	6	.	3	.	2	1	8	8	90
Nevers	.	.	1	19	9	4	0	0	0	.	5	3	.	.	.	1	.	.	.	2	7	11	6	0	1	0	2	0	5	6	83
Bassin de l'Allier.																															
Châteauneuf	9	8	.	6	4	.	.	.	.	.	.	0	4	.	5	20	.	.	.	.	1	4	.	0	0	.	15	3	4	1	87
Cheylard-l'Évêque	12	8	.	6	1	4	.	.	.	.	.	.	7	.	6	4	0	.	.	.	1	1	0	1	3	1	0	17	1	5	79
Langogne	9	7	.	6	2	2	.	.	.	.	0	0	0	0	2	1	0	.	.	.	0	0	1	.	1	0	.	12	3	0	47
Saugues	.	4	.	14	4	.	.	.	.	.	.	6	.	2	.	1	.	.	.	.	3	5	3	2	.	.	6	.	2	.	52
Langeac	.	5	.	.	3	9	.	.	.	.	.	4	.	.	.	.	10	.	.	.	15	7	.	.	.	.	.	10	.	.	63
La Chaise-Dieu	.	10	.	5	3	8	.	.	.	.	6	4	.	.	2	2	3	.	.	.	8	4	.	.	1	.	.	9	7	2	74
Ambert	1	7	.	3	4	14	.	.	.	.	2	5	.	.	.	3	.	.	.	.	12	3	5	.	2	0	.	6	6	1	74
Billom	12	2	0	6	1	19	.	.	0	.	1	5	.	.	2	10	.	0												16	74
Thiers	10	2	.	7	8	19	.	.	2	.	1	20	.	.	1	.	1	.	.	.	9	5	1	.	0	2	12	6	8	2	117
Murat	.	.	.	.	.	.	4	.	3	.	.	.	.	.	12	5	.	.	.	.	7	2	3	.	6	5	4	12	11	2	76
Massiac	2	.	.	2	5	.	.	.	.	.	.	.	.	.	24	.	.	.	.	12	.	.	4	.	.	.	4	.	.	.	53
Brioude	4	.	.	.	2	12	.	.	.	.	.	4	.	.	.	4	.	.	.	.	4	.	2	.	.	.	.	5	1	.	38
Besse	23	8	1	8	13	16	.	.	.	.	30	11	8	.	.	.	.	.	.	.	.	8	.	.	.	3	20	5	8	13	175
Puy-de-Dôme (Obre)	16	3	3	3	8	35	0	4	2	.	0	15	1	.	2	14	2	1	0	.	7	3	5	0	4	9	21	18	4	4	184
Clermont (Obsre)	17	0	0	5	0	21	.	.	1	.	.	1	.	.	2	0	1	.	.	.	3	2	1	0	.	.	20	2	0	0	76
Miremont	.	.	.	24	30	.	.	.	.	.	1	3	.	.	.	.	.	.	.	.	25	5	8	.	.	3	12	8	3	5	127
Pontgibaud	7	4	5	7	36	6	.	.	.	.	8	1	.	.	4	1	.	.	.	.	8	7	3	.	.	.	47	.	4	4	152
Vichy	15	2	.	8	3	7	.	.	.	.	5	3	.	.	.	.	2	.	.	.	8	7	2	.	.	.	28	3	5	.	98
Ébreuil	16	.	.	4	3	.	.	.	.	.	5	4	.	.	.	.	.	.	.	.	6	2	1	.	.	.	10	4	1	0	56
Chantelle	11	.	.	6	1	4	.	.	.	.	4	1	.	.	.	.	.	.	.	.	2	5	4	.	.	.	7	4	2	1	53
Moulins (C. M.)	19	.	.	8	3	1	.	.	.	.	5	1	.	.	.	.	.	.	.	.	5	14	11	.	.	.	24	2	1	3	97
Franchesse	2	.	2	22	9	2	.	.	.	.	7	1	.	.	.	.	.	.	.	.	10	8	21	.	.	.	10	4	2	1	101
Bassin du Cher.																															
Auzances	24	.	2	11	7	29	.	.	.	.	3	3	.	.	5	1	12	.	.	.	7	5	10	.	.	.	12	8	4	3	146
Fontanières	.	.	5	9	6	10	.	.	.	.	5	.	.	.	.	.	13	.	.	.	7	.	.	.	.	.	15	6	2	3	81
Chambon	.	.	.	10	10	.	.	1	.	2	.	.	.	.	.	12	1	.	.	7	3	2	.	.	.	2	5	3	2	4	64
Montmarault	.	.	.	10	12	.	.	.	.	.	10	.	.	.	.	.	.	.	.	.	6	4	.	.	4	.	4	10	2	4	65
Montluçon	4	.	.	19	6	7	.	.	2	.	6	.	.	.	.	.	.	.	.	1	21	6	2	1	.	.	9	5	2	4	95
Bougimont	.	1	1	2	10	6	.	0	.	.	1	10	.	.	.	.	.	.	.	10	8	21	.	.	.	3	3	2	1	.	79
Charenton	.	.	.	.	.	13	.	.	.	.	.	.	.	.	.	.	.	.	.	.	13	15	21	.	.	.	2	3	3	4	74
Bourges (E. N.)	.	.	.	.	12	5	1	.	.	.	5	1	.	.	.	.	.	.	.	.	11	12	3	.	.	0	0	0	4	2	57

STATIONS.	1	2	3	4	5	6	7	8	9	10	11	12	13	14	15	16	17	18	19	20	21	22	23	24	25	26	27	28	29	30	TOTAL.
Bassin du Cher (suite).																															
Mehun-sur-Yèvre..	.	2	1	1	9	3	0	.	.	.	8	1	.	.	.	.	.	.	.	.	11	12	1	.	1	0	1	2	3	2	58
Les Chaffauds	0	0	.	1	11	11	1	1	.	.	10	2	.	.	.	.	.	.	.	.	10	13	2	0	.	2	2	.	5	2	72
Le Brion	.	.	.	3	7	4	.	1	.	.	9	5	.	.	.	.	.	.	.	.	8	15	6	.	4	.	.	.	5	2	70
Mennetou-s.-Cher.	.	.	.	.	7	3	.	.	.	.	9	3	.	.	.	.	.	.	.	.	4	10	.	.	.	.	.	.	3	5	44
Humbligny	3	.	.	.	.	20	4	.	.	.	.	7	.	.	.	.	.	.	.	.	15	24	2	.	4	1	.	5	10	8	102
Argent.....	.	.	.	1	12	.	.	.	.	.	8	1	.	.	.	.	.	.	.	.							29	1	.	9	62
Salbris.....	.	1	.	4	10	1	1	0	.	.	11	1	.	.	.	.	.	.	.	.	4	13	6	.	1	0	1	0	5	2	61
Romorantin.....	.	.	1	6	10	3	.	.	.	.	12	.	.	.	.	.	.	.	.	1	8	12	.	8	.	1	1	.	3	.	66
Saint-Aignan	.	.	1	5	12	1	1	.	.	.	10	.	.	.	.	.	.	9	.	.	7	14	7	.	2	0	.	.	4	5	78
Montrichard	.	2	9	11	.	.	.	.	.	14	2	.	.	.	.	.	.	.	.	10	25	12	.	3	.	2	.	7	9	1	107
Bassin de l'Indre.																															
Sainte-Sévère.....	1	.	2	2	12	.	.	.		.	.	.	.	.	.	.	.	.	.	2	6	9	5	.	2	1	2	2	4	4	54
Châteauroux (P.C.).	3	1	2	2	11	4	1	.	.	.	7	.	.	.	.	.	.	.	.	.	12	19	24	.	.	1	1	1	2	11	102
Loches (E. N.)....	.	4	14	.	12	3	.	.	.	.	11	.	.	.	.	.	.	.	.	.	.	26	1	2	1	.	1	.	4	9	88
Le Louroux	.	2	4	8	13	1	1	.	.	.	16	2	.	.	.	.	.	.	.	5	10	15	1	3	.	.	.	1	6	5	93
Cheillé.....	.	.	2	27	11	1	1	.	.	.	15	2	9	.	.	.	.	.	.	.	10	21	2	3	.	.	.	.	9	7	120
Rigny-Ussé.....	.	.	2	28	12	0	1	.	.	.	21	2	.	.	.	.	.	.	0	0	8	22	2	3	0	.	.	1	9	8	119
Bassin de la Creuse.																															
Felletin	18	4	2	5	8	27	.	.	.	.	3	2	.	.	.	11	.	.	.	.	8	7	16	.	0	1	8	11	4	4	139
Anzême.....	3	.	3	.	8	8	0	.	.	.	7	.	.	.	.	.	.	.	.	.	9	7	6	0	1	1	2	0	6	7	68
Boussac	.	2	.	3	10	9	1	.	.	.	7	4	.	.	.	.	.	1	.	.	7	7	4	.	1	1	4	2	4	7	74
La Souterraine....	0	2	2	1	20	5	2	1	.	.	7	4	.	.	.	.	6	.	.	.	13	11	3	.	1	3	2	6	11	6	106
Dun.....	0	1	2	0	8	15	1	0	.	.	7	2	.	.	.	.	.	.	.	.	10	9	8	.	1	2	4	5	3	6	84
Bénévent.....	2	2	3	.	20	11	1	1	.	.	12	2	.	.	.	.	.	.	.	.	21	8	4	.	.	6	1	3	5	8	110
St-Pierre-d-Fursac.	1	.	5	4	5	30	2	.	.	.	.	11	.	.	.	.	8	.	.	.	20	6	6	1	.	4	1	3	4	13	123
Magnac-Laval.....	.	7	5	.	3	28	.	.	.	5	13	.	.	.	.	.	.	.	.	8	19	23	.	.	.	4	3	7	13	10	151
Oradour-s.-Vayres.	0	1	6	2	8	13	.	.	.	.	3	5	.	.	.	.	.	.	.	.	14	13	.	5	5	3	0	11	11	10	110
Bellac.....	.	.	.	.	.	40	.	.	.	.	6	2	.	.	.	.	.	.	.	.	12	9	5	.	.	4	.	.	.	13	91
Argenton.....	4	1	5	4	6	5	1	1	.	.	8	1	.	.	.	.	.	.	.	.	13	11	.	.	.	.	.	16	.	14	90
Saint-Benoît-du-S..	1	7	7	5	10	1	2	1		.	8	.	.	.	.	.	.	.	.	6	12	9	5	.	.	1	1	3	13	14	106
Saint-Savin.....	.	.	7	.	5	4	.	.	.	.	7	.	.	.	.	.	2	.	.	.	1	21	7	1	.	.	.	.	6	8	70
Le Blanc	.	1	6	4	7	1	2	8		.	.	.	.	.	.	11	.	.	.	.	10	18	16	1	0	.	1	1	5	6	98
Abilly.....	.	2	2	12	11	1	1	.		.	11	1	.	.	.	.	.	.	.	1	7	22	13	.	.	1	1	1	4	4	95
Barrou.....	.	.	.	9	6	12	.		.	.	16	6	1	.	.	.	.	.	.	.	.	25	5	.	.	.	1	.	5	5	91
Buxeuil	.	.	.	8	12	.	.	.	.	.	9	2	.	.	.	.	.	.	.	1	8	16	10	.	1	2	.	.	2	2	73
Bassin de la Vienne.																															
Gentioux.....	11	5	6	11	8	21	0	1	.	.	5	.	.	.	.	22	48	.	.	.	17	19	18	.	.	9	9	14	14	8	247
Royère.....	9	5	8	7	9	30	.	1	.	.	6	4	.	.	.	2	2	.	.	.	14	15	18	.	4	5	6	16	11	8	180
Eymoutiers.....	1	11	1	.	17	.	1	.	.	.	11	.	.	.	2	.	.	.	.	6	5	13	4	1	2	.	18	6	9	11	113
Saint-Léonard	4	.	5	.	4	22	0	0	.	.	4	4	.	.	.	.	.	.	.	1*	7	11	6	1	10	3	8	8	10	5	113
Chateauneuf.....	6	1	3	2	2	.	.	2	.	.	4	.	.	.	15	.	.	.	.	4	.	4	3	.	2	5	4	13	10	8	87
Pontarion	4	6	.	3	24	31	.	.	.	.	10	4	.	.	.	.	.	.	.	.	8	11	14	.	.	4	9	6	8	6	149
Bourganeuf.....	3	9	4	11	55	.	1	.	.	6	2	.	.	.	1		1	.	7	18	15	.	2	.	1	6	7	6	11	6	172
Limoges (E. N.)...	.	14	38	20	12	1	9	.	.	.	12	.	.	.	.	.	.	.	.	2	6	.	.	4	1	.	4	4	6	6	169
Pierrebuffière.....	3	1	8	1	8	7	1	.	.	.	6	1	.	.	.	.	.	.	.	.	11	8	3	1	2	1	5	9	5	8	88
Aixe.....	1	1	4	3	13	5	.	.	.	.	8	.	.	.	.	.	.	.	.	.	11	5	2	3	1	3	1	4	5	6	76
Saint-Laurent.....	.	.	7	2	3	7	.	.	.	.	11	.	.	.	.		.	.	.	.	12	7	2	1	1	4	.	9	7	6	79

STATIONS.	1	2	3	4	5	6	7	8	9	10	11	12	13	14	15	16	17	18	19	20	21	22	23	24	25	26	27	28	29	30	TOTAL.
Bassin de la Vienne (suite).																															
Saint-Junien	.	.	11	.	8	15	.	.	.	.	.	9	.	.	5	.	.	.	.	.	18	7	15	.	.	6	.	5	5	7	112
Chabanais	.	1	6	2	4	10	0	.	.	.	8	.	.	.	.	.	.	.	.	.	11	8	4	1	1	4	.	12	8	6	86
Confolens	.	3	3	4	8	12	1	.	.	.	7	.	.	.	.	.	.	.	.	.	11	12	3	1	.	5	.	10	6	8	94
Lussac-les-Ch.	.	5	1	2	19	.	1	.	.	.	5	1	.	.	.	12	.	.	.	2	12	12	.	1	1	.	1	.	13	3	91
Jardres	.	2	0	2	8	.	2	.	0	.	8	1	.	.	.	.	.	.	.	.	5	15	4	0	.	0	1	3	7	11	70
La Chapelle	5	12	4	17	2	.	0	0	.	11	1	14	.	.	.	.	.	.	6	3	22	1	.	1	2	1	1	6	14	3	128
Vouillé	.	2	14	8	6	3	0	.	.	10	5	13	.	.	.	.	9	.	.	0	2	21	4	2	.	0	2	0	6	7	114
Poitiers (P. C.)	.	4	7	5	6	3	1	.	.	.	13	.	2	.	.	.	3	.	.	.	5	6	8	1	.	2	2	3	.	4	75
Mondion	.	1	9	5	15	.	.	.	.	.	11	4	2	.	.	.	.	.	.	6	9	18	7	.	2	2	.	0	7	.	97
Saint-Gervais	3	3	.	6	15	2	2	0	.	.	8	3	5	.	.	.	.	.	.	1	5	18	2	1	2	3	0	2	4	3	88
Saint-Epain	.	3	.	16	9	1	2	.	.	.	15	3	5	.	.	.	.	.	.	.	14	19	.	4	.	.	.	.	5	5	100
Parçay-sur-V.	.	.	.	20	10	5	.	.	.	.	11	3	.	.	.	.	.	.	.	.	16	19	.	7	.	.	.	.	.	9	101
Jaulnay	.	5	7	7	11	.	1	.	.	0	14	2	5	.	.	.	.	.	.	0	9	22	12	3	0	3	.	.	.	.	102
Bassin de la Loire, du Bec-d'Allier à Angers.																															
Givry	.	0	1	16	9	4	0	.	.	.	7	1	.	.	.	1	.	.	.	0	10	9	11	0	1	0	2	1	3	7	85
Saint-Satur	1	.	1	7	8	3	0	.	.	.	7	0	.	.	.	1	0	.	.	.	9	16	8	1	1	1	1	2	5	5	77
Sainpuits	.	.	15	7	3	.	.	.	.	7	7	.	.	.	.	.	.	.	.	6	24	10	4	.	1	.	.	4	6	8	102
Gien	.	.	.	0	8	3	0	.	.	.	8	5	.	.	.	.	.	.	.	.	2	12	5	1	1	0	0	4	3	3	56
Ouzouer-le-Marché	.	2	1	22	19	.	.	.	.	.	13	.	.	.	.	.	.	.	.	.	2	11	2	0	2	.	.	.	5	5	84
Orléans (P. C.)	.	2	.	15	5	1	.	.	.	.	9	.	.	.	.	.	.	.	.	1	12	8	4	1	.	1	.	.	9	5	73
La Motte Beuvron	.	.	.	.	5	.	.	.	.	.	6	.	.	.	.	.	.	.	.	.	.	15	12	4	.	2	.	.	3	3	50
La Ferté-Saint-Cyr	.	.	.	18	6	.	.	.	.	.	7	.	.	.	.	.	.	.	.	.	18	.	9	.	.	.	.	3	.	3	64
Contres	.	0	3	.	14	9	.	.	.	.	9	.	.	.	.	.	.	.	.	.	7	15	3	.	1	.	1	5	3	10	80
Blois (P. C.)	.	2	1	19	11	1		.	.	.	12	.	.	.	.	.	2	.	.	.	7	15	7	2	0	1	.	0	6	6	92
Herbault	.	6	.	22	15	.	.	.	.	.	12	.	.	.	.	.	.	.	.	.	6	.	22	.	4	.	.	.	6	5	99
Fondettes	.	.	7	30	7	0	.	.	.	.	21	0	1	.	.	.	.	.	.	1	8	15	18	3	.	.	.	.	7	16	134
Saint-Amand	.	.	2	15	14	.	.	.	.	.	16	.	.	.	.	.	.	.	.	.	4	.	12	.	4	.	.	.	5	3	75
Beaumont-la-R.	.	.	8	35	9	4	.	.	.	.	19	0	.	0	.	.	.	.	.	.	6	20	3	3		1	1	.	7	7	123
Tours (Obs.)	.	.	2	27	6	0	0	.	.	.	17	.	2	.	.	0	.	.	.	1	7	18	23	3	.	0	.	.	6	11	123
Channay	.	4	7	21	7	.	1	.	.	.	19	4	2	.	.	.	.	.	.	.	6	26	6	5	.	.	.	0	5	7	120
Langeais					50	.	.	.	.	.	3	.	.	.	.	.	.	.	.	5	23	30	8	3	.	0	.	1	6	10	139
Ponts-de-Cé	2	6	7	17	8	1	0	.	.	.	2	2	.	.	.	.	.	.	.	1	5	20	4	4	.	.	4	0	3	12	99
Bassin du Loir.																															
Janville	.	.	.	7	14	2	.	.	.	.	15	0	.	.	.	.	.	.	.	.	4	14	1	2	1	1	2	1	10	5	81
Orgères	.	3	3	2	1	.	.	.	.	.	10	.	.	.	.	.	.	.	.	.	0	3	.	13	1	.	0	1	5	4	48
Authon	2	1	2	12	12	.	.	.	.	.	11	.	.	.	.	.	.	.	.	.	1	14	5	5	3	0	6	4	9	4	92
Thiron-Gardais	1	1	2	12	10	6	0	.	.	.	18	0	.	.	.	.	.	.	.	.	2	18	3	4	5	1	6	3	12	3	107
Illiers	.	1	4	6	3	.	.	.	.	16	0	2	.	.	1	4	.	.	.	.	1	15	0	4	.	2	1	4	3	3	70
Voves	.	.	.	20	10	0	.	.	0	.	15	.	.	.	.	.	.	.	.	.	2	16	3	.	2	0	4	0	7	3	84
Châteaudun	.	1	.	35	7	.	.	.	.	.	12	.	.	.	.	.	.	.	.	.	2	23	4	4	.	.	1	2	2	4	97
Bonneval	.	.	.	20	9	.	.	.	.	.	10	1	.	.	.	.	.	.	.	.	3	17	.	3	2	.	7	2	5	4	83
Vendôme	.	.	4	29	6	.	.	.	.	.	20	.	.	.	.	.	.	.	.	.	3	14	4	2	8	.	2	.	6	5	103
Montoire	1	0	3	22	8	0	.	.	.	.	16	0	.	.	.	.	.	.	.	.	2	18	10	4	1	0	1	3	2	6	99
Mondoubleau	2	.	7	17	9	.	.	.	.	.	6	.	.	.	.	.	.	.	.	.	.	12	16	.	.	5	10	9	4	5	102
Saint-Calais	.	8	.	5	6	6	.	.	.	7	11	.	.	.	.	.	8	.	.	.	6	7	.	4	2	6	3	7	4	4	94
Le Lude	7	3				32	.	.	.	.	21	4	.	.	.	.	.	.	.	1	3	19	2	6	3	1	5	.	6	4	117

STATIONS.	1	2	3	4	5	6	7	8	9	10	11	12	13	14	15	16	17	18	19	20	21	22	23	24	25	26	27	28	29	30	TOTAL.
Bassin du Loir (suite).																															
Pontvallain	.	2	6	3	2	1	.	.	.	.	.	1	.	.	.	.	.	.	.	.	.	15	1	9	1	.	4	.	18	.	63
La Flèche	1	6	14	5	9	.	1	.	.	.	7	2	.	.	.	.	.	.	.	.	2	20	2	4	3	1	6	.	4	5	91
La Chapelle d'Alig.	4	6	.	10	9	.	.	.	.	.	6	1	.	.	.	.	.	.	.	.	.	26	2	4	4	.	5	.	5	7	89
Le Plessis-Gramm.	.	10	12	.	7	.	.	.	.	7	.	2	.	.	.	.	.	.	.	.	5	20	.	6	.	6	2	4	7	0	88
Bassin de la Sarthe.																															
F^t d'Écouves	.	11	8	2	12	4	1	.	4	6	3	.	.	.	10	5	.	.	.	6	.	2	.	4	9	1	2	2	3	8	104
F^t de Perseignes	.	7	5	5	15	0	.	.	.	.	12	6	1	.	.	.	.	.	.	.	0	22	1	7	3	1	4	5	6	2	102
F^t de Bourses	.	0	6	1	3	4	.	.	.	.	1	0	12	.	.	.	.	.	.	.	.	8	2	.	16	.	4	4	5	3	70
Alençon (E. N.)	.	?	.	?	?	.	.	.	.	.	5	2	.	.	.	.	.	.	.	0	.	20	.	8	0	4	5	6	5	.	?
Vilaines-la-J.	1	11	10	6	10	3	1	.	.	.	4	7	.	.	.	.	.	.	.	.	.	25	0	10	1	.	11	5	9	1	115
Neufchâtel	.	.	15	12	9	.	.	.	.	.	.	.	.	.	.	.	.	.	.	.	.	18	2	8	.	1	7	2	6	6	86
Beaumont-s.-S.	.	1	8	5	7	1	.	.	.	.	6	1	.	.	.	.	.	.	.	.	.	26	1	7	1	.	4	2	7	.	77
Mamers	.	5	.	6	6	.	.	.	.	.	7	10	.	.	.	.	.	.	.	.	.	22	.	9	2	5	3	1	5	7	88
Bonnétable	.	2	3	5	10	1	.	.	.	.	5	1	1	.	.	.	.	10	.	.	3	1	1	3	2	1	2	3	5	1	60
Sargé	.	4	5	10	8	1	.	.	.	.	6	.	2	.	.	.	.	.	.	.	1	13	.	6	1	.	3	5	3	2	70
Le Mans (E. N.)	.	4	4	6	9	.	.	.	.	.	6	1	9	.	.	.	.	.	.	.	1	16	1	6	2	.	4	.	.	.	69
Mortagne	0	1	5	7	0	.	.	.	.	5	5	0	.	.	.	.	.	.	.	.	9	.	0	6	.	5	1	8	5	8	67
Forêt de Réno	4	1	3	11	2	.	.	.	.	8	5	2	.	.	.	.	.	.	.	.	16	3	.	12	.	9	3	9	5	6	99
Nogent-le-Rotrou	.	.	.	12	8	0	.	.	.	.	10	.	.	.	.	.	.	.	.	.	.	22	2	3	5	.	6	.	8	.	77
Souligné-s.-V.	.	3	6	7	10	1	.	.	.	.	5	2	.	.	.	.	.	.	.	.	1	30	6	3	5	.	5	2	6	.	92
Sillé-le-Guillaume	.	10	6	.	16	.	.	.	.	.	.	.	.	.	.	.	.	.	.	.	.	16	.	6	.	.	8	3	10	.	75
Neuvillette	.	.	4	.	.	.	.	.	.	.	.	.	.	.	.	.	.	.	.	.	.	2	5	8	4	.	.	7	.	.	30
Meslay	5	8	2	1	.	.	.	.	.	2	3	.	.	.	1	2	3	4	.	.	.	1	2	3	1	1	4	1	2	1	46
Grez-en-Bouëre	.	5	7	4	12	1	1	.	.	.	5	2	16	.	.	.	.	.	.	1	.	19	2	4	4	1	7	0	6	2	97
Sablé	.	14	.	10	.	3	.	.	.	2	.	.	.	.	.	.	.	.	1	3	4	.	.	.	2	3	.	1	.	4	47
Angers (E. N.)	.	6	7	16	10	.	.	.	.	.	9	3	.	.	.	.	.	.	.	1	6	30	15	15	.	2	.	6	5	11	142
Bassin de la Mayenne.																															
Pré-en-Pail	1	5	6	5	10	1	0	.	.	.	5	4	.	.	.	.	.	.	.	0	.	15	1	7	2	0	7	10	8	3	90
Forêt d'Andaines	1	1	11	4	10	2	7	.	1	.	5	6	.	.	.	.	.	.	.	.	2	20	2	5	4	3	8	10	12	5	119
Domfront	1	6	7	0	15	0	4	.	.	.	4	9	0	.	.	.	.	.	.	.	.	16	.	8	4	.	6	16	7	4	106
Gorron	8	8	2	11	0	1	.	.	.	5	8	0	.	.	.	.	.	2	1	0	20	0	12	1	1	6	9	13	1	2	111
Ambrières	2	8	7	1	9	1	1	.	.	.	4	8	.	.	.	.	.	.	.	.	1	19	3	6	4	1	5	7	8	2	97
Bais	3	12	5	8	4	.	.	.	.	.	6	5	.	.	.	.	.	.	1	.	.	23	.	11	2	8	3	5	10	3	109
Mayenne	8	.	7	6	5	1	.	.	.	.	3	5	.	.	.	.	.	.	.	.	.	28	.	8	2	1	8	5	8	1	97
Ernée	2	11	2	1	11	1	0	0	.	4	2	3	.	.	.	.	.	.	2	1	1	22	.	12	.	7	5	3	5	3	98
Montsûrs	.	.	12	9	1	.	.	.	.	.	12	.	5	.	.	.	.	.	.	.	.	22	2	.	.	1	29	5	3	1	103
Laval (E. N.)	0	23	3	10	10	0	1	.	.	3	2	9	.	.	.	.	.	.	.	1	.	20	.	13	0	8	2	3	7	2	117
Cossé-le-Vivien	.	5	10	4	12	1	2	.	0	7	2	1	.	.	.	.	.	.	1	39	1	5	5	1	6	2	7	5	.	.	115
St-Aignan-s.-Roë	.	5	8	3	7	2	2	.	.	.	6	2	.	.	.	.	.	.	1	0	.	24	2	6	3	1	8	0	7	3	91
Château-Gontier	.	6	9	13	8	1	2	.	.	.	.	.	10	4	.	.	.	.	.	.	1	1	20	4	12	.	2	5	1	10	109
Bassin de la Loire inférieure, rive droite.																															
Oudon	.	11	10	7	5	.	2	.	.	.	6	.	.	.	.	.	.	.	.	.	1	22	.	6	2	1	5	.	7	14	100
Varades	.	.	10	3	9	3	1	.	.	.	6	.	.	1	1	.	.	.	.	.	3	17	7	4	1	1	2	1	3	10	83
Joué-sur-Erdre	.	6	8	2	6	1	1	.	.	.	12	1	.	.	.	.	.	.	.	.	2	26	13	5	2	.	8	.	8	11	112
Nantes (Obs^re)	2	8	12	12	11	.	2	.	0	0	8	.	.	.	.	.	.	.	.	.	8	25	4	3	3	3	5	0	10	9	125

STATIONS.	1	2	3	4	5	6	7	8	9	10	11	12	13	14	15	16	17	18	19	20	21	22	23	24	25	26	27	28	29	30	TOTAL.
Bassin de la Loire inférieure, rive droite (suite).																															
Cordemais	3	7	14	2	12	.	5	.	8	.	6	1	.	.	.	.	.	.	.	.	8	27	1	3	2	2	10	3	10	13	136
Savenay (E. N.)	2	3	1	.	6	2	2	0	.	2	.	1	.	.	.	5	0	0	.	2	11	26	.	12	.	10	5	3	13	11	117
Herbignac	16	1	8	7	.	4	.	.	.	9	.	.	.	.	.	.	.	.	1	.	39	.	11	1	1	8	.	10	13	.	130
Bassin de la Loire inférieure, rive gauche.																															
Secondigny	.	6	7	17	14	.	.	.	2	.	10	.	1	.	.	.	.	.	.	.	.	.	65	.	5	.	.	.	.	26	153
Parthenay (E. N.)	.	18	2	10	8	.	.	.	.	9	3	.	.	.	.	.	.	.	.	.	52	3	.	1	.	1	0	1	2	0	111
Belleville	.	.	7	36	12	0	1	1	.	.	3	15	0	.	.	.	.	.	.	.	0	8	16	2	2	1	0	.	1	2	107
Gourgé	.	3	16														28	.	.	.	10	18	6	2	.	0	.	1	3	8	95
Combrand	.	9	12	32	24	1	2	.	1	.	17	1	1	0	0	.	0	0	.	0	11	25	8	2	1	.	0	2	4	1	154
Bressuire (P. C.)	.	14	6	28	17	.	3	.	.	.	16	.	.	.	.	.	3	.	.	.	7	23	13	2	.	2	.	2	7	5	148
Absie	.	3	17	25	11	.	4	4	.	.	.	.	.	.	.	.	.	.	.	.	20	31	2	.	2	1	3	10	9	15	158
Saint-Jouin	5	14	6	18	15	0	2	.	0	1	19	3	.	0	.	.	0	.	.	1	6	21	1	3	3	1	2	1	5	8	135
Vieillevigne	.	7	10	8	6	.	.	.	.	.	7	.	.	.	.	.	.	.	.	.	7	4	.	10	7	4	4	4	4	5	89
Legé	.	15	8	19	14	.	6	.	.	.	11	5	.	.	.	.	.	.	.	.	8	24	10	3	3	7	5	10	10	.	160
Clisson	5	8	7	9	10	.	1	.	.	.	8	.	2	.	.	.	7	.	.	.	4	22	5	2	1	1	3	.	3	9	109
Vertou	12	12	10	11	.	4	.	2	.	10	1	.	.	.	.	.	.	.	.	16	24	3	3	2	1	5	1	6	8	1	132
Bouaye	12	.	11	8	8	.	2	.	0	.	9	1	.	.	.	.	.	.	.	.	14	22	8	2	2	1	4	0	6	5	116
Fort de Mindin	1	10	6	0	5	.	6	.	.	.	1	.	.	.	.	.	.	.	.	.	7	30	4	5	.	.	9	4	7	7	102
BASSINS ENTRE LA LOIRE ET LA GIRONDE.																															
Bassins de la Sèvre niortaise et de la Vie.																															
Chey	.	3	9	2	10	11	.	2	.	.	9	0	2	.	.	7	15	.	.	.	12	22	1	.	1	3	1	1	12	19	143
Pamproux	.	5	20	7	24	0	0	2	.	.	11	.	4	.	.	6	.	.	.	0	9	18	6	.	1	2	0	1	7	12	135
Chantecorps	.	10	17	14	36	.	8	3	.	2	.	4	.	.	.	6	.	.	.	4	2	4	16	.	4	3	.	6	12	11	163
Le Beugnon	.	.	7	39	3	7	1	.	.	.	15	4	1	0	.	.	.	.	.	.	17	30	0	1	2	4	2	2	8	8	152
Viel-Pain	.	7	9	8	23	.	1	.	.	0	5	9	.	.	.	.	.	.	.	.	12	18	.	1	2	.	.	.	8	9	113
Arçais	0	10	11	10	6	2	3	.	.	.	10	1	0	.	.	1	0	.	.	.	4	23	3	3	.	2	1	4	12	16	121
Xanton-Chassenon	1	.	11	21	19	.	2	.	.	.	12	3	3	.	.	.	.	.	.	2	6	26	1	1	.	4	.	1	6	19	138
Bazoin	.	6	17	11	2	.	2	.	.	.	9	.	3	.	.	.	.	.	.	1	7	16	.	2	.	.	1	3	11	14	105
Roche-s.-Yon (E.N.)	.	11	12	19	15	0	3	3	.	16	.	.	.	.	.	.	.	.	.	.	20	22	4	4	.	13	2	4	13	1	163
Luçon	1	6	9	26	7	1	2	.	.	.	22	2	0	.	.	.	.	.	.	1	32	28	0	1	1	1	.	3	8	10	161
Les Sables-d'Olonne	2	4	7	26	2	.	2	.	.	.	17	0	.	.	.	.	.	.	.	.	4	22	3	2	1	0	0	0	4	4	100
Saint-Gilles-s.-Vie	3	4	1	15	4	1	.	.	.	.	14	.	.	.	.	.	.	.	.	.	3	18	5	29	.	14	15	43	71	32	272
Pornic	.	18	5	.	12	3	10	.	.	.	7	1	.	.	.	.	.	.	.	.	12	19	10	.	6	1	10	2	1	5	123
Ile d'Yeu	0	12	20	9	7	9	0	.	.	0	9	.	.	.	.	0	.	.	0	.	12	37	3	15	5	2	4	1	6	5	156
Noirmoutiers	1	13	2	2	8	.	4	.	1	.	5	.	.	.	.	.	.	.	.	1	19	20	5	4	.	0	5	2	6	6	104
Bassin de la Charente.																															
Saint-Mathieu	.	.	6	2	8	15	.	.	.	.	7	2	.	.	.	.	.	.	.	.	13	9	10	1	5	6	.	8	12	9	111
Charroux	.	4	7	3	25	2	0	.	.	.	5	.	.	.	.	2	.	.	.	.	16	15	5	1	0	3	2	3	7	8	108
Montbron	.	.	.	.	.	12	.	.	.	.	.	5	.	.	.	.	.	.	.	.	45	32	3	4	5	4	7	6	8	6	137
Aigre	.	24	.	.	7	.	.	.	.	.	14	.	.	.	.	.	.	.	.	3	.	21	.	3	.	.	3	3	5	4	87
Ruffec	.	2	9	4	8	5	1	.	.	.	8	.	.	.	.	1	.	.	.	.	13	17	2	1	3	4	2	3	6	.	89
Angoulême (P. C.)	.	0	4	1	8	11	.	0	0	.	9	.	.	.	.	.	0	.	.	.	12	7	1	1	2	1	2	3	7	8	77
Barbézieux	.	2	14	0	6	11	.	.	0	.	5	.	.	.	.	.	.	.	.	.	6	8	9	1	4	5	2	12	7	4	96
Cognac	1	2	11	1	7	7	.	1	.	.	8	.	.	.	.	.	.	.	.	.	11	12	2	1	0	4	1	1	15	21	106
Jonzac	.	4	10	4	16	3	.	.	.	.	3	2	.	1	.	.	.	.	.	.	8	11	10	1	8	1	2	7	13	8	112

STATIONS.	1	2	3	4	5	6	7	8	9	10	11	12	13	14	15	16	17	18	19	20	21	22	23	24	25	26	27	28	29	30	TOTAL.
Bassin de la Charente (suite).																															
Saintes	2	9	10	12	5	.	.	.	.	.	.	.	.	.	21	.	.	.	10	13	.	3	3	5	6	.	6	6	12	14	137
Crézières	.	10	.	1	8	.	.	.	.	.	.	.	.	.	.	.	3	.	.	.	10	16	.	.	3	1	.	4	14	13	83
Villiers-en-Bois	.	5	7	3	11	2	2	.	.	.	7	.	1	.	.	.	.	.	.	.	16	17	3	1	.	1	1	6	11	11	104
St-Jean d'Angely	4	4	9	3	4	8	1	1	.	.	6	.	3	.	.	.	.	.	.	0	23	17	2	1	.	2	0	3	11	11	113
Bel-Ébat	.	8	7	3	7	10	.	1	.	.	6	.	3	.	.	1	.	.	.	.	28	15	.	3	.	1	.	6	11	13	122
La Rochelle	22	35	7	.	.	.	15	.	9	30	.	.	.	15	.	.	.	.	.	.	32	.	9	5	.	.	31	.	27	.	237
Ile d'Aix	2	.	4	8	5	14	2	.	.	.	19	10	.	.	.	.	.	.	.	.	31	.	1	2	.	2	.	2	13	10	125
Chassiron	3	10	2	10	1	9	2	.	.	.	4	4	.	.	.	.	.	.	.	.	1	14	1	3	.	2	.	.	9	3	78
BASSIN DE LA GIRONDE.																															
Bassin de la Dordogne.																															
Laqueuille	.	7	.	12	21	.	.	.	.	3	10	.	.	.	.	.	.	.	.	7	13	6	.	3	3	.	4	6	5	10	110
Ussel	.	7	.	32	22	.	.	.	.	.	8	.	.	.	.	.	.	.	.	.	16	.	.	.	11	45	.	4	2	3	150
Bort	.	8	.	31	22	.	.	.	.	.	9	.	.	.	.	.	.	.	.	.	16	.	.	.	11	15	30	34	27	31	234
Beaulieu	10	1	1	.	8	12	.	.	.	.	.	.	.	.	.	.	.	.	.	1	3	1	3	.	4	3	1	1	10	14	73
La Tronquière	10	.	.	2	26	3	.	.	.	.	3	.	.	.	3	.	.	.	.	3	11	6	8	6	10	4	10	4	20	20	149
Saint-Céré	9	2	2	.	17	3	.	.	.	.	.	.	.	.	2	.	1	.	.	4	16	9	3	2	7	2	6	3	15	9	112
Bretenoux	13	3	.	6	33	3	.	1	.	.	1	.	.	.	.	.	3	.	.	4	9	5	2	.	11	2	10	4	14	16	140
La Capelle	3	4	.	3	15	1	.	.	.	.	2	.	6	.	.	2	.	.	.	4	5	3	6	4	6	5	9	3	12	13	106
Gramat	20	.	.	4	18	5	.	.	.	.	3	.	.	.	.	.	.	.	.	19	13	6	.	5	6	6	7	4	15	5	136
Martel	25	.	.	24	28	.	.	.	.	.	.	.	.	.	.	.	.	.	.	.	4	2	.	8	7	.	4	7	28	12	149
Souillac	12	.	.	.	.	11	.	.	.	.	.	.	.	.	.	.	.	.	.	.	.	11	7	5	12	.	10	20	.	.	88
Payrac	32	.	.	11	10	.	.	.	.	.	.	.	.	.	.	.	.	.	.	.	1	5	9	1	.	.	3	4	13	8	97
La Bastide-Murat	.	.	.	.	22	.	.	.	.	.	.	.	.	.	.	.	.	.	.	10	7	.	.	8	20	.	10	.	10	.	87
Gourdon	.	.	.	26	20	.	.	.	.	.	.	22	.	.	.	.	.	.	.	3	20	5	.	.	.	.	6	3	20	10	135
Tulle (P. C.)	34	4	3	11	22	.	.	.	.	.	8	.	.	.	.	.	.	.	.	6	18	.	.	12	3	14	6	13	6	7	167
Saint-Yrieix	.	.	.	.	.	35	.	.	.	.	.	11	.	.	.	.	.	.	.	.	6	18	.	.	.	.	.	26	14	.	110
Périgueux (E. N.)	4	1	2	2	21	2	.	.	.	.	.	.	.	.	.	3	.	.	.	.	2	5	3	.	4	5	6	9	8	7	84
Saint-Jean-d'Ataux	4	.	.	.	25	.	.	.	.	.	.	.	.	.	2	.	.	.	.	10	.	25	8	6	10	8	11	21	20	5	155
Chalais	.	.	4	2	6	17	.	1	.	.	2	.	.	.	.	.	.	.	.	.	3	6	2	1	6	4	0	4	10	6	74
Montguyon	.	8	.	.	9	.	.	.	.	.	.	.	.	.	.	.	.	.	.	.	9	7	.	5	3	.	5	5	15	8	74
Les Églisottes	.	1	2	3	4	8	.	.	.	.	.	.	.	.	.	.	.	.	.	.	2	5	2	.	5	6	1	3	8	13	63
Lussac	.	1	19	.	1	.	.	.	.	.	.	.	.	.	.	12	0	.	.	.	19	7	.	.	10	16	22	12	20	0	140
Saint-Savin	.	.	4	2	19	.	.	1	.	.	3	.	3	.	.	.	22	.	.	.	2	6	1	.	6	5	.	5	16	9	100
St-André-de-Cubz	.	1	.	.	.	9	.	3	.	.	1	.	2	.	.	.	4	.	.	.	1	5	1	0	10	3	0	8	11	28	86
Bassin du Lot.																															
Montmirat	12	8	.	2	6	2	.	.	.	.	.	.	0	.	.	.	.	.	.	.	.	3	.	1	.	.	16	.	5	6	61
Bagnols	11	12	8	.	14	.	.	.	.	.	.	.	2	.	2	.	.	3	.	.	.	1	2	2	.	.	.	28	4	7	96
Mende (E.N.)	12	2	.	4	2	13	.	.	.	.	.	0	3	.	1	.	2	.	.	.	.	.	2	.	3	.	14	.	4	4	66
Saint-Chély-d'Ap.	12	6	2	4	1	14	.	.	.	.	.	0	.	.	3	0	.	.	.	.	10	0	7	.	1	.	.	18	3	1	82
Saint-Léger-du-M.	.	4	.	5	3	4	.	.	.	.	.	.	.	2	2	.	.	.	.	12	0	2	1	5	.	.	3	.	2	2	47
Nasbinals	9	2	2	9	3	12	.	.	.	.	1	1	.	.	4	4	1	.	.	.	3	6	12	.	5	1	.	2	16	10	103
Marvejols	18	6	.	2	.	9	.	.	.	.	.	.	2	.	.	.	5	.	.	.	.	8	6	.	.	.	.	14	8	11	90
Laguiole	35	5	.	.	17	25	.	.	.	.	.	5	.	.	5	8	.	.	.	.	25	8	10	.	12	3	.	15	17	13	203
Mur-de-Barrez	10	.	8	14	6	16	.	.	.	.	6	.	.	.	.	6	.	.	.	8	10	12	8	.	.	6	8	6	16	10	150
Entraygues	37	.	.	.	3	15	.	.	.	.	.	3	.	.	11	3	.	.	.	.	6	3	4	.	6	.	.	8	15	3	113

STATIONS.	1	2	3	4	5	6	7	8	9	10	11	12	13	14	15	16	17	18	19	20	21	22	23	24	25	26	27	28	29	30	TOTAL.
Bassin du Lot (suite).																															
Figeac	24	.	.	.	3	13	.	.	.	.	6	.	.	10	5	6	.	.	.	.	4	9	.	2	.	8	.	6	4	3	103
Livernon	14	.	.	.	10	.	.	.	.	.	3	.	.	7	2	1	.	.	.	.	.	.	4	7	9	6	7	2	16	2	90
Lauzès	25	.	.	1	21	.	.	.	.	3	.	.	.	.	.	.	4	.	.	.	.	5	.	6	7	.	6	3	14	2	97
Cajarc	.	17	.	.	16	.	.	.	.	.	.	.	.	4	4	3	.	.	.	.	3	14	.	1	8	3	9	.	9	4	95
Limogne	.	.	.	3	15	34	.	.	.	.	.	1	.	11	2	2	.	.	.	.	11	3	.	.	.	.	.	.	.	11	93
Cahors	26	.	.	.	3	26	.	.	.	.	3	.	.	.	.	.	.	.	.	.	3	2	3	.	4	4	.	5	6	.	85
Cazals	20	.	.	5	20	.	.	.	.	.	.	.	.	.	.	.	.	.	.	10	.	5	.	2	5	2	3	.	10	6	88
Puy-l'Évêque	20	.	.	6	30	.	.	.	.	.	.	.	.	.	.	5	.	.	.	.	.	7	.	.	11	.	8	.	.	.	87
Luzech	.	.	.	.	21	.	.	.	.	.	4	.	.	.	.	.	.	.	.	.	.	6	.	.	15	.	7	.	10	8	71
Bassins du Tarn et de l'Aveyron.																															
P^t de Montvert	.	.	.	27	3	7	.	.	.	.	.	1	11	.	3	7	.	.	.	.	.	5	3	.	1	.	14	4	6	3	96
Florac	14	6	.	1	5	5	.	.	.	.	.	.	2	3	2	.	5	.	.	.	.	1	.	.	1	.	.	14	2	.	61
Meyrueis	10	.	4	.	10	7	.	.	.	.	.	.	7	5	3	.	18	.	.	.	.	.	4	.	3	.	.	19	.	3	93
Massegros	31	.	.	9	.	8	.	.	.	.	2	.	.	.	1	.	.	.	.	2	0	3	.	5	1	2	.	20	9	8	101
Le Cabaretou	.	.	.	9	15	.	.	.	.	.	6	.	.	.	.	29	.	.	.	.	.	.	.	.	5	.	19	.	4	8	95
Fraïsse	.	.	.	12	19	.	.	.	.	.	3	6	3	.	.	.	.	.	.	.	.	4	2	.	7	.	9	.	3	7	75
La Salvetat	36	.	.	7	33	11	.	.	.	.	6	.	8	.	.	.	.	.	.	.	.	13	.	.	5	10	13	4	19	20	185
La Cavalerie	22	1	.	6	23	.	.	.	.	.	2	3	7	.	2	.	.	.	.	.	.	4	1	1	6	.	13	.	6	5	104
Castres	32	3	.	.	4	12	.	.	.	.	1	1	.	.	18	.	3	.	.	.	.	1	0	.	5	.	2	11	11	.	103
Lavaur	19	.	.	4	11	.	.	.	.	.	0	.	.	.	.	16	.	.	.	.	.	0	.	.	7	.	7	2	3	0	70
Rodez (E. N.)	14	.	.	6	21	2	.	.	.	.	.	.	.	.	21	.	.	.	.	.	.	22	13	2	2	1	9	2	5	.	120
Alban	.	5	.	6	23	.	.	.	.	.	6	.	4	14	.	.	.	.	.	.	.	9	.	.	22	.	18	18	11	13	149
Albi (P. C.)	.	.	.	.	6	.	.	.	.	.	6	.	.	11	.	.	.	.	.	.	.	5	.	3	3	.	3	4	1	2	44
Carmaux	46	.	.	.	3	11	.	.	.	.	.	2	.	.	5	.	.	.	.	.	.	3	2	.	12	2	2	11	9	7	115
Canals	18	.	.	.	4	9	.	.	.	.	7	.	.	.	.	.	.	.	.	.	.	.	.	.	5	.	.	8	.	6	58
Lalbenque	20	.	.	0	16	3	.	.	.	.	2	.	.	.	.	0	.	.	.	.	5	21	.	0	8	2	8	1	10	9	105
Castelnau	16	.	.	.	18	1	.	.	.	.	2	.	.	.	.	.	.	.	.	.	10	3	.	.	11	1	9	1	5	6	83
Montalzat	19	0	.	.	0	16	.	.	.	.	.	4	0	.	.	.	.	.	.	.	1	3	1	.	.	.	.	.	.	.	44?
Bioule	.	.	.	10	7	.	.	.	.	.	11	.	.	6	.	.	.	.	.	1	.	2	.	15	23	.	28	12	14	15	144
Caussade	17	.	.	.	2	16	.	.	.	.	3	0	.	.	2	.	13	.	.	.	.	3	1	.	11	7	2	6	7	4	95
La Française	.	.	.	3	16	.	.	.	.	.	5	.	.	.	.	.	.	.	.	.	.	3	.	10	4	2	8	1	10	5	67
Bassin de la Garonne, cours supérieur, et affluents des Pyrénées.																															
Ax	6	.	.	.	8	12	.	.	.	.	4	20	8	9	3	.	4	.	.	.	.	.	.	.	.	.	.	.	13	9	96
Les Cabannes	16	.	.	.	7	16	.	.	.	.	.	27	2	2	1	.	19	.	.	.	.	.	.	.	.	2	.	.	.	4	96
Vicdessos	3	.	.	3	.	12	.	.	.	.	19	3	.	.	.	3	6	.	.	.	.	.	3	.	.	.	.	.	3	1	56
Castillon	25	.	.	.	15	18	.	.	.	.	.	20	.	12	.	.	15	.	.	.	.	.	.	.	8	7	.	.	.	.	120
Belesta	11	.	.	.	11	.	.	.	.	3	.	.	.	.	.	.	.	28	.	.	.	.	.	.	.	3	5	.	.	10	71
Foix (E. N.)	26	.	1	9	14	.	.	.	.	.	5	.	.	.	.	.	8	.	.	.	.	.	.	.	2	.	.	3	2	.	70
Loubens	22	.	.	.	4	1	.	.	.	.	2	11	0	.	.	.	5	.	.	.	.	.	.	.	4	.	0	6	1	1	58
Mirepoix	28	.	.	.	3	11	.	.	.	.	10	3	3	1	2	.	9	.	.	.	.	.	1	.	3	.	.	9	4	2	89
Nailloux	17	.	.	.	.	1	9	.	.	.	.	4	.	.	.	.	9	.	.	.	.	.	.	.	6	1	1	7	6	2	62
Le Fossat	32	.	.	.	2	17	.	.	.	.	5	3	.	.	.	.	15	.	.	.	.	.	.	.	2	.	.	14	1	1	92
Royat	18	.	.	5	.	7	.	.	.	.	7	.	.	.	.	.	3	.	.	.	.	1	.	.	5	.	.	14	3	2	65
Villeneuve-Durf	22	.	.	.	11	.	.	.	.	.	8	8	0	.	.	.	18	.	.	.	.	.	.	.	4	.	2	11	4	.	88
Arreau	.	.	.	4	10	.	.	.	.	.	9	.	.	9	.	2	.	.	.	.	.	.	.	.	.	.	6	.	7	3	50
Fos	22	.	.	.	.	.	17	.	.	.	.	.	.	.	.	.	23	.	.	.	.	.	.	.	.	.	.	3	7	.	73
Soueix	.	.	.	.	10	19	.	.	.	.	3	7	.	.	6	.	.	.	.	.	.	.	.	.	.	1	2	.	.	5	53

STATIONS.	1	2	3	4	5	6	7	8	9	10	11	12	13	14	15	16	17	18	19	20	21	22	23	24	25	26	27	28	29	30	TOTAL.
Bassin de la Garonne, cours supérieur, et affluents des Pyrénées (suite).																															
Castillon	25	.	.	.	15	18	.	.	.	.	.	20	.	12	.	.	15	.	.	.	.	.	.	.	8	7	.	.	.	.	120
La Bastide-de-S	.	.	1	.	4	12	.	.	.	.	.	15	.	.	0	.	10	.	.	.	.	.	.	.	.	4	.	12	.	2	59
Sainte-Croix	12	.	.	.	15	.	.	.	.	.	8	.	8	.	.	.	.	.	.	.	.	.	.	.	2	.	.	3	2	.	50
Toulouse (Obs^re)	11	.	.	8	2	8	.	.	.	.	4	.	.	.	1	.	3	.	.	.	.	.	.	.	9	.	5	0	6	2	59
Bassin de la Garonne (R. G.) au-dessous de Toulouse; bassins du Gers et de la Baïse; bassin de la Gironde.																															
Lannemezan	9	1	.	.	17	13	.	.	.	.	13	13	.	.	3	2	2	.	.	.	.	1	1	.	.	1	1	5	4	3	89
Castelnau-Magn	.	.	.	8	5	.	.	.	.	.	8	.	.	3	.	.	.	.	.	.	.	3	.	.	4	.	4	3	8	1	48
Lombez	6	.	.	7	15	.	.	.	.	.	3	10	.	.	.	4	.	.	.	.	.	.	.	8	.	.	.	9	2	.	64
Masseube	15	.	.	4	6	25	.	.	.	.	2	.	.	.	.	.	7	.	.	.	.	.	.	.	7	.	.	4	3	5	78
Miélan	11	.	.	4	5	20	.	.	.	.	5	1	.	.	1	.	1	.	.	.	.	1	1	.	5	.	1	4	4	10	74
Mirande	10	.	.	1	7	32	.	.	.	.	6	.	.	.	.	.	5	.	.	.	.	.	.	.	8	.	2	1	2	11	85
Auch (P. C.)	12	.	.	7	3	26	.	.	.	.	7	.	.	.	.	.	7	.	.	.	.	.	.	.	8	.	1	.	5	9	85
Vic-Fezensac	11	.	.	3	.	27	.	.	.	.	10	.	.	.	.	.	.	.	.	.	.	.	.	.	7	.	2	8	10	30	108
Lectoure	24	.	.	6	.	10	.	.	.	.	8	.	.	.	.	.	.	.	.	.	.	.	.	.	7	.	.	12	10	30	106
Condom	22	.	.	5	1	9	.	.	.	.	8	.	.	.	.	.	10	.	.	7	.	2	.	.	5	0	5	2	12	24	110
Eauze	19	.	.	5	6	12	.	1	.	.	8	.	.	.	.	.	.	.	.	.	18	2	.	.	8	.	3	4	16	30	132
Beaumont	21	0	.	.	10	11	.	.	.	.	5	0	.	.	1	.	.	.	.	.	.	1	1	.	6	6	.	5	9	9	84
Castelsarrazin	22	.	.	.	4	11	.	.	.	.	5	1	.	.	.	.	.	.	.	.	.	2	3	.	8	7	.	11	5	10	88
Grignols	2	0	1	0	6	13	.	.	.	.	1	.	.	.	.	.	.	.	.	.	1	2	.	0	4	5	.	9	10	15	70
Captieux	5	.	.	.	.	20	.	.	.	.	.	2	.	.	.	.	4	.	.	.	.	.	12	.	6	5	.	14	12	14	91
La Réole	1	1	.	1	.	7	.	.	.	.	1	.	.	.	.	.	0	.	.	.	4	2	.	.	3	8	.	6	7	13	53
Sauveterre	1	0	1	1	1	8	.	.	.	.	1	0	.	.	.	.	.	.	.	.	18	4	4	0	5	4	.	8	12	12	79
Bordeaux-Floirac	0	1	8	0	1	8	.	.	.	0	2	.	0	.	.	0	0	.	.	.	1	3	1	0	12	3	1	6	10	10	68
Saint-Julien	.	.	9	.	8	.	4	.	.	.	.	.	.	.	.	.	.	.	5	2	.	1	.	7	10	2	6	15	10	7	85
Royan	1	5	15	2	7	.	.	.	.	.	10	.	3	.	.	.	.	.	.	.	16	5	2	0	.	0	.	5	9	8	89
BASSINS ENTRE LA GIRONDE ET LES PYRÉNÉES.																															
Petits bassins entre la Gironde et l'Adour.																															
Saint-Nicolas	3	5	15	1	14	2	.	.	.	.	10	.	16	.	.	.	.	.	.	.	6	11	1	0	5	1	0	4	10	6	108
Hourtins	.	3	1	2	5	.	.	1	0	.	8	.	14	.	.	.	.	.	.	.	1	3	5	0	5	2	3	14	13	.	80
Moutchic	.	.	3	6	4	7	.	.	.	2	5	.	16	.	.	.	.	.	.	.	8	6	4	.	8	5	.	10	6	14	104
Pissos	2	.	.	.	4	16	.	.	.	.	4	.	1	.	.	.	.	.	.	.	7	6	.	1	8	3	.	10	14	28	105
Belin	5	.	.	.	10	14	.	.	.	.	.	.	2	.	.	.	.	.	.	.	3	5	1	.	7	5	1	10	15	12	89
Cazaux	.	.	2	2	3	16	.	.	.	4	.	.	12	.	.	.	.	.	.	5	6	1	6	3	3	6	6	7	10	16	108
Piquey	.	.	.	8	2	5	.	.	.	.	.	.	8	.	.	.	.	.	.	.	4	8	1	17	3	.	10	11	10	.	88
Bassin de l'Adour.																															
Pic du Midi	4	.	.	14	12	16	.	.	.	.	8	1	2	2	.	7	.	.	.	.	.	7	.	1	4	.	2	2	7	8	97
Peyranère	15	.	.	10	.	13	.	.	.	.	.	.	.	.	.	8	.	.	.	.	.	.	.	.	.	.	.	.	10	.	56
Gélan	.	.	.	9	20	.	.	.	.	.	4	1	1	3	.	1	.	.	.	.	.	.	.	.	.	.	1	.	5	3	48
Laruns	14	.	.	20	12	27	.	.	.	.	14	4	.	13	.	.	2	.	.	.	.	1	.	.	1	.	2	5	10	10	135
Lourdes	10	.	.	20	.	.	.	.	.	.	20	.	.	10	2	.	.	.	.	.	.	6	.	1	.	.	10	7	4	2	92
Bagnères-de-Big	9	.	.	16	4	15	.	.	.	.	10	8	.	.	1	.	.	.	.	.	.	.	1	.	.	.	5	.	3	3	76
Tarbes (P. C.)	18	.	.	12	11	.	.	.	.	.	7	.	.	2	.	12	.	.	.	.	.	.	.	.	.	2	3	1	2	10	80
Villecomtal	17	1	.	2	3	8	.	.	.	.	7	2	.	.	.	.	.	.	.	.	.	.	.	3	.	.	2	2	7	4	58
Maubourguet	20	.	.	.	10	14	.	.	.	.	.	6	3	.	.	.	.	.	.	.	.	.	4	.	3	2	.	4	3	13	82
Aignan	13	.	.	5	.	54	.	.	.	.	12	.	.	.	.	.	.	.	.	.	.	.	.	.	10	.	1	9	7	15	126

STATIONS.	1	2	3	4	5	6	7	8	9	10	11	12	13	14	15	16	17	18	19	20	21	22	23	24	25	26	27	28	29	30	TOTAL.
Bassin de l'Adour (suite).																															
Riscle	5	.	.	2	.	37	.	.	.	.	7	.	.	.	.	.	.	.	.	.	.	4	.	.	10	.	8	11	7	9	100
Cazaubon	42	.	.	7	4	16	.	.	.	.	6	.	.	.	.	.	1	.	.	.	.	4	.	.	7	.	1	5	14	31	138
Mont-de-Marsan	13	0	.	4	10	35	.	0	.	.	3	.	.	.	.	0	.	.	.	.	.	4	.	.	6	.	0	6	21	27	129
Saint-Sever	.	.	.	2	5	26	.	.	.	.	6	.	.	.	.	.	.	.	.	.	.	6	.	.	12	.	2	9	7	34	109
Lescar (E. N.)	16	.	.	.	9	14	.	.	.	.	9	1	2	.	.	.	1	.	.	.	.	.	1	.	1	.	2	9	9	10	84
Orthez	19	.	1	4	5	32	.	.	.	.	11	.	.	.	.	8	.	.	.	.	.	.	.	.	.	.	4	10	10	31	135
Oloron	15	.	.	10	20	21	.	.	.	.	14	3	2	.	.	.	4	.	.	.	.	.	.	.	.	.	5	7	6	11	118
Mauléon	16	.	.	16	18	12	.	.	.	.	17	1	.	.	.	11	.	.	.	.	.	.	.	.	.	.	3	21	5	21	141
St-Jean-Pied-de-P.	16	.	.	20	.	12	.	.	.	.	18	7	10	.	.	8	.	.	.	.	.	.	.	.	.	.	.	12	.	25	128
Dax (E. N.)	3	5	.	6	55	.	.	1	.	.	3	2	2	.	.	2	.	.	.	.	1	6	1	0	7	.	7	21	15	43	179
St-Martin-de-Hinx	6	1	.	16	30	0	.	0	.	.	7	8	0	.	.	1	.	.	.	1	.	2	.	0	4	.	10	21	18	88	213
Peyrehorade	6	.	.	11	5	34	.	.	.	.	6	.	.	.	.	.	.	.	.	1	.	1	.	.	.	.	5	8	11	36	123
Biarritz	17	.	.	.	.	3	.	.	.	.	3	.	8	.	.	.	.	.	.	.	.	.	.	.	1	.	.	19	4	12	67

VERSANT DE LA MÉDITERRANÉE.

BASSINS ENTRE LES PYRÉNÉES ET LE RHÔNE.

	1	2	3	4	5	6	7	8	9	10	11	12	13	14	15	16	17	18	19	20	21	22	23	24	25	26	27	28	29	30	TOTAL.
Bassins du Tech, de la Tet et de l'Agly.																															
Prats-de-Mollo	.	.	.	.	.	.	.	.	.	.	12	9	.	.	5	.	.	.	.	.	.	.	.	.	.	.	2	.	1	2	31
Amélie-les-Bains	.	.	.	3	2	.	.	.	.	.	19	9	.	.	1	.	.	.	.	7	.	.	.	.	.	.	.	.	26	3	70
Bellegarde	19	.	.	.	5	.	.	.	.	.	15	13	3	.	.	.	.	.	.	.	.	.	.	.	.	.	6	.	22	5	88
Vernet-les-Bains	5	.	.	.	.	.	.	.	.	.	12	5	6	.	.	3	.	.	.	.	.	3	.	.	.	.	.	.	3	.	37
Col de la Quillane	.	.	.	.	6	.	.	.	.	.	35	.	.	.	.	.	.	8	.	.	.	.	.	.	.	.	8	.	.	.	57
Montlouis (C. M.)	10	10	.	.	4	.	.	.	.	.	4	6	10	.	.	3	.	.	.	.	.	5	.	.	3	.	.	.	5	.	60
Bouleternère	4	.	.	.	.	.	.	.	.	.	7	9	8	.	.	.	.	.	.	.	.	.	.	.	.	.	.	.	3	.	32
Le Soler	6	.	.	.	.	.	.	.	.	.	.	6	7	.	.	.	.	.	.	.	.	.	.	.	.	.	.	.	2	.	22
Perpignan (Obs^re)	11	.	.	1	1	.	.	.	.	.	4	4	1	.	.	.	.	.	.	.	.	.	.	1	.	.	0	.	3	.	26
La-Tour-de-France	.	2	3	.	.	.	.	.	.	.	11	13	.	.	.	.	.	.	.	.	.	.	.	.	.	.	.	.	.	.	29
Estagel (C. M.)	2	.	.	.	.	.	.	.	.	.	5	8	5	.	.	.	.	.	.	.	.	.	.	.	.	.	.	.	.	.	20
Salces	2	.	.	.	.	.	.	.	.	.	5	6	.	.	.	.	.	.	.	.	.	.	.	.	.	.	.	.	.	.	13
Cerbère	15	.	.	.	.	.	.	.	.	.	.	.	.	.	.	.	.	.	.	.	.	.	.	.	.	.	19	.	.	.	35
Paulilles	9	.	.	2	.	.	.	.	.	.	9	.	14	.	.	.	.	.	.	.	.	.	.	.	.	.	.	.	18	.	52
Cap Béar (phare)	8	.	.	.	.	4	.	.	.	.	.	7	16	2	.	.	.	.	.	.	.	.	.	.	.	.	.	2	.	14	53
Port-Vendres	8	.	.	.	1	2	.	.	.	.	.	5	5	3	.	.	.	.	.	.	.	.	0	.	.	.	.	.	.	10	34
Bassin de la Sègre.																															
Col de Puymorens	.	.	.	.	.	.	.	.	.	5	16	8	6	.	.	.	.	.	.	.	.	.	.	.	.	.	.	.	.	2	37
Angoustrine	.	.	.	.	.	.	.	.	.	15	13	10	.	.	.	.	.	.	.	.	.	.	.	.	.	.	.	.	.	.	38
Bourg-Madame	.	.	.	.	.	.	.	.	.	17	8	11	.	.	.	.	.	.	.	.	.	.	.	.	.	.	.	.	.	.	36
Bassin de l'Aude.																															
Arques	11	.	.	.	3	9	.	.	.	.	.	8	9	.	1	.	10	.	.	.	.	.	.	.	.	4	4	.	.	3	62
Couiza	14	.	.	.	3	7	.	.	.	10	2	.	3	.	.	.	18	.	.	.	.	.	.	.	2	.	.	.	0	.	59
Monthaut (h. bois)	12	.	.	.	2	9	.	.	.	.	.	9	8	.	2	.	11	.	.	.	.	.	.	.	.	5	5	.	.	2	65
Sainte-Gemme	.	.	.	7	.	.	.	.	.	.	5	.	3	5	.	.	.	.	.	.	.	.	.	.	.	.	18	6	.	5	50
Besplas	.	.	.	2	8	.	.	.	.	.	5	.	2	6	.	5	.	.	.	.	.	1	.	.	3	.	11	3	5	1	52
Salettes	.	.	.	6	9	.	.	.	.	.	2	7	.	2	.	.	.	.	.	.	.	2	.	1	8	2	14	3	2	.	58

STATIONS.	1	2	3	4	5	6	7	8	9	10	11	12	13	14	15	16	17	18	19	20	21	22	23	24	25	26	27	28	29	30	TOTAL.
Bassin de l'Aude (suite).																															
Lespinassière	.	.	.	6	8	.	.	.	.	.	2	5	.	2	.	.	.	.	.	.	.	2	.	1	7	2	12	3	1	.	51
Caunes (hors bois)	7	.	.	4	5	.	.	.	.	.	.	.	.	.	.	.	.	.	.	.	.	.	.	.	2	5	.	1	.	.	25
Carcassonne (C.M.)	6	1	.	3	7	2	.	.	.	.	4	.	7	3	.	.	.	.	.	.	.	.	.	.	1	.	3	0	5	3	44
Barbaira	13	4	.	.	2	5	.	.	.	.	.	1	8	.	2	.	.	.	.	.	.	.	1	.	1	.	1	4	1	2	45
Montlaur	.	.	.	.	1	7	.	.	.	.	.	2	8	.	1	.	3	.	.	.	.	.	.	.	.	.	2	.	.	1	25
Moux	1	.	.	.	.	.	.	.	.	.	.	.	11	.	.	.	.	.	.	.	.	.	.	.	.	.	.	3	.	.	19
Terre-Rouge	7	.	.	.	.	5	.	.	.	.	.	4	6	.	.	.	4	.	.	1	.	.	.	.	.	.	.	.	0	1	28
Montady	.	.	.	.	.	.	.	.	.	.	4	6	.	.	.	.	.	.	.	.	.	.	.	.	.	.	6	.	4	5	25
Capestang	.	.	.	.	.	.	.	.	.	.	.	.	.	.	.	.	8	.	.	.	.	.	.	.	.	.	.	.	.	.	8
Bassins de l'Orb, de l'Hérault, du Lez et du Vidourie.																															
Saint-Pons	9	.	.	.	4	.	.	.	.	.	6	2	2	.	.	1	.	.	.	.	.	.	.	.	2	.	10	1	.	2	39
Le Poujol	.	3	.	.	.	.	.	.	.	.	2	2	.	.	3	.	.	.	.	.	.	.	.	2	.	.	8	.	.	.	20
Bédarieux (P. C.)	.	.	.	.	.	.	.	.	.	.	2	1	.	.	.	.	.	.	.	.	.	.	.	.	.	.	5	.	.	.	8
L'Escandolgue	4	.	.	.	.	.	.	.	.	.	.	.	.	.	.	.	.	.	.	.	.	.	3	.	.	.	7	.	.	.	14
Béziers	.	.	.	.	.	.	.	.	.	.	3	1	1	.	.	.	.	.	.	.	.	.	.	.	.	.	.	.	.	.	5
Le Caylar	20	.	.	2	2	1	.	.	.	.	.	2	7	.	2	1	11	.	.	.	.	1	1	1	1	3	14	1	1	1	72
Lodève	7	.	.	.	6	.	.	.	.	.	2	.	.	4	1	.	.	.	.	.	.	.	.	.	.	.	7	.	.	.	27
Saint-Bauzille	36	.	.	10	.	.	.	.	.	.	.	3	.	.	2	30	.	.	.	.	.	.	.	.	.	.	9	.	.	.	90
Gignac	2	.	.	.	.	.	.	.	.	.	.	3	.	.	.	.	.	.	.	.	.	.	.	.	.	.	34	.	.	.	39
Clermont	2	3	.	2	.	.	.	.	.	.	.	2	4	.	.	.	.	.	.	.	7	.	.	.	3	.	.	.	.	.	23
Plateau de Valène	46	.	.	.	.	.	.	.	.	.	2	4	.	.	.	.	2	.	.	2	1	.	.	.	1	.	42	.	.	.	100
Col de la Cardonille	46	2	.	2	.	.	.	.	.	.	1	3	1	.	1	11	3	.	.	1	1	.	.	.	.	.	7	.	.	.	79
St-Mathieu-de-Tr.	.	2	.	.	.	.	.	.	.	.	.	5	.	.	.	.	.	.	.	4	.	.	.	.	.	.	29	.	1	.	41
Nîmes (E. N.)	59	.	.	.	.	.	.	.	.	.	1	7	.	.	5	.	.	.	.	.	.	.	.	.	3	.	3	.	1	.	79
Lausargues	.	.	.	.	.	.	.	.	.	.	4	6	.	.	.	.	.	.	.	.	.	.	.	.	.	.	5	.	.	.	15
Montpellier (E. N.)	.	28	.	.	.	.	.	.	.	.	2	.	6	.	.	.	2	.	.	1	.	.	.	.	.	.	5	.	2	.	47
Palavas	65	.	.	.	.	.	.	.	.	.	4	35	.	.	.	.	1	.	2	.	.	.	.	.	5	.	7	.	7	.	126
Cette (P. C.)	11	.	.	.	.	.	.	.	.	.	.	.	.	.	.	.	.	.	.	.	.	.	.	.	.	.	.	.	.	.	11
Agde	.	.	.	.	.	.	.	.	.	.	.	3	.	.	.	.	.	.	.	.	.	.	.	.	.	.	2	.	.	.	5
BASSIN DU RHÔNE.																															
Bassin de la Saône.																															
Le Val d'Ajol	.	1	7	5	26	6	.	.	3	.	.	4	.	.	.	10	2	.	.	.	8	4	12	.	16	.	.	57	11	7	178
Montdoré	.	3	12	.	28	3	.	.	.	.	.	2	0	.	.	3	2	.	.	.	19	7	8	1	2	.	.	24	5	5	124
Fresne-s.-Apance	.	2	2	.	3	1	.	.	.	.	.	1	.	.	.	1	.	.	.	.	21	4	8	.	1	0	.	9	7	3	62
Jussey	3	0	14	6	13	4	.	.	.	.	.	2	.	.	.	2	12	2	.	.	7	6	2	.	1	.	.	14	7	1	96
Villersexel	1	.	7	22	9	.	.	.	.	.	13	4	.	.	1	.	.	7	.	.	9	14	11	.	24	5	.	22	2	3	154
Chaumercenne	.	17	.	25	4	3	.	.	.	.	.	2	.	.	9	3	.	1	.	.	12	8	2	.	1	.	17	1	5	6	116
Chalindrey	1	1	4	.	20	9	.	.	.	.	.	3	.	.	.	1	.	.	.	.	26	11	3	.	1	.	2	7	5	4	99
Villegusien	.	.	2	.	10	16	.	.	.	.	.	4	.	.	.	16	.	.	.	.	8	5	4	.	1	.	1	9	5	3	84
Vaux-s.-Aubigny	.	5	.	9	13	.	.	.	.	.	5	.	.	.	5	.	.	.	.	.	5	3	.	7	.	3	17	5	.	9	87
La Margelle	.	4	.	19	9	.	.	.	.	.	9	.	.	.	30	5	.	.	.	6	3	7	.	.	3	.	5	5	3	6	114
Is-sur-Tille	.	1	.	18	4	.	.	.	.	.	6	.	.	.	3	.	1	.	.	4	1	8	.	1	1	.	6	3	3	5	65
St-Seine l'Abbaye	3	.	.	.	28	17	.	.	.	.	.	9	.	.	.	.	.	.	.	.	3	7	4	1	1	1	2	9	8	3	99
Saussy	.	.	.	.	30	17	.	.	.	.	5	.	.	.	.	24	.	.	.	.	.	7	8	.	1	.	11	2	14	1	121
Sombernon	6	1	.	33	16	.	.	.	.	.	7	.	.	.	.	.	.	.	.	2	.	7	16	.	2	.	16	4	2	.	112
Dijon	.	2	.	15	5	.	.	.	.	.	6	.	.	.	4	1	.	.	.	4	.	14	.	.	1	.	12	.	3	7	74

STATIONS.	1	2	3	4	5	6	7	8	9	10	11	12	13	14	15	16	17	18	19	20	21	22	23	24	25	26	27	28	29	30	TOTAL.
Bassin de la Saône (suite).																															
Auxonne	0	13	.	28	4	2	.	.	.	.	1	5	.	.	1	5	.	.	.	.	12	3	9	.	.	.	16	6	6	1	112
St-Jean-de-Losne	1	13	.	27	10	2	.	.	.		3	.	.	.	3	2	.	.	.	15	.	9	2	.	.	.	19	1	4	10	121
Beaune	.	2	.	11	11	.	.	.	.	.	1	.	.	.	.	.	2	.	.	10	.	2	.	.	.	.	14	7	8	10	78
L.-le-Sauln. (E.N.)	8	.	16	5	18	16	.	.	.	.	.	7	.	.	.	10	.	.	.	.	20	3	11	.	.	.	.	60	10	2	189
Châlon-s-Saône	4	16	.	5	8	.	.	.	.	.	.	.	.	.	2	.	7	.	.	.	3	.	10	.	.	.	21	.	6	6	88
Monsols	.	.	11	13	8	.	.	.	.	.	4	.	5	.	10	.	.	.	.	4	4	5	.	3	.	.	11	4	.	12	94
Tramayes	14	15	.	23	3	3	.	.	.	.	20	1	.	.	.	4	.	.	.	4	7	8	16	.	.	.	29	5	5	3	160
Cuisery	2	19	2	12	2	5	.	.	.	.	1	6	.	.	.	.	.	.	.	.	7	2	12	.	.	.	14	16	9	1	110
Bourg (E. N.)	21	13	13	28	4	6	.	.	.	.	.	15	.	.	.	.	.	.	.	.	10	4	22	.	.		.	27	17	.	180
Montrevel	8	18	.	21	.	.	.	.	.	.	11	1	.	.	.	.	.	.	.	.	7	3	9	.	.		31	8	8	6	131
Pont-de-Vaux	2	10	.	6	13	.	.	.	.	.	4	.	.	.	.	.	.	.	.	19	.	4	.	.	.	.	22	.	6	.	86
Châtillon-sur-Chal.	4	.	.	16	26	3	1	.	.	.	9	.	.	.	.	.	.	.	.	.	12	5	1	6	.	.	25	2	13	9	132
Thoissey	6	.	10	.	13	5	.	.	.	.	.	6	.	.	.	.	.	.	.	.	6	9	7	.	.	.	2	37	5	1	107
Saint-Nizier-d'Az.	4	25	.	5	10	5	.	.	.	.	.	20	5	.	36	2	.	.	.	.	13	7	.	.	.	.	19	2	6	.	160
St-Foy-l'Arg	4	8	.	7	10	6	.	.	.	.	2	5	.	.	.	2	0	.	.	2	9	5	1	.	2	.	22	2	6	4	98
Tarare	3	9	.	10	11	8	.	.	.	.	6	.	.	.	18	.	.	.	.	5	5	3	.	.	.	.	10	3	4	3	100
L'Arbresle	9	7	.	11	8	.	.	.	.	.	10	.	.	.	.	.	.	.	.	9	.	6	.	.	.	.	.	4	5	.	68
Bassin du Doubs.																															
Mouthe	.	10	1	36	13	.	.	.	.	.	9	1	0	0	17	9	7	.	.	10	14	26	.	1	.	.	34	4	13	17	222
Pontarlier	.	.	8	4	31	.	.	2	.	.	8	.	.	2	11	8	.	.	.	.	16	38	.	.	.	.	40	1	1	3	173
Arc-sous-Cicon	5	6	1	21	14	.	.	.	.	9	.	2	4	.	5	.	7	3	.	.	4	17	37	.	4	.	.	44	10	10	203
St-Hippolyte	2	2	2	18	12	.	.	.	1	.	6	5	.	3	12	0	15	.	.	.	3	15	16	3	5	.	30	1	.	5	153
Pont-de-Roide	2	3	.	18	9	.	.	.	.	.	0	9	.	.	5	3	15	.	.	.	10	11	13	.	9	.	29	10	2	1	149
Chapte-s.-Rougem.	.	.	.	.	.	.	.	.	.	.	.	5	.	.	.	11	4	.	.	.	10	10	.	4	4	.	18	4	4	8	83
Belfort	3	.	3	9	.	.	.	.	2	.	3	1	.	.	5	3	1	.	.	11	12	14	.	.	5	.	18	9	2	4	104
La Roche	.	.	6	.	12	4	.	.	.	.	.	6	8	.	.	.	.	.	.	.	8	4	.	.	6	18	.	70	12	10	164
Clerval	.	13	.	23	13	.	.	.	.	.	13	5	.	.	.	3	2		.	4	10	20	.	.	15	.	32	5	3	.	160
Lods	2	.	8	.	30	5	.	.	2	.	.	10	.	.	8	.	21	5	.	.	3	5	34	.	2	.	.	44	6	3	188
Levier	3	.	13	1	29	8	.	.	1	.	.	5	.	.	.	21	3	2	.	.	8	6	25	.	3	.	3	49	3	6	189
Ornans	.	12	.	21	7	1	.	.	2	1	1	.	.	.	1	2	23	.	.	4	8	6	2	4	.	.	28	11	5	2	141
Quingey	1	.	18	.	9	11	.	.	.	.	.	2	.	.	.	14	.	.	.	.	6	2	15	.	.	.	.	38	5	1	122
Bouclans	.	9	.	20	7	.	1	.	3	.	7	1	.	.	.	.	.	.	.	14	2	25	.	.	3	.	15	20	9	13	149
Chailluz	.	.	.	.	.	.	.	.	.	.	.	7	.	.	.	.	.	.	.	.	5	7	.	.	4	.	11	10	7	5	56
Besançon (E. N.)	22	.	14	26	8	.	.	.	5	.	.	.	25	.	.	3	.	.	.	.	1	1	4	.	5	.	1	5	4	0	124
Bassin du Rhône proprement dit, cours moyen.																															
Chamonix	2	2	29	.	38	13	.	.	.	.	.	4	.	5	.	7	.	2	.	.	.	71	.	.	.	.	.	.	.	7	180
Les Contamines	.	0	4	.	31	13	.	.	.	.	.	4	.	2	.	2	.	.	.	.	.	30	26	.	.	.	.	36	.	6	154
Sallanches	.	.	17	.	19	16	.	.	.	.	.	6	.	.	.	0	.	0	.	.	15	9	42	.	.	.	.	37	.	2	164
Mélan	4	.	17	.	41	15	.	.	.	.	.	6	.	.	.	.	.	3	.	.	24	10	24	.	0	.	.	33	.	6	184
Cruseilles	.	14	1	25	30	.	.	.	.	.	12	.	.	.	5	.	.	.	.	20	8	15	.	.	.	.	42	.	11	7	190
Annemasse	6	.	9	.	29	5	.	.	.	.	.	10	.	.	.	7	.	.	.	.	12	.	17	.	.	.	.	37	2	3	137
Douvaine	6	.	15	1	24	14	.	.	.	.	.	13	.	.	.	4	.	.	.	.	4	15	25	.	.	.	.	39	1	9	170
Évian	.	11	17	16	14	.	.	.	.	.	.	12	.	.	.	7	.	.	.	.	12	19	13	.	.	.	.	35	.	6	162
Gex	4	6	.	24	10	.	.	.	.	.	.	.	.	.	11	21	.	4	.	.	14	16	24	.	.	.	.	40	.	4	178
Thônes	9	.	24	.	45	23	.	.	.	.	.	18	7	.	.	9	.	.	.	.	25	48	.	.	.	.	8	45	13	14	288
Seythenex	8	.	21	1	39	29	.	.	.	.	.	7		.	.	5	0	.	.	.	4	25	32	.	11	.	.	32	.	8	213

STATIONS.	1	2	3	4	6	7	8	9	10	11	12	13	14	15	16	17	18	19	20	21	22	23	24	25	26	27	28	29	30	TOTAL.
Bassin du Rhône proprement dit, cours moyen (suite).																														
Leschaux	.	.	22	.	43	24	.	.	.	.	.	16	.	.	.	8	.	.	.	.	13	4	25	.	.	.	.	38	.	14	205
Annecy	1	.	17	1	45	15	.	.	.	.	.	22	.	.	.	.	6	0	.	.	28	14	16	.	.	.	.	43	1	11	220
Rumilly	5	13	0	.	33	14	.	.	.	.	8	2	.	.	.	18	.	.	.	.	16	13	10	.	0	.	.	35	.	9	176
Chambéry (P. C.)	1	.	7	.	35	25	.	.	.	.	.	13	0	.	.	10	.	.	.	.	14	16	23	.	0	.	.	34	2	10	189
Lhuis	.	.	5	20	5	20	.	.	.	.	.	11	.	.	.	.	.	.	.	.	27	16	6	.	.	.	20	17	14	.	161
Nantua	20	33	7	.	.	9	12	.	.	16	17	.	.	.	.	8	.	.	.	16	5	.	.	.	.	2	.	.	.	.	145
Pont-d'Ain	21	.	12	30	25	11	.	.	.	.	12	.	.	.	.	.	.	.	.	.	16	11	.	.	.	.	4	.	11	13	166
Chalamont	13	2	.	44	7	5	.	.	.	.	6	.	.	.	.	.	.	.	.	.	14	5	8	.	.	.	29	3	23	12	171
Montluel	15	.	.	9	12	3	.	.	.	8	.	.	.	.	.	.	.	.	.	.	25	6	.	.	.	.	3	5	2	.	88
Mont-Verdun	10	0	9	3	19	14	.	.	.	.	.	8	.	.	.	0	.	.	.	.	27	9	1	.	1	.	.	24	3	11	159
St-Denis-Laval (Ore)	13	1	9	.	10	10	.	.	.	.	0	10	.	.	.	1	.	.	.	.	.	6	9	1	.	1	.	28	1	7	107
Lyon (Tête-d'Or)	17	1	10	.	17	10	.	.	.	.	.	5	.	.	.	0	.	.	.	.	5	7	2	.	.	.	.	27	0	9	110
Vienne	25	16	9	27	21	6	.	.	.	.	2	.	.	.	3	.	.	.	.	8	8	12	.	.	2	.	35	7	8	6	197
Bassin de l'Isère.																														
Bessans	5	.	4	.	19	.	.	.	.	.	.	.	.	.	6	.	.	.	.	.	.	1	19	.	.	.	.	24	.	1	79
St-Jean-d'Arves	1	9	.	17	21		.	.	.	4	1	.	.	9	1	.	.	.	.	28	20	7	.	.	.	37	1	2	0	159
Montgilbert (fort)	.	20	.	36	29	.	.	.	.	.	.	.	.	24	.	.	.	.	.	36	45	.	.	.	.	.	15	37	12	254
La Mure	.	1	4	.	21	9	.	.	.	.	3	2	7	.	5	1	.	.	.	.	1	5	3	.	.	.	.	17	2	2	84
Grenoble (E. N.)	1	.	13	.	38	18	.	.	.	.	1	2	2	.	20	50	.	.	.	.	5	14	2	.	.	.	.	16	.	5	187
St-Marcellin	20	.	.	30	15	10	.	.	.	.	5	5	.	.	.	.	.	.	.	.	13	5	.	11		.	.	.	.	10	124
Bassin de la Durance.																														
Mont-Genèvre	1	11	.	.	12	.	.	.	.	.	1	.	.	.	15	.	.	.	.	.	6	4	.	.	.	.	30	.	.	.	80
Aiguilles	.	.	12	.	11	13	.	.	.	.	.	.	.	.	9	.	.	.	.	.	20	.	.	.	.	.	.	18	.	.	83
Embrun	.	7	.	12	6	.	.	.	.	.	.	1	.	.	4	.	15	.	.	.	7	2	.	.	.	.	16	.	1	2	74
Chorges	9	3	.	19	.	.	.	.	.	.	.	9	13	.	.	.	.	.	.	.	7	9	.	.	.	.	29	.	.	.	98
Le Lauzet	.	.	.	.	18	.	.	.	.	.	.	.	.	.	.	.	21	.	.	.	.	14	.	.	.	.	.	22	.	.	75
Gap (E. N.)	9	3	.	6	3	.	.	.	.	.	2	5	3	.	4	.	.	.	.	.	9	.	1	.	.	.	15	7	.	1	68
Veynes	12	0	8	.	9	4	.	.	.	.	.	1	12	20	0	0	9	.	.	.	1	3	3	.	.	.	.	33	.	3	118
Serres	10	10	.	15	2	.	.	.	.	.	1	12	7	1	1	.	.	.	.	.	5	1	.	.	.	.	28	.	2	.	95
Faucon	12	12	10	.	18	2	.	.	.	.	.	5	8	2	4	2	.	.	.	.	.	7	2	.	.	.	.	23	.	2	109
La Motte	3	.	.	2	4	.	.	.	.	.	.	.	.	.	.	.	.	.	.	.	.	9	.	.	.	.	.	7	.	.	25
Orpierre	10	15	.	5	3	.	.	.	.	.	8	5	7	10	3	.	.	.	.	.	.	.	.	.	.	.	20	.	5	.	91
Laragne	11	.	.	15	.	.	.	.	.	.	.	16	.	.	.	4	.	.	.	.	.	3	.	.	.	.	33	.	.	.	82
Saint-Vincent	6	2	3	.	3	2	.	.	.	.	.	5	10	10	23	.	.	.	.	.	.	.	.	.	.	.	.	10	.	.	74
Sisteron	10	10	10	.	20	10	.	.	.	.	.	20	20	10	10	.	.	.	.	.	.	.	.	.	.	.	.	20	.	.	140
Chateau-Arnoux	12	26	7	.	12	3	.	.	.	.	.	6	12	4	.	5	.	.	.	.	.	.	.	.	.	.	.	14	.	.	101
Banon	18	.	25	.	.	.	.	.	.	.	.	.	40	15	.	.	.	.	.	.	.	.	.	.	.	.	.	45	.	.	143
Volonne	.	7	11	.	14	5	.	.	.	.	.	1	.	2	.	.	.	.	.	.	.	.	.	.	.	.	.	10	.	.	50
Les Granons	17	.	.	.	4	.	.	.	.	.	.	1	3	1	1	6	.	.	.	.	.	1	.	.	.	.	.	2	.	1	37
Peyruis	.	15	.	.	12	8	.	.	.	.	.	.	8	.	.	.	.	6	.	.	.	.	.	.	.	.	.	.	.	.	49
Mane	11	19	.	.	.	7	2	.	.	.	.	2	3	.	.	.	.	6	.	.	6	.	.	.	.	.	.	6	.	1	63
Saint-Christol	6	2	.	2	5	.	.	.	.	.	1	4	0	.	2	.	.	.	.	.	.	.	.	.	.	.	7	.	.	.	29
Lagarde	5	1	.	2	7	.	.	.	.	.	.	3	2	.	3	.	.	.	.	.	.	.	.	.	.	.	5	.	.	2	30
Apt	15	.	.	.	10	.	.	.	.	.	.	1	.	.	1	.	.	.	.	1	.	.	.	.	.	.	.	.	4	.	32
Murs	16	5	.	.	7	.	.	.	.	.	3	4	.	.	3	.	.	.	.	.	.	.	.	.	.	.	7	2	1	.	48
Forcalquier	20	1		.	1	2	.	.	.	.	.	.	2	.	.	.	.	.	.	.	1	.	.	.	.	.	.	3	.	.	30

STATIONS.	1	2	3	4	5	6	7	8	9	10	11	12	13	14	15	16	17	18	19	20	21	22	23	24	25	26	27	28	29	30	TOTAL.
Bassin de la Durance (suite).																															
Manosque	14	6	.	.	.	.	.	.	.	.	.	.	.	.	.	10	.	.	.	.	.	.	.	.	.	.	.	9	.	.	39
Barrême	.	7	.	.	.	.	.	.	.	.	.	.	7	.	.	.	.	.	.	.	.	7	.	.	.	.	.	13	.	.	34
Annot	10	2	.	.	3	.	.	.	.	.	.	.	5	.	.	2	.	3	.	.	.	.	.	.	.	.	.	10	.	.	35
Allos	8	.	4	.	8	3	.	.	.	.	.	6	9	.	.	.	9	7	.	.	.	6	.	.	.	.	.	14	.	.	74
Mirabeau	17	.	.	.	.	.	.	.	.	.	.	.	.	.	.	.	.	.	.	.	5	.	.	.	.	.	.	5	.	.	27
Meyrargues	30	.	.	.	.	.	.	.	.	.	.	.	.	.	.	.	.	.	.	.	.	.	.	.	.	.	.	6	.	.	36
Pertuis	11	.	.	1	2	.	.	.	.	.	2	12	2	.	.	.	.	.	.	.	.	.	.	.	.	.	3	.	.	.	33
Rognes	19	.	.	.	3	1	.	.	.	.	.	.	4	.	.	.	.	.	.	.	.	.	.	.	.	.	.	5	.	.	32
Les Taillades	24	.	.	.	.	.	.	.	.	.	.	.	.	.	.	.	.	.	.	.	.	.	.	.	.	.	.	.	.	.	24
Cavaillon	.	1	0	9	1	.	.	.	.	.	2	12	2	.	.	.	.	.	.	47	.	.	.	.	.	.	5	.	1	1	81
Bassins de l'Ardèche, de la Cèze et du Gard.																															
Montpezat	28	.	.	78	4	.	.	.	.	.	.	4	.	.	5	3	3	.	.	.	1	.	.	2	.	.	1	1	.	2	132
N.-D.-des-Neiges	12	11	.	26	0	5	.	.	.	.	.	.	7	.	11	.	4	.	.	.	2	.	1	2	.	.	.	4	8	7	100
Belvezet	11	8	.	4	1	4	.	.	.	.	.	.	3	.	6	2	.	.	.	.	.	0	1	.	1	.	.	2	0	0	45
Le Thort	11	5	.	10	.	7	.	.	.	.	.	.	5	.	12	8	.	.	.	.	.	.	1	.	1	.	.	10	2	1	73
Villefort	11	9	.	51	.	3	.	.	.	.	.	0	5	.	7	30	1	.	.	.	.	.	.	.	1	.	.	24	1	.	143
Vialas	12	5	.	23	3	.	.	.	.	.	.	.	8	.	.	.	10	.	.	.	1	.	.	.	.	.	.	13	.	.	76
St-Germain-de-C.	7	2	.	32	.	.	.	.	.	.	.	.	4	.	2	.	34	.	.	.	.	.	.	.	.	.	.	15	.	.	96
Bassin du Rhône proprement dit, cours inférieur.																															
Privas (E. N.)	41	.	.	.	19	.	.	.	.	.	.	.	2	.	11	.	.	.	.	.	18	.	1	.	1	.	.	37	.	.	130
Valence (E. N.)	35	12	.	33	7	4	.	.	.	.	.	1	.	.	31	.	.	.	.	.	1	.	1	.	.	.	33	.	4	.	162
Die	.	21	15	.	31	11	.	.	.	.	0	3	.	4	1	.	.	.	.	.	.	3	6	.	.	.	.	20	.	10	125
Valréas	13	30	.	26	16	3	.	.	.	.	6	9	.	.	4	.	.	.	.	.	2	.	.	.	.	.	24	.	5	.	138
Lapalud	38	20	6	.	34	10	.	9	.	.	.	.	10	.	.	6	.	.	.	3	.	.	.	.	.	3	.	26	.	.	167
Bollène	45	17	.	.	74	.	.	.	.	.	6	18	.	.	4	.	.	.	.	.	.	.	.	1	.	.	32	.	3	1	203
Orange	49	13	.	15	4	.	.	.	.	.	3	12	15	.	3	.	.	.	.	.	.	.	.	1	.	.	33	.	4	.	154
Savoillans	.	8	.	7	14	.	.	.	.	.	3	3	5	.	18	.	.	.	.	.	.	.	.	.	.	.	27	.	.	.	85
Sault	12	7	.	6	11	.	.	.	.	.	6	6	1	2	5	.	.	.	.	.	.	.	.	0	.	.	15	.	.	2	73
Bedouin	24	.	6	.	14	12	.	.	.	.	.	3	6	.	2	.	.	.	.	.	.	.	.	.	.	.	.	9	.	.	76
Carpentras	23	.	.	.	1	8	.	.	.	.	3	19	.	.	3	.	.	.	.	.	.	.	.	.	0	.	4	.	1	1	63
Malaucène	20	.	4	.	25	7	.	.	.	.	1	5	6	.	0	.	.	.	.	.	.	.	.	.	.	.	.	36	.	5	109
Pernes	24	1	.	12	5	.	.	.	.	.	4	16	.	.	.	.	.	.	.	.	1	.	.	.	1	.	5	.	3	.	72
Avignon (E. N.)	85	.	.	.	14	.	.	.	.	.	.	.	16	.	1	.	.	.	.	.	1	.	.	.	3	.	.	3	2	.	125
Saint-Remy	42	.	.	.	.	.	.	.	.	.	.	32	.	.	.	.	.	.	.	.	22	.	.	.	.	.	.	.	.	.	96
Les Baux	56	.	.	.	.	.	.	.	.	.	.	.	26	.	.	.	.	.	.	.	7	.	.	.	.	.	.	2	.	.	91
Viguier	69	.	1	.	2	.	.	.	.	.	.	.	35	.	.	3	.	.	.	.	6	3	.	.	3	.	.	3	.	1	126
Farimon	24	.	.	2	1	.	.	.	.	.	.	20	.	.	.	.	.	.	.	.	1	.	.	.	1	.	.	.	.	.	49
Arles	5	3	.	.	1	1	.	.	.	.	.	20	9	.	2	.	.	.	.	.	4	.	.	.	2	.	.	4	2	1	54
L'Armeillère	22	.	.	.	.	.	.	.	.	.	.	25	1	.	2	.	.	.	.	.	2	.	.	.	.	.	1	1	.	1	55
Létourneau	19	.	.	.	.	.	.	.	.	.	.	23	.	.	3	.	.	.	.	2	.	.	.	2	.	.	.	.	.	.	49
Saintes-Maries	22	.	.	.	.	.	.	.	.	.	.	.	5	.	.	.	.	.	.	.	.	.	.	.	.	.	.	.	.	.	27
Giraud	.	.	.	.	.	.	.	.	.	.	.	.	.	.	.	.	.	.	.	14	2	.	.	.	.	.	.	.	.	.	16
RÉGION DE NICE.																															
Petits bassins entre le Rhône et les Alpes.																															
Le Grand-Sambuc	45	.	.	.	4	1	.	.	.	.	.	.	1	.	.	2	.	.	.	.	.	.	.	.	.	.	.	7	.	.	60
Trets	21	.	.	.	10	.	.	.	.	.	.	.	.	.	.	.	.	.	.	.	.	.	.	.	.	.	.	4	.	.	35

STATIONS.	1	2	3	4	5	6	7	8	9	10	11	12	13	14	15	16	17	18	19	20	21	22	23	24	25	26	27	28	29	30	TOTAL.
Petits bassins entre le Rhône et les Alpes (suite).																															
Gréasque	32	.	.	.	.	1	.	.	.	.	.	.	1	.	1	2	.	.	.	.	.	.	.	.	.	.	.	16	.	.	53
Saint-Antonin	48	.	.	.	.	.	.	.	.	.	.	.	.	.	.	.	.	.	.	.	.	.	.	.	.	.	7	.	.	.	55
Aix (C. M.)	24	.	.	.	.	.	.	.	.	.	.	.	3	.	.	.	.	.	.	.	.	.	.	.	.	.	.	6	.	.	33
Bouc	.	.	.	.	.	.	.	.	.	.	.	.	28	.	.	.	.	.	.	.	.	.	.	.	.	.	5	.	1	.	34
Venelles	15	.	.	.	.	.	.	.	.	.	.	.	.	.	.	.	.	.	.	.	.	.	.	.	.	.	.	.	.	.	15
Pélissanne	33	.	.	.	7	1	.	.	.	.	.	23	.	.	.	.	.	.	.	.	.	.	.	.	.	.	.	.	.	1	65
Cornillon	46	.	.	.	.	.	.	.	.	.	.	.	12	.	.	.	.	.	.	.	.	.	.	.	3	.	.	.	.	.	61
Les Pennes	22	.	.	.	.	.	.	.	.	.	.	.	.	.	.	.	.	.	.	.	.	.	.	.	.	.	.	4	.	.	26
Berre	20	.	.	.	.	.	.	.	.	.	.	.	7	.	.	.	.	.	.	.	.	.	.	.	.	.	2	.	.	.	29
Saint-Chamas	34	.	.	.	.	1	.	.	.	.	.	.	21	.	1	.	.	.	.	.	.	1	.	.	1	.	.	.	.	.	59
Port-de-Bouc	31	.	.	.	.	.	.	.	.	.	.	5	.	.	1	.	.	.	.	.	.	.	.	1	.	.	2	.	.	.	40
Septèmes	25	.	.	.	.	.	.	.	.	.	.	.	.	.	.	.	.	.	.	.	.	.	.	.	.	.	.	.	.	.	25
Aubagne	.	.	.	.	.	.	.	.	.	.	.	.	.	.	.	.	.	.	.	.	.	.	.	.	.	.	4	.	.	.	4
Marseille (Obs^re^)	20	1	.	2	.	.	.	.	.	.	.	1	.	.	.	.	.	.	.	1	1	.	.	.	.	.	1	1	.	.	28
Cap Croisette	11	.	.	.	.	4	.	.	.	.	.	.	2	.	.	.	.	.	.	.	.	7	.	.	.	.	.	.	.	.	24
Phare de Planier	35	.	.	.	.	1	.	.	.	.	.	.	1	.	.	.	.	.	.	.	.	.	.	.	.	.	.	.	.	.	37
La Ciotat	5	.	.	.	.	.	.	.	.	.	.	.	3	.	.	.	.	.	.	.	.	.	.	.	.	.	8	.	.	.	16
La Seyne	5	.	.	1	1	.	.	.	.	.	.	2	3	.	.	.	.	.	.	.	.	.	.	.	.	.	6	.	.	2	20
Cap Sicié	7	.	.	.	2	.	.	.	.	.	.	.	5	.	.	.	.	.	.	.	.	.	.	.	.	.	.	5	.	.	19
Toulon	8	.	.	.	3	.	.	.	.	.	.	2	3	.	.	.	.	.	.	.	0	.	.	.	.	.	8	.	.	0	24
Hyères	10	.	.	.	3	.	.	.	.	.	.	.	3	.	.	.	.	.	.	.	.	.	.	.	.	.	6	.	.	.	23
Draguignan (E. N.)	28	.	.	37	0	.	.	.	.	.	.	6	5	.	.	.	2	.	.	.	0	.	.	.	.	.	18	.	.	.	97
Cannes	13	0	.	19	.	19	.	.	.	.	.	4	6	.	.	.	.	.	.	.	15	.	.	.	.	.	18	.	.	.	95
Nice (E. N.)	6	1	.	32	.	3	.	.	.	.	.	0	.	.	.	.	.	.	.	.	2	.	.	.	.	.	0	.	.	.	45
Villefranche (phare)	6	2	.	.	15	.	.	.	.	.	.	.	.	.	.	.	.	.	.	.	.	8	.	.	.	.	.	13	.	.	44
La Garoupe (phare)	17	.	.	.	17	40	.	.	.	.	.	.	1	.	.	.	.	.	.	.	.	6	.	.	.	.	.	27	.	.	108
CORSE.																															
Bastia	.	.	.	.	.	.	.	.	.	.	.	.	.	2	11	21	.	.	.	.	.	.	.	.	.	.	.	.	.	.	34
Ile Sanguinaire	.	.	.	.	.	.	1	.	.	.	.	.	5	22	.	.	.	.	.	.	.	.	.	.	.	.	.	.	7	.	35

OBSERVATIONS DU MOIS D'OCTOBRE 1883.

STATIONS.	1	2	3	4	5	6	7	8	9	10	11	12	13	14	15	16	17	18	19	20	21	22	23	24	25	26	27	28	29	30	31	TOTAL.
VERSANT DE LA MER DU NORD.																																
BASSINS DU RHIN, DE LA MEURTHE ET DE LA MOSELLE.																																
La Schlucht	20	6	8	17	15	13	2	.	.	.	.	.	.	.	.	2	20	62	.	29	4	.	.	5	11	0	.	.	.	.	.	214
Col de Bussang	11	4	8	19	18	10	1	.	.	.	.	.	1	2	.	4	7	40	.	11	3	2	5	3	22	2	.	.	.	.	.	172
Rothau	6	5	8	9	3	3	.	.	.	.	.	.	.	.	1	4	32	.	7	7	.	.	0	8	.	.	.	.	.	.	.	93
Cornimont	12	7	11	34	29	10	0	.	.	.	.	.	.	1	.	4	26	70	0	18	2	.	1	3	12	1	.	.	.	.	.	241
Gemaingoutte	7	8	8	7	13	8	1	.	.	.	.	.	.	.	.	2	1	19	.	4	3	.	.	.	3	0	.	.	.	.	.	84
Saulcy-s.-Meurthe	19	10	8	12	18	7	5	.	.	.	.	.	.	.	.	4	3	32	.	7	9	.	.	.	8	2	.	.	.	.	.	145
Moriviller	.	0	8	10	5	4	.	.	.	.	.	.	.	.	.	7	6	9	.	8	9	.	.	.	2	2	.	.	.	.	.	71
Flin	5	4	9	6	4	1	.	.	.	.	.	.	.	.	.	3	6	12	.	4	10	.	.	.	4	1	.	.	.	.	.	70
Blamont	1	4	8	2	1	.	.	.	.	.	.	.	.	.	.	2	5	9	.	3	9	.	.	.	5	.	.	.	.	.	.	49
Lunéville	.	4	11	3	0	.	.	.	.	.	.	.	.	.	.	1	5	14	.	.	19	.	.	.	4	.	.	.	.	.	.	61
Einville	3	.	1	8	1	.	.	.	.	.	.	.	.	.	.	.	.	.	11	12	11	.	.	2	.	.	.	.	.	.	.	49
Moncel-s.-Seille	10	.	3	14	5	.	.	.	.	.	.	.	.	.	.	8	10	18	.	.	29	.	.	.	.	.	.	.	.	.	.	96
Nancy (E. N.)	4	8	.	11	5	2	.	.	.	.	.	.	.	.	3	10	3	14	0	20	10	.	.	.	2	.	.	0	.	.	.	92
Bellefontaine	.	.	7	30	.	2	.	.	.	.	.	.	.	.	2	.	10	16	.	.	35	.	.	.	2	.	.	.	.	.	.	105
Bruyères	12	6	22	13	18	7	3	.	.	.	.	.	.	.	.	3	5	32	.	7	7	.	.	1	12	0	.	.	.	.	.	149
Bouzey	4	2	8	13	16	3	.	.	.	.	.	.	.	.	1	.	11	15	.	2	3	.	.	3	3	.	.	.	.	.	.	84
Thaon	8	4	6	12	14	2	1	.	.	.	.	.	.	.	.	2	7	16	.	2	5	.	.	.	6	.	.	.	.	.	.	86
Vézelise	.	.	4	21	10	1	.	.	.	.	.	.	.	.	1	.	15	14	.	6	10	.	.	1	.	.	.	.	.	.	.	82
Allain	.	9	4	18	8	3	.	.	.	.	.	.	.	.	.	3	14	16	.	5	20	.	.	2	3	.	.	.	.	0	.	105
Neuves-Maisons	7	.	6	8	16	3	.	.	.	.	.	.	.	.	3	.	9	15	.	6	20	.	.	0	2	0	.	3	.	.	.	95
Toul	8	.	6	20	5	.	2	.	.	.	.	.	.	.	.	1	9	11	.	9	20	.	.	.	2	.	.	.	.	.	.	92
Frouard	1	6	10	17	2	.	.	.	.	.	.	.	.	.	1	10	16	.	10	21	.	.	2	3	.	.	.	.	.	.	.	99
Rogéville	8	2	6	13	10	2	.	.	.	.	.	.	.	.	0	1	10	16	.	8	18	.	.	1	3	0	.	.	.	.	.	98
Haudiomont	30	1	10	23	5	1	.	.	.	.	.	.	.	.	2	.	12	18	1	9	18	.	.	4	4	.	.	.	.	.	.	138
Fleury	7	8	5	12	1	0	.	.	.	.	.	.	.	.	0	.	13	6	9	9	11	14	.	8	4	2	0	.	.	.	.	109
Mance	21	3	0	20	5	.	.	.	.	.	.	.	.	.	.	2	12	24	0	5	18	.	.	4	2	1	.	.	.	.	.	117
BASSINS DE LA MEUSE, DE LA CHIERS ET DE LA SAMBRE.																																
Lamarche	.	.	23	2	3	.	.	.	.	.	.	.	.	.	.	10	14	.	.	2	.	.	.	6	.	.	.	.	.	.	.	60
Pouilly	7	4	.	21	14	5	1	.	.	.	.	.	.	.	.	2	10	15	.	4	2	.	.	5	3	.	.	.	.	.	.	93
Clefmont	12	4	3	33	12	2	.	.	.	.	.	.	.	.	.	2	20	21	.	11	.	.	.	9	.	.	.	.	.	.	.	129
Contrexéville	12	5	1	22	11	4	.	.	.	.	.	.	.	.	1	.	9	20	.	10	5	.	.	3	.	.	.	.	.	.	.	103
Aillianville	7	4	6	28	14	9	1	.	.	.	.	.	.	0	.	2	15	17	.	9	20	.	.	5	9	1	.	.	.	.	.	146
Commercy (E.N.)	17	2	7	30	8	3	1	.	.	.	.	.	.	.	1	3	25	27	.	9	23	.	.	6	6	.	.	.	.	.	.	168
Les Kœurs	8	6	21	6	.	.	.	.	.	.	.	.	.	.	.	.	30	.	.	12	16	.	.	4	3	.	.	.	.	.	.	106
Souilly	23	.	12	21	6	2	1	.	.	.	.	.	.	.	2	.	20	22	.	15	20	.	.	8	6	.	.	.	.	.	.	158
Dun	15	3	6	14	3	1	.	.	.	.	.	.	.	.	2	4	13	13	.	8	15	.	.	10	.	.	.	.	.	.	.	107

STATIONS.	1	2	3	4	5	6	7	8	9	10	11	12	13	14	15	16	17	18	19	20	21	22	23	24	25	26	27	28	29	30	31	TOTAL.
BASSINS DE LA MEUSE, DE LA CHIERS ET DE LA SAMBRE (suite).																																
Hussigny	4	3	4	4	2	.	.	.	.	.	.	.	.	.	2	14	16	12	10	8	3	.	4	6	3	.	.	.	.	.	.	95
Spincourt	8	3	1	18	4	.	.	.	.	.	.	.	.	.	3	8	3	22	.	17	6	.	6	.	.	.	.	.	.	.	.	99
Damvillers	1	14	2	29	6	.	.	.	.	.	.	.	.	.	2	.	16	30	.	12	8	.	.	6	2	.	.	.	.	.	.	128
Margut	5	5	4	10	1	1	.	.	.	.	.	.	.	.	0	2	14	13	.	13	.	.	.	2	0	.	.	.	.	.	.	70
Bairon	15	6	4	19	6	25	.	.	.	.	.	.	.	.	.	.	25	17	.	10	16	.	.	.	21	.	.	.	.	.	.	164
Saint-Aignan	13	4	6	24	5	2	.	.	.	.	.	.	.	.	1	1	40	13	1	10	20	.	.	15	2	.	.	.	.	.	.	156
Sedan	8	2	2	20	3	2	.	.	.	.	.	.	.	.	.	2	23	7	.	7	19	.	.	5	.	.	.	.	.	.	.	99
Launois	6	6	3	23	9	2	.	.	.	.	.	.	.	.	4	1	32	9	3	8	19	.	2	24	.	.	.	.	.	.	.	152
Gespunsart	8	2	2	18	4	2	.	.	.	.	.	2	.	.	1	1	26	7	.	12	18	.	.	21	4	.	.	.	.	.	.	127
Haybes	.	.	18	.	.	.	.	.	.	.	.	.	.	.	.	.	40	4	.	25	.	.	.	9	.	.	.	.	.	.	.	96
Avesnes	1	10	19	15	2	.	.	.	.	.	.	.	.	1	3	31	7	2	8	9	.	.	9	1	.	.	.	.	.	.	.	118
BASSINS DE L'ESCAUT, DE LA LYS, DE L'YSER ET DE L'AA.																																
Gommegnies	2	10	19	24	3	.	.	.	.	.	.	.	.	.	4	12	12	2	6	.	.	1	8	2	.	.	.	.	.	.	.	107
Havrincourt	1	9	15	16	3	0	.	.	.	.	.	.	.	.	2	8	5	6	3	4	.	5	5	1	.	.	.	.	.	.	.	83
Cambrai	1	5	1	14	15	3	.	.	.	.	.	.	.	.	1	3	4	2	1	7	3	.	12	4	0	.	.	.	.	.	.	75
Anzin	.	1	6	15	15	8	.	.	.	.	.	.	.	.	.	4	.	5	.	3	.	3	.	5	.	.	.	.	.	.	.	65
Arras (C. M.)	9	4	21	11	2	.	.	.	.	.	.	.	.	1	4	8	1	2	7	5	.	.	7	1	.	.	.	.	.	.	.	82
Hamblain-les-Prés						17	.	.	.	.	.	.	.	1	2	7	3	5	4	8	.	.	6	0	0	.	.	0	.	.	.	54
Douai (Obs.)	2	2	13	23	15	3	.	.	.	.	.	.	.	.	2	3	6	2	3	7	7	.	0	6	0	.	.	.	.	.	.	93
Lille	5	13	23	6	7	2	0	.	.	.	.	.	.	.	3	13	3	1	6	2	1	0	5	13	0	.	.	.	.	.	.	101
Allouagne	.	0	25	28	4	.	.	.	.	.	.	.	.	2	6	5	3	2	6	2	.	.	13	0	.	.	.	.	.	.	.	97
Laventie	13	14	19	14	8	0	1	.	.	.	.	0	0	2	4	4	2	1	4	1	0	1	17	0	.	0	0	0	.	.	.	105
Nordpeene	15	17	13	12	22	6	1	.	.	.	.	.	.	.	.	10	1	1	4	2	0	1	0	3	0	.	.	.	.	.	.	109
Godewaerswelde	22	10	11	39	9	4	.	.	.	.	.	0	0	4	7	3	3	4	5	.	2	6	6	0	.	.	0	0	0	.	.	133
Dunkerque (C. M.)	28	11	3	16	13	7	2	.	.	.	.	.	0	0	2	14	.	5	1	5	.	.	1	2	.	0	.	.	.	.	.	112
Dohem	9	3	19	15	13	5	.	.	.	.	.	.	.	.	12	4	5	7	1	7	4	9	2	2	1	.	.	.	.	.	.	116
Oye	4	7	13	9	9	1	.	.	.	.	.	.	0	1	11	2	2	.	5	.	.	1	4	.	0	.	0	0	0	.	.	70
Calais	1	.	14	12	.	13	.	3	.	.	.	.	.	.	10	5	5	.	.	.	.	1	7	2	.	.	.	.	.	.	.	75

VERSANT DE LA MANCHE.

STATIONS.	1	2	3	4	5	6	7	8	9	10	11	12	13	14	15	16	17	18	19	20	21	22	23	24	25	26	27	28	29	30	31	TOTAL.
BASSINS DE LA CANCHE, DE LA SOMME, DE LA BÉTHUNE, ETC.																																
Cap Gris-Nez	10	10	1	11	8	5	9	.	.	.	.	2	.	.	3	9	3	1	.	7	.	.	4	7	1	.	.	.	.	.	.	.	91
Samer	3	3	27	14	7	2	.	.	.	.	3	0	.	5	9	4	7	2	15	0	3	1	14	1	1	.	.	.	0	.	.	121
Boulogne	.	2	3	13	19	6	2	.	.	.	.	.	.	.	4	8	2	13	.	.	1	.	2	7	.	.	.	.	.	.	.	81
Valhuon	13	1	35	17	8	0	.	.	.	.	.	.	.	3	8	7	4	4	14	7	2	.	26	4	.	.	.	.	.	.	.	152
Hucqueliers	.	1	20	19	3	0	.	.	.	.	1	.	.	5	10	3	.	10	14	1	3	1	24	4	3	.	.	.	.	.	.	123
Erquières	4	0	54	10	3	.	.	.	.	.	.	.	.	3	7	5	6	3	15	10	3	.	25	5	.	.	.	.	.	.	.	153
Saint-Riquier	2	6	1	42	8	1	.	.	.	.	.	.	.	.	4	6	2	3	2	15	12	1	15	3	.	.	.	.	.	.	.	122
Breteuil	6	3	2	15	12	1	.	.	.	0	0	.	0	0	2	8	8	2	1	4	14	.	1	5	.	.	.	.	.	0	.	82
St-Valery-s.-Somme	.	.	.	.	8	5	3	5	7	29	9	.	4	.	.	1	2	3	4	8	2	9	31	2	3	4	2	.	.	.	.	141
Aumale	7	5	21	13	5	.	.	.	.	.	.	.	.	.	7	9	4	4	8	15	.	.	7	7	1	.	.	.	.	.	.	113
Eu	8	31	7	12	8	9	.	.	.	.	.	1	.	.	7	4	6	3	10	3	4	19	7	11	4	.	.	.	.	.	.	154
Londinières	8	12	28	7	12	8	.	.	.	.	.	.	.	.	6	4	3	4	5	17	.	.	5	7	.	.	.	.	.	.	.	126
Dieppe	.	6	25	6	2	5	.	.	.	.	.	.	0	.	3	4	0	3	5	16	3	8	4	5	.	.	.	.	.	.	.	95
Bosc-le-Hard	2	2	19	11	16	6	.	.	.	.	1	.	.	.	4	6	6	4	6	13	2	.	5	7	2	.	.	.	.	.	.	112

STATIONS.	1	2	3	4	5	6	7	8	9	10	11	12	13	14	15	16	17	18	19	20	21	22	23	24	25	26	27	28	29	30	31	TOTAL.
BASSINS DE LA CANCHE, DE LA SOMME, DE LA BÉTHUNE, ETC. (suite).																																
Longueville	10	7	24	12	8	16	.	.	.	.	0	.	.	.	6	4	4	3	6	15	1	2	3	7	0	.	.	.	.	.	.	130
St-Valery-en-Caux	1	1	13	2	1	2	.	.	.	.	.	.	.	.	3	3	2	1	3	17	3	6	7	4	1	.	.	.	.	.	.	70
Goderville	8	.	31	11	.	2	.	.	.	.	.	.	.	.	8	5	2	3	10	22	2	18	6	11	5	.	.	.	.	.	.	144
BASSIN DE LA SEINE.																																
Bassin de l'Yonne.																																
Haut-Folin	.	.	.	.	84	.	.	.	.	8	.	.	2	.	.	.	36	.	.	.	65	.	.	37	.	.	14	.	.	.	.	246
Bas-Folin	.	4	6	29	31	7	.	.	.	.	.	.	.	.	.	.	26	52	.	.	.	.	.	37	23	4	.	.	.	.	.	219
Pommoy	6	3	51	36	.	.	.	.	.	.	.	.	.	.	.	33	78	.	.	.	.	.	24	26	.	.	.	.	.	.	.	257
Les Settons	18	14	2	50	32	4	.	.	.	.	.	.	.	.	4	.	21	64	4	.	3	.	.	24	19	1	.	.	.	.	.	260
Château-Chinon	18	6	1	22	20	3	.	.	.	.	.	.	.	.	2	.	16	31	.	.	.	.	.	18	15	.	.	.	.	.	.	152
Ouroux	.	.	14	.	.	55	.	.	.	.	.	.	.	.	2	.	.	.	47	.	.	.	.	45	.	6	.	.	.	.	.	169
Saulieu	6	3	20	10	10	4	.	.	.	.	.	1	.	.	.	6	21	6	.	4	.	.	4	8	.	.	.	.	.	.	.	102
Vitteaux	2	3	1	15	13	8	0	.	.	.	.	.	.	.	1	1	4	10	.	.	1	.	1	10	2	.	.	.	.	.	.	72
Montbard	.	2	10	11	5	.	.	.	.	.	.	.	.	.	.	2	6	.	2	14	.	.	.	2	6	.	.	.	.	.	.	61
Cervon	12	10	.	17	17	5	.	.	.	.	.	.	.	.	0	.	7	15	.	.	3	.	.	7	3	.	.	.	.	.	.	96
Varzy (E. N.)	3	.	.	15	11	.	.	.	.	.	.	.	.	0	5	0	11	13	.	9	.	.	.	12	2	.	.	.	.	.	.	82
Clamecy (P. C.)	.	8	4	13	18	.	.	.	.	.	.	.	.	.	4	.	10	6	.	1	.	.	.	12	.	.	.	.	.	.	.	76
Vézelay (P. C.)	.	.	5	6	10	.	.	.	.	.	.	.	.	.	10	.	.	.	.	1	.	.	10	4	11	.	.	.	.	.	.	57
Avallon	4	2	3	17	17	3	.	.	.	.	.	.	.	.	2	2	8	12	.	.	5	.	.	7	1	.	.	.	.	.	.	84
Courson	.	.	23	8	3	.	.	.	.	.	.	.	.	8	11	11	.	.	2	13	.	.	7	4	.	.	.	.	.	.	.	91
Massangis	2	2	22	18	.	.	.	.	.	.	.	.	.	.	8	13	.	.	4	3	.	.	5	5	1	.	.	.	.	.	.	81
Ravières	.	2	21	12	2	.	.	.	.	.	.	.	.	2	.	6	10	.	7	10	.	5	.	.	.	.	.	.	.	.	.	77
Tonnerre (P. C.)	1	1	10	12	15	1	.	.	.	.	.	.	.	.	2	4	7	5	.	4	11	.	.	8	.	.	.	.	.	.	.	81
Vosnon	10	14	10	11	.	6	.	.	.	.	.	.	.	.	10	9	12	14	.	.	.	.	13	15	.	.	.	.	.	.	.	125
Bernon	1	2	17	13	.	.	.	.	.	.	.	.	.	1	1	6	.	3	16	8	.	3	6	6	.	.	.	.	.	.	.	83
Chaserey	8	2	2	19	10	5	0	.	.	.	.	.	.	.	2	1	5	7	.	10	16	.	.	6	6	0	.	.	.	.	.	99
Chessy	7	.	2	17	15	1	.	.	.	.	.	.	.	.	3	.	6	4	.	13	13	.	.	8	4	.	.	.	.	.	.	92
Auxerre (C. M.)	3	.	15	14	2	.	.	.	.	.	.	.	.	3	.	8	5	.	8	10	.	.	4	1	.	.	.	.	.	.	.	71
Laroche	.	.	2	15	10	2	.	.	.	.	.	.	.	.	4	.	7	4	.	8	17	.	.	5	1	.	.	.	.	.	.	75
Joigny (P. C.)	6	.	.	18	12	.	.	.	.	.	.	.	.	.	.	6	8	3	.	.	25	.	.	.	4	.	.	.	.	.	.	82
St Julien du Sault	.	1	15	10	2	.	.	.	.	.	2	.	.	4	.	13	4	.	12	10	.	.	10	2	.	.	.	.	.	.	.	84
Messon	.	1	6	.	1	.	.	.	.	.	6	5	.	.	6	.	.	.	2	.	.	.	.	.	.	.	.	.	.	.	.	27
St-Mars-en-Othe	.	2	4	7	2	.	.	.	.	.	.	.	.	.	3	8	10	.	.	8	15	13	.	1	.	.	.	.	.	.	.	73
Villemaur	.	2	2	14	13	1	.	.	.	.	.	.	.	.	.	.	6	4	.	8	12	.	.	6	.	3	.	.	.	.	.	70
Villeneuve-l'Arch	.	.	20	14	2	.	.	.	.	.	4	.	.	.	2	8	.	.	18	18	.	.	7	4	.	.	.	.	.	.	.	97
Cerisiers	0	2	19	16	1	.	.	.	.	.	0	.	.	3	.	14	7	.	12	16	0	.	10	3	.	.	.	.	.	.	.	102
Sens	0	3	12	12	2	.	.	.	.	.	.	.	0	2	.	6	6	.	10	25	.	.	.	4	2	.	.	.	.	.	.	85
Bassin de la Seine supérieure.																																
Chanceaux	1	1	20	17	4	1	.	.	.	.	.	.	.	.	0	6	20	.	.	0	.	.	10	11	.	.	.	.	.	.	.	93
Beneuvre	8	2	2	19	17	5	1	.	.	.	.	.	.	.	.	1	17	12	.	.	2	.	.	6	7	0	.	.	.	0	0	99
Vivey	8	2	3	18	16	3	.	.	.	.	.	.	.	.	.	1	10	12	.	.	.	3	.	9	9	.	.	.	.	.	.	94
Châtillon-s.-Seine	5	3	2	20	14	4	3	.	.	.	.	.	.	.	.	1	6	11	6	1	10	.	.	5	5	.	.	.	.	.	.	95
Laignes	8	.	18	11	10	1	.	.	.	.	.	.	.	.	2	1	10	4	.	14	4	.	2	9	3	.	.	.	.	.	.	97
Fontette	7	2	8	16	16	6	0	.	.	.	.	.	.	.	1	2	6	15	.	10	19	.	.	8	10	1	.	.	.	.	.	128
Bar-s.-S. (Saillard)	1	1	6	14	11	3	0	.	.	.	.	.	.	.	2	.	6	7	.	13	14	.	.	6	2	1	.	.	.	.	.	87
Arc-en-Barrois	9	8	5	.	10	.	.	.	.	.	.	.	2	.	.	.	10	.	2	3	.	.	11	.	.	.	.	.	.	.	.	61

STATIONS	1	2	3	4	5	6	7	8	9	10	11	12	13	14	15	16	17	18	19	20	21	22	23	24	25	26	27	28	29	30	31	TOTAL.
Bassin de la Seine supérieure (suite).																																
La Ferté-sur-Aube.	9	2	4	15	13	5	.	.	.	.	.	.	.	.	3	2	7	10	.	4	17	.	.	8	3	.	.	.	.	.	.	102
Épothémont	3	5	2	3	9	5	.	.	.	.	.	.	.	.	3	4	4	9	.	15	20	.	.	7	.	.	.	.	.	.	.	89
Ceffonds	10	6	3	20	12	1	.	.	.	.	.	.	.	.	4	1	4	15	.	9	25	.	.	4	2	.	.	.	.	.	.	116
Verricourt	.	3	2	19	14	1	1	.	.	.	.	.	.	.	3	.	7	9	.	13	20	.	.	4	3	.	.	.	.	.	.	98
Sézanne	11	2	1	14	12	3	.	.	.	.	.	.	.	.	2	.	13	13	.	10	13	.	.	7	3	.	.	.	.	.	.	103
Montiéramey	7	.	8	14	10	3	0	.	.	.	.	.	.	.	2	0	7	8	.	13	22	.	.	5	4	.	.	.	.	.	.	103
Laines-aux-Bois	.	.	2	19	15	4	.	.	.	.	.	.	.	.	3	.	12	7	.	11	21	.	.	5	2	.	.	.	.	.	.	101
Troyes (E. N.)	1	5	3	16	2	.	.	.	.	.	.	.	.	.	3	3	4	5	.	24	.	.	1	4	.	.	.	.	.	.	.	71
Barberey	7	4	6	14	10	2	.	.	.	.	.	.	.	.	3	.	5	5	.	12	14	.	.	5	.	.	.	.	.	.	.	87
Fay	2	.	2	13	14	3	.	.	.	.	.	.	.	.	2	.	11	5	.	13	23	.	.	6	1	.	.	.	.	.	.	96
Origny-le-Sec	3	6	1	.	25	4	.	.	.	.	.	.	.	1	.	.	11	7	.	13	23	.	.	5	3	.	.	.	.	.	.	101
Soligny	.	.	4	15	12	1	.	.	.	.	.	.	.	.	2	.	13	9	.	14	23	.	.	5	1	.	.	.	.	.	.	99
St-Maurice-aux-R.H	1	2	15	9	2	.	.	.	.	.	4	.	.	2	.	9	7	.	12	19	.	.	6	1	.	.	.	.	.	.	.	86
Provins	11	1	1	15	15	1	.	.	.	.	.	.	.	.	2	.	18	15	.	15	19	.	0	8	12	.	.	0	.	.	.	132
Bray-sur-Seine	3	.	1	13	10	.	1	.	.	.	.	1	.	.	3	0	11	7	.	17	22	0	1	6	0	0	.	.	.	.	.	93
Bassin de la Seine, entre Montereau et le confluent de l'Oise.																																
Courbeton	.	.	.	12	12	4	.	.	.	.	.	.	.	.	.	4	12	9	.	19	18	.	4	10	.	.	.	.	.	.	.	104
Fontainebleau	.	1	.	13	9	2	.	.	.	.	.	.	.	.	2	.	12	8	.	16	20	.	5	8	1	.	.	.	.	.	.	97
Samois	.	.	.	12	10	.	.	.	.	.	.	.	.	.	.	16	.	8	.	15	18	.	5	8	.	.	.	.	.	.	.	92
Melun (P. C.)	1	0	.	.	19	1	.	.	.	.	.	.	.	10	1	.	.	14	8	15	18	.	8	6	.	.	.	.	.	.	.	100
Évry	.	.	1	3	1	.	1	2	.	2	.	4	.	.	.	1	.	.	.	.	.	5	.	.	.	.	.	.	.	.	.	20
Paris (Passy)	4	1	.	11	6	2	.	.	.	.	.	.	.	.	.	2	11	6	.	7	10	.	11	3	.	.	.	.	.	.	.	74
Le Perrey	6	1	4	16	3	3	.	.	.	.	.	.	.	.	1	8	6	6	.	18	7	3	5	4	.	.	.	.	.	.	.	88
Trappes	.	0	4	12	1	1	.	.	.	.	.	.	.	.	1	10	7	6	0	18	8	5	4	3	.	.	.	.	.	.	.	81
Satory	4	0	4	13	4	1	.	.	.	.	.	.	.	0	1	10	6	7	.	15	6	3	4	3	.	.	.	.	0	0	.	80
Versailles (Bérigny)	4	0	11	9	1	0	.	.	.	.	.	.	.	.	1	11	4	2	1	18	0	5	3	3	.	.	.	.	.	.	.	73
Bassin de la Marne.																																
Langres (plau)	8	3	1	24	11	1	.	.	.	.	.	.	.	.	.	1	9	9	.	5	3	.	.	5	4	.	.	.	.	.	.	84
Marac	10	4	2	27	17	1	1	.	.	.	.	.	.	.	.	2	13	13	.	9	4	.	.	6	8	.	.	.	.	.	.	116
Chaumont (E. N.)	6	2	4	26	4	1	.	.	.	.	.	.	0	0	1	3	7	13	.	17	6	.	1	11	2	.	.	.	0	.	.	104
Colombey	8	3	4	21	15	3	1	.	.	.	.	.	.	.	1	2	8	11	.	10	17	.	.	8	6	0	.	.	.	.	.	118
Andelot	8	3	5	21	12	4	1	.	.	.	.	.	.	.	.	1	10	14	.	13	15	.	.	5	6	.	.	.	.	.	.	118
Joinville	8	5	9	30	12	4	.	.	.	.	.	.	.	.	.	3	9	14	.	8	15	.	.	6	7	.	.	.	.	.	.	130
Vassy	11	3	6	20	12	3	1	.	.	.	.	.	.	.	2	1	6	12	.	11	21	0	.	1	.	2	5	.	.	.	.	114
St-Dizier (la Neuv.)	1	7	14	12	3	.	.	.	.	.	.	.	.	.	3	9	8	10	3	10	.	.	5	3	6	.	.	.	.	.	.	94
Bar-le-Duc	4	10	4	30	3	6	1	.	.	.	.	.	.	.	2	4	9	18	.	15	16	.	.	9	4	.	.	.	.	.	.	136
Sermaize	17	5	4	17	10	6	.	.	.	.	.	.	.	.	1	1	17	13	.	13	21	.	.	8	4	0	.	.	.	.	.	136
Vitry-le-François	5	2	16	7	.	3	.	.	.	.	.	.	.	.	2	12	7	5	.	29	.	.	2	2	.	.	.	.	.	.	.	93
Moivre	23	1	.	16	8	2	.	.	.	.	.	.	.	.	3	.	11	16	.	11	19	.	.	7	4	.	.	.	.	.	.	119
Châlons (P. C.)	12	4	1	12	7	1	.	.	.	.	.	.	.	.	1	.	9	15	.	7	12	.	.	2	1	.	.	.	.	.	.	84
Sommesous	1	2	7	17	5	0	.	.	.	.	.	.	.	.	3	15	15	1	6	9	.	3	.	5	4	1	.	.	.	.	.	92
Pierry	16	15	8	3	2	2	.	.	.	.	.	.	.	.	1	2	4	22	.	2	26	.	1	4	.	.	.	.	.	.	.	108
Montmirail	6	2	6	18	19	4	.	.	.	.	.	.	.	.	1	3	23	13	.	13	11	.	5	3	2	.	.	.	.	.	.	129
La Ferté-s.-Jouarre	2	.	1	16	11	3	.	.	.	.	.	.	.	.	1	.	41	.	.	26	.	.	.	6	.	.	.	.	.	.	.	107
Meaux	2	6	1	13	11	2	.	.	.	.	.	.	.	.	2	1	19	17	.	5	18	.	1	6	0	.	.	.	.	.	.	102

STATIONS.	1	2	3	4	5	6	7	8	9	10	11	12	13	14	15	16	17	18	19	20	21	22	23	24	25	26	27	28	29	30	31	TOTAL.
Bassin de la Marne (suite).																																
Touquin	3	.	3	8	.	.	8	.	.	.	.	.	.	.	4	.	25	8	.	10	19	16	.	11	.	.	.	.	.	.	.	115
La Ferté-Gaucher	7	1	2	13	11	1	.	.	.	.	.	.	.	.	2	3	20	12	.	6	19	.	.	9	1	.	.	.	.	.	.	104
Coulommiers	0	3	6	24	5	.	.	.	.	.	.	.	.	.	1	39	.	0	17	36	.	.	19	.	.	.	.	.	.	.	.	150
Parc St-Maur (Obsre)	1	.	11	3	3	0	.	.	.	.	.	.	0	0	1	12	8	0	2	17	.	6	4	2	.	.	.	.	0	0	.	71
Bassin de l'Aisne.																																
St-Mard-s.-le-Mont.	1	9	19	6	4	.	.	.	.	.	.	.	.	.	2	15	20	.	11	18	.	.	9	2	.	.	.	.	.	.	.	116
Côte de Crèvecœur.	4	8	15	4	3	.	.	.	.	.	.	.	.	.	3	6	8	.	9	7	.	.	4	4	2	.	.	.	.	.	.	75
Ste-Menehould (P.C.)	3	6	18	2	5	.	.	.	.	.	.	.	.	3	0	10	20	.	7	13	.	.	4	0	.	.	.	.	.	.	.	92
Côte de Biesmes	.	8	19	3	4	.	.	.	.	.	.	.	.	2	.	9	22	.	13	8	.	.	4	3	.	.	.	.	.	.	.	95
Grandpré	2	8	22	4	2	.	.	.	.	0	.	.	.	.	2	11	20	1	9	20	.	.	4	6	1	.	.	.	.	.	.	112
Vouziers	3	5	9	6	2	.	.	.	.	.	.	.	.	.	2	1	15	8	14	13	2	.	.	1	.	.	.	.	.	.	.	81
Remaucourt	5	4	5	19	13	3	.	.	.	.	.	.	.	.	3	.	34	6	4	9	.	20	2	21	2	.	.	.	.	.	.	149
Nanteuil	10	7	14	13	5	.	.	.	.	.	.	.	.	.	2	.	19	.	3	6	21	.	1	8	.	.	.	.	.	.	.	108
Courtisols	.	5	5	12	7	3	.	.	.	.	.	.	.	.	3	.	10	15	.	10	15	.	.	5	4	.	.	.	.	.	.	92
Suippes	.	2	6	19	5	5	.	.	.	.	.	2	.	.	2	.	16	9	.	8	17	.	.	5	2	.	.	.	.	.	.	97
Reims (P.C.)	7	3	0	15	8	2	.	.	.	.	.	.	.	.	2	.	12	8	0	5	21	.	.	3	0	.	.	.	.	.	.	86
Jonchery-s.-Vesle	5	.	1	12	12	3	.	.	.	.	.	.	1	0	1	0	18	5	0	4	22	1	0	3	1	0	0	0	.	1	.	91
Fismes	2	1	1	14	13	1	.	.	.	.	.	.	.	1	1	1	20	5	.	4	21	.	.	4	.	.	.	.	.	.	.	88
Vauxrot (Soissons)	12	1	3	11	15	7	.	.	.	.	.	.	.	.	2	.	23	4	0	2	21	.	.	10	1	.	.	.	.	.	.	112
Bassin de l'Oise.																																
Hirson	6	2	7	20	12	3	.	.	.	.	.	.	.	.	0	1	36	6	2	8	16	.	1	14	1	.	.	.	.	.	.	135
Dizy-le-Gros	3	4	11	16	4	.	.	.	.	.	.	.	.	1	.	26	3	4	6	19	.	.	12	.	.	.	.	.	.	.	.	110
Montcornet	.	12	.	13	17	.	.	.	.	.	.	.	.	.	2	.	26	.	3	7	.	.	.	30	1	.	.	.	.	.	.	111
Laon (P. C.)	3	12	6	2	7	5	.	.	.	.	.	.	.	2	2	8	10	4	4	12	.	10	3	2	.	.	.	.	.	.	.	92
Fourdrain	8	3	6	21	16	2	.	.	1	.	.	.	.	.	2	2	23	5	5	19	15	.	3	6	1	0	1	1	1	.	.	141
Compiègne	2	3	.	13	14	2	.	.	.	.	.	.	.	.	2	2	17	11	2	2	17	.	3	6	.	.	.	.	.	.	.	97
Maignelay	5	1	0	15	25	0	.	.	.	.	.	.	.	.	3	11	12	0	.	8	14	0	1	1	2	0	.	.	.	.	.	99
Grandvilliers	.	26	.	18	6	.	.	.	.	.	.	.	.	.	3	13	2	.	12	13	.	.	9	1	.	.	.	.	.	.	.	102
Beauvais (E. N.)	4	2	1	11	6	0	.	.	.	.	.	.	.	.	2	8	8	1	.	2	12	0	1	4	0	.	.	.	.	.	.	61
Noailles	6	.	1	15	5	1	.	.	.	.	.	.	.	.	.	2	24	3	.	2	15	.	2	8	.	.	.	.	.	.	.	86
Plessis-Belleville	1	6	2	17	13	1	.	.	0	.	.	0	0	0	0	3	29	4	.	2	21	0	1	5	0	.	.	0	0	0	.	106
Senlis	10	9	7	12	11	5	.	.	.	.	.	.	.	.	2	5	16	11	8	8	16	4	1	1	3	2	1	.	.	.	.	130
Neuilly-en-Thelle	2	.	8	8	1	.	.	.	.	.	.	.	1	4	.	.	13	9	3	18	1	10	6	3	.	.	.	.	.	.	.	86
Pontoise	2	.	8	12	0	.	.	.	.	.	.	.	.	.	.	11	5	3	0	15	5	1	3	2	0	.	.	.	.	.	.	70
Bassin du Loing.																																
Moutiers	1	1	.	13	12	3	.	.	.	.	.	.	.	.	5	.	12	3	.	2	7	.	.	8	1	.	.	.	.	.	.	68
Tannerre	0	0	20	15	2	.	.	.	.	.	2	.	.	5	.	13	5	.	12	11	.	.	11	3	.	.	.	.	.	.	.	99
Toucy (P. C.)	.	.	6	11	16	.	.	.	.	.	.	6	.	7	.	.	7	9	8	10	.	.	.	8	.	.	.	.	.	.	.	90
Rogny (P. C.)	2	1	.	13	5	4	.	.	.	.	.	.	.	.	3	1	9	2	.	8	15	.	1	6	.	.	.	.	.	.	.	70
Grignon	6	.	4	17	21	5	.	.	.	.	.	.	.	.	3	17	3	19	.	28	19	7	4	17	.	.	.	.	.	.	.	170
Courpalet	.	.	10	12	8	4	.	.	.	.	.	.	.	.	.	4	13	4	3	12	18	.	.	6	4	.	.	.	.	.	.	98
Charny	.	.	19	14	3	0	.	.	.	.	.	.	.	3	.	13	5	.	15	20	.	.	9	1	1	.	.	.	.	.	.	104
Savigny	3	.	23	9	3	.	.	.	.	.	0	0	.	3	0	15	10	.	14	23	.	.	11	2	.	.	.	.	.	.	0	116
Nemours	6	9	7	8	.	.	.	.	.	.	.	.	.	.	.	18	.	.	.	36	.	.	12	.	.	.	.	.	.	.	.	96

STATIONS.	1	2	3	4	5	6	7	8	9	10	11	12	13	14	15	16	17	18	19	20	21	22	23	24	25	26	27	28	29	30	31	TOTAL.
Région de la Beauce et bassin de l'Eure.																																
Étampes	.	.	.	10	7	.	.	.	.	.	.	.	.	.	1	5	11	7	.	14	15	.	11	7	.	.	.	.	.	.	.	88
La Loupe	3	2	.	10	7	1	.	.	.	.	.	.	.	.	3	5	18	8	7	15	15	.	2	8	1	.	.	.	.	.	.	105
Courville	1	.	.	10	9	4	.	.	.	.	.	.	.	.	.	.	20	5	.	6	15	.	1	4	.	.	.	.	.	.	.	75
Nogent-le-Roi	2	2	.	12	10	4	.	.	.	.	.	.	.	.	2	2	10	4	.	9	15	.	5	2	.	.	.	.	.	.	.	79
Rambouillet	.	11	.	12	9	3	.	.	.	.	.	.	.	.	1	5	12	3	.	12	18	.	11	4	2	.	.	.	.	.	.	103
Ft de Bonsmoulins	7	1	.	22	15	4	.	.	.	.	.	.	.	1	5	5	11	6	0	5	15	.	2	20	2	0	.	.	0	.	.	120
Forêt du Perche	6	5	2	15	10	10	.	.	.	.	.	.	.	5	.	6	11	10	1	2	18	.	4	18	2	.	.	.	.	.	.	123
La Ferté-Vidame	0	.	10	10	13	2	.	.	.	.	.	.	.	3	6	18	9	.	9	21	.	3	6	.	1	.	.	.	.	.	.	113
Brézolles	1	5	.	12	10	5	.	.	.	.	.	.	.	.	3	4	11	6	1	4	19	.	1	3	.	.	.	.	.	.	.	84
Anet	2	2	0	17	13	6	.	.	.	.	.	.	.	.	2	2	8	3	.	.	22	.	1	6	0	.	.	.	.	.	.	84
Saint-André	14	3	1	19	22	4	.	.	.	.	.	.	.	.	3	1	6	3	.	2	17	.	0	5	1	.	.	.	.	.	.	101
Conches	5	6	.	6	17	5	.	.	.	.	.	.	.	.	2	3	5	2	0	.	15	.	1	4	1	0	.	.	.	.	.	73
Saint-Marcel	.	.	.	12	16	6	.	.	.	.	.	.	.	.	3	1	6	5	.	3	13	.	5	.	.	.	.	.	.	.	.	69
Bassin de la Seine inférieure, au-dessous du confluent de l'Oise.																																
Laigle	5	1	.	17	14	7	.	.	.	.	.	.	.	.	3	4	10	3	.	6	14	.	.	12	2	.	.	.	.	.	.	98
Rugles	7	4	1	17	14	6	.	.	.	.	.	.	.	.	3	1	8	4	0	4	12	.	.	6	1	.	.	.	.	.	.	87
Montreuil	23	5	3	.	45	8	.	.	.	.	.	.	.	.	2	3	14	.	4	3	.	10	2	10	.	.	.	.	.	.	.	130
Bernay	8	4	1	14	13	5	0	.	.	0	.	.	.	2	.	2	8	4	2	2	10	.	1	7	2	0	.	.	.	.	.	85
Beaumont-le-R	4	.	20	21	5	.	.	.	.	.	.	.	.	2	.	10	9	1	3	7	.	.	4	1	.	.	.	.	.	.	.	87
Neubourg	.	7	.	25	13	2	.	.	.	.	.	.	.	.	4	0	10	4	.	3	13	.	.	5	.	.	.	.	.	.	.	85
Lieurey	7	4	1	36	13	2	1	.	.	.	.	.	.	.	4	3	6	3	1	5	12	.	2	9	2	0	.	.	.	.	.	112
Gournay	4	3	.	15	14	3	.	.	.	.	.	.	.	.	3	12	6	10	6	15	1	.	6	7	8	.	.	.	.	.	.	113
Forges	.	.	.	.	3	6	.	.	.	4	.	10	4	3	6	.	7	15	.	15	.	.	8	9	7	.	7	.	.	.	.	104
Buchy	4	3	13	14	14	10	1	.	.	.	.	0	.	.	6	13	4	5	7	14	3	.	6	6	2	.	.	.	.	.	.	125
Elbeuf	2	.	7	19	2	4	.	.	.	.	1	.	0	.	3	5	5	2	3	10	4	1	3	4	1	.	.	.	0	.	.	76
Rouen (île Lacroix)	2	0	5	24	3	2	.	.	.	.	.	.	.	.	4	10	3	3	5	9	4	1	4	5	2	.	.	.	.	.	.	86
Yvetot	2	1	26	17	3	3	.	.	.	.	.	.	0	.	7	8	9	3	8	27	3	7	15	9	1	.	.	.	.	.	.	149
La Hève	3	11	4	12	4	2	.	.	.	.	.	.	.	.	5	6	.	.	.	7	18	.	10	9	1	.	.	.	.	.	.	92
Honfleur	11	.	17	20	.	8	.	.	.	.	.	.	.	.	.	20	11	7	9	14	14	9	5	6	2	.	.	.	.	.	.	153
BASSINS ENTRE LA SEINE ET LA POINTE DE BRETAGNE.																																
Bassins de la Touque, de la Dive, de l'Orne, de la Vire et de la Douve.																																
Gacé	15	4	0	24	18	8	.	.	.	.	.	0	.	.	3	5	15	2	2	8	12	.	5	13	1	.	.	.	.	.	.	134
Saint-Germain	9	5	1	38	13	8	.	.	.	.	.	.	1	.	3	1	11	6	2	2	12	.	2	11	1	.	.	.	.	.	.	125
Lisieux	5	2	24	36	5	2	.	.	.	.	.	.	.	.	9	5	5	5	5	12	5	2	13	12	1	.	.	.	.	.	.	145
Pont-l'Évêque	7	.	13	27	0	2	.	.	.	.	.	.	.	.	4	2	11	1	4	10	3	5	4	4	1	.	.	.	.	.	.	98
Trouville	3	10	18	48	7	.	.	.	.	.	.	.	.	0	6	5	6	4	6	20	4	12	5	3	1	1	.	.	.	.	.	157
Sées	9	2	.	12	13	6	.	.	.	.	.	.	.	.	3	9	23	7	.	2	16	.	.	5	0	0	.	.	.	.	.	105
Argentan	16	1	3	12	9	3	.	.	.	.	.	.	.	.	4	7	7	2	1	2	18	.	1	5	1	0	.	.	.	.	.	93
Flers	8	.	19	3	1	.	.	.	.	.	.	.	3	.	20	6	.	3	.	.	.	8	2	.	.	.	.	.	.	.	.	74
Roucamps	8	.	22	16	.	1	.	.	.	.	.	.	.	1	1	5	6	0	10	6	.	.	15	7	3	2	.	.	.	.	.	102
Ste-Honorine-du-F.	14	3	16	10	.	2	1	.	.	.	.	.	.	1	1	7	3	1	0	12	1	1	3	3	0	.	.	.	.	.	.	80
Caen (E. N.)	.	1	4	3	3	3	.	.	.	.	.	1	.	.	2	6	2	2	2	3	10	2	4	5	1	.	.	.	.	.	.	54
Ver	4	.	6	23	5	2	.	.	.	.	.	.	.	.	6	4	1	0	2	5	4	.	3	4	1	1	.	.	.	.	.	70

STATIONS.	1	2	3	4	5	6	7	8	9	10	11	12	13	14	15	16	17	18	19	20	21	22	23	24	25	26	27	28	29	30	31	TOTAL.
Bassins de la Touque, de la Dive, de l'Orne, de la Vire et de la Douve (suite).																																
Bény-Bocage	7	.	4	3	.	.	.	.	.	.	.	.	.	4	.	4	5	1	1	3	3	7	7	2	.	.	.	.	.	.	.	51
Saint-Sever	2	.	28	7	.	1	.	.	.	.	.	.	.	4	5	10	6	6	4	7	3	1	9	7	.	.	.	.	.	.	.	100
Isigny	5	.	7	8	.	6	.	.	.	.	.	.	.	3	4	7	3	6	4	9	3	1	4	7	2	.	.	.	.	.	.	77
Ste-Marie-du-Mont	3	0	2	12	2	0	.	.	.	0	.	.	.	.	8	6	2	3	4	9	3	4	2	8	2	0	0	0	0	0	.	70
Cherbourg	1	.	.	12	1	4	.	.	.	.	.	.	.	.	25	17	2	2	4	10	3	2	6	9	2	1	.	.	.	.	.	101
La Hague	.	.	.	10	.	5	.	.	.	.	.	.	.	.	14	18	1	3	3	12	3	2	8	8	1	1	.	.	.	.	.	89
Bassins entre le cap de la Hague et la Pointe de Bretagne.																																
Landivy	2	4	4	17	6	5	.	.	.	.	.	.	.	.	.	9	10	10	.	2	14	.	3	17	8	.	.	.	.	.	.	112
Louvigné-du-Désert	.	2	10	20	1	.	.	.	.	.	.	.	.	.	2	7	10	10	5	11	.	2	9	22	.	.	.	.	.	.	.	111
Fougères	5	.	10	16	.	5	.	.	.	.	.	0	.	1	1	14	3	5	0	13	6	1	10	10	0	0	.	.	.	.	.	102
Sens-de-Bretagne	9	8	5	12	.	3	.	.	.	.	.	.	.	1	3	.	.	.	.	6	3	3	10	6	.	.	.	.	.	.	.	69
Trans	19	0	16	8	.	2	.	.	.	.	.	.	.	3	3	14	2	2	1	14	0	7	5	6	1	0	.	.	.	1	.	104
Bécherel	17	1	7	11	.	9	.	.	.	.	.	.	.	1	7	12	.	2	1	11	.	5	7	4	.	1	.	.	.	.	.	96
Combourg	8	.	12	10	3	.	.	.	.	.	.	.	.	2	.	9	5	7	3	7	.	7	12	3	.	.	.	.	.	.	.	88
Évran	13	10	5	19	.	10	.	.	.	.	.	0	.	.	6	10	1	0	.	0	11	0	5	7	.	.	.	.	.	.	.	98
Dol	10	0	17	8	.	3	.	.	.	.	.	.	.	2	3	6	3	1	1	15	0	8	4	5	0	0	0	.	0	0	.	87
St-Jouan des Guér.	7	8	13	7	3	.	.	4	.	.	.	.	.	3	.	5	4	6	.	10	3	6	6	9	7	3	.	.	.	.	.	104
St-Méloir-des-Ond.	14	.	12	10	.	7	.	.	.	.	.	.	.	.	5	8	2	1	.	19	1	11	6	7	0	.	.	.	.	1	.	102
Erquy	3	23	13	1	4	.	.	.	.	.	.	.	.	3	3	0	1	.	1	6	4	4	3	0	.	.	.	.	.	.	.	70
Saint-Servan	13	0	25	1	3	7	.	.	.	.	.	.	.	3	2	7	1	2	.	14	.	13	6	4	0	0	.	.	.	1	.	102
Saint-Brieuc	23	12	.	14	.	8	.	.	.	.	.	.	.	1	7	7	1	1	.	.	5	2	2	2	.	1	.	.	.	.	1	85
Guingamp	11	5	9	18	0	8	.	.	.	.	.	.	.	2	3	14	1	1	.	.	.	7	5	6	1	4	.	.	.	1	.	94

VERSANT DE L'OCÉAN.

PETITS BASSINS DU SUD DE LA BRETAGNE.

Pte Saint-Mathieu	4	.	1	6	.	.	.	.	.	.	3	.	.	1	14	31	1	.	.	3	9	.	2	2	.	2	3	.	.	.	.	82
Brest (Obsre)	1	3	2	7	.	1	.	.	.	.	.	.	.	1	10	11	1	1	.	2	12	4	3	8	1	2	2	.	.	.	.	70
Goarem-Liziard	1	2	2	14	.	5	1	2	.	.	1	.	.	13	5	6	3	5	.	6	12	2	5	17	4	3	.	.	.	.	.	109
Carhaix	.	.	16	.	5	.	.	.	.	1	.	.	1	10	10	1	.	.	2	12	1	.	6	2	.	.	.	.	.	.	.	68
Pénity	3	1	11	9	.	9	.	.	.	1	.	.	.	11	3	18	5	3	1	15	3	1	8	16	2	2	.	.	.	.	.	122
Châteaulin	6	1	1	16	.	3	.	.	.	.	.	.	.	8	12	19	2	4	.	10	12	.	7	15	4	.	1	.	.	.	.	120
Gourin	2	1	.	9	.	10	1	.	.	.	1	.	.	6	9	8	1	1	1	6	9	7	6	3	6	.	.	.	.	.	.	87
Glomel	3	2	2	4	.	3	.	.	.	.	.	1	.	2	14	20	2	6	.	5	12	2	2	9	1	2	.	.	.	.	.	92
Gouarec	1	1	2	14	.	3	.	.	.	.	.	.	.	2	11	20	1	3	.	3	11	1	3	3	.	1	.	.	.	.	.	80
Pontivy	1	1	.	6	1	2	.	.	.	.	.	.	.	8	1	26	2	1	.	13	.	.	2	1	1	1	.	.	.	.	.	67
Locminé	2	1	2	4	.	3	.	.	.	.	.	.	.	10	2	17	6	2	2	9	2	.	3	1	.	2	.	.	.	.	.	68
Hennebont	.	1	.	7	.	4	.	.	.	.	.	.	.	2	18	18	3	6	3	8	.	1	2	.	3	1	.	.	.	.	.	77
Le Lézardeau	.	1	11	.	2	2	.	.	.	1	.	.	4	17	29	5	14	1	4	10	1	0	10	1	3	1	0	.	0	.	17	134
Lorient (P. C.)	.	7	4	.	3	.	1	.	.	.	.	.	.	21	20	6	12	1	5	12	3	.	5	4	1	.	.	.	.	.	.	105
Le Grognon (Groix)	1	.	.	9	.	2	1	.	.	.	1	.	.	1	10	6	2	5	.	4	7	5	.	3	.	3	.	.	.	.	.	60
Auray	1	.	3	10	.	.	6	.	.	.	.	3	.	.	.	.	13	.	10	.	4	.	1	21	8	8	5	7	.	.	.	100
Vannes	.	.	.	24	.	2	.	.	.	.	.	.	.	3	9	15	7	4	1	5	8	.	.	4	1	.	.	.	.	.	.	83
Palais (Belle-Ile)	3	.	.	6	.	6	.	.	.	.	.	2	.	5	5	9	5	2	.	5	9	14	.	6	1	1	1	.	.	.	.	80
Er-Hastellic (id.)	1	.	.	1	.	2	2	.	.	.	.	.	.	.	.	4	5	3	.	2	9	2	.	3	.	1	.	.	.	.	.	35

STATIONS.	1	2	3	4	5	6	7	8	9	10	11	12	13	14	15	16	17	18	19	20	21	22	23	24	25	26	27	28	29	30	31	TOTAL.
BASSIN DE LA VILAINE.																																
Montdevert	5	.	3	16	4	3	.	.	.	.	.	.	.	5	2	33	2	6	4	13	.	1	5	7	.	.	.	.	.	.	.	109
Vitré	7	.	5	14	.	6	.	.	.	.	.	.	.	3	6	19	2	5	2	14	1	4	6	7	0	.	.	.	.	.	.	101
St-Marc-s-Couesnon	8	.	12	6	.	6	.	.	.	.	.	.	.	1	1	13	1	4	3	11	1	1	10	6	0	.	.	.	.	0	.	94
Rennes (P. C.)	7	0	2	13	.	3	.	.	.	.	.	.	.	3	3	15	1	2	.	12	5	1	7	2	5	.	.	.	.	.	.	82
Montauban	6	1	14	5	.	6	.	.	.	.	.	.	.	5	3	10	4	.	.	13	.	2	3	3	.	.	.	.	.	.	.	75
Bréal	8	1	1	9	.	3	.	.	.	.	.	.	.	4	2	15	1	.	0	11	3	2	6	0	.	.	.	.	.	.	.	65
La Guerche	4	.	1	12	.	4	.	.	.	.	.	.	.	5	1	30	2	5	.	17	.	1	9	6	.	.	.	.	.	.	.	96
Martigné-Ferch	0	.	1	13	1	.	3	.	.	.	.	.	.	5	.	25	1	6	1	20	.	.	2	11	0	.	1	.	.	.	.	89
Bain	2	.	2	14	.	.	.	.	.	.	.	.	.	3	3	42	3	5	.	15	.	2	6	5	.	.	.	.	.	.	.	101
St-Julien-de-Vouv	3	.	14	.	3	.	.	.	.	.	.	.	.	5	11	18	7	.	8	19	.	1	9	.	.	.	.	.	.	.	.	98
Guipry	2	5	1	11	.	1	.	.	.	.	.	.	.	3	2	29	3	3	0	11	1	0	8	3	.	0	.	.	.	.	.	83
Plélan	6	1	4	9	.	5	.	.	.	.	.	.	0	5	5	18	4	1	2	11	4	1	6	3	1	0	0	0	0	.	.	88
Plouguenast	7	13	.	13	.	9	.	.	.	.	.	.	.	2	4	6	1	7	.	2	.	.	13	7	.	.	.	.	.	.	.	84
Merdrignac	9	7	3	14	.	6	.	.	.	.	.	.	.	.	8	16	4	4	.	4	11	.	2	3	.	.	.	.	.	.	.	91
Rohan	.	5	.	9	.	3	.	.	.	.	.	.	.	.	4	21	3	3	.	4	10	.	.	2	.	.	.	.	.	.	.	64
Josselin	.	.	.	.	2	2	3	.	.	.	.	.	.	4	.	3	2	.	3	6	1	.	.	2	.	.	.	.	.	.	.	28
Bosméléac	1	5	1	10	.	6	.	.	.	.	.	.	.	.	9	21	2	2	.	1	8	.	3	1	1	.	.	.	.	.	.	72
Ploërmel	1	.	8	.	6	.	.	.	.	.	.	.	.	7	13	4	3	.	2	4	5	.	6	.	.	.	.	.	.	.	.	59
Malestroit	.	2	8	.	3	.	.	.	.	.	.	.	.	13	9	5	5	.	4	6	5	.	1	.	.	.	.	.	.	.	.	61
Redon	3	.	.	9	.	3	.	.	.	.	.	.	.	4	3	33	8	.	4	18	4	.	5	4	1	2	.	.	.	.	.	100
Blain	1	1	0	11	.	1	.	.	.	.	.	0	.	5	9	.	15	5	.	6	20	.	1	8	0	.	.	.	.	.	.	84
La Roche-Bernard	.	.	12	.	.	2	.	.	.	.	.	.	.	5	14	13	4	3	.	10	4	1	5	.	.	.	.	.	.	.	14	87
Piriac	.	.	.	9	.	4	.	.	.	.	.	.	.	.	.	.	.	.	.	.	11	6	4	4	4	6	.	.	.	.	.	47?
BASSIN DE LA LOIRE.																																
Bassin de la Loire supérieure.																																
St-Paulien	.	.	.	8	10	1	.	.	.	.	.	4	1	.	1	.	6	.	.	.	8	.	.	3	.	.	.	.	.	.	.	42
Bas-en-Basset	3	4	.	8	11	.	.	.	.	.	.	.	.	.	.	4	4	.	.	.	10	6	4	.	.	.	.	.	.	.	.	54
La République	2	6	3	7	15	14	.	.	.	.	.	.	5	.	.	2	.	10	3	.	7	22	1	5	10	.	.	.	.	.	.	113
Les Creuses	4	3	5	12	14	18	.	.	.	.	.	1	5	.	.	2	.	13	5	.	8	26	1	5	16	.	.	.	.	.	.	138
Rochetaillée	2	3	5	12	14	14	.	.	.	.	.	.	2	.	.	1	.	10	4	4	4	12	2	2	9	.	.	.	.	.	.	100
Saint-Étienne	1	.	.	3	5	7	.	.	.	.	.	.	3	.	.	.	.	7	.	.	.	.	18	15	2	.	.	.	.	.	.	61
Fortunières	.	.	35	23	26	.	.	.	.	.	.	6	.	.	.	.	45	25	.	.	34	7	8	3	.	.	.	.	.	.	.	212
Montbrison (P. C.)	.	.	.	8	.	20	.	2	.	.	.	.	.	.	.	.	6	4	6	.	.	6	.	8	.	.	.	.	.	.	.	60
St-Martin-en-Haut	1	.	2	8	26	3	.	.	.	.	.	.	.	.	1	.	6	1	.	.	10	13	.	7	2	.	.	.	.	.	.	78
Noirétable	7	.	2	28	24	5	.	.	.	.	.	12	.	.	.	.	14	5	.	.	3	2	2	28	.	.	.	.	.	.	.	132
St-Romain d'Urfé	4	1	3	31	18	4	.	.	.	.	.	.	.	.	.	.	11	5	.	.	.	3	2	13	1	.	.	.	.	.	.	94
Feurs	.	7	.	5	14	3	.	.	.	.	.	.	.	.	.	.	5	2	.	.	3	5	.	4	.	.	.	.	.	.	.	48
Panissières	2	2	.	10	27	5	.	.	.	.	.	.	.	.	.	.	8	2	.	.	2	7	.	11	1	.	.	.	.	.	.	77
Fourneaux	3	2	2	6	15	5	.	.	.	.	.	.	.	.	.	.	6	5	.	.	.	7	.	10	.	.	.	.	.	.	.	61
Cublize	.	0	5	.	3	18	9	.	5	1	.	1	2	.	.	2	5	2	1	.	3	7	2	1	1	1	.	.	.	.	.	69
Roanne	.	3	3	5	12	2	.	.	.	.	.	.	.	.	2	.	.	4	.	.	.	3	.	11	.	.	.	.	.	.	.	44
Lapacaudière	1	16	.	19	20	.	.	.	.	.	.	.	.	.	.	1	3	12	.	.	.	.	2	13	1	.	.	.	.	.	.	89
Charolles	.	.	.	17	29	.	.	.	.	.	.	.	.	.	3	.	.	20	.	.	.	.	.	10	.	.	.	.	.	.	.	80
Saint-Eusèbe	4	.	.	10	6	4	.	.	.	.	.	.	.	.	3	.	10	6	.	.	.	.	2	7	1	.	.	.	.	.	.	53
Suin	8	.	1	18	20	1	.	.	.	.	.	.	.	.	.	1	12	8	.	.	.	3	1	17	1	.	.	.	.	.	.	91

STATIONS.	1	2	3	4	5	6	7	8	9	10	11	12	13	14	15	16	17	18	19	20	21	22	23	24	25	26	27	28	29	30	31	TOTAL.
Bassin de la Loire supérieure (suite).																																
Arnay-le-Duc	8	4	.	21	10	2	.	.	.	.	.	3	.	.	1	3	10	9	.	.	1	.	2	4	.	.	.	.	.	.	.	76
St-Prix	5	0	0	4	4	0	.	.	.	.	.	0	.	.	0	2	5	1	.	.	.	.	2	2	.	.	.	.	.	.	.	27
Autun	5	2	.	16	7	.	.	.	.	.	.	.	.	.	.	.	14	15	.	.	.	.	.	3	0	.	.	.	.	.	.	61
Toulon-s-A	5	5	.	24	17	.	.	.	.	.	.	.	.	.	.	9	.	25	.	.	.	.	.	10	11	.	.	.	.	.	.	105
Digoin	8	3	1	14	31	.	.	1	.	.	.	0	.	.	6	.	3	.	.	.	.	.	.	12	3	.	.	0	.	1	.	82
L'Assise	12	6	.	18	22	4	6	.	.	.	.	.	.	.	.	.	.	6	.	.	.	.	.	36	.	.	.	.	.	.	.	110
Saint-Clément	4	12	6	22	14	4	.	.	.	.	.	.	.	.	.	.	8	11	.	.	.	.	.	19	.	.	.	.	.	.	.	98
Dompierre	5	2	.	12	17	.	.	.	.	.	.	.	.	.	4	.	3	8	.	.	.	.	.	8	2	.	.	.	.	.	.	61
Beaulon	5	4	.	13	19	0	.	.	.	.	.	.	.	4	.	4	.	9	.	.	.	.	.	7	3	.	.	.	.	.	.	68
Luzy (P. C.)	9	2	.	20	23	3	.	.	.	.	.	.	.	.	3	.	11	19	1	.	1	.	1	14	4	.	.	.	.	.	.	110
Châtillon-en-B.	6	2	.	17	20	2	.	.	.	.	.	.	.	.	3	.	10	20	.	.	3	.	.	10	3	.	.	.	.	.	.	95
Decize	9	5	.	11	27	1	.	.	.	.	.	.	.	.	4	.	5	9	.	.	1	.	.	7	2	.	.	.	.	.	.	80
Prémery	10	2	.	23	21	1	.	.	.	.	.	.	.	.	7	.	11	19	.	.	5	.	.	16	4	.	.	.	.	.	.	119
Nevers	4	2	0	14	21	1	.	.	.	.	.	.	.	.	6	.	7	16	.	.	2	.	.	8	0	.	0	.	.	0	0	81
Bassin de l'Allier.																																
Châteauneuf	2	0	.	8	11	.	.	.	.	.	0	1	.	.	1	1	2	4	.	.	16	6	.	3	.	.	.	.	.	.	.	54
Cheylard-l'Évêque	2	0	.	4	7	7	.	.	.	.	.	.	4	.	.	0	1	2	0	.	12	5	.	2	.	.	.	.	.	.	.	47
Langogne	0	1	3	1	15	5	.	.	.	.	.	.	16	.	.	0	0	1	1	.	5	11	.	2	1	.	.	.	.	.	.	61
Saugues	.	2	.	4	.	15	.	.	.	.	.	3	.	.	2	.	4	.	.	.	18	.	.	5	.	.	.	.	.	.	.	53
Langeac	.	.	.	5	9	4	.	.	.	.	.	.	.	.	.	.	.	.	2	.	10	.	.	.	4	.	.	.	.	.	.	34
La Chaise-Dieu	.	.	.	3	8	7	.	.	.	.	.	.	.	.	.	.	.	3	.	.	4	2	.	6	4	.	.	.	.	.	.	37
Ambert	8	17	6	28	92	16	.	.	.	.	.	.	10	.	2	.	12	10	.	.	10	34	8	50	40	.	.	.	.	.	.	343
Billom	3	.	3	3	5	5	1	.	.	.	.	.	0	.	1	.	.	3	2	.	0	0	.	7	2	.	.	.	.	.	.	36
Thiers	2	6	1	6	7	12	.	.	.	.	.	.	.	.	1	.	.	10	2	.	2	1	3	9	9	.	.	.	.	.	.	69
Murat	.	7	9	.	.	.	4	6	.	.	.	.	5	8	2	6	11	13	.	9	12	.	13	8	.	.	.	.	.	.	.	113
Massiac	.	.	.	11	.	.	.	.	.	.	.	.	.	.	.	.	.	.	.	5	10	.	.	.	.	.	.	.	.	.	.	26
Brioude	.	4	.	7	5	6	.	.	.	.	.	.	.	.	.	.	.	.	.	.	4	12	.	8	3	.	.	.	.	.	.	49
Besse	22	7	5	15	23	.	.	.	.	.	.	3	.	.	1	.	25	28	.	2	5	1	.	10	.	.	.	.	.	.	.	147
Puy-de-Dôme (Ob.)	10	2	2	12	16	16	2	0	.	.	.	0	4	0	3	0	3	23	3	3	3	0	1	16	20	0	.	.	.	.	.	139
Clermont (Obs^re)	2	0	.	13	12	1	0	.	.	.	.	0	1	.	2	.	.	2	0	.	0	.	.	2	0	0	.	.	.	.	0	36
Miremont	6	.	.	15	15	8	2	.	.	.	.	.	2	3	.	.	.	3	1	.	.	.	.	8	3	.	.	.	.	.	.	66
Pontgibaud	.	.	8	24	12	2	.	.	.	.	.	2	2	1	.	.	3	4	.	.	.	9	10	.	.	.	.	.	.	.	.	76
Vichy	4	.	.	7	14	3	.	.	.	.	.	.	4	.	4	.	6	5	.	.	.	.	.	7	1	.	.	.	.	.	.	55
Ébreuil	3	.	.	10	14	6	.	.	.	.	.	.	.	.	2	.	.	1	.	.	.	.	.	2	.	.	.	.	.	.	.	37
Chantelle	2	3	.	8	10	3	.	.	.	.	.	.	.	.	2	.	1	3	.	.	1	.	.	4	1	.	.	.	.	.	.	39
Moulins (C. M.)	4	2	7	9	2	1	.	.	.	.	.	.	.	.	2	2	2	5	.	.	.	.	.	4	.	.	.	.	.	.	.	37
Franchesse	3	5	.	12	11	3	.	.	.	.	.	.	.	.	5	.	3	11	.	.	.	.	.	7	1	1	.	.	.	.	.	62
Bassin du Cher.																																
Montmarault	3	4	1	15	20	6	0	.	.	.	.	.	1	.	2	.	.	6	.	.	5	.	.	2	5	.	.	.	.	.	.	72
Montluçon	5	4	1	15	11	7	.	.	.	.	.	.	.	1	.	4	.	5	.	.	2	.	1	4	.	.	.	.	.	.	.	59
Préveranges	8	5	.	18	19	10	2	.	.	.	.	.	.	.	6	.	4	19	.	.	4	.	1	10	3	.	.	.	.	.	.	108
Charenton-s.-Ch.	9	6	.	10	9	5	.	.	.	.	.	.	.	.	8	.	3	14	.	.	2	.	.	10	.	.	.	.	.	.	.	75
Chateauneuf-s.-Ch.	17	6	3	11	6	10	0	.	.	.	.	.	.	.	8	0	8	10	0	.	3	.	.	8	0	0	.	.	.	.	.	91
Bourges (E. N.)	2	2	.	13	8	.	.	.	.	.	.	.	.	.	9	.	13	6	.	.	7	.	4	7	1	1	.	.	.	.	.	74

STATIONS.	1	2	3	4	5	6	7	8	9	10	11	12	13	14	15	16	17	18	19	20	21	22	23	24	25	26	27	28	29	30	31	TOTAL.
Bassin du Cher (suite).																																
Les Aix	.	.	.	9	9	10	.	.	.	.	.	.	.	.	.	.	4	6	.	.	6	.	3	5	4	.	.	.	.	.	.	56
St-Palais (Forêt)	4	4	0	18	13	7	0	.	.	.	.	.	.	.	7	.	24	11	.	.	13	.	9	14	2	8	.	.	.	.	.	133
Mehun-s.-Yèvre	2	3	.	10	8	6	1	.	.	.	.	.	.	0	8	.	13	6	.	.	7	.	6	8	1	.	.	.	.	.	.	78
Les Chaffauds	.	2	.	16	9	5	.	.	.	.	.	.	.	.	9	.	16	8	.	.	9	.	5	11	0	.	.	.	.	.	.	90
Lury	.	2	.	11	18	3	.	.	.	.	.	.	.	.	6	.	10	5	.	.	4	.	3	6	0	.	.	.	.	.	.	69
Le Brion (Vierzon)	4	1	.	16	8	4	.	.	.	.	.	.	.	.	7	.	18	8	.	.	9	.	4	13	1	.	.	.	.	.	.	92
Mennetou-s.-Cher	.	3	.	3	15	4	.	.	.	.	.	.	.	.	4	.	12	11	.	.	9	.	5	15	.	.	.	.	.	.	.	81
Argent	6	3	.	12	22	8	.	.	.	.	.	.	.	.	3	.	18	6	5	.	21	.	5	9	2	.	.	.	.	.	.	120
Salbris	.	.	1	16	7	5	.	.	.	.	.	.	.	.	5	.	18	5	.	3	12	.	4	5	0	.	.	.	.	.	.	84
Romorantin	4	4	.	13	10	4	.	.	.	.	.	.	.	.	6	2	12	6	.	6	11	.	6	6	1	.	.	.	.	.	.	90
Saint-Aignan	.	.	.	.	12	4	5	.	.	.	.	.	.	.	6	.	22	5	.	3	10	.	3	5	.	.	.	.	.	.	.	74
Montrichard	.	.	10	3	3	2	.	.	.	.	.	.	.	7	.	16	3	.	.	16	.	5	8	2	.	.	.	.	.	.	.	74
Joué-les-Tours	.	5	.	13	1	2	.	.	.	.	.	.	.	.	5	4	5	.	.	9	20	.	1	6	.	.	.	.	.	.	.	71
Bassin de l'Indre.																																
Sainte-Sévère	8	2	5	14	20	9	.	.	.	.	.	.	.	.	6	.	4	10	.	1	.	.	2	8	.	.	.	.	.	.	.	89
Châteauroux (P. C.)	2	2	1	7	10	8	.	.	.	.	.	.	.	.	8	.	9	9	.	11	9	.	5	.	.	.	.	.	.	.	.	81
Loches (E. N.)	.	.	.	2	1	3	.	.	.	.	.	.	.	1	6	18	3	4	.	19	.	1	2	5	.	.	.	.	.	.	.	65
Cheillé	.	.	2	6	.	3	1	.	.	.	.	.	.	.	7	2	12	5	.	8	16	.	4	4	.	.	.	.	.	.	.	70
Rigny-Ussé	2	.	.	10	.	2	.	.	.	.	.	.	.	.	6	4	9	4	.	9	11	.	0	9	0	.	.	.	.	.	.	67
Bassin de la Creuse.																																
Felletin	3	5	.	17	11	5	1	.	.	.	.	2	10	.	3	.	2	10	.	.	2	.	1	10	2	.	.	.	.	.	.	84
Anzême	5	2	1	21	10	2	.	.	.	.	.	1	5	.	6	2	2	7	2	.	5	.	.	11	1	.	.	.	.	.	.	83
Boussac	6	11	.	20	14	10	.	.	.	.	.	1	3	.	6	.	.	10	.	.	2	.	1	10	3	.	.	.	.	.	.	97
La Souterraine	4	3	.	21	1	4	4	.	.	.	.	1	9	.	12	.	5	25	0	3	2	.	3	17	4	0	.	.	.	.	.	121
Dun	5	4	.	20	2	4	5	.	.	.	.	2	1	.	.	11	5	16	1	1	4	.	1	12	4	.	.	.	.	.	.	98
Bénévent	4	3	.	19	3	5	0	.	.	.	.	9	3	.	5	.	3	14	.	1	7	.	2	18	4	.	.	.	.	.	.	98
Saint-Pierre-de-F.	.	3	11	13	1	2	4	.	.	.	.	5	8	.	10	.	2	4	13	.	6	.	.	19	5	1	.	.	.	.	.	107
Magnac-Laval	.	11	.	38	10	.	.	.	.	.	.	7	.	.	18	.	21	39	7	11	5	.	9	17	5	.	.	.	.	.	.	200
Oradour-s-Vayres	2	1	.	21	.	5	3	.	.	.	.	11	3	.	14	12	19	2	2	.	4	.	.	16	3	.	.	.	.	.	.	116
Les Chézeaux	.	2	10	2	.	5	.	.	.	.	.	6	.	.	.	7	11	6	.	7	.	.	12	10	.	.	.	.	.	.	.	79
Bellac	.	3	.	21	.	4	2	.	.	.	.	6	.	.	12	.	.	.	18	.	7	.	.	9	9	.	.	.	.	.	.	89
Argenton	11	11	4	8	3	6	.	.	.	.	.	.	.	3	11	.	.	10	1	.	.	1	4	7	10	.	.	.	.	.	.	90
St-Benoît-du-Sault	6	4	5	19	.	8	.	.	.	.	.	.	.	.	11	2	10	9	.	3	5	.	4	10	1	.	.	.	.	.	.	97
Saint-Savin	3	.	.	9	.	.	.	.	.	.	.	.	.	.	11	.	12	5	.	.	.	4	0	15	0	.	.	.	.	.	.	60
Le Blanc	3	4	.	8	3	.	.	.	.	.	.	1	.	.	10	.	11	11	1	.	12	.	.	11	.	.	.	.	.	.	.	75
Abilly	4	0	.	8	.	2	.	.	.	.	.	.	.	.	7	.	11	3	.	.	10	.	8	7	1	.	.	.	.	.	.	61
Barrou	7	.	.	14	6	2	.	.	.	.	.	.	.	.	8	.	10	4	0	9	7	.	7	0	.	.	.	.	.	.	.	75
Buxeuil	3	.	.	10	.	.	.	.	.	.	.	.	.	.	8	.	9	3	.	.	18	.	6	6	.	.	.	.	.	.	.	62
Bassin de la Vienne.																																
Gentioux	14	1	.	35	13	6	3	.	.	.	.	3	6	.	12	.	10	33	.	3	4	.	3	25	15	0	.	.	.	.	.	186
Royère	8	3	.	27	14	5	3	.	.	.	.	9	6	.	13	.	9	23	2	.	7	.	3	23	14	0	.	.	.	.	.	167
Eymoutiers	4	.	6	17	6	4	.	.	.	.	.	.	7	.	3	7	9	19	.	4	.	2	3	23	.	.	.	.	.	.	.	114
Saint-Léonard	4	4	2	14	0	3	3	.	.	.	.	.	6	.	11	.	3	11	1	0	2	.	1	11	3	0	.	.	.	.	.	81
Pontarion	5	.	.	21	5	4	2	.	.	.	.	6	1	.	11	.	7	13	.	.	3	.	6	20	3	.	.	.	.	.	.	106
Bourganeuf	.	.	22	4	4	2	.	.	.	.	11	3	.	13	.	9	23	.	.	4	.	4	19	6	.	.	.	.	.	.	.	123

STATIONS.	1	2	3	4	5	6	7	8	9	10	11	12	13	14	15	16	17	18	19	20	21	22	23	24	25	26	27	28	29	30	31	TOTAL.
Bassin de la Vienne (suite).																																
Limoges (E. N.)	2	.	.	17	.	5	.	.	.	.	.	6	.	.	20	.	7	7	.	3	1	.	.	12	10	.	.	.	.	.	.	90
Chabanais	1	3	.	17	.	6	.	.	.	.	.	6	.	.	17	.	10	13	2	1	5	.	.	11	3	.	.	.	.	.	.	94
Confolens	3	1	.	15	.	.	5	.	.	.	.	.	6	.	13	.	14	11	.	3	2	.	.	15	2	.	.	.	.	.	.	88
Lussac-les-Ch	.	1	2	13	.	.	.	.	.	.	.	1	.	.	12	7	7	5	.	14	.	1	5	4	.	.	.	.	.	.	.	71
Jardres	.	.	.	10	.	1	.	.	.	.	.	2	.	.	10	7	10	7	.	.	10	.	1	.	.	.	.	.	.	.	.	57
La Chapelle	.	.	23	0	1	2	.	.	.	.	2	2	.	15	.	28	14	.	2	13	.	1	.	.	.	.	.	.	.	.	.	101
Vouillé	5	.	1	7	0	0	4	.	.	.	.	1	4	.	7	0	15	5	.	.	9	.	.	8	.	.	.	.	.	.	.	66
Poitiers (P. C.)	6	.	.	18	.	.	.	.	.	.	.	4	.	.	11	4	15	6	.	.	2	.	4	17	.	.	.	.	.	.	.	87
Mondion	.	.	.	.	.	0	.	.	.	.	.	.	.	.	2	15	3	.	.	.	10	.	4	8	.	.	.	.	.	.	.	43
Saint-Gervais	.	.	3	2	1	0	.	.	.	.	.	.	.	4	.	2	5	3	.	4	4	2	1	4	.	.	.	.	.	.	.	36
Saint-Épain	.	.	.	10	2	.	.	.	.	.	.	.	.	.	10	.	16	5	.	4	7	.	4	7	.	.	.	.	.	.	.	65
Parçay-s.-V	.	.	.	14	.	2	.	.	.	.	.	.	.	.	.	.	24	5	.	.	11	.	6	8	.	.	.	.	.	.	.	69
Pierrebuffière	2	1	.	11	.	2	2	.	.	.	.	.	1	.	10	.	3	10	1	1	2	.	1	14	2	0	.	.	.	.	.	62
Aixe	1	.	.	18	.	6	.	.	.	.	.	2	.	.	13	.	5	8	.	0	1	.	.	15	1	.	.	.	.	.	.	70
Saint-Laurent	4	1	.	22	.	7	.	.	.	.	.	9	11	.	14	.	7	14	.	2	2	.	1	8	11	.	.	.	.	.	.	112
Saint-Junien	2	2	.	18	.	3	1	.	.	.	.	.	10	.	16	.	6	16	.	.	6	.	.	19	3	.	.	.	.	.	.	102
Bassin de la Loire, du Bec-d'Allier à Angers.																																
Givry	3	5	1	14	21	4	.	.	.	.	.	.	1	0	8	.	5	14	.	.	1	.	.	7	1	0	.	.	.	1	.	84
Saint-Satur	2	0	.	18	15	3	0	0	.	.	.	.	.	.	6	0	12	13	.	0	9	.	1	7	0	.	.	.	.	.	1	88
Sainpuits	.	4	8	23	14	.	.	.	.	.	.	.	.	6	3	5	8	8	2	2	.	5	11	.	.	.	.	.	.	.	.	99
Gien	4	2	10	.	8	5	.	.	.	.	.	.	.	.	2	.	7	2	0	8	12	.	2	5	0	.	.	.	.	.	.	69
Ouzouer-le-Marché	2	.	.	11	5	3	.	.	.	.	.	.	.	.	2	.	16	3	.	9	19	.	.	4	.	.	.	.	.	.	.	73
Orléans (P.C.)	1	2	1	10	5	4	.	.	.	.	.	.	.	.	3	6	7	3	.	11	18	0	7	5	1	.	.	.	.	.	0	84
La Motte-Beuvron	4	1	.	12	3	4	.	.	.	.	.	.	.	.	5	1	8	3	6	9	17	.	7	5	.	.	.	.	.	.	.	85
La Ferté Saint-Cyr	.	.	.	13	8	2	.	.	.	.	.	.	.	5	.	16	.	.	14	6	.	6	.	.	.	.	.	.	.	.	.	69
Contres	.	0	9	7	.	5	.	.	.	.	.	.	.	.	5	.	11	4	.	5	13	3	5	.	.	.	.	.	.	.	.	67
Blois (P. C.)	0	.	0	14	2	5	.	.	.	.	.	.	.	.	6	2	14	6	.	11	16	0	8	6	.	.	.	.	.	.	.	92
Herbault	.	.	16	4	.	.	.	.	.	.	.	.	6	.	.	16	4	.	12	41	.	4	7	.	.	.	.	.	.	.	.	108
Fondettes	3	.	.	17	0	4	.	.	.	.	.	.	.	.	7	4	13	1	.	7	15	.	.	9	0	.	.	.	.	.	.	80
Saint-Amand	.	.	.	14	4	.	.	.	.	.	.	.	.	.	2	.	11	.	.	11	19	5	6	.	.	.	.	.	.	.	.	71
Beaumont-la-R	1	2	.	16	1	5	.	.	.	.	.	.	.	.	6	5	17	6	.	10	15	.	5	9	1	.	.	.	.	.	.	99
Tours (ville)	1	2	.	14	1	3	.	.	.	.	.	.	.	.	6	4	11	4	.	9	15	.	0	8	1	.	.	.	.	.	.	77
Channay	0	0	.	14	2	4	.	.	.	.	.	1	.	.	6	8	11	4	.	9	12	0	4	8	.	.	.	.	.	0	0	82
Ponts-de-Cé	.	0	.	11	.	2	.	.	.	.	.	.	.	.	3	7	9	5	.	14	14	.	0	10	1	.	.	.	.	0	.	76
Bassin du Loir.																																
Janville	0	3	3	10	11	4	.	.	.	.	.	.	.	.	1	1	16	4	.	11	15	8	.	.	.	.	.	.	.	.	.	87
Orgères	.	0	.	8	4	2	.	.	.	.	.	.	0	.	2	1	12	4	.	11	21	.	1	7	0	.	0	0	0	0	.	74
Authon	6	4	2	11	4	3	.	.	.	.	.	.	.	.	4	10	14	10	.	11	18	.	4	13	4	.	.	.	.	.	.	119
Thiron-Gardais	4	4	1	14	5	2	.	.	.	.	.	.	.	.	3	9	21	15	.	13	17	.	0	12	2	11	.	.	.	.	.	133
Illiers	2	1	9	4	.	2	.	.	.	.	.	.	.	.	2	15	10	.	7	12	.	.	6	1	.	.	.	.	.	.	.	70
Voves	.	.	.	10	7	3	.	.	.	.	.	0	.	0	2	4	16	7	.	8	17	.	.	9	.	.	.	.	.	.	.	81
Châteaudun	1	.	2	7	4	1	.	.	.	.	.	.	.	.	3	9	6	4	.	9	16	5	.	1	.	.	.	.	.	.	.	66
Bonneval	.	.	.	11	10	.	.	.	.	.	.	.	.	.	5	7	11	5	.	7	19	.	.	7	.	.	.	.	.	.	.	80
Vendôme	.	5	4	5	.	3	.	.	.	.	.	.	.	.	5	2	15	.	.	4	23	.	2	9	.	0	.	.	.	.	.	77

STATIONS.	1	2	3	4	5	6	7	8	9	10	11	12	13	14	15	16	17	18	19	20	21	22	23	24	25	26	27	28	29	30	31	TOTAL.
Bassin du Loir (suite).																																
Montoire	0	.	.	19	2	3	.	.	.	.	.	.	.	.	4	2	9	7	4	.	18	.	5	6	1	.	.	.	.	.	.	.	80
Mondoubleau	6	5	7	8	2	.	.	.	.	.	.	.	.	.	.	.	25	.	.	.	15	.	.	12	6	.	.	.	.	.	.	.	87
Saint-Calais	3	.	5	4	5	3	.	.	.	.	.	.	.	.	5	9	7	.	6	9	4	5	8	3	7	.	.	.	.	.	.	.	83
Le Lude	.	.	.	12	2	3	.	.	.	.	.	.	.	.	4	2	15	5	.	10	17	.	.	7	1	.	.	.	.	.	.	.	78
Pontvallain	3	1	.	7	.	3	.	.	.	.	.	.	.	.	3	2	3	.	.	2	7	.	8	1	.	.	.	.	.	.	.	.	40
La Flèche	.	.	.	17	3	1	.	.	.	.	.	.	.	.	5	2	15	3	.	8	18	.	1	7	1	.	.	.	.	.	.	.	81
La Ch^lle^-d'Aligné	1	.	.	17	2	1	.	.	.	.	.	.	.	.	2	4	16	5	.	7	22	.	.	7	.	.	.	.	.	.	.	.	84
Le Plessis-Gramm.	3	.	13	.	3	.	.	.	.	.	.	.	.	6	.	20	6	.	.	33	.	.	8	.	.	.	.	.	.	.	.	.	92
Bassin de la Sarthe.																																
F^t^ d'Écouves	.	2	.	15	9	2	.	.	.	.	.	.	.	1	5	9	29	1	0	8	16	.	3	10	2	.	.	.	.	.	.	.	112
F^t^ de Perseignes	4	3	.	8	5	3	.	.	.	.	.	.	.	.	7	5	16	4	.	5	16	.	2	6	4	.	.	.	.	.	.	.	86
F^t^ de Bourse	6	2	1	14	4	3	0	.	.	.	.	0	.	0	5	12	15	7	.	3	13	0	7	3	1	0	0	.	0	0	0	.	97
Alençon (E. N.)	0	.	0	3	5	.	.	.	.	.	.	.	.	.	8	9	13	3	1	.	.	1	6	4	1	.	.	.	.	.	.	.	54
Villaines-la-Juhel	2	1	0	18	.	4	0	.	.	.	.	.	.	.	5	9	16	9	.	8	16	.	2	14	3	.	.	.	.	.	0	.	106
Neufchâtel	1	.	11	2	2	.	.	.	.	.	.	.	.	6	4	11	6	.	7	15	.	6	6	2	.	.	.	.	.	.	.	.	79
Beaumont-s.-S.	3	1	.	13	2	2	.	.	.	.	.	.	.	.	5	3	18	9	.	8	16	.	.	9	1	.	.	.	.	.	.	.	90
Mamers	3	1	2	9	4	.	.	.	.	.	.	.	.	.	6	10	6	3	.	15	6	.	7	7	1	.	.	.	.	.	.	.	80
Bonnétable	.	2	.	11	2	2	.	.	.	.	.	.	.	.	2	2	10	1	.	4	17	1	1	10	3	.	.	.	.	.	.	.	68
Sargé	1	1	.	10	1	1	.	.	.	.	.	.	.	.	2	3	10	6	.	.	4	17	.	4	1	.	.	.	.	.	.	.	61
Le Mans (E. N.)	1	5	.	12	1	1	.	.	.	.	.	.	.	.	3	2	15	6	.	3	17	.	.	5	.	.	.	.	.	.	.	.	71
Mortagne	0	.	13	8	3	0	.	.	.	.	.	.	.	5	10	5	.	.	1	18	.	.	11	2	.	.	.	.	.	.	.	.	75
Forêt de Réno	2	.	16	8	3	.	.	.	.	.	.	.	.	5	3	18	8	.	3	18	.	.	15	1	.	.	.	.	.	.	.	.	100
Nogent-le-Rotrou	9	.	.	12	4	.	.	.	.	.	.	.	.	.	6	6	17	12	.	9	17	7	8	3	.	.	.	.	.	.	.	.	109
Souligné-s.-V.	3	.	.	12	2	1	.	.	.	.	.	.	.	.	1	10	15	8	.	6	22	.	.	8	.	.	.	.	.	.	.	.	88
Sillé-le-Guillaume	3	.	.	13	.	.	.	.	.	.	.	.	.	.	4	6	.	3	19	6	17	.	.	.	16	.	.	.	.	.	.	.	87
Neuvillette	.	.	1	18	.	5	.	.	.	.	4	.	.	5	14	.	12	4	.	5	.	3	6	.	.	.	.	.	3	.	.	3	83
Meslay	1	.	2	8	2	.	.	.	.	.	.	.	1	2	.	6	2	.	2	4	.	1	1	2	1	.	.	.	.	.	1	1	37
Sablé	1	.	.	13	2	.	.	.	.	.	.	.	.	.	4	.	14	3	.	6	14	.	4	.	.	.	.	.	.	.	.	.	61
Angers (E. N.)	.	3	.	19	.	0	.	.	.	.	.	.	.	.	2	6	18	7	3	15	22	.	1	12	4	.	.	.	.	.	.	.	112
Bassin de la Mayenne.																																
Pré-en-Pail	3	1	4	11	5	2	.	.	.	.	.	.	.	.	4	5	18	6	.	2	13	.	4	6	1	.	.	.	.	.	.	.	86
Forêt d'Andaines	3	5	3	15	3	.	1	.	.	.	.	.	.	.	8	.	30	.	6	5	.	16	2	11	5	0	.	.	.	.	.	.	115
Domfront	4	3	2	18	2	.	.	.	.	.	.	.	.	.	3	7	11	10	.	7	14	.	6	10	5	.	.	.	.	.	.	.	99
Gorron	0	4	20	1	1	0	.	.	.	.	.	.	.	3	13	9	9	.	2	15	0	2	14	4	.	.	.	.	2	2	.	.	102
Ambrières	2	4	0	18	3	.	1	.	.	.	.	.	.	.	4	5	16	7	1	14	.	.	2	10	2	0	.	.	.	.	.	.	88
Bais	.	.	3	18	.	4	.	.	.	.	.	.	.	5	.	24	4	10	6	18	.	4	20	8	.	.	.	.	.	.	.	.	126
Mayenne (Collège)	3	2	.	18	2	.	.	.	.	.	.	.	.	1	8	16	15	.	2	5	13	.	8	10	1	.	.	.	.	.	.	.	104
Ernée	1	2	0	2	2	2	1	1	2																11	1	0	1	0	0	1	27?
Montsûrs	1	5	.	8	3	.	.	.	.	.	.	.	.	.	4	6	5	.	9	.	10	15	.	.	12	.	.	.	.	.	.	.	79
Laval (E. N.)	3	.	6	12	.	3	.	.	.	.	.	.	.	4	0	30	5	6	3	5	.	0	4	6	0	.	.	.	.	.	.	.	87
Cossé-le-Vivien	4	1	.	11	1	3	.	.	.	.	.	.	.	.	4	3	4	3	.	.	31	.	2	10	0	.	.	.	.	.	0	.	76
St-Aignan-s.-R.	3	1	.	14	1	4	.	.	.	.	.	.	.	.	5	6	20	6	.	6	16	.	3	13	1	.	.	.	.	.	0	.	99
Chateau-Gontier	1	1	1	14	1	2	.	.	.	.	.	.	.	.	4	4	18	10	.	9	17	.	.	2	3	8	.	.	.	.	.	.	94
Bassin de la Loire inférieure, rive droite.																																
Oudon	2	2	.	7	1	5	.	.	.	.	.	.	.	.	5	17	32	7	.	6	12	.	3	14	.	.	.	.	.	.	.	.	112
Varades	0	1	.	13	.	2	.	.	.	.	.	.	.	.	2	15	21	6	.	7	17	.	.	11	.	.	.	.	.	.	.	.	96

STATIONS.	1	2	3	4	5	6	7	8	9	10	11	12	13	14	15	16	17	18	19	20	21	22	23	24	25	26	27	28	29	30	31	TOTAL.
Bassin de la Loire inférieure, rive droite (suite).																																
Joué-sur-Erdre	2	3	.	15	.	3	.	.	.	.	.	.	.	.	8	13	19	5	.	7	15	.	.	11	1	.	.	.	.	.	.	101
Nantes (Obs^re)	1	0	.	17	.	2	1	.	.	.	.	1	.	4	.	12	35	10	.	7	17	.	1	20	0	.	.	.	.	.	.	128
Cordemais	3	3	1	17	.	1	.	.	.	.	.	.	.	.	9	13	28	8	.	7	20	.	4	18	3	.	.	.	.	.	.	132
Savenay (E. N.)	.	.	5	6	.	2	.	.	.	.	.	.	.	6	0	12	7	2	3	24	1	1	6	5	.	.	.	.	.	.	.	80
Herbignac	.	0	11	.	.	.	.	.	.	.	.	.	.	6	14	10	4	.	7	12	4	1	6	1	.	.	.	.	.	.	15	91
Bassin de la Loire inférieure, rive gauche.																																
Parthenay (E. N)	.	.	.	.	.	.	.	.	.	.	.	.	.	3	.	17	17	5	.	1	6	.	3	5	.	.	.	.	.	.	.	57
Belleville	.	.	.	12	1	.	0	.	.	.	.	10	.	.	6	0	9	5	.	.	16	.	0	5	1	.	.	.	.	.	.	66
Gourgé	.	.	.	7	0	1	1	.	.	.	.	3	1	.	7	1	14	3	.	0	9	.	1	4	0	.	.	.	.	.	.	51
Saint-Loup	.	.	8	.	.	.	.	.	.	.	.	.	10	.	6	.	.	.	10	9	6	.	5	.	.	.	4	.	.	.	.	57
Bressuire (P. C.)	2	.	.	11	.	.	.	.	.	.	.	17	.	.	6	16	15	7	.	6	11	.	1	8	.	.	.	.	.	.	.	100
Combrand	.	.	5	28	.	4	.	.	.	.	.	6	.	.	8	22	18	.	12	12	6	.	1	12	1	0	.	.	.	.	.	136
Les Gardes	0	1	1	12	.	1	0	.	.	.	0	1	.	0	7	15	7	8	.	21	4	0	6	8	1	0	0	0	0	0	0	95
Vieillevigne	.	.	.	9	.	.	.	.	.	.	.	7	.	6	5	5	9	.	.	4	.	.	4	30	.	.	.	.	.	.	.	81
Legé	14	.	3	12	.	3	.	.	.	.	.	3	.	.	8	24	19	5	.	4	5	.	.	15	3	.	.	.	.	.	.	120
Clisson	.	.	.	14	1	3	.	.	.	.	.	6	.	.	8	10	15	3	.	9	13	.	1	10	1	.	.	.	.	.	.	92
Vertou	.	.	17	.	3	.	.	.	.	.	1	.	.	5	20	28	6	.	.	23	2	.	21	1	.	.	.	.	.	.	6	133
Bouaye	.	0	0	13	.	1	1	.	.	.	.	1	.	.	4	10	35	8	.	6	16	.	1	12	1	.	.	.	.	.	.	106
Fort-de-Mindin	1	.	1	12	.	1	.	.	.	.	.	.	.	.	6	8	13	5	.	8	18	5	1	12	.	.	.	.	.	.	.	88
BASSINS ENTRE LA LOIRE ET LA GIRONDE.																																
Bassins de la Sèvre niortaise et de la Vie.																																
Chey	1	.	26	2	0	0	.	.	.	0	5	1	.	.	13	2	26	14	.	3	2	.	3	12	1	.	.	.	.	.	.	113
Pamproux	3	.	.	21	0	0	0	.	.	.	.	4	.	.	15	.	23	8	.	1	10	.	5	10	0	0	.	.	.	.	0	99
Prahecq	2	1	.	2	.	.	1	.	.	.	7	2	.	14	.	22	8	.	1	3	.	.	14	1	.	.	.	.	.	.	.	77
Champdeniers	.	.	.	16	0	.	1	.	.	.	.	1	2	.	16	6	21	7	.	3	11	.	.	16	1	.	.	.	.	.	.	102
Niort	0	0	.	18	0	0	0	.	.	.	.	1	4	.	16	5	14	5	.	1	10	.	1	15	1	0	.	.	.	.	.	92
Arçais	5	.	0	18	0	1	.	.	.	.	.	10	.	.	17	3	15	3	1	.	8	.	.	19	1	.	.	.	.	.	.	100
Xanton-Chassenon	1	.	.	16	.	1	.	.	.	.	.	1	.	.	12	12	11	4	.	2	8	.	3	12	1	1	.	.	.	.	.	86
Bazoin	3	.	.	19	.	1	.	.	.	.	.	11	1	.	14	.	.	.	.	2	1	0	0	6	.	.	.	.	.	2	7	68
Roche-s.-Yon (E.N.)	5	.	0	1	.	2	.	.	.	.	.	1	.	.	10	19	12	4	.	.	.	.	.	7	1	.	.	.	.	.	.	62
Luçon	5	.	.	18	.	1	.	.	.	.	.	26	.	.	15	17	13	3	.	1	2	.	.	10	1	.	.	.	.	.	.	112
Les Sables-d'Olonne	.	.	.	8	.	.	.	.	.	.	.	2	.	.	6	12	4	1	.	1	2	.	1	3	1	0	.	.	.	.	.	41
Saint-Gilles-s.-Vie	.	.	.	12	.	.	.	.	.	.	.	4	.	.	4	11	3	0	.	.	.	.	1	1	1	.	.	.	.	.	.	37
Pornic	5	.	7	18	.	4	.	.	.	.	.	6	.	.	3	10	20	6	.	9	28	7	15	4	.	.	.	.	.	.	.	142
Ile d'Yeu	.	2	3	9	.	2	0	.	.	.	0	0	5	.	3	30	3	5	.	5	6	19	0	6	0	0	.	.	.	.	.	98
Noirmoutiers	1	.	2	8	.	1	.	.	.	.	.	13	.	1	2	14	7	4	.	5	14	12	1	6	1	.	.	.	.	.	.	91
Bassin de la Charente.																																
Châlus	.	11	.	.	.	.	4	.	.	.	.	5	.	.	.	13	6	40	1	3	3	.	1	14	3	.	.	.	.	.	.	105
Saint-Mathieu	1	1	.	27	.	4	3	.	.	.	.	7	6	.	17	.	15	20	.	2	2	.	.	17	3	.	.	.	.	.	.	124
Charroux	1	9	.	24	.	3	0	.	.	.	.	.	7	.	17	.	21	13	.	.	6	2	.	11	0	0	.	.	.	.	0	114
Montbron	4	.	5	13	4	3	3	.	.	.	.	12	5	.	17	.	14	12	0	4	5	.	.	8	.	.	.	.	.	.	.	108
Aigre	.	.	.	.	.	.	.	.	.	.	.	19	.	.	9	26	18	19	.	4	.	.	.	7	.	.	.	.	.	.	.	101
Ruffec	.	.	.	25	.	2	.	.	.	.	.	4	6	.	16	16	21	13	.	2	.	4	3	12	0	0	.	.	.	.	.	123

STATIONS.	1	2	3	4	5	6	7	8	9	10	11	12	13	14	15	16	17	18	19	20	21	22	23	24	25	26	27	28	29	30	31	TOTAL.
Bassin de la Charente (suite).																																
Angoulême (Poudr.)	.	1	.	23	.	2	1	.	.	.	.	9	9	.	14	.	10	9	.	2	2	.	.	13	2	.	.	.	.	.	.	96
Barbézieux	1	1	.	15	0	.	.	.	.	.	.	10	3	.	10	2	16	6	.	1	2	.	.	16	3	.	.	.	.	.	.	81
Cognac	2	1	.	18	0	1	1	.	.	.	.	51	3	.	13	.	18	6	.	1	2	.	.	12	2	0	.	.	.	.	.	131
Jonzac	3	.	.	15	.	.	.	.	.	.	.	19	1	.	11	4	17	6	.	.	1	.	3	14	2	.	.	.	.	.	.	96
Saintes	4	5	3	18	.	.	.	.	.	.	.	25	5	.	20	13	14	4	.	.	.	.	3	18	2	.	.	.	.	.	.	133
Crézières	.	.	.	2	.	.	.	.	.	.	.	.	13	.	.	.	20	21	.	.	.	3	9	12	3	.	.	.	.	.	.	84
Villiers-en-Bois	.	.	.	14	.	.	.	.	.	.	.	24	14	.	19	1	21	8	.	2	1	.	.	13	2	.	.	.	.	.	.	118
St-Jean-d'Angely	3	3	.	15	.	1	0	.	.	.	.	19	5	.	18	2	17	8	0	1	4	.	1	12	2	0	.	.	.	.	.	108
La Rochelle	.	4	.	5	.	3	.	.	.	.	.	.	7	.	.	8	.	.	4	.	.	.	.	.	6	.	4	.	2	.	3	45
Ile d'Aix	2	.	.	18	.	.	.	.	.	.	.	11	8	2	7	4	22	8	.	2	11	.	.	17	2	.	.	.	.	.	.	114
Chassiron	5	.	.	9	.	1	.	.	.	.	.	2	.	.	21	3	60	.	.	.	6	.	2	5	1	1	.	.	.	.	.	116
BASSIN DE LA GIRONDE.																																
Bassin de la Dordogne.																																
La Tr-d'Auvergne	10	5	.	24	13	7	.	.	.	.	.	25	5	.	2	2	7	13	5	1	1	.	0	23	7	.	.	.	.	.	.	150
Laqueuille	4	14	.	20	11	.	.	.	.	.	.	4	.	.	.	2	7	4	9	.	.	.	.	.	.	.	.	.	.	.	.	75
Ussel	14	10	18	29	31	3	.	.	.	5	.	25	.	4	.	7	14	.	.	.	.	7	2	14	6	5	.	.	.	2	.	196
Bort	15	8	19	35	23	.	.	.	.	.	.	21	5	.	6	.	13	.	.	5	.	5	6	12	3	.	.	.	.	.	.	174
Argentat	11	.	.	16	.	2	.	.	.	.	.	14	.	4	6	.	15	6	.	1	.	.	1	5	.	.	.	.	.	.	.	81
Beaulieu	6	1	0	18	.	1	.	.	.	.	.	11	1	.	13	.	9	4	0	.	.	.	.	.	.	.	.	.	.	.	.	64
La Tronquière	4	.	1	29	4	2	.	.	.	.	.	13	.	.	6	2	25	5	.	.	5	.	2	40	9	.	.	.	.	.	.	147
Saint-Ceré	4	.	18	1	.	.	.	.	.	.	.	25	.	.	4	.	6	3	.	2	.	.	1	12	6	.	.	.	.	.	.	82
Bretenoux	8	.	.	21	2	1	.	.	.	.	.	13	2	.	8	.	16	9	.	.	3	.	1	21	11	.	.	.	.	.	.	116
La Capelle	.	2	1	22	3	2	.	.	.	.	.	.	10	.	7	.	21	3	.	.	4	.	2	25	3	.	.	.	.	.	.	105
Gramat	.	.	2	18	.	.	.	.	.	.	.	4	.	.	10	.	12	6	.	5	.	.	2	18	6	.	.	.	.	.	.	83
Martel	.	.	.	22	.	.	.	.	.	.	.	2	.	.	11	.	13	4	.	.	.	.	2	12	3	.	.	.	.	.	.	69
Payrac	.	.	.	2	16	2	.	.	.	.	.	2	.	.	8	.	4	6	.	.	1	.	1	12	2	.	.	.	.	.	.	56
La Bastide-Murat	.	.	.	.	.	10	.	.	.	.	.	.	.	.	30	.	.	.	.	.	.	.	.	30	10	.	.	.	.	.	.	80
Gourdon	.	.	.	20	26	.	.	4	.	.	.	.	.	10	.	.	.	.	.	6	.	.	15	.	.	26	.	.	.	.	.	107
Tulle (P. C.)	.	.	29	.	.	.	.	.	.	.	.	10	.	11	.	23	22	.	2	.	.	.	20	2	.	.	.	.	.	.	.	118
Périgueux (E. N.)	2	.	.	9	.	5	.	.	.	2	3	2	.	1	2	1	2	4	.	.	.	.	3	8	2	.	.	.	.	.	.	46
Saint-Jean-d'Ataux	.	8	24	.	.	10	.	.	.	.	6	.	.	.	4	8	13	6	.	.	.	.	18	15	7	.	.	.	.	.	.	117
Chalais	5	.	.	13	.	2	2	.	.	.	.	7	4	.	4	.	9	9	.	1	3	.	.	8	2	.	.	.	.	.	.	67
Montguyon	.	.	10	14	.	5	.	.	.	3	4	10	2	.	3	5	15	3	.	3	.	.	4	6	2	.	.	.	.	.	.	89
Les Églisottes	4	0	.	17	.	.	5	.	.	.	.	29	8	.	5	.	7	8	2	.	.	.	.	9	.	3	.	.	.	.	.	95
Lussac	6	8	.	10	.	.	.	.	.	.	.	8	4	.	5	.	4	5	.	1	.	.	0	12	6	.	.	.	.	.	.	69
Saint-Savin	5	.	.	8	0	.	3	.	.	.	.	6	7	.	6	.	13	4	.	0	1	.	1	16	7	.	.	.	.	.	.	76
St-André-de-Cubz	2	.	.	10	0	1	1	.	.	.	1	4	5	.	.	7	6	3	2	.	2	.	1	15	5	.	.	.	.	.	.	64
Bassin du Lot.																																
Le Bleymard	8	.	.	8	2	.	.	.	.	.	.	.	.	.	.	1	0	2	1	.	12	6	.	2	.	.	.	.	.	.	.	43
Montmirat	1	.	.	10	1	.	.	.	.	.	.	2	.	.	0	.	7	0	.	.	12	3	.	.	.	.	.	.	.	.	.	37
Bagnols	3	.	.	12	3	1	.	.	.	.	.	.	.	.	1	.	2	.	2	.	9	14	.	4	.	.	.	.	.	.	.	50
Mende (E. N.)	7	5	.	9	2	8	7	.	.	.	.	1	1	.	.	.	.	2	1	.	.	4	.	10	.	.	.	.	.	.	.	61
Saint-Chély-d'Ap.	4	4	.	15	4	.	.	.	.	.	.	.	2	.	.	.	2	.	.	.	16	7	.	2	.	.	.	.	.	.	.	56
Saint-Léger-du-M.	.	.	.	.	1	5	.	.	.	.	.	.	.	.	.	.	3	4	.	12	0	.	4	0	.	.	.	.	.	.	.	30

STATIONS.	1	2	3	4	5	6	7	8	9	10	11	12	13	14	15	16	17	18	19	20	21	22	23	24	25	26	27	28	29	30	31	TOTAL.
Bassin du Lot (suite).																																
Nasbinals	10	7	2	12	5	7	.	.	.	.	.	1	2	.	.	1	2	15	13	.	5	14	2	3	5	.	.	.	.	.	.	105
Marvejols	8	.	.	21	3	.	.	.	.	.	.	.	.	.	.	.	2	8	.	.	8	18	.	.	.	.	.	.	.	.	.	67
Laguiole	25	3	5	37	8	3	.	.	.	.	.	7	5	.	.	3	32	22	3	.	12	10	.	15	8	.	.	.	.	.	.	196
Mur-de-Barrez	8	6	.	.	16	8	.	.	.	.	.	6	8	.	.	.	8	10	.	.	.	12	20	10	8	.	.	.	.	.	.	120
Entraygues	15	.	.	18	.	.	.	.	.	.	.	.	18	.	3	.	12	9	.	.	6	9	.	3	.	.	.	.	.	.	.	93
Figeac	1	.	.	23	.	.	.	.	.	.	.	3	.	.	4	.	8	2	.	.	8	5	.	17	1	.	.	.	.	.	.	72
Livernon	4	8	1	24	.	.	.	.	.	.	.	7	.	6	.	.	9	2	.	.	4	.	2	10	4	.	.	.	.	.	.	81
Lauzès	8	15	.	2	.	.	.	.	.	.	.	.	.	.	18	.	12	2	.	.	2	8	.	12	3	.	.	.	.	.	.	82
Cajarc	2	.	.	.	25	.	.	.	.	.	.	3	.	.	4	.	8	2	.	.	10	2	.	11	.	.	.	.	.	.	.	67
Limogne	.	.	.	20	.	2	.	.	.	.	.	2	.	.	6	.	8	4	.	.	5	3	.	15	2	.	.	.	.	.	.	67
Cahors	.	6	.	22	.	.	.	.	.	.	.	.	.	.	10	.	4	3	.	.	7	.	.	11	.	.	.	.	.	.	.	63
Cazals	.	.	.	22	.	3	.	.	.	.	.	6	.	.	.	.	11	3	.	.	2	.	.	22	.	.	.	.	.	.	.	69
Puy-l'Évêque	10	.	6	15	.	12	.	.	.	.	.	.	.	.	.	.	.	.	23	.	.	.	.	.	35	.	.	.	.	.	.	101
Luzech	2	3	.	13	.	.	.	.	.	.	.	.	.	.	10	.	5	.	2	.	.	.	.	11	.	.	.	.	.	.	.	46
Bassins du Tarn et de l'Aveyron.																																
Pt de Montvert	4	.	.	12	7	1	.	.	.	.	.	.	.	.	1	8	9	6	.	.	7	27	.	.	3	.	.	.	.	.	.	85
Florac	4	1	.	4	.	.	.	.	.	.	.	.	.	.	3	1	3	4	.	.	5	17	.	.	.	.	.	.	.	.	.	41
Meyrueis	2	.	1	8	.	1	.	.	.	.	.	3	3	.	1	1	.	13	2	.	4	21	.	.	3	.	.	.	.	.	.	65
Massegros	2	.	5	10	6	0	.	.	.	.	4	4	.	.	.	1	.	9	18	.	9	5	4	.	4	19	.	.	.	.	.	100
Le Cabaretou	.	10	13	19	.	.	.	.	.	.	25	.	.	.	.	.	.	6	.	.	24	.	.	10	.	.	.	.	3	.	.	110
Fraïsse	.	7	.	22	.	.	.	.	.	.	16	3	2	2	.	.	.	2	.	.	34	.	.	10	.	.	3	.	10	.	.	110
La Salvetat	6	19	3	35	.	.	.	.	.	.	40	6	.	.	.	.	1	10	.	.	28	6	4	21	5	.	.	.	.	.	.	184
La Cavalerie	3	.	.	16	3	.	.	.	.	.	5	5	.	.	.	.	1	1	.	.	23	12	.	3	.	.	.	.	.	.	.	73
Castres	2	4	3	8	.	.	.	.	.	.	.	5	.	.	.	.	2	1	.	.	21	6	1	3	1	.	1	.	.	.	.	56
Lavaur	6	0	0	1	0	.	.	.	.	.	0	0	1	.	10	.	.	1	.	.	15	3	.	2	.	.	.	.	.	.	.	40
Rodez (E. N.)	.	.	.	16	.	6	.	.	.	.	2	2	0	.	1	.	27	27	.	.	23	12	.	2	4	.	.	.	.	.	.	122
Alban	11	13	21	11	.	.	.	.	.	.	5	6	4	.	5	.	4	16	.	.	28	.	15	21	.	.	.	.	.	.	.	160
Albi	3	2	5	5	2	.	.	.	.	.	.	.	.	.	3	.	1	.	.	.	16	.	2	2	.	.	.	.	.	.	.	40
Saint-Antonin	.	.	.	.	.	.	.	.	.	.	.	.	.	.	2	.	4	1	.	.	3	1	0	0	.	.	.	.	.	.	.	10?
Carmaux	2	2	.	15	1	.	.	.	.	.	.	7	4	.	5	.	3	2	.	.	6	9	.	10	.	.	.	.	.	.	.	66
Canals	.	.	.	23	1	.	.	.	.	.	.	.	3	.	10	.	2	.	2	.	3	8	.	.	.	.	.	.	.	.	.	51
Lalbenque	8	3	0	19	.	2	.	.	.	.	.	0	.	.	6	.	4	1	.	.	6	.	.	9	.	.	.	.	.	.	.	58
Castelnau	2	.	4	12	.	2	.	.	.	.	.	4	.	.	9	.	.	.	.	.	5	.	.	6	.	.	.	.	.	.	.	44
Molières	.	.	12	13	.	.	.	.	.	.	.	.	.	5	.	.	3	.	.	.	3	.	.	3	2	.	.	2	.	.	.	40
Caussade	6	4	.	15	0	.	1	.	.	.	.	.	4	.	8	.	2	.	2	.	6	4	.	3	2	.	.	.	.	.	.	58
La Française	5	7	1	15	.	2	.	.	.	.	4	.	1	6	.	2	.	3	.	5	2	.	2	8	.	.	.	.	.	.	.	60
Bassin de la Garonne, cours supérieur, et affluents des Pyrénées.																																
Ax	.	.	14	.	5	13	.	.	.	.	9	31	23	.	4	.	.	.	.	.	.	12	.	.	3	.	.	.	.	.	.	114
Les Cabannes	.	.	10	5	9	.	.	.	.	.	15	.	8	.	3	.	10	5	.	.	15	.	.	.	.	.	.	.	.	.	.	80
Vicdessos	.	.	7	3	8	11	.	.	.	.	17	.	19	5	.	.	.	.	.	.	14	.	9	.	.	.	.	.	.	.	.	93
Castillon	.	15	.	12	.	.	.	.	.	.	20	13	.	.	10	.	6	.	.	.	6	.	.	.	.	.	.	.	.	.	.	82
Belesta	.	8	.	12	18	4	.	.	.	.	24	26	.	.	8	.	2	3	17	14	12	18	.	.	.	.	.	.	.	.	.	166
Foix (E. N.)	2	2	8	.	17	3	.	.	.	.	20	18	2	1	2	1	2	5	3	.	16	16	.	.	1	.	.	.	.	.	.	119
Loubens	6	.	4	5	18	1	.	.	.	.	10	20	1	.	3	.	3	3	2	.	18	11	.	.	1	.	.	.	.	.	.	105
Mirepoix	2	3	3	6	11	4	.	.	.	.	15	21	2	.	4	.	1	2	2	.	18	8	.	.	2	.	.	.	.	.	.	104
Le Fossat	.	.	5	8	7	2	.	.	.	.	10	21	3	.	3	.	4	2	.	.	26	.	11	.	.	.	.	.	.	.	.	102

STATIONS	1	2	3	4	5	6	7	8	9	10	11	12	13	14	15	16	17	18	19	20	21	22	23	24	25	26	27	28	29	30	31	TOTAL.
Bassin de la Garonne, cours supérieur, et affluents des Pyrénées (suite).																																
Royat	.	.	2	2	8	3	.	.	.	.	6	11	2	.	3	.	.	3	2	.	20	5	.	.	.	.	.	.	.	.	.	67
Villeneuve-P.	2	0	.	1	12	.	.	.	.	.	1	21	2	4	.	4	2	2	.	20	18	.	.	.	.	.	.	.	.	.	.	87
Arreau	.	4	10	17	17	15	.	.	.	5	12	8	.	.	.	.	5	.	.	.	43	.	.	.	.	.	.	.	.	.	.	135
Fos	.	.	.	7	19	24	.	.	.	.	.	19	.	.	7	.	.	.	.	.	.	43	.	.	.	.	.	.	.	.	.	119
Rieumes	6	.	.	8	.	.	.	.	.	10	22	18	.	.	.	.	.	.	.	.	.	.	.	.	.	.	.	.	.	.	.	64
Léguevin	.	.	.	.	.	.	.	.	.	.	4	12	.	.	7	2	.	.	.	.	8	13	.	.	.	.	.	.	.	.	.	44
Toulouse (Obs^re)	4	4	.	4	.	.	.	.	.	.	3	5	0	.	6	.	2	1	0	.	5	14	.	.	0	.	.	.	.	.	.	48
Villeneuve-les-B.	.	.	.	.	.	.	.	.	.	.	6	.	.	.	13	.	.	2	.	.	6	12	.	1	.	.	.	.	.	.	.	40
Bassin de la Garonne (R. G.) au-dessous de Toulouse; bassins du Gers et de la Baïse; bassin de la Gironde.																																
Lannemezan	2	.	2	9	32	9	3	.	.	.	3	18	3	.	2	.	6	3	0	.	11	15	.	.	.	.	.	.	.	.	.	118
Lombez	.	.	.	21	.	3	.	.	.	.	6	1	.	.	1	.	2	0	1	9	8	.	.	.	.	.	.	.	.	.	.	52
Masseube	6	1	4	17	4	2	1	.	.	.	.	3	2	.	2	.	5	1	0	.	8	7	.	.	.	.	.	.	.	.	.	61
Miélan	6	.	4	20	4	6	1	.	.	.	.	2	4	.	2	.	6	1	.	.	7	6	.	.	.	.	.	.	.	.	.	67
Mirande	.	.	2	18	.	3	.	.	.	.	.	6	1	.	.	.	2	1	0	0	7	7	.	.	.	.	.	.	.	.	.	48
Auch (P. C.)	.	9	.	.	13	0	4	1	.	.	0	.	3	.	3	.	2	1	2	.	5	6	.	1	.	.	.	.	.	.	.	49
Vic-Fézensac	7	1	.	18	.	4	.	.	.	.	.	1	3	.	3	.	3	.	4	.	9	5	.	1	.	.	.	.	.	.	.	58
Lectoure	.	10	.	20	.	3	.	.	.	.	.	.	8	.	.	.	.	1	.	.	3	.	.	2	.	.	.	.	.	.	.	47
Condom	14	4	.	17	.	4	.	.	.	.	1	2	14	.	2	.	.	.	3	.	5	2	.	2	0	.	.	.	.	.	.	69
Eauze	25	5	.	25	.	2	2	.	.	.	.	4	2	1	.	.	3	.	5	.	7	2	.	4	2	.	.	.	.	.	.	89
Agen (P. C.)	4	0	16	.	.	3	.	.	.	.	3	12	.	7	.	2	1	0	.	2	.	.	5	1	.	.	.	.	.	.	.	55
Grignols	5	3	6	15	0	.	.	.	.	.	.	1	9	.	4	.	1	1	2	0	1	.	7	.	3	0	.	.	.	.	.	60
Captieux	8	.	.	35	.	.	7	.	.	.	.	4	12	.	4	.	2	6	.	.	.	1	.	11	1	.	.	.	.	.	.	90
La Réole	3	1	.	13	.	0	5	.	.	.	.	1	7	.	3	.	1	0	2	.	3	0	.	4	3	.	.	.	.	.	.	46
Sauveterre	5	0	1	14	2	1	6	.	.	.	.	6	.	.	4	.	1	2	2	1	.	0	.	8	5	0	.	.	.	.	.	57
Bordeaux-Floirac	17	0	0	12	0	4	3	.	.	.	2	8	3	0	5	.	4	4	1	0	2	0	1	9	1	0	.	.	.	.	0	78
Saint-Julien	4	.	1	11	.	.	2	.	.	.	.	17	7	.	6	.	14	6	0	.	3	.	2	13	4	.	.	.	.	.	.	89
Royan	6	.	.	13	.	1	1	.	.	.	.	18	8	.	14	.	11	2	0	0	3	.	1	6	1	1	.	.	.	.	.	84
La Coubre	12	.	.	9	.	4	1	.	.	.	.	18	6	.	11	.	30	3	.	.	3	.	.	3	.	.	.	.	.	.	.	100
BASSINS ENTRE LA GIRONDE ET LES PYRÉNÉES.																																
Petits bassins entre la Gironde et l'Adour.																																
Saint-Nicolas	11	4	3	14	.	8	.	.	.	.	.	21	2	.	11	.	18	3	.	.	2	.	7	10	2	.	.	.	.	.	.	115
Hourtins	11	4	1	13	.	6	.	.	.	.	.	11	4	.	7	15	4	0	0	0	.	.	2	7	2	.	.	.	.	.	.	85
Moutchic	12	11	2	14	.	7	5	.	.	.	.	7	10	.	8	.	12	3	2	.	.	.	7	11	3	0	.	.	.	.	.	114
Pissos	4	2	.	21	4	5	8	.	.	.	.	3	7	.	6	.	1	.	3	2	.	.	3	7	2	.	.	.	.	.	.	80
Belin	10	1	.	29	1	6	8	.	.	.	.	7	3	0	3	0	4	4	2	.	.	1	.	10	7	.	0	0	0	0	0	96
Cazeaux	7	10	13	14	2	12	12	.	.	.	1	0	7	.	6	10	.	2	.	2	.	3	5	8	14	1	.	.	.	.	.	126
Piquey	8	3	5	16	1	13	5	.	.	.	.	.	6	.	5	.	.	.	.	1	.	.	0	11	2	.	.	.	.	.	.	76
Bassin de l'Adour.																																
Pic du Midi	2	17	11	25	24	23	.	.	.	3	12	12	2	.	1	2	8	1	.	.	13	2	1	3	.	.	.	.	.	.	1	163
Peyranère	15	.	10	18	.	15	.	.	.	.	.	23	.	.	.	.	15	.	.	.	.	13	.	.	.	.	.	.	.	.	.	109
Gélan	18	9	4	33	15	9	.	.	18	.	20	15	.	.	4	6	.	.	.	.	20	.	.	.	.	.	.	.	.	.	.	171
Laruns	7	5	10	31	22	19	1	.	.	3	8	39	3	.	3	.	6	1	.	.	13	6	1	.	.	.	.	.	.	.	.	178
Lourdes	.	.	15	32	5	6	.	.	5	.	12	5	.	5	.	4	.	6	.	.	20	.	.	.	.	.	.	.	.	.	.	115

STATIONS.	1	2	3	4	5	6	7	8	9	10	11	12	13	14	15	16	17	18	19	20	21	22	23	24	25	26	27	28	29	30	31	TOTAL.
Bassin de l'Adour (suite).																																
Bagnères-de-Big...	.	.	3	39	6	11	.	.	.	.	.	13	1	.	4	.	5	2	.	.	26	1	.	.	.	.	.	.	.	.	.	109
Tarbes (P. C.).....	.	3	3	30	4	5	1	.	.	1	1	13	5	.	.	.	5	.	.	.	14	.	.	.	.	.	.	.	.	.	.	84
Maubourguet.....	11	.	10	7	17	6	6	.	.	5	.	9	4	.	.	.	2	.	.	.	4	17	.	.	.	.	.	.	.	.	.	97
Villecomtal.....	5	.	11	14	7	2	1	.	.	1	.	7	3	.	1	.	5	0	.	.	7	8	.	.	.	.	.	.	.	.	.	72
Aignan.....	.	.	.	30	6	9	.	.	.	.	.	15	.	7	.	.	6	.	2	.	18	6	.	2	.	.	.	.	.	.	.	100
Riscle.....	7	7	5	32	8	9	4	.	.	3	.	10	4	2	3	4	3	.	.	9	8	10	4	5	.	.	.	.	.	.	.	138
Cazaubon.....	29	12	.	25	.	6	1	.	.	.	.	5	14	3	.	2	.	1	.	4	2	1	.	5	.	.	.	.	.	.	.	109
Mont-de-Marsan...	17	0	2	42	2	6	3	.	.	.	.	3	1	.	4	0	2	.	2	.	3	1	1	6	0	0	.	.	.	.	.	95
Saint-Sever.....	14	7	1	26	2	6	2	.	.	.	.	9	6	.	2	.	4	.	2	.	3	1	1	3	1	.	.	.	.	.	.	89
Lescar (E. N.)....	24	1	1	10	28	6	6	.	.	3	.	19	2	.	3	.	4	.	0	.	5	11	1	0	.	.	.	.	.	.	.	125
Orthez.....	28	10	2	33	13	15	3	.	.	.	.	3	1	3	.	2	.	.	.	.	10	4	.	1	1	.	.	.	.	.	.	129
Oloron.....	15	7	8	27	25	18	2	.	.	.	.	25	13	.	.	3	6	.	.	.	15	4	2	.	.	.	.	.	.	.	.	170
Mauléon.....	24	10	4	34	20	22	13	.	.	.	2	.	.	.	.	.	3	.	1	.	12	8	2	.	.	.	.	.	.	.	.	155
St-J.-Pied-de-Port.	24	13	16	39	16	23	7	.	.	.	1	9	.	.	7	.	4	.	.	.	11	4	.	.	.	.	.	.	.	.	.	174
Dax (E. N.).....	24	11	8	31	16	14	.	.	.	.	.	.	1	.	3	.	4	.	0	.	6	1	3	3	.	.	.	.	.	.	.	125
St-Martin-de-Hinx..	41	18	12	41	14	15	.	.	.	.	7	4	.	.	4	2	.	0	.	.	9	4	4	4	.	.	.	.	.	.	0	179
Peyrehorade.....	41	14	6	46	10	14	.	.	.	.	.	20	.	.	.	.	5	.	.	.	7	.	.	5	1	.	.	.	.	.	.	170
Biarritz.....	25	5	10	.	25	3	14	.	.	.	1	3	10	.	3	1	2	.	.	.	4	36	1	6	.	.	.	.	.	.	.	149

VERSANT DE LA MÉDITERRANÉE.

BASSINS ENTRE LES PYRÉNÉES ET LE RHÔNE.

Bassins du Tech, de la Tet, de l'Agly, etc.																																
Prats-de-Mollo	4	.	.	.	.	.	.	.	.	43	42	3	.	.	.	.	.	.	.	.	10	.	.	.	.	.	.	.	.	.	.	102
Amélie-les-Bains..	5	.	.	.	.	.	3	5	.	108	2	8	.	.	.	.	.	.	.	.	11	.	.	.	.	.	.	.	.	.	.	141
Bellegarde.....	3	.	.	.	.	.	.	6	.	38	29	21	.	.	.	.	.	.	.	.	8	.	.	.	.	.	.	6	.	.	.	109
Vernet-les-Bains..	.	.	.	.	.	.	.	3	.	.	32	16	.	.	.	.	.	.	.	.	.	.	17	.	.	.	.	.	.	.	.	68
Col de la Quillane..	.	6	.	.	2	3	.	.	.	.	23	11	.	.	.	.	.	.	.	.	17	6	.	.	.	.	.	.	.	.	.	67
Montlouis (C. M.)..	.	6	.	.	2	.	.	.	.	.	28	10	.	.	.	.	.	.	.	.	28	.	.	.	.	.	.	.	.	.	.	73
Bouleternère.....	.	.	.	.	.	.	.	6	.	.	90	9	.	.	.	.	.	.	.	.	6	.	.	.	.	.	.	.	.	.	.	111
Le Soler.....	.	.	.	.	.	.	.	5	.	24	20	9	.	.	.	.	.	.	.	.	4	.	.	.	.	.	.	.	.	.	.	61
Perpignan (Obsre)..	.	.	.	0	.	.	.	9	.	.	44	13	.	.	.	.	.	.	.	.	3	.	.	.	.	.	.	.	.	.	.	68
La Tour-de-France.	.	.	.	.	.	.	.	.	.	.	68	.	.	.	.	.	.	.	.	.	7	.	.	.	.	.	.	.	.	.	.	75
Estagel (C. M.)....	.	.	.	.	.	.	.	4	.	.	65	.	.	.	.	.	.	.	.	.	.	4	.	.	.	.	.	.	.	.	.	72
Salces.....	.	.	.	.	.	.	.	5	.	.	50	6	.	.	.	.	.	.	.	.	5	.	.	.	.	.	.	.	.	.	.	66
Cerbère.....	.	10	.	.	.	.	.	15	.	.	25	50	15	.	.	.	.	.	.	.	5	.	.	.	.	.	.	.	.	.	.	120
Paulilles.....	.	.	.	.	.	.	.	19	.	.	54	22	.	.	.	.	.	.	.	.	9	.	.	.	.	.	.	.	.	.	.	104
Cap Béar (Phare)..	.	.	.	.	.	.	.	16	10	.	30	6	26	.	.	.	.	.	.	.	.	10	.	.	.	.	.	.	.	.	.	99
Port-Vendres.....	.	.	.	.	.	.	.	.	15	.	35	2	18	.	.	.	.	.	.	.	.	5	.	.	.	.	.	.	.	.	.	75
Bassin de la Sègre.																																
Col de Puymorens.	3	2	.	.	.	14	.	4	.	.	43	.	.	.	.	.	.	.	.	.	11	.	.	.	.	.	.	.	3	.	.	79
Angoustrine.....	5	.	.	.	.	1	.	.	.	.	24	6	.	.	.	.	.	.	.	.	20	.	.	.	.	.	.	.	.	.	.	56
Bourg-Madame....	10	.	.	.	.	.	.	.	.	.	31	.	.	.	.	.	.	.	.	.	21	.	.	.	.	.	.	.	.	.	.	61

STATIONS.	1	2	3	4	5	6	7	8	9	10	11	12	13	14	15	16	17	18	19	20	21	22	23	24	25	26	27	28	29	30	31	TOTAL.
Bassin de l'Aude.																																
Arques	.	.	.	.	13	.	.	.	.	.	4	37	6	.	.	2	6	.	.	.	.	14	.	.	.	.	.	.	.	.	.	83
Couiza	1	.	4	1	10	0	.	.	.	.	13	27	3	.	3	0	0	1	0	.	.	5	.	.	.	.	.	.	.	.	.	69
Monthaut (h. bois)	.	0	.	.	15	.	.	.	.	.	0	77	4	.	0	.	4	7	.	.	.	16	.	0	.	.	.	.	.	.	.	122
Sainte-Gemme	.	.	.	.	.	.	.	.	.	.	29	.	.	.	.	.	.	.	.	.	25	.	.	.	.	.	.	.	.	.	.	54
Besplas	.	3	.	10	.	.	.	.	.	.	13	5	.	.	.	.	.	.	.	.	24	.	.	.	.	.	.	.	.	.	.	54
Salettes	6	1	6	3	.	.	.	.	.	3	18	4	.	2	.	.	2	15	.	12	23	5	19	12	.	1	1	6	5	.	.	175
Lespinassière	4	1	5	2	.	.	.	.	.	2	33	3	.	2	.	.	1	5	.	8	14	5	17	10	.	1	1	4	3	.	.	121
Caunes (hors bois)	.	1	.	1	.	.	.	.	.	.	28	22	.	.	2	.	.	.	.	.	12	.	.	7	.	.	0	.	2	.	.	75
Carcassonne (C. M.)	2	.	0	4	.	.	.	1	.	.	34	1	1	.	2	.	0	.	.	.	13	.	.	6	.	.	0	0	.	.	.	64
Villegause	.	2	.	2	.	.	.	.	.	.	54	.	.	.	1	.	.	1	.	.	18	.	.	8	.	.	1	.	2	.	.	88
Barbaira	3	2	1	1	4	.	.	.	.	.	2	15	2	.	1	.	.	.	.	.	10	.	.	0	.	.	0	0	0	.	.	71
Montlaur	2	2	.	3	3	.	.	1	.	.	.	31	2	.	.	.	.	.	.	.	3	.	.	.	.	.	.	.	.	.	.	46
Moux	.	.	.	.	.	.	.	.	.	.	.	60	2	.	.	.	.	.	.	.	2	.	.	.	.	.	.	.	.	.	.	64
Terre-Rouge	0	.	.	.	5	.	.	2	.	.	11	31	2	.	.	.	.	.	.	.	3	.	.	.	.	.	.	.	.	.	.	55
Montady	.	.	.	5	.	.	.	.	.	.	27	3	.	.	.	.	.	.	.	.	6	.	.	.	.	.	.	3	.	.	.	44
Capestang	.	.	.	.	.	.	.	.	.	.	26	.	10	.	4	.	.	.	.	.	3	.	.	.	.	.	2	.	.	.	.	45
Bassins de l'Orb, de l'Hérault, du Lez et du Vidourle.																																
Saint-Pons	1	1	1	13	.	.	.	.	.	.	25	9	1	.	.	.	.	1	.	.	23	.	.	7	.	.	7	.	4	.	.	93
Le Poujol	.	.	.	2	1	.	.	.	.	.	28	2	.	.	2	.	.	.	.	.	26	.	.	1	.	.	12	.	2	.	.	76
Bédarieux (P. C.)	.	.	.	.	.	.	.	.	.	.	.	12	3	.	.	.	.	.	.	.	14	.	.	.	.	.	2	2	.	.	.	33
L'Escandolgue	.	.	.	.	.	.	.	.	.	.	3	1	.	.	.	1	.	.	.	.	9	7	.	.	.	.	.	.	.	.	.	21
Béziers	.	.	.	.	.	.	.	.	.	.	24	8	.	.	.	.	.	.	.	3	5	.	.	.	.	.	4	.	.	.	.	44
Le Caylar	.	.	.	14	2	.	.	.	.	.	5	3	.	.	.	8	2	1	.	20	7	.	2	1	.	.	.	.	.	.	.	65
Lodève	.	.	.	2	.	.	.	.	.	.	4	.	3	.	2	2	1	.	.	16	6	.	.	.	.	.	.	.	.	.	.	36
Saint-Bauzille	.	.	.	.	.	.	.	.	.	.	.	.	.	.	3	6	.	.	.	22	.	.	.	.	.	.	.	.	.	.	.	31
Gignac	.	.	.	.	.	.	.	.	.	.	.	.	.	.	3	.	.	.	.	22	7	.	.	.	.	.	.	.	.	.	.	32
Pézenas	.	.	.	.	.	.	.	.	.	.	4	10	.	.	.	.	.	.	.	.	9	.	.	.	.	.	.	.	.	.	.	23
Plateau de Valène	.	.	.	.	.	.	.	.	.	.	1	.	.	.	4	1	2	.	.	16	9	.	.	.	.	.	.	.	.	.	.	33
Col de la Cardonille	.	.	.	.	.	.	.	.	.	.	.	.	.	.	5	4	1	.	.	14	6	.	.	.	.	.	.	.	.	.	.	30
Nimes (E. N.)	.	.	.	.	.	.	.	.	.	.	.	.	.	.	.	.	.	.	.	.	12	2	.	.	.	.	.	.	.	.	.	14
Lausargues	.	.	.	.	.	.	.	.	.	.	.	.	11	.	.	.	.	.	.	.	18	.	.	.	.	.	.	.	.	.	.	29
Montpellier (E. N.)	.	.	.	3	15	.	.	.	.	.	.	.	3	.	3	1	3	.	.	.	.	10	.	.	.	.	.	.	.	.	.	38
Palavas	.	.	.	.	.	.	.	.	.	.	.	.	27	38	.	.	.	.	.	.	.	29	.	.	.	.	.	.	.	.	.	93
Cette (P. C.)	.	.	.	.	.	.	.	.	.	.	4	8	.	.	.	.	.	.	.	7	.	.	.	.	.	.	.	.	.	.	.	19
Agde	.	.	.	.	.	.	.	.	.	.	12	5	.	.	.	.	.	.	.	5	.	.	.	.	.	.	.	.	.	.	.	22
BASSIN DU RHÔNE.																																
Bassin de la Saône.																																
Montdoré	6	3	1	14	10	3	1	.	.	.	.	.	.	.	.	4	6	16	.	.	3	.	.	2	8	.	.	.	.	.	.	77
Fresnes-s.-Apance	7	2	0	14	6	4	.	.	.	.	.	.	.	.	.	1	7	13	.	1	.	.	.	3	2	0	.	.	.	.	.	62
Jussey	7	.	.	9	10	6	0	.	.	.	.	.	.	.	.	1	7	12	.	.	1	.	.	2	2	.	.	.	.	.	.	56
Villersexel	4	3	2	17	18	9	5	.	.	.	.	.	.	.	.	0	1	18	5	2	1	1	0	0	1	.	.	.	.	.	.	86
Chaumercenne	5	.	4	19	12	5	.	.	.	.	.	.	.	.	2	.	7	18	.	.	2	.	.	8	2	.	.	.	.	.	.	84
Chalindrey	7	3	1	19	10	1	0	.	.	.	.	.	.	.	.	2	8	13	.	.	2	.	.	10	6	.	.	.	.	.	.	80
Villegusien	5	.	.	25	11	.	.	.	.	.	.	.	.	.	.	.	11	14	.	.	.	.	.	8	2	.	.	.	.	.	.	76
Vaux-s.-Aubigny	.	.	22	11	6	.	.	.	.	.	.	.	.	.	.	12	11	.	.	.	.	.	10	5	.	.	.	.	.	.	.	77

STATIONS.	1	2	3	4	5	6	7	8	9	10	11	12	13	14	15	16	17	18	19	20	21	22	23	24	25	26	27	28	29	30	31	TOTAL.
Bassin de la Saône (suite).																																
Lamargelle	3	2	16	9	5	1	.	.	.	.	.	.	.	.	.	9	13	7	.	1	.	.	3	9	.	.	.	.	.	.	.	78
Is-sur-Tille	4	2	7	7	2	1	.	.	.	.	.	.	.	.	.	6	9	6	.	.	.	.	4	8	1	.	.	.	.	.	.	58
Saint-Seine-l'Abb.	3	.	4	9	20	7	2	.	.	.	.	.	.	.	.	.	8	30	.	.	.	.	.	5	8	.	.	.	.	.	.	98
Saussy	6	8	10	18	5	6	.	.	.	.	.	.	.	.	.	.	8	18	.	.	8	.	.	.	.	.	.	.	.	.	.	87
Sombernon	10	1	1	17	13	6	2	.	.	.	.	4	.	.	.	11	12	0	.	.	.	.	.	8	13	.	.	.	.	.	.	98
Dijon	2	.	7	21	.	.	.	.	.	.	.	.	.	.	.	.	10	3	.	1	.	1	1	6	.	.	.	.	.	.	.	52
Auxonne	9	1	3	15	10	5	1	.	.	.	.	.	.	.	.	1	8	16	.	.	1	1	.	7	1	.	.	.	.	.	.	79
St-Jean-de-Losne	3	.	13	10	2	4	.	.	.	.	.	.	.	.	1	1	12	7	.	1	.	.	2	5	.	.	.	.	.	.	.	61
Beaune	4	.	2	10	5	.	.	.	.	.	.	2	.	.	6	9	5	5	.	.	.	.	7	12	.	.	.	.	.	.	.	67
Lons-le-S. (E. N.)	.	9	10	11	17	24	1	.	.	.	.	.	.	.	.	6	.	.	4	.	.	12	.	3	7	.	.	.	.	.	.	104
Châlon-s.-Saône	1	.	16	.	5	9	.	.	.	.	.	5	.	.	.	.	5	8	.	.	.	.	.	6	.	.	.	.	.	.	.	55
Monsols	11	7	7	10	6	3	.	7	.	.	4	.	.	.	3	.	19	12	.	.	.	3	4	17	7	.	.	.	.	.	.	118
Tramayes	7	.	.	17	32	5	.	.	.	.	.	.	.	.	2	.	9	6	.	.	1	4	0	10	.	.	.	.	.	.	.	91
Cuisery	7	1	.	17	10	3	.	.	.	.	.	.	.	.	.	.	5	12	.	.	5	.	10	4	.	.	.	.	.	.	.	74
Bourg (E. N.)	12	1	.	14	17	7	.	.	.	.	.	.	.	.	.	3	10	20	.	.	.	16	.	8	3	.	.	.	.	.	.	111
Montrevel	11	.	.	21	12	8	.	.	.	.	.	.	.	.	.	7	12	17	.	.	.	11	.	.	.	.	.	.	.	.	.	99
Pont-de-Vaux	.	.	2	12	1	.	.	.	.	.	.	.	.	.	.	.	3	5	.	.	.	2	3	18	.	.	.	.	.	.	.	46
Châtillon-s.-Ch.	.	.	6	15	10	3	.	.	.	.	.	.	.	.	.	3	6	6	.	.	.	4	.	16	.	.	.	.	.	.	.	69
Saint-Nizier-d'Az.	12	6	1	37	30	5	.	.	.	.	.	.	.	.	.	.	23	4	.	.	.	4	.	23	.	.	.	.	.	.	.	144
Sainte-Foy-l'Arg.	.	.	1	7	22	3	.	.	.	.	.	8	0	.	.	.	7	2	.	.	4	11	0	8	.	.	.	.	.	.	.	74
Tarare	3	3	5	12	20	.	.	.	.	.	.	.	.	.	1	.	2	.	.	1	4	4	.	11	.	.	.	.	.	.	.	66
L'Arbresle	6	3	6	8	22	.	.	.	.	.	.	.	.	.	.	.	7	.	.	3	11	.	4	5	.	.	.	.	.	.	.	75
Bassin du Doubs.																																
Mouthe	7	3	26	36	21	2	.	.	.	.	.	4	1	.	.	3	60	19	.	5	15	1	4	11	.	.	.	.	.	.	.	219
Pontarlier	10	6	3	21	30	17	.	.	.	.	.	2	.	.	.	.	10	40	.	.	8	11	1	3	10	.	.	.	.	.	.	172
Arc-sous-Cicon.	6	.	16	12	42	.	28	.	.	.	.	.	.	.	.	.	.	30	8	.	12	.	.	5	25	.	.	.	.	.	.	184
St-Hippolyte	2	7	.	25	14	2	.	.	.	.	.	.	.	.	.	.	.	12	.	.	.	.	.	.	.	.	.	.	.	.	.	62
Pont-de-Roide	8	5	3	12	22	9	.	.	.	.	.	.	.	.	.	.	2	32	.	.	1	8	.	2	1	.	.	.	.	.	.	106
La Chelle-s.-Roug.	4	1	15	11	2	.	.	.	.	.	.	.	.	.	0	.	15	16	1	3	.	4	.	14	3	.	.	.	.	.	.	89
Belfort	1	5	8	6	8	2	.	.	.	.	.	.	.	.	1	1	6	12	.	.	.	6	3	5	5	.	.	.	.	.	.	68
Clerval	14	5	7	24	20	7	.	.	.	.	.	.	.	.	.	2	31	.	.	3	1	2	3	3	1	.	.	.	.	.	.	122
Lods	10	1	18	19	36	24	1	.	.	.	.	.	.	.	.	.	3	24	9	.	2	26	.	.	5	15	.	.	.	.	.	192
Levier	19	3	7	21	47	21	1	.	.	.	.	1	.	.	.	1	4	51	4	.	3	8	2	4	22	1	.	.	.	.	.	219
Ornans	6	11	3	16	33	12	.	.	.	.	.	.	.	.	.	4	4	24	.	.	4	3	1	6	9	.	.	.	.	.	.	135
Quingey	11	2	4	15	16	13	.	.	.	.	.	.	.	.	.	1	2	27	2	.	.	.	8	.	.	.	.	.	.	.	.	103
Bouclans	8	7	15	24	16	.	.	.	.	.	.	.	.	.	2	1	19	7	.	1	5	1	1	8	1	.	.	.	.	.	.	117
Chailluz	9	11	.	.	7	13	.	.	.	.	.	.	.	.	.	.	18	17	10	.	.	.	.	.	23	.	.	.	.	.	.	107
Besançon (E. N.)	7	5	1	4	1	1	.	.	.	.	.	25	.	.	.	.	90	20	.	.	3	2	2	5	.	.	.	.	.	.	.	143?
Bassin du Rhône proprement dit, cours moyen.																																
Chamonix	4	.	1	9	15	9	.	.	.	.	.	.	.	.	.	.	4	53	12	.	22	23	8	1	6	.	.	.	.	.	.	165
Sallanches	8	.	1	16	15	7	0	.	.	.	.	.	.	.	.	.	.	32	.	10	17	45	2	.	5	.	.	.	.	.	.	159
Mélan	12	3	4	8	16	12	.	.	.	.	.	.	.	.	.	.	.	50	10	.	31	37	5	0	7	.	.	.	.	.	.	197
Cruseilles	1	1	20	17	10	.	.	.	.	.	.	.	.	.	.	2	30	8	.	8	40	2	3	3	.	.	.	.	.	.	.	144
Annemasse	3	.	1	8	10	4	.	.	.	.	.	.	.	.	.	.	2	16	5	42	2	1	.	.	.	.	.	.	.	.	.	95

STATIONS.	1	2	3	4	5	6	7	8	9	10	11	12	13	14	15	16	17	18	19	20	21	22	23	24	25	26	27	28	29	30	31	TOTAL.
Bassin du Rhône proprement dit, cours moyen (suite).																																
Douvaine	7	3	.	11	12	6	.	.	.	.	.	.	.	.	.	.	3	25	2	.	9	13	26	.	2	.	.	.	.	.	.	121
Évian	9	.	7	11	4	8	.	.	.	.	.	.	.	.	.	.	3	13	.	.	24	40	5	.	.	.	.	.	.	.	.	125
Gex	14	.	.	27	19	4	.	.	.	.	.	.	.	2	.	.	6	34		.	.	32	.	8	16	.	.	.		.	.	162
Thônes	9	2	4	27	15	28	.	.	.	.	.	.	.	.	.	.	8	57	13	.	34	41	3	.	9	.	.	.	.	.	.	250
Seythenex	28	3	1	49	40	29	.	.	.	.	.	.	.	.	.	.	9	51	29	.	20	65	2	21	4	.	.	.	.	.	.	351
Leschaux	.	.	.	34	26	10	.	.	.	.	.	.	.	.	.	.	.	39	7	.	.	44	2	.	4	.	.	.	.	.	.	125
Annecy	15	3	.	15	24	15	.	.	.	.	.	.	.	.	.	.	1	28	8	.	42	43	2	.	4	.	.	.	.	.	.	200
Rumilly	5	3	5	26	22	6	.	.	.	.	.	.	.	.	.	.	2	29	3	.	29	38	.	.	6	.	.	.	.	.	.	175
Chambéry (P. C.)	6	5	0	7	25	10	1	.	.	.	.	.	.	.	.	.	1	29	4	.	24	45	0	.	2	0	.	.	.	.	.	159
Lhuis	4	.	.	13	29	10	.	.	.	.	.	.	.	.	.	.	22	17	.	.	26	17	.	15	11	.	.	.	.	.	.	164
Nantua	.	7	8	8	.	.	.	.	7	.	.	.	.	.	.	9	5	.	.	.	.	17	13	23	.	.	.	.	.	.	.	97
Pont-d'Ain	6	.	11	21	15	.	.	.	.	.	.	.	.	.	10	.	30	.	.	.	1	.	.	.	25	.	.	.	.	.	.	119
Chalamont	7	.	5	12	24	6	.	.	.	.	.	.	.	.	2	.	21	7	.	.	4	14	.	9	1	.	.	.	.	2	.	114
Montluel	5	5	3	5	22	.	.	.	.	.	.	.	.	.	.	.	15	9	.	.	25	.	.	11	.	.	.	.	.	.	.	100
Mont Verdun	9	4	2	8	7	24	.	.	.	.	.	.	.	.	.	.	1	13	4	.	2	20	2	0	4	.	.	.	.	.	.	98
St-Genis-Laval (Obe)	5	3	5	5	3	23	.	.	.	.	.	.	.	.	.	.	0	9	0	.	1	21	.	0	6	.	.	.	.	.	.	78
Lyon (Tête-d'Or)	4	1	2	2	4	18	.	.	.	.	.	.	.	.	.	.	.	17	3	.	2	16	.	0	6	.	.	.	.	.	.	76
Vienne	4	3	3	8	11	6	.	.	.	.	.	.	.	.	3	.	11	8	.	.	15	8	.	9	.	.	.	.	.	.	.	89
Bassin de l'Isère.																																
Bessans	.	.	.	.	25	.	.	.	.	.	.	.	.	.	.	.	2	15	.	.	1	.	.	9	13	.	.	.	.	.	.	63
L'Esseilon (fort)	.	.	.	10	4	1	.	.	.	.	.	.	.	.	.	.	2	10	.	.	2	34	1	.	1	.	.	.	.	.	.	65
Saint-Jean d'Arves	2	1	10	38	21	0	.	.	.	.	.	.	.	.	.	.	27	8	.	15	48	15	8	32	1	.	.	.	.	.	.	228
Sainte-Foy	3	.	.	13	30	3	.	.	.	.	.	.	.	.	.	.	2	36	8	.	18	22	4	.	.	.	.	.	.	.	.	138
Montgilbert (fort)	2	8	12	14	15	.	.	.	.	.	.	.	.	.	.	.	30	41	.	.	60	13	.	13	.	.	.	.	.	.	.	208
Megève	.	3	.	35	23	.	.	.	.	.	.	.	.	.	.	.	44	33	.	.	22	5	.	3	.	.	.	.	.	.	.	168
La Mure	4	.	.	16	16	1	.	.	.	.	.	.	.	.	.	.	1	17	.	.	23	44	.	.	1	.	.	.	.	.	.	122
Villars-Reymon	.	.	.	25	.	.	.	.	.	.	.	.	.	.	.	.	35	.	.	.	40	.	.	10	.	.	.	.	.	.	.	110
Grenoble (E. N.)	1	.	1	7	16	14	.	.	.	.	.	.	.	.	.	.	.	22	.	.	.	52	.	.	3	.	.	.	.	.	.	116
Moirans	.	4	3	15	6	13	.	.	.	.	.	.	.	.	.	.	24	.	.	.	64	.	.	7	.	.	.	.	.	.	.	136
Saint-Marcellin	30	.	.	30	.	.	24	.	.	.	.	.	.	.	.	.	22	.	.	.	60	.	.	11	.	11	.	.	.	.	.	188
Bassin de la Durance.																																
Montgenèvre	.	.	.	15	2	.	.	.	.	.	.	.	.	.	.	.	8	.	.	.	40	10	.	.	.	.	.	.	.	.	.	75
Aiguilles	.	.	.	.	15	.	.	.	.	.	.	.	.	.	.	.	.	1	.	.	.	20	.	.	.	.	.	.	.	.	.	36
Embrun	.	.	.	19	.	.	.	.	.	.	.	.	.	.	.	.	14	6	.	.	.	33	.	.	.	.	.	.	.	.	.	72
Chorges	.	.	.	.	.	.	.	.	.	.	.	.	.	.	.	.	15	.	.	.	12	56	.	.	.	.	.	.	.	.	.	83
Le Lauzet	.	.	.	.	23	.	.	.	.	.	.	.	.	.	.	.	.	8	.	.	.	49	.	.	.	.	.	.	.	.	.	80
Gap (E. N.)	.	.	.	.	21	.	.	.	.	.	.	.	.	.	.	.	3	.	.	.	14	.	.	.	.	.	.	.	.	.	.	38
Veynes	1	.	.	14	17	1	.	5	.	.	.	.	.	.	.	.	1	13	.	.	.	76	.	.	.	.	.	.	.	.	.	127
Serres	.	.	.	22	1	.	6	.	.	.	.	.	.	.	1	1	9	.	.	.	54	.	.	.	.	.	.	.	.	.	.	93
Faucon	.	.	.	13	15	.	.	4	.	.	.	.	.	.	.	.	.	12	.	.	.	45	.	.	.	.	.	.	.	.	.	89
La Motte	.	.	.	.	3	.	.	.	.	.	.	.	.	.	.	.	3	.	.	.	.	25	.	.	.	.	.	.	.	.	.	31
Orpierre	.	.	.	.	5	.	15	.	.	.	.	1	.	.	.	.	7	.	.	.	35	.	.	2	.	.	.	.	.	.	.	65
Laragne	.	.	.	15	.	.	.	.	.	.	.	.	.	.	.	.	.	.	.	.	34	.	.	.	.	.	.	.	.	.	.	49
Saint-Vincent	.	.	.	1	.	.	.	5	.	.	.	.	.	.	.	.	.	.	.	.	.	55	.	.	.	.	.	.	.	.	.	61
Sisteron	.	.	.	.	10	.	.	.	.	.	.	.	.	.	.	.	.	10	.	.	.	50	.	.	.	.	.	.	.	.	.	70
Banon	.	.	.	.	25	15	.	.	.	.	.	.	.	.	.	.	.	.	.	.	40	.	.	.	.	.	.	.	.	.	.	80
Volonne	.	.	.	4	9	.	.	.	.	.	.	.	.	.	.	.	.	.	.	.	.	9	.	.	.	.	.	.	.	.	.	22

STATIONS.	1	2	3	4	5	6	7	8	9	10	11	12	13	14	15	16	17	18	19	20	21	22	23	24	25	26	27	28	29	30	31	TOTAL.
Bassin de la Durance (suite).																																
Les Granons	.	.	.	2	3	1	.	1	.	.	.	.	2	.	.	.	.	.	.	.	.	38	.	.	.	.	.	.	.	.	.	46
Peyruis	.	.	.	.	8	.	.	4	.	.	.	.	.	.	.	.	.	.	.	.	15	.	.	.	.	.	.	.	.	.	.	27
Mane	.	.	.	4	6	.	.	.	.	.	.	.	.	.	.	.	.	1	.	.	2	20	.	.	.	.	.	.	.	.	.	33
Saint-Christol	.	.	7	4	.	.	.	.	.	.	.	2	3	.	.	0	2	.	.	.	5	.	.	.	.	.	.	.	.	.	.	23
La Garde	.	.	.	10	.	.	2	.	.	.	.	2	.	.	.	.	1	.	.	.	5	.	.	.	.	.	.	.	.	.	.	20
Apt	.	.	.	10	.	.	.	1	.	.	.	.	.	.	.	.	.	.	.	.	7	.	.	.	.	.	.	.	.	.	.	18
Murs	.	.	.	13	.	.	.	.	.	.	.	1	.	.	.	2	.	.	.	.	9	.	.	.	.	.	.	.	.	.	.	25
Forcalquier	.	.	.	2	3	.	.	.	.	.	.	.	.	.	.	.	.	.	.	.	.	16	.	.	.	.	.	.	.	.	.	21
Manosque	.	.	.	5	4	.	.	.	.	.	.	.	.	.	.	.	.	.	.	.	.	35	.	.	.	.	.	.	.	.	.	44
Barrême	.	.	.	.	18	.	.	.	.	.	.	.	.	.	.	.	.	.	.	.	.	7	.	.	.	.	.	.	.	.	.	25
Annot	.	.	.	.	.	.	.	.	8	.	.	.	.	14	.	.	.	7	.	.	.	.	.	.	.	.	.	.	.	.	.	28
Castellane	.	.	.	.	.	.	.	.	.	.	.	.	.	.	.	.	.	.	.	.	.	.	.	.	.	.	.	.	8	.	5	13
Mirabeau	.	.	.	3	6	.	.	.	.	.	.	.	.	.	.	.	.	.	.	.	.	22	.	.	.	.	.	.	.	.	.	31
Meyrargues	.	.	.	10	12	.	.	.	.	.	.	.	.	.	.	.	.	.	.	.	.	25	.	.	.	.	.	.	.	.	.	47
Pertuis	1	.	.	5	.	.	.	.	.	1	.	.	.	.	.	.	.	.	.	.	74	.	.	.	.	.	.	.	.	.	.	81
Rognes	.	.	.	1	3	.	.	.	.	.	.	.	.	.	.	.	.	.	.	.	3	7	.	.	.	.	.	.	.	.	.	14
Cavaillon	.	3	3	0	.	.	.	.	.	.	.	.	.	.	.	.	.	.	.	.	9	.	.	.	.	.	.	.	.	.	.	14
Bassins de l'Ardèche, de la Cèze et du Gard.																																
Montpezat	.	.	.	5	12	.	.	.	.	.	.	.	.	.	.	1	31	15	.	.	14	3	.	3	.	.	.	.	.	.	.	84
N.-D.-des-Neiges	6	6	5	7	5	1	.	.	.	.	.	.	.	.	.	8	4	1	.	.	13	7	1	2	.	.	.	.	.	.	.	64
Belvezet	3	.	.	4	6	1	.	.	.	.	.	1	.	.	0	.	1	2	.	.	4	10	.	.	.	.	.	.	.	.	.	31
Le Thort	.	.	.	5	11	.	5	.	.	.	.	0	.	.	.	7	2	1	.	.	6	16	.	.	.	.	.	.	.	.	.	52
Villefort	.	.	.	1	.	.	.	.	.	.	.	.	.	.	.	14	11	.	.	.	12	12	.	.	.	.	.	.	.	.	.	50
Vialas	1	.	.	5	0	.	.	.	.	.	.	.	.	.	.	10	23	6	.	.	5	28	.	.	.	.	.	.	.	.	.	78
Saint-Germain-de-C	.	.	.	.	.	.	.	.	.	.	.	.	.	.	.	1	6	7	.	.	8	.	.	.	.	.	.	.	.	.	.	23
Bassin du Rhône proprement dit, cours inférieur.																																
Privas (E. N.)	.	.	.	.	.	.	.	.	.	.	.	.	.	.	.	5	13	2	.	.	.	35	.	9	.	.	.	.	.	.	.	64
Valence (E. N.	.	.	.	16	.	1	.	.	.	.	.	.	.	.	.	.	10	.	.	.	42	6	.	1	.	.	.	.	.	.	.	76
Die	1	.	.	8	7	10	.	.	.	.	.	.	.	.	.	0	.	18	.	.	13	52	.	.	3	.	.	.	.	.	.	112
Valréas	.	.	0	1	.	.	.	.	.	.	.	.	.	.	.	.	2	.	.	.	35	.	.	.	.	.	.	.	.	.	.	38
Lapalud	5	.	.	.	.	.	.	.	.	.	.	.	.	.	.	.	.	.	.	.	6	19	.	.	.	.	.	.	.	.	.	30
Bollène	.	.	.	.	.	.	.	.	.	.	.	.	.	.	.	1	3	.	.	5	29	.	.	.	.	.	.	.	.	.	.	38
Orange	.	.	.	.	.	.	.	.	.	.	1	.	.	.	2	.	3	.	.	.	9	7	.	.	.	.	.	.	.	.	.	22
Savoillans	.	.	7	4	.	.	.	.	.	.	.	2	.	.	.	.	2	.	.	.	31	.	.	.	.	.	.	.	.	.	.	46
Sault	.	.	13	6	.	.	.	.	.	.	.	2	.	.	.	.	2	.	.	15	.	.	.	.	.	.	.	.	.	.	.	38
Bedouin	.	.	.	15	.	.	.	.	.	.	.	.	.	.	.	.	.	3	.	.	.	17	.	.	.	.	.	.	.	.	.	35
Carpentras	.	.	.	6	.	.	.	.	.	.	.	.	1	.	.	.	.	.	.	.	7	5	.	.	.	.	.	.	.	.	.	19
Malaucène	.	.	.	9	.	.	.	.	.	.	.	.	6	.	.	.	1	4	.	.	3	19	.	.	.	.	.	.	.	.	.	43
Pernes	.	.	.	8	.	.	.	.	.	.	.	.	.	.	.	.	2	.	.	.	14	.	.	.	.	.	.	.	.	.	.	24
Avignon (E. N.)	.	.	.	2	0	.	.	.	.	.	.	.	.	.	.	2	.	3	.	.	1	13	.	.	.	.	.	.	.	.	.	21
Saint-Rémy	.	.	.	.	.	.	.	.	.	.	.	.	.	.	.	.	.	.	.	5	.	.	.	.	.	.	.	.	.	.	.	5
Les Baux	.	.	.	.	.	.	.	.	.	.	.	.	.	.	.	.	.	2	.	.	.	5	.	.	.	.	.	.	.	.	.	7
Viguier	.	.	.	.	.	.	.	.	.	.	.	.	.	.	.	.	.	1	.	.	.	6	.	.	.	.	.	.	.	.	.	7
Farimon	.	.	.	1	.	.	.	.	.	.	.	.	.	.	.	.	.	1	.	.	.	7	.	.	.	.	.	.	.	.	.	9
Arles	.	.	.	1	1	.	.	.	.	.	.	.	.	.	.	.	2	1	.	.	4	1	.	.	.	.	.	.	.	.	.	10
L'Armeillère	1	.	.	.	4	.	3	1	.	.	.	.	.	.	1	.	.	2	.	.	.	.	.	.	.	.	.	.	.	.	.	8

STATIONS.	1	2	3	4	5	6	7	8	9	10	11	12	13	14	15	16	17	18	19	20	21	22	23	24	25	26	27	28	29	30	31	TOTAL.
Bassin du Rhône proprement dit, cours inférieur (suite).																																
Létourneau	.	.	.	.	.	.	.	.	.	.	.	.	.	.	.	.	.	.	.	.	4	.	.	.	.	.	.	.	.	.	.	
Sainte-Marie	.	.	.	.	.	.	.	.	.	.	.	.	.	.	.	.	.	.	.	.	.	.	.	.	.	.	.	.	.	.	.	0
Giraud	.	.	.	.	.	.	.	.	.	.	.	.	.	.	.	.	.	.	.	.	.	.	.	.	.	.	.	.	.	.	.	
Faraman	.	.	.	.	.	.	.	3	.	.	.	.	.	.	.	.	.	.	.	.	.	.	.	.	.	.	.	.	.	.	.	3
RÉGION DE NICE.																																
Petits bassins entre le Rhône et les Alpes.																																
Le Grand-Sambuc	4	.	.	3	11	.	.	.	.	.	.	.	1	1	.	.	.	.	.	.	.	12	.	.	.	.	.	.	.	.	.	32
Trets	3	.	.	.	4	.	.	.	.	.	.	.	.	.	.	.	.	.	.	.	.	6	.	.	.	.	.	.	.	.	.	13
Gréasque	1	.	.	2	5	.	.	.	.	.	.	.	1	1	.	.	2	.	.	.	2	4	.	.	.	.	.	.	.	.	.	18
Saint-Antonin	3	.	.	1	7	.	.	.	.	.	.	.	.	.	.	.	.	.	.	.	.	9	.	.	.	.	.	.	.	.	.	20
Aix (C. M.)	15	.	.	.	10	.	.	.	.	.	.	.	.	2	.	.	.	.	.	.	.	50	.	.	.	.	.	.	.	.	.	77
Bouc	.	.	.	7	.	.	.	.	.	.	.	.	2	.	.	.	.	.	.	.	18	.	.	.	.	.	.	.	.	.	.	27
Venelles	5	.	.	3	3	.	.	.	.	.	.	.	.	.	.	.	.	.	.	.	.	61	.	.	.	.	.	.	.	.	.	72
Pélissanne	.	.	.	3	.	.	.	.	.	.	.	.	.	.	.	.	.	.	.	2	4	.	.	.	.	.	.	.	.	.	.	9
Cornillon	.	.	.	.	3	.	.	.	.	.	.	.	1	.	.	.	.	.	.	.	2	4	.	.	.	.	.	.	.	.	.	10
Les Pennes	.	.	.	.	3	.	.	.	.	.	.	.	.	.	.	.	.	.	.	.	1	44	.	.	.	.	.	.	.	.	.	48
Berre	.	.	.	.	.	.	.	.	.	.	.	.	.	.	.	.	.	.	.	.	.	3	.	.	.	.	.	.	.	.	.	3
Saint-Chamas	.	.	.	.	1	.	.	.	.	.	.	.	1	.	.	.	.	.	.	.	1	4	.	.	.	.	.	.	.	.	.	7
Port-de-Bouc	.	.	.	.	.	.	.	.	.	.	.	.	1	.	.	.	.	.	.	.	.	3	.	.	.	.	.	.	.	.	.	4
Septèmes	.	.	.	.	.	.	.	.	.	.	.	.	.	.	.	.	.	.	.	.	23	.	.	.	.	.	.	.	.	.	.	23
Aubagne	.	.	.	5	.	.	.	.	.	.	.	.	.	.	.	.	.	.	.	.	.	.	.	.	.	.	.	.	.	.	.	5
Marseille (Obs^re^)	.	.	.	7	.	.	.	.	.	.	.	.	3	.	.	.	.	.	.	.	2	4	.	.	.	.	.	.	.	.	.	16
Cap Croisette	.	.	.	.	3	.	.	.	.	.	.	.	.	4	.	.	.	.	.	.	.	.	.	.	.	.	.	.	.	.	.	7
Phare de Planier	.	.	.	1	2	.	.	.	.	.	.	.	3	.	.	.	.	.	.	.	.	3	.	.	.	.	.	.	.	.	.	9
La Ciotat	.	.	.	4	.	.	.	.	.	.	.	.	4	.	.	.	.	.	.	.	3	.	.	.	.	.	.	.	.	.	.	11
La Seyne	.	.	.	5	1	.	.	.	.	.	.	.	3	.	.	.	.	.	.	.	30	.	.	.	.	.	.	.	.	.	.	38
Cap Sicié	.	.	.	.	.	.	.	.	.	.	.	.	3	2	.	.	.	.	.	.	.	18	.	.	.	.	.	.	.	.	.	23
Toulon	.	.	4	.	.	.	.	.	.	.	.	.	1	.	.	.	2	.	.	.	35	.	.	.	.	.	.	.	.	.	.	41
Hyères	.	.	.	0	.	.	.	.	.	.	.	.	0	.	.	.	0	.	.	.	4	.	.	.	.	.	.	.	.	.	.	5
Draguignan (E. N.)	.	.	.	.	.	.	.	.	.	.	.	.	.	.	.	.	3	.	.	.	26	.	.	.	.	.	.	.	.	.	.	29
Cannes	.	.	.	.	.	.	.	.	.	.	.	.	.	.	.	.	2	.	.	.	51	.	7	.	.	.	.	.	.	.	.	60
Nice (E. N.)	.	.	45	.	.	.	.	.	.	.	.	.	.	.	.	.	.	.	.	.	15	22	16	.	.	.	.	.	.	.	.	98
Villefranche (phare)	.	.	.	12	.	.	.	.	.	.	.	.	.	.	.	.	.	.	.	.	5	17	8	30	.	.	.	.	.	.	.	73
La Garouppe (phare)	.	.	.	1	.	.	.	.	.	.	.	.	.	.	.	.	.	.	2	.	20	13	.	8	.	.	.	.	.	.	.	43
CORSE.																																
Bastia	2	7	.	1	5	.	4	.	.	.	.	.	.	.	.	.	.	.	.	.	.	1	.	.	.	.	.	.	.	1	.	21
Ile Sanguinaire	1	.	.	.	9	.	.	.	.	.	.	.	.	.	.	.	.	.	.	.	.	2	2	.	.	.	.	.	.	.	.	14

OBSERVATIONS DU MOIS DE NOVEMBRE 1883.

STATIONS.	1	2	3	4	5	6	7	8	9	10	11	12	13	14	15	16	17	18	19	20	21	22	23	24	25	26	27	28	29	30	TOTAL.
VERSANT DE LA MER DU NORD.																															
BASSINS DU RHIN, DE LA MEURTHE ET DE LA MOSELLE.																															
La Schlucht	.	.	1	.	9	14	32	4	3	18	6	24	4	1	.	.	.	1	0	3	2	6	13	4	.	13	22	0	.	.	179
Col de Bussang	.	.	.	5	8	1	21	12	3	13	13	16	6	0	.	.	.	3	1	6	2	7	16	15	.	6	24	.	.	.	177
Rothau	1	1	.	16	6	.	.	3	.	.	2	0	.	0	5	2	.	.	.	7	0	12	.	2	0	.	25	6	3	13	104
Gemaingoutte	.	.	.	1	5	3	6	9	7	4	7	29	7	5	.	.	.	1	.	4	2	5	6	16	.	.	9	.	.	.	123
Cornimont	.	.	.	4	12	2	50	10	2	15	17	27	3	2	.	.	.	3	0	3	3	6	24	25	.	16	35	.	.	.	259
Saulcy-sur-Meurthe	.	.	.	1	7	.	14	9	1	5	12	37	1	1	.	.	.	6	.	4	3	9	7	19	.	1	17	.	.	.	153
Moriviller	.	.	.	3	18	6	3	4	3	2	.	.	.	.	.	.	.	2	6	8	12	18	4	4	6	.	.	.	.	.	101
Flin	.		.	1	7	6	3	2	8	5	4	8	5	1	.	.	.	4	1	2	5	1	6	15	.	.	19	.	.	.	102
Blamont	.	.	.	6	1	3	3	.	6	3	.	1	4	.	.	.	.	2	.	1	3	2	3	12	1	19	.	.	.	.	69
Lunéville	.	.	1	8	1	3	1	1	5	4	7	1	1	.	.	.	.	1	0	5	0	4	10	.	.	18	.	.	.	.	70
Einville	2	.	.	.	6	2	3	.	2	1	.	.	.	.	.	.	.	1	2	2	1	5	8	6	5	9	.		.	.	53
Moncel-s.-Seille	.	.	.	.	.	18	14	.	4	.	4	7	.	.	.	.	.	1	4	4	.	9	.	19	.	.	17	.	.	.	100
Nancy (E. N.)	.	.	.	0	10	16	2	4	2	6	3	5	.	0	.	.	.	1	2	1	2	5	16	.	0	14	2	.	.	.	91
Bellefontaine	.	.	.	1	9	2	9	0	1	6	7	.	2	.	.	.	.	2	.	.	6	7	16	.	.	16	4	.	.	.	89
Bruyères	0	0	1	2	8	2	19	11	0	6	9	25	5	6	.	.	.	2	.	6	3	9	11	24	.	4	16		.	.	168
Bourcy	.	.	.	5	5	6	13	.	1	10	6	15	.	.	.	.	.	.	2	.	1	13	13	2	.	22	3		.	.	115
Thaon	.	.	.	3	6	1	10	4	.	7	5	21	2	.	.	.	.	5	.	3	2	5	7	12	.	6	19	.	.	.	120
Vézelise	.	.	.	.	2	7	2	.	2	.	12	6	.	.	.	.	.	1	.	1	4	.	17	2	.	19	2	.	.	.	77
Allain	.	.	0	5	7	2	9	1	2	6	6	11	.	0	.	.	.	2	.	2	2	4	6	11	1	8	10	.	.	.	92
Neuves-Maisons	.	.	.	1	7	1	7	.	2	4	5	6	2	.	.	.	.	1	.	2	3	2	5	12	.	5	11	.	.	.	74
Toul	.	.	.	1	.	8	6	1	1	5	6	6	1	.	.	.	.	.	4	2	3	3	14	10	.	8	8	.	.	.	89
Foug	.	.	1	4	6	3	4	1	.	6	4	.	0	.	.	.	.	3	1	1	4	8	15	.	.	7	.	.	.	.	67
Frouard	.	.	1	9	3	5	2	3	3	12	7	1	.	.	.	.	.	4	1	4	1	1	13	17	2	11	3	.	.	.	102
Rogéville	.	.	1	3	4	2	3	3	1	8	6	8	1	.	.	.	.	2	0	3	8	5	8	8	.	5	4	.	.	.	82
Haudiomont	.	.	.	3	6	7	1	3	2	8	13	8	.	.	.	.	.	0	2	2	10	5	25	2	4	8	.	.	.	.	109
Fleury	.	.	.	4	7	9	4	8	2	10	12	7	.	.	1	2	1	2	2	2	.	11	15	9	1	0	5	.	8	7	129
Mance	.	.	.	1	6	5	.	.	1	16	13	6	.	0	.	.	.	5	1	4	4	3	16	8	1	6	2	.	.	.	99
BASSINS DE LA MEUSE, DE LA CHIERS ET DE LA SAMBRE.																															
Lamarche	.	.	3	.	10	3	12	6	7	.	15	.	.	.	.	.	.	.	8	.	.	7	3	.	.	17	4	.	.	.	95
Pouilly	.	.	2	2	9	3	12	.	.	5	8	19	.	.	.	.	.	3	2	3	.	6	8	9	.	8	17	.	.	.	117
Clefmont	.	.	.	5	11	4	23	.	2	11	4	22	.	.	.	.	.	5	1	2	16	15	.	12	.	14	18	.	.	.	165
Contrexéville	.	.	.	5	4	11	9	.	2	10	8	23	.	.	.	.	.	7	.	3	2	13	16	5	.	19	14	.	.	.	151
Aillianville	.	.	2	4	10	4	11	.	3	10	9	27	.	1	.	.	.	4	0	3	2	8	16	18	.	12	14	.	.	.	159
Commercy (E. N.)	.	.	0	1	13	11	10	3	2	15	12	8	.	.	.	.	.	5	1	4	5	10	25	9	0	17	7	.	.	.	158
Les Kœurs	.	.	.	6	.	14	.	.	1	13	.	4	.	.	.	.	.	2	1	2	.	2	18	.	.	14	.	.		.	77

STATIONS.	1	2	3	4	5	6	7	8	9	10	11	12	13	14	15	16	17	18	19	20	21	22	23	24	25	26	27	28	29	30	TOTAL.
BASSINS DE LA MEUSE, DE LA CHIERS ET DE LA SAMBRE (suite).																															
Souilly	.	.	0	4	11	10	4	5	2	6	10	8	.	.	.	.	.	4	4	3	11	5	24	3	3	10	1	.	.	.	128
Dun	.	.	.	.	19	14	11	5	4	3	6	4	.	.	.	.	.	7	7	2	6	5	11	3	7	8	2	.	.		124
Hussigny	.	.	.	9	.	0	3	.	3	4	7	6	.	.	.	.	.	.	.	.	7	3	2	.	4	30	4	.	.	.	82
Spincourt	.	.	.	2	7	12	5	5	2	3	11	6	.	.	.	.	.	3	4	.	8	4	18	6	3	3	.	.	.	.	102
Damvillers	.	.	.	.	10	12	4	11	2	2	15	3	.	.	.	.	.	5	2	3	4	4	21	3	5	10	.	.	.	.	116
Margut	.	.	.	.	8	10	9	1	2	2	1	1	.	.	.	.	.	4	.	5	4	5	7	.	.	6	.	.	.	.	65
Bairon	.	.	.	2	15	16	5	6	3	.	5	3	.	.	.	.	.	6	4	.	8	5	17	.	9	9	.	.	.	.	111
Saint-Aignan	.	.	.	0	18	11	4	6	5	3	3	.	.	.	.	0	.	6	3	0	5	6	24	2	11	17	.	.	.	.	124
Sedan	.	.	.	.	8	10	9	3	4	1	1	2	.	.	.	.	.	7	3	1	3	3	24	.	7	18	.	.	.	.	103
Launois	.	.	.	.	15	17	6	6	3	3	3	2	.	0	.	.	.	7	5	1	5	6	14	2	9	10	.	1	.	.	115
Gespunsart	.	.	.	.	13	12	9	7	12	5	4	.	.	3	.	.	.	8	5	1	9	2	14	.	9	19	1	.	.	.	132
Haybes	.	.	.	11	.	4	.	.	.	10	.	.	.	3	.	.	3	.	13	.	.	21	.	23	4	.	.	.	.	.	.	92
Avesnes	.	.	0	16	7	5	0	2	9	9	.	.	.	.	.	.	6	3	2	7	2	14	0	5	19	4	.	.	.	3	111
BASSINS DE L'ESCAUT, DE LA LYS, DE L'YSER ET DE L'AA.																															
Gommegnies	.	.	1	11	6	4	2	1	18	20	2	.	.	.	.	.	5	4	1	1	2	23	.	4	4	3	.	.	.	2	114
Havrincourt	.	.	.	5	4	10	3	2	1	.	.	.	.	3	.	3	6	2	5	8	21	0	2	6	4	6	2	.	2	.	96
Cambrai	.	.	.	.	9	3	3	.	1	10	20	.	.	.	.	.	6	1	1	.	14	4	20	.	5	4	1	.	.	.	101
Anzin	.	.	.	.	10	3	9	16	.	.	.	.	.	.	.	.	.	.	.	.	17	.	27	.	2	3	.	.	.	.	87
Arras (C. M.)	.	.	.	6	3	3	0	2	10	20	.	0	1	.	.	.	4	1	2	7	1	17	.	2	6	0	.	.	0	3	89
Hamblain-les-Prés	.	.	.	9	2	7	0	1	16	16	.	.	0	.	0	.	1	0	1	7	2	16	3	4	9	1	.	.	.	8	103
Douai (Obs.)	.	.	0	.	9	2	2	0	1	11	19	0	0	3	.	1	.	5	2	3	11	1	27	.	1	5	.	.	.	.	101
Lille	.	0	0	11	0	10	0	2	12	10	1	.	3	1	6	2	6	0	2	6	4	10	16	2	6	5	.	.	.	0	116
Allouagne	.	.	.	5	4	3	0	12	16	7	.	4	0	.	.	.	5	0	3	10	6	29	.	6	14	1	.	.	.	6	131
Laventie	.	.	.	8	2	5	0	8	18	4	0	2	1	2	1	5	5	1	1	7	8	23	0	3	7	4	0	0	.	2	117
Nordpeene	.	.	.	.	4	3	9	5	15	3	1	.	5	2	.	.	1	8	1	11	2	8	20	0	4	3	1	.	.	.	106
Godewaerswelde	.	.	.	8	9	5	1	6	9	1	.	2	1	3	2	4	3	2	7	2	5	21	0	4	7	2	6	0	0	.	109
Dunkerque (C. M.)	.	.	.	10	1	9	3	2	2	1	.	.	2	1	1	3	4	.	1	8	4	11	2	1	4	4	.	.	.	1	74
Dohem	.	.	.	4	12	14	4	11	17	.	.	.	1	2	2	.	8	12	5	13	17	15	2	8	7	6	.	.	.	.	160
Oye	.	.	.	7	6	5	3	3	1	.	.	.	3	.	0	2	4	1	1	3	7	19	1	2	9	6	0	0	.	6	88
Calais (C. M.)	.	.	.	4	10	3	5	4	.	.	.	.	.	.	.	.	14	.	2	3	10	19	4	15	4	.	.	.	.	12	110
VERSANT DE LA MANCHE.																															
BASSINS DE LA CANCHE, DE LA SOMME, DE LA BÉTHUNE, ETC.																															
Cap Gris-Nez	.	.	.	.	9	11	4	5	4	2	.	.	.	.	.	1	3	10	2	.	8	8	13	5	8	13	6	.	.	.	112
Samer	.	.	.	11	21	13	16	16	5	2	1	.	3	3	3	2	7	7	2	6	15	22	0	6	19	3	0	.	.	.	186
Boulogne	.	.	.	.	7	12	1	4	4	9	.	.	.	.	.	1	.	11	4	2	4	5	18	5	5	14	6	.	.	.	111
Valhuon	.	.	.	9	7	5	1	8	18	13	.	.	2	.	.	3	7	3	5	12	3	30	.	6	19	6	.	.	.	7	165
Hucqueliers	.	.	.	12	18	.	.	.	54	6	.	.	0	.	.	5	.	12	1	5	.	61	4	.	16	4	.	.	.	.	199
Erquières	.	.	.	11	6	5	2	8	30	13	.	.	.	.	5	6	4	6	14	4	30	1	3	15	2	.	.	.	4	10	177
Saint-Riquier	.	.	.	.	7	3	5	3	3	25	18	.	.	.	.	1	2	6	5	6	3	3	21	0	13	4	3	.	.	.	132
Breteuil	.	.	.	.	.	4	8	1	0	2	6	5	.	.	.	0	0	0	0	1	5	5	2	1	3	7	2	0	0	.	52
S'Valery-s.-Somme	.	.	.	.	8	5	3	5	7	29	9	.	4	.	.	1	2	3	4	8	2	9	31	2	3	4	2	.	.	.	141
Aumale	.	.	.	.	13	9	2	.	4	12	4	4	.	.	.	.	.	10	5	16	5	2	10	5	9	.	.	.	.	.	110
Eu	.	.	.	.	11	9	2	6	12	22	1	3	2	.	.	.	.	3	2	18	9	9	33	.	1	9	9	.	.	.	161
Londinières	.	.	.	7	2	6	5	1	5	18	5	3	.	.	1	.	6	.	2	11	6	1	20	3	8	12	1	.	.	.	123

STATIONS.	1	2	3	4	5	6	7	8	9	10	11	12	13	14	15	16	17	18	19	20	21	22	23	24	25	26	27	28	29	30	TOTAL.
BASSINS DE LA CANCHE, DE LA SOMME, DE LA BÉTHUNE, ETC. (suite).																															
Dieppe	.	.	.	1	3	3	4	4	7	11	4	2	1	.	.	1	5	1	3	8	5	1	16	1	4	1	6	.	.	.	92
Bosc-le-Hard	.	.	.	2	8	10	.	4	2	15	5	5	.	.	.	1	3	3		9	7	2	4	4	5	19	0	.	.	.	108
Longueville	.	.	.	1	13	6	5	3	4	19	2	3	.	.	.	2	7	2	5	11	7	2	11	6	8	7	.	.	.	.	124
St-Valery-en-Caux	.	.	0	2	3	2	10	5	9	12	.	6	.	.	.	1	2	3	2	7	2	2	9	1	9	2	10	.	.	0	99
Goderville	.	.	.	3	11	14	1	12	3	21	3	9	.	.	.	7	4	2	6	11	7	3	13	6	9	6	1	.	.	.	152
BASSIN DE LA SEINE.																															
Bassin de l'Yonne.																															
Haut-Folin	.	.	.	.	28	.	.	.	.	31	.	.	.	.	65	.	.	.	.	15	.	.	.	.	77	.	.	.	.	76	292
Bas-Folin	.	.	.	.	10	11	30	13	8	10	25	35	13	.	.	.	.	4	.	7	.	15	7	5	.	17	20	.	.	.	230
Pommoy	.	.	.	.	33	.	28	6	10	23	33	11	.	.	.	.	.	6	6	.	11	21	43	.	43	49	.	.	.	3	326
Les Settons	.	.	.	2	34	4	28	6	5	11	11	24	15	.	.	.	.	7	3	5	3	.	18	27	2	29	31	.	1	.	266
Château-Chinon	.	.	.	4	14	2	16	2	7	6	9	19	10	.	.	.	.	5	1	.	5	11	11	7	.	24	21	.	.	.	174
Saulieu	.	.	.	1	7	6	5	2	5	10	5	19	.	.	.	.	.	3	.	4	5	6	11	.	6	21	.	.	.	.	114
Vitteaux	.	.	1	.	8	2	6	0	3	7	.	22	2	0	.	.	.	2	3	1	1	8	8	0	.	11	1	.	.	.	87
Montbard	.	.	.	4	3	6	7	.	2	2	12	3	.	.	.	.	6	2	.	3	2	9	7	4	2	19	7	2	.	.	102
Varzy (E. N.)	.	.	3	10	11	1	3	3	1	8	4	23	.	.	.	.	.	4	3	1	.	6	13	.	.	20	.	.	.	.	114
Clamecy (P. C.)	.	.	3	9	8	7	3	.	.	2	.	19	.	.	.	.	.	.	6	.	0	10	16	.	1	13	.	.	.	.	97
Vézelay (P. C.)	.	.	0	3	10	.	.	.	9	2	7	3	.	.	.	.	.	9	3	.	.	13	6	.	7	12	.	.	.	.	84
Avallon	.	.	.	11	8	0	7	1	0	2	4	10	14	.	.	.	.	2	1	2	.	8	12	3	1	7	9	0	.	.	102
Courson	.	2	10	10	2	10	1	2	8	2	17	5	.	.	.	.	2	7	.	0	14	1	2	3	7	3	.	.	.	2	110
Massangis	.	.	9	15	1	9	3	8	3	4	2	4	.	.	.	.	4	3	1	3	15	9	5	5	9	1	.	.	.	6	118
Ravières	.	.	6	7	5	5	1	2	1	.	18	5	.	.	.	.	5	1	2	.	10	5	.	3	7	8	.	.	3	.	92
Tonnerre (P. C.)	.	.	6	10	.	5	.	3	7	5	7	3	.	.	.	.	.	3	.	4	10	8	7	.	.	8	1	.	.	.	87
Vosnon	.		5	5	.	9	.	6	4	3	7	.	.	.	.	.	.	.	6	.	4	3	4	1	1	7	.	.	.	.	67
Bernon	.	1	5	9	2	3	1	1	6	2	16	1	.	.	.	.	7	1	1	.	2	11	.	.	5	2	1	.	.	.	77
Chaserey	.	.	1	4	7	2	3	.	2	7	2	13	0	1	.	.	.	9	3	1	8	6	4	.	2	6	.	0	0	.	82
Chessy	.	.	.	4	12	2	5	1	2	6	3	16	.	.	.	.	.	7	1	2	.	5	10	.	.	5	2	.	.	.	83
Auxerre (C. M.)	.	2	1	7	1	3	1	1	2	2	11	4	.	.	.	.	2	1	1	.	5	6	.	.	4	3	.	0	.	1	58
Laroche	.	.	3	9	9	1	4	3	0	5	3	17	2	.	.	.	.	5	2	1	.	6	9	0	1	4	2	.	.	.	86
Joigny (P. C.)		.	.	6	6	.	10	.	6	2	2	18	2	.	.	.	.	3	.	3	.	.	16	.	.	.	6	.	.	.	79
St-Julien-du-Sault	.	2	1	10	2	4	3	2	4	4	16	1	.	.	.	1	4	1	2	.	3	14	1	.	4	1	0	.	0	1	80
Messon	.	.	1	3	.	0	4	2	2	.	1	.	.	.	.	.	.	.	3	.	.	5	4	.	.	.	.	.	.	.	.	24
St-Mards-en-Othe	.	.	.	.	7	4	6	.	5	7	.	11	.	.	.	.	.	5	4	.	.	10	12	.	.	.	9	.	.	.	80
Villemaur	.	.	2	2	12	1	4	1	2	2	6	12	.	.	.	.	.	5	3	.	.	9	13	.	.	2	1	.	.	2	79
Villeneuve-l'Arch.										9	14	.	.	0	.	1	4	4	1	.	7	17	.		4	.	.	.	.	.	61?
Cerisiers	.	.	.	18	3	6	4	1	4	2	17	.	.	1	.	0	6	1	5	.	12	17	2	0	6	2	.	0	.	1	108
Saint-Martin	.	2	1	9	3	2	3	.	1	.	5	16	.	.	.	.	2	3	.	1	.	7	21	.	.	3	.	.	.	.	80
Bassin de la Seine supérieure.																															
Chanceaux	.	2	.	12	.	11	.	.	2	5	13	4	.	.	.	.	3	.	5	.	8	11	8	.	3	13	.	.	.	1	104
Beneuvre	0	0	2	1	7	2	12	2	2	4	2	16	3	0	0	.	.	3	0	2	1	5	3	6	.	9	11	1	0	1	98
Vivey	.	.	4	1	7	1	13	.	.	9	3	15	0	.		.	.	4	1	1	0	6	5	7	.	10	9	0	.	.	96
Châtillon-s.-Seine	.	.	.	3	6	2	7	2	1	1	4	14	.	.	.	.	.	5	.	2	.	7	10	6	.	3	9	.	.	.	82
Laignes	.	.	2	1	10	7	3	.	3	5	3	10	.	.	.	.	.	6	1	.	2	8	9	.	5	12	.	.	.	.	87
Fontette	.	.	0	4	8	2	4	1	1	9	4	16	.	1	.	.	.	2	4	5	.	7	10	4	.	6	9	.	.	.	96
Bar-s.-S. (Saillard)	.	.	1	2	8	2	4	1	1	6	.	18	.	.	.	.	.	5	1	1	.	6	6	4	1	9	4	.	.	.	79

STATIONS.	1	2	3	4	5	6	7	8	9	10	11	12	13	14	15	16	17	18	19	20	21	22	23	24	25	26	27	28	29	30	TOTAL.
Bassin de la Seine supérieure (suite).																															
Arc-en-Barrois	.	.	.	.	.	11	.	2	.	1	10	5	.	.	1	.	.	8	7	.	10	3	.	.	.	3	.	.	.	.	63
La Ferté-s-Aube	.	.	.	1	4	4	3	.	.	7	.	12	.	.	.	.	.	4	.	2	.	5	11	4	.	8	4	.	.	.	68
Épothémont	.	.	4	3	.	15	3	5	4	4	25	.	.	.	.	.	4	.	4	.	.	8	4	.	.	4	.	.	.	2	88
Ceffonds	.	.	3	2	9	4	4	5	2	1	5	18	.	.	.	.	.	5	5	3	1	7	3	2	.	4	1	.	.	.	82
Verricourt	.	.	.	4	11	3	3	1	5	4	6	16	.	.	.	.	.	3	2	1	0	5	12	3	.	5	2	.	.	.	86
Sézanne	.	.	1	.	11	10	5	4	2	2	5	9	.	.	.	.	.	5	1	2	1	2	11	2	1	7	1	.	.	.	82
Montiéramey	.	.	.	.	11	1	9	4	.	1	8	15	.	.	.	.	.	4	3	1	.	.	9	3	.	6	2	.	.	.	77
Laines-aux-Bois	.	.	.	2	10	1	5	.	4	3	6	13	.	.	.	.	.	4	1	.	.	8	10	3	.	3	2	.	.	.	73
Troyes (E. N.)	.	.	2	0	8	2	2	.	.	6	2	13	.	.	.	.	.	3	6	.	.	.	7	.	1	1	.	.	.	.	53
Barberey	.	.	.	1	9	2	3	.	2	2	6	10	.	.	.	.	.	3	1	.	.	8	15	1	.	2	2	.	.	.	67
Fay	.	.	2	1	10	6	1	3	1	3	13	.	.	.	.	.	.	5	2	1	.	2	17	.	.	4	1	.	.	.	73
Origny-le-Sec	.	.	1	.	10	3	2	3	1	3	.	17	.	.	.	.	.	.	4	1	0	.	16	2	.	2	2	.	.	.	66
Soligny	.	.	2	.	13	4	2	3	1	5	4	14	.	.	.	.	.	5	1	1	.	.	24	.	.	2	2	.	.	.	82
St-Mauric.-aux-R-H	.	2	1	11	3	1	3	1	2	3	14	.	.	.	.	.	5	1	1	.	3	24	.	.	5	.	.	.	.	1	81
Bassin de la Seine, entre Montereau et le confluent de l'Oise.																															
Courpeton	.	.	2	.	10	8	4	6	.	.	6	18	.	.	.	.	.	7	3	2	.	.	19	2	.	.	.	.	.	.	86
Fontainebleau	.	.	3	.	15	4	1	5	0	.	3	17	.	.	.	.	3	4	2	1	0	0	13	0	1	4	1	.	.	.	78
Samois	.	.	.	.	17	8	.	5	3	7	.	.	.	.	.	3	.	.	4	1	.	.	16	.	5	.	.	.	.	.	71
Melun (P. C.)	.	3	0	14	5	3	8	.	0	.	4	15	.	.	.	.	2	5	.	1	.	1	10	.	1	.	0	.	.	.	71
Évry	.	.	1	11	.	7	.	.	.	1	4	.	.	.	.	1	1	2	.	.	2	.	.	.	3	.	.	.	.	.	33
Paris (Passy)	.	.	3	.	8	3	1	3	.	1	2	12	2	.	.	.	.	2	2	.	2	2	8	.	1	.	.	.	.	.	52
Le Perray	.		7		11	5	.	4	.	10	0	14	.	.	.	2	2	3	3	.	1	3	13	.	.	1	.	.	.	.	80
Trappes	.	.	3	.	10	5	.	2	.	6	.	13	.	.	.	2	3	3	1	.	0	1	10	.	.	2	.	.	.	.	60
Satory	.	0	6	.	12	7	0	3	0	9	1	10	.	.	.	2	1	2	2	0	1	0	12	1	0	1	.	0	0	0	69
Versailles (Bérigny)	.	.	6	9	1	4	.	3	.	5	7	5	.	.	.	2	3	.	1	1	1	.	9	0	0	1	.	.	.	.	56
Bassin de la Marne.																															
Langres (plateau)	1	.	1	1	6	3	12	.	.	5	6	12	.	.	.	.	.	4	1	3	.	7	6	10	.	10	11	.	.	.	99
Marac	.	.	3	3	8	3	17	.	3	4	7	14	.	.	.	.	.	4	1	3	.	9	7	11	.	8	13	.	.	.	116
Chaumont (E. N.)	.	.	3	1	11	4	2	1	2	14	1	17	0	.	.	.	.	3	4	.	0	14	17	0	1	11	.	.	.	.	106
Colombey	.	.	.	2	8	4	6	.	2	7	5	20	.	.	.	.	.	4	3	3	0	8	13	6	.	11	5	.	.	.	107
Andelot	.	.	0	2	3	9	5	0	2	14	10	21	0	.	.	0	.	2	4	2	0	8	19	5	.	9	8	.	.	.	124
Joinville	.	.	.	.	12	5	26	.	.	8	23	16	.	.	.	.	.	2	1	3	2	6	12	9	1	10	6	.	.	.	142
Vassy	.	.	.	2	4	5	8	3	3	4	7	11	0	0	.	.	.	3	2	2	1	5	9	5	.	5	1	.	.	.	81
St-Dizier (La Neuv.)	.	.	4	3	5	8	2	1	2	10	1	3	.	.	.	.	.	.	5	.	2	10	11	.	.	11	.	.	.	.	78
Bar-le-Duc	.	.	1	5	9	18	3	2	3	8	2	5	.	.	.	.	.	3	6	3	4	5	20	1	1	19	0	.	.	.	118
Sermaize	.	.	.	5	10	7	6	2	2	2	10	7	.	.	.	.	.	3	3	4	2	3	17	2	1	12	2	.	.	.	98
Vitry-le-François	.	.	2	5	3	7	2	2	4	10	3	4	.	.	.	.	3	.	2	.	3	.	22	1	6	11	.	.	.	.	90
Moivre	.	.	.	.	14	7	3	4	6	3	4	5	.	.	.	.	.	3	4	4	2	2	20	7	2	8	2	.	.	.	100
Châlons (P. C.)	.	.	1	1	5	3	2	4	1	0	8	4	.	.	.	.	.	2	1	1	2	1	11	2	1	4	1	.	.	.	55
Sommesous	.	.	1	6	7	6	1	3	3	6	6	3	.	.	.	.	2	.	4	1	1	6	15	0	7	4	.	.	.	1	82
Pierry	.	.	0	.	17	3	3	3	2	2	4	6	.	.	.	.	.	2	2	2	1	2	9	13	3	4	1	.	.	.	79
Montmirail	.	.	3	.	.	23	.	3	.	10	.	7	.	.	.	.	.	6	4	.	3	.	5	7	10	2	.	.	.	.	82
La Ferté-s-Jouarre	.	.	1	2	12	12	.	.	5	.	10	.	.	.	.	.	1	5	2	.	2	.	20	.	4	4	.	.	.	.	80
Meaux	.		2	2	10	10	0	4	1	1	6	3	.	.	.	.	.	5	2	.	1	1	12	0	3	1	.	.	0	.	65
Touquin	.	.	.	.	10	30	12	.	23	.	17	4	3	.	.	.	8	.	.	.	.	.	24	.	4	2	.	.	.	.	138

STATIONS.	1	2	3	4	5	6	7	8	9	10	11	12	13	14	15	16	17	18	19	20	21	22	23	24	25	26	27	28	29	30	TOTAL.
Bassin de la Marne (suite).																															
Coulommiers	.	4	.	23	17	7	5	3	.	19	18	.	.	.	.	2	17	3	2	3	2	19	2	15	.	.	0	.	.	.	161
Parc St-Maur (Obs^re)	.	.	2	12	0	5	0	4	0	8	9	1	.	.	.	1	4	0	3	1	0	.	7	1	1	0	.	.	.	0	60
Bassin de l'Aisne.																															
St-Mard-s.-le-Mont.	.	.	5	22	9	5	6	4	4	6	5	.	.	.	.	.	6	3	4	3	3	25	4	2	12	2	.	.	.	2	133
Givry-en-Arg	.	.	1	15	9	3	5	5	3	3	7	.	.	.	.	.	4	2	6	1	4	18	2	2	13	1	.	.	.	.	105
Côte de Crèvecœur.	.	.	0	6	3	8	8	7	6	10	7	.	.	.	.	.	.	2	4	3	7	4	9	6	4	1	.	.	.	1	94
Ste-Menehould	.	.	0	8	6	8	3	3	1	12	5	.	.	.	.	.	4	1	2	10	1	17	1	1	5	0	.	.	.	.	88
Côte de Biesmes	.	.	.	10	6	8	4	7	3	12	7	.	.	.	.	.	4	2	1	.	12	16	5	.	8	1	.	.	.	2	108
Binarville	.	.	.	1	7	9	2	6	1	1	5	2	.	.	.	.	.	5	1	2	6	3	7	3	4	2	.	.	.	.	67
Grandpré	.	.	2	11	4	12	2	7	1	2	2	.	.	.	.	.	4	2	6	3	4	10	9	2	4	4	.	.	.	1	93
Vouziers	.	.	.	2	6	11	.	.	.	4	5	5	4	.	.	.	.	.	.	.	.	8	8	3	.	3	2	1	3	.	65
Remaucourt	.	.	.	.	21	16	17	6	2	.	5	2	.	.	.	.	.	7	6	2	6	6	16	.	9	11	.	.	.	.	133
Nanteuil	.	.	.	.	13	12	4	7	.	.	.	.	.	.	.	.	.	8	4	.	5	6	8	3	4	7	.	.	.	.	82
La-Croix-en-Ch	.	.	.	2	8	6	3	2	6	3	9	5	.	.	.	.	.	4	3	1	4	1	12	3	6	6	2	.	.	.	87
Courtisols	.	.	.	.	11	11	5	3	4	2	10	4	.	.	.	.	.	4	.	4	2	.	13	1	3	4	1	.	.	.	81
Suippes	.	.	.	3	10	5	6	.	6	1	5	4	.	.	.	.	.	3	2	2	8	.	10	1	4	5	2	.	.	.	74
Reims (P. C.)	.	.	.	1	12	5	2	1	3	.	.	0	.	.	.	.	.	4	1	2	8	2	14	1	1	4	.	.	.	.	66
Jonchery-sur-V	.	.	1	1	13	3	3	1	4	.	3	4	0	.	.	.	.	4	2	3	11	3	10	2	2	6	1	.	0	.	77
Fismes	.	.	0	.	12	5	2	2	2	.	.	6	.	.	.	.	.	3	1	2	11	1	9	3	2	5	.	.	.	.	66
Vauxrot (Soissons)	.	.	.	1	11	10	9	.	8	.	2	6	.	.	.	.	.	4	1	5	10	9	13	0	1	5	0	.	.	.	95
Bassin de l'Oise.																															
Hirson	.	.	.	1	14	17	2	.	7	3	10	1	.	.	.	.	.	7	4	3	6	1	5	.	5	17	7	.	.	.	109
Dizy-le-Gros	.	.	1	12	7	8	4	5	.	3	2	.	.	.	.	.	4	5	3	3	4	7	2	3	5	.	.	.	.	2	81
Montcornet	.	.	.	.	.	27	.	7	4	2	.	.	.	.	.	.	.	9	5	.	.	.	11	.	6	3	.	.	.	.	74
Laon (P. C.)	.	.	.	8	7	7	4	3	2	2	2	.	.	.	.	.		6	1	4	2	1	2	0	4	1	.	.	2	.	58
Fourdrain	.	.	.	.	13	9	4	3	6	4	3	2	1	.	.	.	2	6	3	1	2	2	6	7	2	6	4	.	.	.	86
Lassigny	.	.	.	.	11	2	7	.	1	1	2	2	.	.	.	1	.	.	2	5	1	2	8	2	5	4	.	.	.	.	56
Compiègne	.	.	1	.	9	5	6	2	1	.	2	6	.	.	.	.	.	5	1	1	1	1	.	.	4	5	2	.	.	.	52
Maignelay	.	0	.	8	7	0	1	2	0	4	2	5	.	.	.	0	.	5	2	4	3	2	11	1	11	4	7	.	.	2	84
Grandvilliers	.	.	.	.	15	3	.	.	.	18	.	.	.	7	.	.	.	7	.	.	9	4	.	.	8	3	.	.	.	.	73
Formerie	.	.	.	8	6	4	4	7	7	6	5	.	.	.	.	8	4	3	4	6	7	4	5	9	4	.	.	.	.	12	114
Beauvais (E. N.)	.	.	0	1	7	5	.	4	1	2	8	6	0	.	.	.	1	5	0	0	9	0	9	0	7	3	2	.	.	.	70
Lihus	.	.	.	.	9	2	4	2	4	4	5	10	0	.	.	.	0	5	1	3	3	4	4	1	5	4	1	.	.	.	73
Noailles	.	.	.	.	8	11	3	4	.	2	5	11	.	.	.	.	2	5	2	.	6	1	4	1	1	10	1	.	.	.	78
Bresles	.	.	.	.	9	5	1	3	.	1	5	7	.	.	.	.	4	1	.	9	.	6	.	.	7	5	.	1	.	5	60
Plessis-Belleville	0	0	2	1	1	11	2	2	1	0	2	5	0	0	.	.	0	4	1	0	1	0	10	0	6	2	0	0	0	0	52
Senlis	.	.	.	.	6	5	3	4	2	.	24	11	.	.	2	.	1	.	4	1	7	3	5	2	2	14	3	.	0	.	100
Neuilly-en-Thelle	.	.	1	6	10	4	1	1	6	2	.	.	.	.	.	.	5	.	.	7	.	4	2	3	1	5	.	.	.	.	58
Pontoise	.	.	3	.	11	7	0	3	.	3	1	8	.	.	.	3	2	3	2	1	.	.	10	2	.	2	0	.	.	.	64
Bassin du Loing.																															
Tannerre	.	4	2	17	3	3	2	2	2	1	12	8	.	.	.	2	4	2	2	.	10	15	1	0	5	1	.	.	.	2	99
Toucy (P. C.)	.	.	.	8	10	6	6	.	.	7	.	8	.	.	.	.	.	.	.	.	.	8	9	6	4	5	4	.	.	.	82
Charny	.	2	3	15	3	5	9	1	4	2	13	5	.	.	.	2	6	2	.	.	6	18	2	0	4	3	.	.	.	1	107
Savigny	.	2	2	15	2	4	4	1	5	4	16	2	.	.	0	3	5	4	4		12	23	0	.	5	.	.	.	1	1	117
Nemours	.	13	.	15	.	.	.	10	.	.	9	8	4	.	.	12	5	.	.	.	.	7	.	.	.	.	.	.	.	2	85

STATIONS.	1	2	3	4	5	6	7	8	9	10	11	12	13	14	15	16	17	18	19	20	21	22	23	24	25	26	27	28	29	30	TOTAL.
Région de la Beauce et bassin de l'Eure.																															
Étampes	.	.	3	.	11	5	.	5	.	.	5	16	.	.	.	.	2	2	2	.	.	.	8	.	.	.	1	.	.	.	60
La Loupe	.	.	4	1	5	9	1	4	.	0	6	12	5	.	.	2	6	3	2	1	.	2	19	.	1	9	.	.	0	.	92
Courville	.	.	3	.	5	4	4	7	.	0	7	12	6	.	.	.	4	3	1	.	.	3	11	.	3	4	.	.	.	.	77
Nogent-le-Roi	.	.	6	3	8	2	0	4	.	.	6	17	0	.	.	1	3	3	1	1	.	3	9	.	2	2	0	.	.	.	71
Rambouillet	.	.	1	1	12	6	1	3	.	.	14	7	.	.	.	4	5	3	4	2	.	5	11	.	3	4	.	.	.	.	86
F^t de Bonsmoulins	.	.	3	0	12	9	3	4	.	1	17	15	7	.	.	5	6	4	3	1	0	6	3	0	8	8	2	.	.	.	117
Forêt du Perche	.	.	2	.	12	9	3	5	1	1	3	26	7	.	.	.	8	5	3	1	.	2	2	2	5	11	2	.	.	.	109
La Ferté-Vidame	2	.	.	7	5	.	.	4	.	6	18	3	.	.	3	3	3	.	.	.	4	10	.	4	5	6	.	.	.	.	85
Brézolles	.	.	2	.	5	2	0	4	.	.	18	14	.	.	.	2	4	2	1	1	0	4	7	.	2	4	2	.	.	.	74
Anet	.	.	2	1	7	4	.	6	.	2	3	13	.	.	.	5	.	4	.	.	.	3	6	.	1	.	2	.	.	.	60
Saint-André	.	.	1	.	8	2	3	4	.	2	5	12	.	0	.	3	3	2	1	0	0	2	2	.	3	5	0	.	.	.	58
Conches	.	.	.	.	3	.	.	.	.	1	7	23	.	.	.	3	4	4	.	.	1	.	1	.	1	3	.	.	.	.	51
Saint-Marcel	.	.	.	5	11	4	2	.	2	2	.	19	.	.	.	1	4	4	1	.	1	.	.	.	2	1	1	.	.	.	59
Bassin de la Seine inférieure, au-dessous du confluent de l'Oise.																															
Laigle	.	.	6	.	8	6	3	3	.	6	8	21	0	.	.	2	4	3	1	1	5	3	.	6	5	.	.	.	.	.	89
Rugles	.	.	1	.	6	4	2	3	0	1	8	18	1	.	.	1	3	3	1	1	0	1	1	0	6	2	1	.	.	.	66
Montreuil	.	.	.	.	.	16	.	.	.	10	.	25	.	.	.	3	.	.	6	.	.	.	8	.	.	.	.	.	.	.	.	67
Bernay	.	.	2	0	9	5	3	1	1	5	8	13	.	.	.	4	3	5	1	1	2	1	3	1	3	2	1	.	.	.	72
Beaumont-le-R.	.	3	5	.	6	.	4	3	6	3	17	.	.	.	.	2	.	.	.	8	.	6	.	3	2	1	.	.	.	.	69
Neubourg	.	.	.	2	8	5	.	2	.	2	10	12	.	.	.	2	5	4	1	.	.	2	3	.	3	.	.	.	.	.	62
Lieurey	.	.	.	.	12	11	4	2	1	7	20	22	.	2	.	2	1	5	1	2	3	2	12	2	5	8	.	.	.	.	123
Gournay	.	.	.	8	18	.	.	3	20	5	5	.	.	.	.	5	8	.	7	10	4	.	.	13	20	10	13	.	.	.	149
Forges	.	.	.	2	3	7	.	.	.	4	.	.	.	.	3	4	.	3	.	3	4	6	.	.	.	4	.	.	8	7	58
Buchy	.	.	.	3	8	10	4	3	2	12	6	6	0	.	1	2	1	6	2	11	5	2	2	4	7	1	1	.	.	.	99
Elbeuf	.	.	0	2	6	1	.	2	3	11	9	9	0	.	.	4	2	2	1	3	4	3	5	3	2	.	.	.	.	.	75
Rouen (île Lacroix)	.	.	.	2	9	4	0	2	0	9	5	8	0	.	.	4	3	5	3	4	3	1	6	3	3	1	.	.	.	.	75
Yvetot	.	.	1	3	5	9	2	6	5	17	7	8	.	2	0	4	6	1	2	13	7	3	12	7	15	8	.	.	.	1	114
La Hève	.	.	.	.	10	5	3	2	2	5	12	16	.	.	.	5	.	7	.	.	3	1	.	.	5	10	.	.	.		86
Honfleur	.	.	.	3	4	9	7	10	4	7	36	10	1	.	.	12	6	.	1	8	6	5	7	8	7	49	.	.	.	.	200
BASSINS ENTRE LA SEINE ET LA POINTE DE BRETAGNE.																															
Bassins de la Touque, de la Dive, de l'Orne, de la Vire et de la Douve.																															
Gacé	.	.	.	.	13	1	2	2	.	6	9	17	4	0	.	4	5	2	1	1	2	6	1	1	6	5	1	.	.	.	92
St-Germain-la-C.	.	.	1	3	9	4	.	.	2	6	8	20	.	.	1	3	2	4	2	2	3	1	3	1	3	4	1	.	.	.	84
Lisieux	.	.	.	.	9	10	1	2	5	10	11	17	1	.	.	20	8	2	3	8	6	7	9	4	16	5	.	.	.	.	163
Pont-l'Évêque	.	.	.	4	7	7	3	1	5	8	10	6	2	.	.	5	3	.	1	1	4	1	13	0	14	10	.	.	.	.	105
Trouville	.	.	.	6	6	6	1	2	2	17	14	14	.	.	.	5	2	.	1	5	1	1	3	4	19	11	.	.	.	.	121
Sées	.	.	.	.	5	5	2	2	.	.	9	10	1	.	.	1	4	2	1	1	1	3	3	.	9	17	1	.	.	.	75
Argentan	.		.	.	1	12	.	.	.	2	18	18	.	.	.	0	4	1	0	0	0	10	2	2	4	9	0	.	.	0	85
Flers	.	.	2	6	10	2	1	2	6	13	9	3	.	.	.	7	3	3	8	.	3	9	.	24	32	9	.	.	.	1	153
Roucamps	.	.	.	6	11	6	2	1	4	19	8	14	.	.	1	6	6	.	3	7	3	3	5	3	22	28	1	2	.	.	161
Ste-Honorine-du-F.	.	0	0	8	1	2	.	0	3	14	10	10	2	.	.	4	2	.	3	6	4	4	1	3	23	5	2	.	.	.	106
Caen (E. N.)	.	.	.	3	8	2	1	.	4	9	4	12	0	1	.	6	1	2	2	1	3	2	3	4	6	14	1	.	.	.	89
Ver	.	1	.	1	6	4	2	2	3	6	6	15	.	.	.	3	4	2	1	1	1	6	9	2	10	12	2	.	.	.	102
Bény-Bocage	.	.	.	7	.	.	2	13	.	.	.	.	.	.	.	4	5	2	.	11	8	12	3	11	17	12	8	.	.	.	115

STATIONS.	1	2	3	4	5	6	7	8	9	10	11	12	13	14	15	16	17	18	19	20	21	22	23	24	25	26	27	28	29	30	TOTAL.
Bassins de la Touque, de la Dive, de l'Orne, de la Vire et de la Douve (suite).																															
Saint-Sever	.	.	.	6	11	10	5	3	7	30	12	2	.	.	.	4	8	4	13	6	2	3	6	6	35	19	.	.	.	.	192
Isigny	.	.	.	6	6	9	3	5	8	7	8	14	.	.	.	6	2	.	.	4	6	5	10	9	14	4	2	.	.	.	125
Ste-Marie-du-Mont	.	.	.	5	8	8	2	5	4	6	4	17	0	.	.	2	3	3	1	2	4	4	13	3	10	24	3	0	.	0	131
Cherbourg	.	.	.	3	13	14	2	7	5	4	4	7	.	.	.	12	1	9	2	1	4	5	20	7	18	4	3	1	.	.	146
La Hague	.	.	.	2	12	12	1	8	4	4	3	8	.	.	.	13	1	9	2	1	4	6	22	6	11	5	.	.	.	.	134
Bassins entre le cap de la Hague et la Pointe de Bretagne.																															
Landivy	.	.	.	2	7	16	.	6	2	1	4	16	4	.	.	10	5	.	.	.	4	5	2	19	22	4	.	.	.	.	130
Louvigné-d-Désert	.	.	.	4	12	2	1	6	4	2	8	12	2	.	.	25	2	2	8	.	2	2	2	9	23	6	.	.	.	2	136
Fougères	.	.	.	8	6	15	1	3	2	8	11	2	1	.	0	19	3	1	5	.	3	2	4	1	25	4	.	.	.	.	124
Sens-de-Bretagne	1	.	.	3	4	4	1	.	.	3	.	3	.	2	4	5	.	4	8	3	4	.	.	.	17	.	.	.	.	.	67
Trans	.	.	0	11	2	8	2	1	1	9	7	2	4	.	1	21	3	1	3	0	2	0	3	7	26	16	0	.	.	.	130
Bécherel	.	1	3	6	6	3	4	1	4	4	8	3	3	.	.	17	2	1	2	.	2	3	3	1	30	18	.	.	.	.	126
Combourg	.	.	.	3	4	6	.	.	4	5	7	5	.	.	2	9	4	3	8	7	.	3	7	4	14	7	.	.	.	.	104
Évran	.	.	2	1	10	3	0	4	0	0	4	9	2	.	.	12	5	1	2	0	.	2	2	2	10	16	1	.	.	.	86
Dol	.	.	1	7	5	3	.	1	0	6	7	3	8	.	1	21	4	.	3	1	3	.	2	12	18	5	.	.	.	.	112
St-Jouan-des-Guér	.	1	.	.	5	.	3	.	6	5	.	9	3	8	6	4	.	.	.	6	.	5	4	6	4	1	3	.	.	2	84
St-Méloir-des-Ondes	.	1	1	10	2	3	3	3	0	6	12	2	6	1	1	23	4	1	2	0	3	2	5	5	10	6	.	.	.	0	113
Erquy	.	.	2	6	2	2	1	.	2	5	10	5	.	1	11	2	1	2	0	0	5	4	1	17	3	1	.	.	.	.	82
Saint-Servan	.	.	4	9	3	2	1	2	1	5	10	2	8	1	.	15	5	1	2	0	3	3	7	7	8	3	.	.	.	.	102
Saint-Brieuc	.	.	.	.	6	2	.	1	.	2	4	.	9	2	.	34	.	8	1	0	.	2	7	3	32	7	.	.	.	.	120
Guingamp	.	.	1	4	3	3	3	2	1	3	13	15	1	.	.	7	2	1	3	.	.	11	8	23	25	7	1	.	.	.	139

VERSANT DE L'OCÉAN.

PETITS BASSINS DU SUD DE LA BRETAGNE.

Pte St-Mathieu	1	8	8	.	8	6	2	.	.	6	.	12	.	.	.	11	1	2	1	.	.	4	1	3	28	5	4	.	.	.	111
Brest (Obsre)	.	1	.	8	8	0	4	4	4	3	15	.	.	.	31	4	23	51	1	1	15	13	10	43	10	5	0	.	.	1	255
Goarem-Liziard	4	.	3	0	10	14	2	3	2	10	3	11	2	.	.	2	2	3	4	2	2	6	8	2	31	17	3	.	.	.	146
Carhaix	.	.	.	8	9	1	6	4	2	7	4	1	.	1	10	1	2	0	2	2	3	2	5	22	9	.	.	.	.	2	102
Pénity	1	.	1	14	3	11	3	3	6	4	12	0	.	.	.	12	3	1	1	4	5	5	5	8	39	12	.	.	.	.	153
Châteaulin	3	1	3	.	15	14	1	3	3	4	4	14	.	.	.	11	1	1	3	1	2	3	10	2	24	5	.	.	.	.	131
Gourin	3	.	1	.	8	9	1	2	1	1	2	8	1	.	.	4	.	.	1	.	.	7	2	4	13	9	.	.	.	.	77
Glomel	1	1	.	1	8	12	3	4	3	4	2	10	1	.	.	2	1	.	3	.	7	7	10	4	35	7	5	.	.	.	131
Gouarec	.	.	.	.	7	7	1	2	2	1	4	4	5	.	.	14	.	.	2	.	1	5	5	2	28	11	2	.	.	.	103
Pontivy	.	.	.	2	2	5	1	3	.	1	5	2	1	.	.	17	.	.	1	.	5	1	3	2	24	4	.	.	.	.	79
Locminé	1	1	5	5	1	6	5	2	6	.	7	1	1	.	.	11	1	.	1	.	5	4	6	4	36	17	.	.	.	.	126
Hennebont	1	1	1	.	8	8	.	4	3	1	2	6	.	.	.	14	1	1	1	1	1	6	9	5	11	8	4	.	.	.	97
Le Lézardeau	1	.	.	11	24	2	6	3	1	.	15	0	0	.	24	1	1	2	1	0	10	13	3	12	14	7	0	.	.	1	152
Lorient (P. C.)	2	.	5	15	11	7	.	1	.	.	13	.	.	.	2	15	.	.	5	5	.	3	2	21	27	.	6	.	.	.	140
Le Grognon (Groix)	3	.	1	.	7	7	2	3	2	2	3	7	1	.	.	6	1	.	.	1	.	4	13	.	7	12	2	.	.	.	84
Auray	.	.	.	.	1	.	.	.	4	2	.	.	.	.	11	2	.	.	.	.	17	.	2	.	.	8	.	15	.	5	62
Vannes	4	2	2	3	12	10	7	.	3	.	11	2	.	.	.	11	4	2	2	1	3	2	4	13	17	16	.	.	.	.	131
Palais (Belle-Ile)	6	1	.	.	7	3	2	5	1	2	2	11	1	.	.	8	1	1	3	3	1	3	5	1	5	7	15	.	.	.	94
Er-Hastellic (id.)	11	1	.	.	4	1	2	3	.	1	.	10	1	.	.	7	1	.	1	1	1	2	7	.	5	6	5	.	10	.	80

STATIONS.	1	2	3	4	5	6	7	8	9	10	11	12	13	14	15	16	17	18	19	20	21	22	23	24	25	26	27	28	29	30	TOTAL.
BASSIN DE LA VILAINE.																															
Montdevert	.	1	0	2	7	11	2	10	6	2	14	3	5	.	.	15	2	.	3	.	5	1	2	6	9	2	.	.	.	.	107
Vitré	.	.	.	7	5	10	0	3	5	2	8	1	6	.	0	13	1	.	4	0	6	0	12	1	32	10	.	0	0	.	127
St-Marc s. Couesnon	.	.	.	6	4	13	2	2	2	6	10	2	2	.	1	14	3	.	3	.	1	1	3	0	32	4	.	.	.	.	110
Rennes (P. C.)	.	.	2	4	9	5	0	5	3	5	8	7	.	.	0	22	0	.	5	.	6	1	6	.	22	16	.	.	.	.	127
Montauban	2	.	5	7	1	7	3	1	.	4	10	.	5	.	.	17	1	.	.	.	1	1	5	.	27	6	.	.	.	.	103
Bréal	.	.	.	3	4	7	2	0	3	1	7	1	4	.	.	9	1	1	.	.	4	.	3	3	34	4	0	.	.	.	88
La Guerche	.	.	0	4	7	10	1	3	3	3	9	1	4	.	.	11	1	2	4	.	4	3	15	.	29	8	.	.	.	.	120
Martigné-Ferchaud	.	.	.	2	7	11	.	.	5	1	6	.	4	.	.	13	1	.	3	.	1	7	11	.	7	29	6	.	.	.	114
Bain	.	.	.	6	3	9	4	3	1	2	8	2	2	.	.	13	0	1	3	.	3	5	12	1	39	10	.	.	.	.	126
St-Julien-de-Vouv.	.	.	2	10	6	1	8	2	1	1	9	4	.	.	.	6	8	2	2	0	0	5	11	1	9	16	2	.	.	1	106
Guipry	4	.	0	1	7	7	4	2	2	3	5	4	3	.	.	9	0	1	2	.	0	5	13	2	46	6	.	.	.	.	127
Plélan	1	0	0	4	6	9	0	1	3	2	7	5	2	.	0	12	1	1	1	1	1	4	8	1	40	7	.	0	0	0	119
Plouguenast	.	.	1	.	6	2	.	4	1	4	2	.	5	9	.	.	12	.	.	3	.	.	1	2	3	21	6	3	.	.	85
Merdrignac	.	.	.	4	5	5	6	.	4	2	.	.	10	8	.	.	12	1	.	3	.	.	4	4	1	19	22	.	.	2	112
Rohan	2	.	5	.	4	6	.	1	.	1	2	6	2	.	.	7	.	.	.	.	.	5	5	.	21	13	.	.	.	.	79
Josselin	.	3	.	5	5	3	6	.	1	1	7	1	.	.	.	11	.	.	.	.	5	6	.	3	42	11	.	.	.	.	110
Bosméléac	.	.	.	.	5	5	1	4	3	3	1	7	9	.	.	14	.	1	2	1	.	3	7	2	24	7	.	.	.	.	99
Ploërmel	.	.	5	12	4	.	3	.	2	.	7	.	.	.	11	1	.	.	.	9	10	2	.	22	17	5	.	.	.	.	110
Malestroit	.	2	.	4	6	.	2	2	1	1	5	.	.	.	7	.	1	.	.	9	8	4	21	17	3	.	.	.	.	.	93
Redon	10	1	.	4	3	6	3	4	3	1	9	1	.	.	.	6	10	.	.	3	.	8	8	1	48	2	.	.	.	.	128
Blain	8	.	1	.	7	9	1	10	1	3	1	10	9	.	.	7	4	1	1	.	1	2	16	1	7	10	4	.	.	.	114
La Roche-Bernard	.	2	1	5	5	.	6	.	5	1	10	3	.	.	10	2	.	2	.	.	3	7	.	13	37	4	.	.	.	1	117
Piriac	10	9	1	2	7	11	7	9	7	1	4	1	.	.	.	6	7	1	0	1	1	2	7	6	8	7	7	3	.	2	125
BASSIN DE LA LOIRE.																															
Bassin de la Loire supérieure.																															
Saint-Paulien	.	.	8	7	1	.	.	1	2	2	2	3	1	.	.	.	.	2	.	5	.	.	.	.	5	2	.	.	.	.	41
Bas-en-Basset	.	.	3	11	.	.	.	.	4	5	3	2	.	.	.	.	.	3	2	3	.	.	2	.	.	4	.	.	.	.	42
La République	.	.	3	4	10	.	.	4	7	2	4	1	10	.	.	.	.	3	5	8	.	.	.	2	.	.	13	.	.	.	76
Les Creuses	.	.	3	4	8	.	.	4	6	3	4	3	7	.	.	.	.	4	5	7	.	.	.	3	.	.	13	.	.	.	74
Rochetaillée	.	.	1	2	8	.	.	2	8	2	2	1	9	.	.	.	.	.	5	7	1	.	.	3	.	.	9	.	.	.	60
Saint-Étienne	.	.	.	11	3	4	.	.	.	.	5	.	.	.	2	.	.	.	2	.	.	.	.	3	.	5	7	.	.	.	42
Fortunières	.	.	5	34	9	8	6	.	5	5	9	11	3	.	.	.	.	.	.	.	.	.	34	.	.	46	.	.	.	.	175
Montbrison (P.C.)	.	2	20	10	.	.	.	6	.	2	3	4	8	.	.	.	.	2	.	2	.	.	4	.	.	8	.	.	.	.	71
St-Martin-en-Haut	.	.	3	7	2	.	.	4	1	4	.	5	5	.	.	.	.	5	.	3	.	.	6	.	.	7	1	.	.	.	56
Noirétable	.	3	5	10	1	6	13	5	11	13	13	17	.	.	.	.	.	6	9	.	.	.	19	.	6	25	.	.	.	.	162
St-Romain d'Urfé	.	.	.	9	7	.	.	9	5	10	11	15	7	.	.	.	.	2	1	3	.	.	.	7	.	.	6	.	.	.	92
Feurs	.	.	7	10	.	.	.	4	.	1	1	3	5	.	.	.	.	1	.	2	.	.	2	.	.	9	.	.	.	.	45
Panissières	.	.	9	9	3	.	2	3	.	5	2	3	5	.	.	.	.	4	0	4	.	.	6	.	.	9	.	.	.	.	65
Fourneaux	.	.	1	9	3	.	6	4	3	1	3	4	6	.	.	.	.	3	.	5	.	.	.	1	.	11	.	.	.	.	60
Cublize	.	.	.	6	1	6	.	1	6	.	4	4	.	.	1	1	0	1	1	2	1	.	1	.	.	.	.	.	.	.	35
Roanne	.	.	2	5	5	.	6	3	1	4	3	3	4	.	.	.	.	2	0	2	1	.	.	1	.	4	2	.	.	.	46
Lapacaudière	.	.	.	.	2	.	5	5	4	10	4	15	18	.	.	.	.	2	1	3	.	.	2	.	.	.	.	.	.	.	72
Charolles	.	.	.	.	11	.	28	4	.	.	.	32	8	.	.	.	.	.	3	.	.	.	9	.	.	.	15	.	.	.	110
Saint-Eusèbe	.	.	4	.	5	1	8	3	1	6	.	13	2	.	.	.	.	3	1	.	2	.	6	15	.	.	.	.	.	.	70
Antully	.	.	.	1	.	3	11	14	2	10	9	.	25	4	.	.	.	.	.	6	.	.	8	15	.	.	26	.	.	.	133
Arnay-le-Duc	.	.	2	2	.	3	1	1	1	10	13	4	.	.	.	.	.	1	1	.	.	0	14	.	.	19	1	.	.	.	74

STATIONS.	1	2	3	4	5	6	7	8	9	10	11	12	13	14	15	16	17	18	19	20	21	22	23	24	25	26	27	28	29	30	TOTAL.
Bassin de la Loire supérieure (suite).																															
Saint-Prix	.	.	.	.	24	4	17	8	4	18	19	24	2	.	.	.	.	7	.	6	.	4	11	27	.	27	4	.	.	.	206
Autun	.	.	2	4	5	1	7	2	0	4	5	11	3	.	.	.	.	2	.	1	0	5	10	3	.	18	11	.	.	.	93
Toulon-s-Ar	.	.	4	.	8	.	7	2	.	10	.	21	10	.	.	.	.	6	.	6	2	2	3	8	.	10	.	.	.	.	98
Digoin		.	2	3	8	.	20	3	2	8	6	10	8	.	.	0	.	4	2	2	1	1	3	1	.	9	4	.	.	0	97
L'Assise	.	.	.	.	12	8	6	4	16	5	.	.	.	.	.	.	.	4	6	2	.	.	4	.	.	.	6	.	.	.	73
Saint-Clément	.	.	11	.	.	.	19	10	2	21	9	.	14	.	.	.	.	.	5	18	.	6	8	.	.	10	.	.	.	.	134
Dompierre	.	.	.	4	7	.	10	2	1	6	6	9	6	.	.	.	.	3	1	2	1	1	4	.	.	10	1	.	.	.	74
Beaulon	.	.	.	5	7	.	.	3	1	6	11	3	5	.	.	.	.	.	.	0	1	2	3	1	.	8	7	.	.	.	64
Luzy (P. C.)	.	.	1	8	11	2	8	6	3	8	5	15	10	.	.	.	.	.	2	4	2	4	13	2	.	3	9	.	.	.	115
Châtillon-en-B.	.	.	1	4	6	.	10	1	4	8	5	16	6	.	.	.	1	3	3	2	3	5	13	.	.	28	9	.	.	.	127
Decize	.	.	.	.	.	5	10	1	2	4	3	10	4	.	.	.	.	4	3	3	1	7	4	.	.	18	2	.	.	.	80
Prémery	.	.	3	22	14	2	15	1	2	6	6	19	6	.	.	.	.	5	3	.	2	9	17	.	1	23	2	.	.	.	159
Nevers	.	.	3	10	8	2	8	1	2	3	6	14	2	0	.	.	0	3	3	1	1	6	7	0	0	18	1	.	0	1	103
Bassin de l'Allier.																															
Châteauneuf	.	.	3	6	.	5	5	0	1	7	.	2	2	.	.	.	.	1	0	.	.	.	2	.	.	.	9	.	.	.	45
Cheylard-l'Evêque	.	.	0	9	2	3	2	5	0	5	0	0	1	0	.	.	0	0	0	0	.	.	.	0	.	7	0	.	.	.	37
Langogne	.	.	.	5	4	.	0	8	.	0	1	.	2	.	.	.	.	1	1	1	.	.	0	0	.	2	3	.	.	.	28
Saugues	.	.	.	8	.	2	.	.	.	3	.	.	5	.	.	.	.	6	.	.	.	.	4	.	.	5	.	.	.	.	33
Langeac	.	.	8	19	4	.	.	.	.	.	.	.	.	.	.	.	.	.	.	7	.	.	.	.	.	4	5	.	.	.	47
La Chaise-Dieu	.	.	4	7	.	.	4	6	.	5	5	4	3	.	.	.	.	.	.	3	.	.	8	.	.	2	6	.	.	.	57
Ambert	.	.	8	16	8	7	.	4	3	5	5	2	6	.	.	.	.	3	1	5	.	.	1	1	.	4	5	.	.	.	81
Billom	.	.	5	16	14	.	.	3	0	1	1	1	7	.	.	.	.	.	2	1	.		.	1	.	.	2	.	.	.	53
Thiers	.	.	5	8	10	.	5	7	8	5	4	6	13	.	.	.		3	1	1	.	.	1	1	.	.	.	.	.	.	78
Murat	.	13	18	.	5	8	6	3	.	.	.	.	2	.	.	.	.	.	.	.	.	.	.	.	4	3	.	.	1	.	63
Massiac	.	.	6	13	7	.	3	.	.	.	.	2	.	.	.	.	.	.	.	.	.	.	.	.	.	6	.	.	.	.	37
Brioude	.	.	3	18	4	.	.	.	.	.	.	.	5	.	.	.	.	4	.	4	.	.		.	.	2	1	.	.	.	41
Besse	.	.	8	18	11	12	42	16	7	11	15	18	5	.	.	.	.	.	3	.	.	.	3	13	.	25	11	.	.	.	218
Puy de Dôme (Obs^re)	.	.	2	11	15	3	12	10	4	10	7	9	16	1	0	.	1	4	6	8	1	1	2	4	0	0	7	1	.	.	134
Clermont (Obs^re)	.	.	0	10	6	.	2	1	.	1	6	1	2	.	.	.	.	.	0	.	.	.	.	0	.	.	0	.	.	.	30
Miremont	.	.	2	.	17	.	17	2	2	5	3	7	9	.	.	.	.	.	1	4	.	.	.	.	.	.	8	.	.	.	77
Pontgibaud	.	.	.	4	8	8	4	4	3	5	5	8	3	.	.	.	.	1	3	1	2	.	5	.	.	.	2	.	1	.	67
Vichy	.	.	.	7	8	.	6	2	2	4	4	5	10	.	.	.	.	2	2	4	.	2	.	2	.	5	3	.	.	.	67
Ébreuil	.	.	1	3	4	.	4	.	1	3	12	1	2	.	.	.	.	.	.		.	.	1	.	.	.	1	.	.	.	33
Chantelle	.	.	1	2	4	.	10	2	1	4	3	3	8	.	.	.	.	.	2	1	.	.	2	.	.	3	.	.	.	.	46
Moulins (P. C.)	.	.	.	2	5	.	1	2	.	5	4	5	2	.	.	.	.	3	1	2	1	2	3	.	.	8	.	.	.	.	45
Franchesse	.	.	3	2	8	.	4	4	2	5	7	8	.	.	.	.	.	1	1	3	1	4	3	1	.	10	6	.	.	.	73
Bassin du Cher.																															
Montmarault	.	.	2	.	5	.	6	2	2	8	4	9	12	.		.	.	1	1	3	2	.	.	6	.	2	.	.	.	.	65
Montluçon	.	.	7	2	5	.	2	4	2	5	4	5	13	.	.	.	.	.	1	2	.	2	3	.	.	3	.	.	.	.	60
Préveranges	.	.	11	5	13	1	7	8	9	6	3	10	10	.	.	.	1	2	1	7	4	1	2	8	.	8	3	.	.	.	119
Bougimont	.	3	.	12	.	4	5	.	1	6	5	.	15	.	.	.	.	3	1	2	1	4	2	6	.	6	8	.	.	.	84
Charenton-s-Ch.	.	.	5	8	11	.	2	6	2	7	3	7	7	.	.	.	2	1	1	3	.	10	5	2	.	2	6	.	.	.	89
Les Aix	.	.	4	0	6	2	3	.	6	.	.	.	3	.	.	.	6	6	.	11	1	1	7	6	8	2	2	.	.	3	77
St-Palais (forêt)		.	4	6	16	4	9	4	1	3	4	16	5	.	.	.	4	7	3	1	0	13	17	1	.	9	2	.	.	.	129
Mehun-s-Yèvre	.	.	16	12	1	6	5	1	1	.	5	11	2	.	.	.	5	1	2	0	1	5	13	1	0	1	0	.	.	.	88
Les Chaffauds	.	.	5	13	15	2	8	4	.	2	8	13	5	.	.	.	2	6	1	0	2	6	11	1	.	3	1	.	.	.	109

STATIONS.	1	2	3	4	5	6	7	8	9	10	11	12	13	14	15	16	17	18	19	20	21	22	23	24	25	26	27	28	29	30	TOTAL
Bassin du Cher (suite).																															
Lury	.	.	5	11	11	1	6	5	0	.	5	8	.	.	.	.	4	.	1	4	6	4	12	.	.	1	.	.	.	.	84
Le Brion (Vierzon)	.	.	4	9	15	3	9	5	.	1	12	13	3	.	.	.	6	2	4	1	.	12	13	2	.	2	1	.	.	.	117
Graçay	.	.	9	5	6	5	6	1	2	1	0	8	4	.	.	.	9	.	1	1	0	6	8	.	0	.	.	.	.	.	73
Bourges (E. N.)	.	.	4	7	10	1	13	1	0	4	3	10	2	.	.	.	2	.	2	1	.	4	4	7	0	4	1	.	.	.	81
Mennetou-s-Cher	.	.	8	6	12	2	6	2	3	7	.	6	.	.	.	5	3	.	3	.	8	.	15	.	2	.	.	.	.	.	88
Humbligny	.	.	5	11	17	3	12	6	3	9	7	25	.	.	.	.	.	.	18	2	5	14	16	.	4	8	5	.	.	.	167
Argent	.	.	4	3	13	1	5	.	2	3	.	16	5	.	.	.	4	2	3	2	14	23	.	.	12	1	.	.	.	.	113
Salbris	.	.	5	8	11	2	4	2	1	1	4	5	1	.	.	.	12	.	5	1	6	5	16	.	1	2	1	.	.	.	92
Romorantin	.	.	12	.	16	2	4	2	1	4	6	3	2	.	.	2	7	2	2		.	7	17	.	.	2	.	.	.	.	91
Saint-Aignan	.	.	10	5	10	2	3	2	1	.	3	1	.	.	.	1	3	.	1	0	.	2	16	.	.	3	1	.	.	.	66
Montrichard	.	.	16	7	9	3	3	2	.	.	7	6	2	.	2	1	10	1	0	.	.	9	25	.	.	6	9	.	.	.	118
Joué-les-Tours	.	.	6	4	7	4	2	.	.	.	2	12	2	1	1	3	7	2	2	1	1	11	36	.	0	5	.	.	.	.	108
Bassin de l'Indre.																															
Sainte-Sévère	.	1	4	2	7	4	3	3	3	15	2	10	8	.	.	1	3	1	5	1	.	4	9	.	.	7	.	.	.	.	93
Châteauroux (P.C.)		.	13	11	10	.	12	2	1	6	2	9	7	.	.	.	7	1	2	1	1	8	13	2	.	1	2	.	.	.	111
Loches (E. N.)	.	.	8	4	10	1	3	3	.	1	.	8	4	.	0	2	5	2	2	1	9	22	1	.	.	4	1	.	.	.	92
Le Louroux	.	.	5	4	10	2	2	2	1	0	4	10	4	.	2	5	9	2	2	2	.	6	28	.	.	6	2	.	.	.	105
Cheillé		.	5	3	7	3	2	2	1	1	8	5	.	.	1	2	8	.	3	.	1	5	24	.	2	5	.	.	.	2	88
Rigny-Ussé	.	.	7	2	8	3	1	2	0	1	1	12	3	.	2	4	8	2	3	1	.	4	32	.	1	7	.	.	.	.	104
Bassin de la Creuse.																															
Felletin	.	.	.	11	8	3	11	2	1	5	6	7	7	.	.	2	1	0	.	3	.	0	3	3	.	4	7	.	.	.	83
Anzème	.	.	7	6	8	1	6	5	0	9	7	9	7	.	.	.	4	.	0	1	5	4	6	3	.	.	8	.	.	.	96
Boussac	.	.	7	4	8	.	4	2	1	9	6	9	9	.	.	.	1	2	2	4	.	4	4	2	3	8	.	.	.	.	89
La Souterraine	.	.	15	1	16	2	15	4	2	11	4	18	6	.	.	.	3	3	2	4	.	5	13	3	0	6	8	.	.	.	139
Dun	.	.	10	4	13	1	10	6	3	12	6	17	7	.	.	.	2	2	2	2	.	3	8	5	.	4	5	.	.	.	121
Bénévent	.	.	9	2	10	2	9	5	3	13	4	8	6	.	.	.	4	2	2	5	.	3	10	3	.	10	6	.	.	.	114
St-Pierre-d.-Fursac	.	.	14	.	13	1	11	2	.	11	5	12	6	.	.	.	4	2	5	.	.	3	12	.	.	9	5	.	.	.	114
Magnac-Laval	.	.	.	.	11	18	.	35	3	5	2	15	.	.	.	9	.	.	.	.	11	14	37	.	.	9	19	.	.	.	190
Oradour-s.-Vayres	.	1	19	.	8	3	31	10	3	5	3	10	0	.	.	.	3	3	1	3	.	3	12	1	.	24	8	.	.	.	151
Les Chézeaux	.	15	.	7	.	17	5	.	8	12	7	.	.	.	12	38	.	.	6	.	.	3	15	.	.	11	.	.	.	.	156
Bellac	.	.	19	.	12	.	20	6	.	8	26	.	.	.	.	.	38	3	2	6	.	3	.	22	.	16	.	.	.	.	178
Argenton	.	.	22	5	3	8	12	6	5	6	3	12	7	.	.	.	9	2	4	1	1	12	26	4	6	.	.	.	.	.	154
St-Benoît-du-Sault	.	8	9	4	12	3	7	3	3	8	7	7	4	.	.	3	2	3	5	1	.	8	21	.	3	11	1	.	.	.	133
Le Blanc	.	.	11	3	8	1	9	4	3	.	4	9	3	.	.	2	9	3	3	5	3	13	19	.	1	3	2	.	.	.	118
Abilly	.	.	9	3	.	2	7	10	1	1	3	12	3	.	1	1	13	1	2	.	1	8	21	.	1	2	7	.	.	.	108
Barrou	.	.	8	8	6	2	6	2	2	2	7	8	3	.	.	2	2	11	.	5	2	2	30	.	.	5	2	.	.	.	116
Buxeuil	.	.	5	8	8	.	5	3	.	.	2	8	3	.	2	.	13	1	1	.	.	8	10	.	.	1	3	.	.	.	80
Bassin de la Vienne.																															
Gentioux		.	12	1	13	2	32	7	3	14	9	19	9	.	.	.	2	5	4	9	1	1	5	8	.	8	15	0	.	.	180
Royère	.	.	10	.	15	2	28	5	4	14	4	18	9	.	.	.	2	.	7	11	.	1	3	3	.	7	18	.	.	.	161
Eymoutiers	.	8	.	4	5	9	13	4	6	9	3	9	6	.	.	.	1	4	6	.	.	4	9	4	32	.	.	.	.	.	135
Saint-Léonard	.	.	6	13	6	9	18	2	11	6	3	11	4	3	.	.	5	3	3	.	4	5	3	.	.	11	13	.	.	.	139
Pontarion	.	.	7	2	13	1	27	6	2	9	3	8	5	.	.	.	2	2	0	4	.	.	12	2	.	14	12	.	.	.	129
Bourganeuf	.	7	.	14	.	32	11	4	11	2	11	7	.	.	.	4	2	2	2	.	2	17	3	.	19	23	.	.	.	2	173

STATIONS.	1	2	3	4	5	6	7	8	9	10	11	12	13	14	15	16	17	18	19	20	21	22	23	24	25	26	27	28	29	30	TOTAL.
Bassin de la Vienne (suite).																															
Limoges (E.N.)	.	10	.	1	13	15	15	2	6	8	6	10	.	.	.	2	5	.	6	.	.	7	11	.	.	15	.	.	.	.	132
Pierrebuffière	.	.	9	0	8	2	15	2	2	5	7	8	0	.	.	.	4	6	1	3	.	2	5	1	.	14	7	.	.	.	100
Aixe	.	3	10	0	8	2	18	8	2	5	3	5	0	.	.	0	.	11	3	1	.	.	14	.	.	16	9	.	.	.	118
Nexon	.	15	2	4	8	13	1	1	1	11	5	4	.	.	.	6	.	.	2	.	.	4	6	6	19	12	1	.	.	.	121
Saint-Laurent-s.-G.	.	.	20	3	7	2	29	11	12	5	3	6	.	.	.	.	.	.	9	1	4	2	10	.	1	17	3	.	.	.	144
Saint-Junien	.	.	22	.	12	1	24	1	2	15	3	16	.	.	.	.	6	4	3	5	.	3	19	1	.	15	6	.	.	.	157
Chabanais	.	2	15	1	12	10	13	3	2	12	2	14	.	.	.	.	3	3	1	3	.	4	13	3	.	16	6	.	.	.	136
Confolens	.	2	13	3	9	10	12	3	4	5	2	9	.	.	.	.	8	3	3	1	.	3	17	.	.	16	4	.	.	.	126
Lussac-les-Ch.	.	10	.	1	9	8	9	3	6	4	4	6	8	.	.	10	1	1	3	.	0	7	21	1	.	9	2	.	.	.	125
Jardres	.	.	9	.	10	3	8	1	2	2	1	9	8	.	0	5	9	.	5	.	15	29	0	2	5	.	.	.	.	.	122
La Chapelle	.	18	4	8	6	13	3	3	2	3	10	1	.	.	.	14	1	2	1	.	16	33	.	4	20	1	.	.	1	.	163
Vouillé	.	.	14	1	2	6	0	2	2	0	.	9	7	.	.	5	8	3	3	1	.	19	30	.	6	9	.	.	.	.	137
Poitiers (P. C.)	.	.	10	3	8	4	1	8	1	5	.	5	10	.	.	4	13	.	5	.	2	13	29	3	4	9	2	2	.	.	141
Mondion	.	7	.	10	11	.	7	2	9	2	3	8	3	.	1	.	14	.	23	.	.	12	22	.	.	4	.	.	.	.	137
Saint-Gervais	.	5	6	6	2	3	2	1	1	5	1	1	.	.	1	4	3	.	4	.	.	5	24	0	.	.	.	.	.	.	74
Saint-Épain	.	.	6	3	8	6	.	1	.	3	8	9	.	.	4	.	14	.	3	.	.	5	24	.	.	6	3	.	.	.	103
Parçay-s.-V	.	.	7	9	10	.	4	2	1	2	.	.	.	.	6	3	11	.	2	.	.	5	31	.	.	6	.	.	.	.	99
Jaulnay	0	0	35	.	15	.	3	4	.	.	6	.	4	1	6	7	5	8	5	3	5	5	1	0	0	2	1	0	0	1	118?
Bassin de la Loire, du Bec-d'Allier à Angers.																															
Givry	.	.	3	17	8	1	7	2	2	10	8	11	2	0	.	.	.	2	3	.	1	4	9	.	.	12	1	.	.	.	102
Saint-Satur	0	.	3	8	10	3	4	2	1	3	2	10	5	0	.	0	2	3	1	1	0	10	17	0	0	15	1	0	0	0	103
Sainpuits	.	.	7	20	.	5	9	.	1	4	14	4	.	.	.	.	.	.	3	8	9	12	.	3	.	8	.	.	2	.	109
Gien	.	.	5	.	9	1	1	1	.	.	0	9	4	.	.	.	.	.	1	.	1	4	13	.	.	3	1	.	.	.	52
Ouzouer-le-Marché	.	.	11	.	8	2	1	5	1	1	2	9	0	.	.	0	7	1	1	.	.	2	15	.	0	7	1	.	.	.	74
Orléans (P. C.)	.	.	9	.	11	3	2	3	3	2	.	9	3	.	.	1	4	1	4	.	1	3	14	.	1	5	1	.	1	1	81
La Motte-Beuvron	.	.	.		15	4	3	5	4	4	3	8	3	.	.	.	5	.	3	.	1	8	25	.	3	.	4	.	.	.	98
La Ferté-St-Cyr	.	.	11	9	6	.	.	.	.	1	.	.	.	.	.	9	10	.	.	.	13	17	.	.	.	.	.	.	.	.	76
Contres	.	.	8	6	8	2	1	1	.	2	.	5	3	.	.	1	7	1	2	.	14	26	.	.	4	3	.	.	.	.	94
Blois (P. C.)	.	.	8	3	10	4	1	6	3	1	3	8	1	.	0	2	8	3	3	1	.	6	23	.	1	6	1	.	.	.	100
Herbault	.	10	.	2	4	5	.	5	.	4	7	.	.	.	.	11	.	2	1	.	4	19	.	.	8	.	.	.	.	.	82
Fondette	.	.	6	1	8	4	1	2	0	.	3	8	2	.	.	4	7	3	2	0	.	6	18	.	1	5	1	.	.	.	82
St-Amand	.	.	.	10	7	.	3	6	.	8	6	5	.	.	.	3	8	6	.	.	1	6	14	.	.	10	3	.	.	.	97
Beaumont-la-R	.	.	11	1	8	6	0	2	2	3	2	10	1	.	1	3	7	3	3	.	.	2	16	.	1	12	2	.	.	.	94
Tours (ville)	.	.	6	2	8	3	1	3	0	0	6	8	2	.	1	2	8	2	2	1	0	10	25	.	0	7	0	.	.	.	95
Channay	.	.	6	0	7	4	1	5	1	1	3	8	1	.	0	3	4	2	2	1	0	3	16	.	1	9	2	.	.	0	81
Ponts-de-Cé	.	.	5	.	5	3	0	5	1	1	1	8	5	.	.	5	5	1	1	0	.	3	12	.	5	12	2	.	.	.	80
Bassin du Loir.																															
Janville	.	6	.	.	2	2	1	2	1	1	3	12	6	.	.	.	8	2	3	1	.	3	14	.	.	6	8	.	.	.	83
Orgères	0	0	9	.	11	2	1	5	1	1	4	8	9	.	.	1	5	1	1	0	.	9	12	.	2	1	4	.	0	0	86
Authon	.	.	6	.	9	5	1	5	2	2	5	15	5	.	.	2	4	4	2	.	.	3	13	2	3	12	.	.	.	.	103
Thiron-Gardais	.	.	5	.	9	8	3	2	2	1	3	12	5	.	.	2	4	3	2	0	0	1	12	.	1	12	.	.	.	.	88
Illiers	.	.	1	9	2	2	.	5	2	2	9	7	.	.	.	4	.	2	.	.	1	9	.	1	5	1	.	.	.	.	60
Voves	.	.	.	7	12	3	3	6	1	2	3	12	6	.	.	1	5	2	2	.	.	.	12	.	1	2	2	.	.	.	81
Châteaudun	.	.	7	.	6	4	1	4	1	2	2	10	1	.	.	4	5	1	1	.	.	11	11	.	3	4	2	.	.	.	78
Bonneval	.	.	5	.	6	3	.	.	.	8	.	14	4	.	.	1	5	.	.	.	.	9	10	.	.	3	.	.	.	.	68
Vendôme	.	.	9	.	7	2	.	8	2	2	1	8	3	.	.	4	8	2	2	.	1	2	10	.	1	7	1	.	.	.	79

STATIONS.	1	2	3	4	5	6	7	8	9	10	11	12	13	14	15	16	17	18	19	20	21	22	23	24	25	26	27	28	29	30	TOTAL.
Bassin du Loir (suite).																															
Montoire	.	.	6	.	6	4	2	5	2	3	3	6	0	.	.	3	2	2	2	.	.	1	12	.	1	8	1	.	.	.	70
Mondoubleau	.	.	.	5	7	.	.	10	.	9	13	3	2	.	.	3	6	8	.	.	4	9	26	1	1	6	2	.	.	.	116
Saint-Calais	.	3	6	2	3	3	.	5	2	3	3	4	.	.	.	8	2	.	7	.	2	4	7	7	3	1	.	.	.	3	78
Le Lude	.	.	5	.	8	5	1	5	1	2	1	8	.	.	.	3	6	4	2	.	.	3	12	.	1	8	2	.		.	77
Pontvallain	.	1	.	.	4	.	.	1	1	5	5	.	.	.	.	2	4	1	.	.	.	.	.	.	.	5	.	.	.	.	29
La Flèche	.	.	1	.	7	5	1	4	4	5	2	6	3	.	.	3	2	3	3	.	.	2	14	.	.	16	17	.	.	.	98
La Ch^lle^-d'Aligné	.	.	1	1	6	.	10	2	1	8	1	.	8	1	.	6	6	1	.	.	.	5	.	14	10	18	4	.	.	.	103
Le Plessis-Gramm	.	2	.	6	.	4	7	0	.	5	3	4	.	.	0	8	6	.	2	.	2	12	.	1	12	3	.	.	.	.	77
Bassin de la Sarthe.																															
F^t^ d'Ecouves (Tanv.)	.	.	.	1	9	9	1	4	.	.	10	12	.	.	.	6	10	.	0	2	7	10	1	6	13	21	2	.	.	.	123
F^t^ de Perseigne	.	.	.	.	6	6	.	3	.	1	3	13	2	.	.	2	11	2	1	0	.	.	10	.	2	13	3	.	.	.	78
F^t^ de Bourse	.	.	.	.	3	2	5	2	1	5	3	24	6	.	.	.	15	6	2	.	1	3	6	3	24	36	8	.	.	.	158
Alençon (E. N.)	.	.	.	.	5	4	2	.	2	.	3	9	5	.	.	2	5	3	2	.	.	.	.	.	2	5	3	.	.	.	52
Villaines-la-J	.	.	.	.	.	7	5	.	4	1	5	12	0	0	.	4	6	3	3	1	.	2	12	.	8	23	4	.	.	.	98
Neufchâtel	.	.	.	6	6	1	.	6	4	17	.	.	.	.	10	5	4	.	.	.	.	12	.	7	5	3	.	.	.	.	86
Beaumont-s.-S.	.	1	1	3	4	7	.	2	3	2	2	11	.	.	.	3	8	2	2	.	.	6	13	.	1	9	2	.	.	.	82
Mamers	.	4	.	.	6	7	.	4	3	2	2	12	.	.	.	9	.	2	2	.	1	1	15	.	2	11	.	.	.	.	83
Bonnétable	.	.	4	.	4	3	3	4	.	.	2	8	1	.	.	2	7	1	.	.	.	7	2	8	.	6	.	.	.	.	62
Sargé	.	.	.	11	.	4	.	.	6	1	.	7	.	.	.	2	.	2	6	.	.	.	10	.	3	5	.	.	.	.	57
Le Mans (E. N.)	.	.	2	1	5	5	.	3	2	.	3	7	.	.	.	2	6	2	4	.	.	5	10	.	1	9	.	.	.	.	67
Mortagne	.	1	.	7	6	0	4	.	.	4	11	5	.	.	1	6	3	5	1	1	2	8	.	2	11	1	.	.	.	2	81
Forêt de Réno	.	2	.	10	6	4	4	.	.	10	13	4	.	.	.	8	5	3	1	.	3	10	.	2	8	4	.	.	.	.	99
Nogent-le-Rotrou	.	.	6	.	8	7	6	.	7	2	.	12	.	.	.	3	5	2	2	1	.	.	12	.	.	.	.	.	.	.	72
Souligné-s.-V.	.	.	.	4	8	.	.	2	.	.	3	7	.	.	.	4	7	6	4	.	.	5	10	.	1	16	.	.	.	.	77
Sillé-le-Guillaume	.	.	.	.	10	8	.	3	1	2	.	12	.	.	.	4	7	4	.	.	.	3	16	.	.	9	2	.	.	.	81
Neuvillette	.	.	.	.	13	9	.	3	2	2	.	13	.	.	.	4	.	5	.	.	.	5	18	.	.	10	2	.	.	.	86
Grez-en-Boëre	.	.	1	.	10	7	1	3	1	2	2	7	1	.	2	4	5	4	2	.	1	3	9	.	2	5	6	.	.	.	77
Sablé	.	.	.	.	5	2	2	.	5	.	3	1	.	3	.	.	8	.	2	2	.	.	11	1	5	6	3	.	.	.	59
Angers (E. N.)	.	3	0	5	6	2	.	7	1	1	2	10	7	.	2	7	5	2	1	.	.	3	18	1	2	21	1	.	.	2	109
Bassin de la Mayenne.																															
Pré-en-Pail	.	.	.	2	6	7	.	4	0	0	1	13	2	.	.	8	4	4	1	.	.	2	8	1	9	22	3	.	.	.	96
F^t^ d'Andaines	.	.	2	.	13	10	8	2	3	2	10	11	7	.	.	6	12	4	3	6	4	2	1	2	18	27	5	.	.	.	160
Domfront	.	.	.	10	7	8	1	3	1	2	3	17	2	.	.	11	3	2	5	.	2	6	2	3	26	18	4	.	.	.	135
Gorron	0	1	2	12	13	1	3	0	0	0	18	0	.	.	7	5	6	3	1	0	2	6	2	14	31	4	.	0	.	1	133
Ambrières	.	.	.	.	8	7	3	3	0	1	3	13	4	.	.	4	9	3	2	0	0	2	6	.	15	24	6	.	.	.	112
Bais	.	.	.	2	3	12	.	4	2	2	10	6	.	.	.	8	5	2	.	.	4	3	8	6	20	5	.	.	.	.	102
Mayenne (Collège)	.	.	.	.	7	8	0	.	4	.	2	13	0	.	.	5	9	1	4	.	0	1	11	.	3	24	0	.	.	.	93
Ernée	.	0	0	10	1	11	1	4	2	5	9	1	0	.	.	11	3	1	3	.	2	1	7	0	30	5	.	.	.	1	108
Laval (E. N.)	.	.	.	8	2	13	.	3	6	7	11	2	1	.	.	15	3	0	3	.	9	6	20	.	38	6	.	.	.	.	153
Cossé-le-Vivien	.	.	2	.	9	8	0	4	1	6	2	9	4	.	.	5	7	3	3	1	.	7	14	.	10	14	3	.	.	1	112
St-Aignan-s.-R	.	.	4	.	10	10	1	4	1	5	1	8	4	.	.	6	6	2	2	.	.	8	10	.	9	17	4	.	.	0	111
Château-Gontier	.	.	.	.	7	13	1	7	1	9	3	6	3	.	.	10	5	2	2	.	1	7	6	.	19	6	5	.	.	1	113
Bassin de la Loire inférieure, rive droite.																															
Oudon	.	.	7	.	6	8	2	6	.	3	.	18	7	.	.	6	7	4	2	.	.	2	24	1	3	28	1	.	.	.	135
Varades	0	1	.	.	4	5	1	5	.	1	1	7	4	.	.	6	7	1	0	.	0	1	14	0	3	24	1	.	.	.	84

STATIONS.	1	2	3	4	5	6	7	8	9	10	11	12	13	14	15	16	17	18	19	20	21	22	23	24	25	26	27	28	29	30	TOTAL.
Bassin de la Loire inférieure, rive droite (suite).																															
Joué-sur-Erdre....	1	.	3	.	7	6	4	7	1	1	1	9	2	.	.	7	.	7	3	1	2	2	16	1	5	16	4	.	.	.	104
Nantes (Obs^re)....	10	0	1	0	8	11	3	6	.	4	2	13	3	.	.	6	8	1	6	0	3	3	23	2	7	21	2	0	.	.	142
Cordemais.....	7	0	1	.	9	8	6	5	.	6	5	11	.	.	.	14	9	2	5	.	3	8	12	1	3	18	5	.	.	.	136
Savenay (E. N.)...	.	15	.	4	2	8	4	5	3	5	11	.	.	.	.	17	.	3	2	1	2	4	11	3	12	7	.	.	.	.	118
Herbignac.....	1	8	0	6	7	0	6	1	4	1	12	0	.	.	15	0	1	3	0	4	0	10	2	9	21	6	0	.	.	2	122
Bassin de la Loire inférieure, rive gauche.																															
Parthenay (E. N.).	.	16	.	.	4	9	3	3	2	.	4	7	.	.	5	6	2	4	1	5	.	15	26	3	9	1	.	.	.	.	125
Belleville.....	.	.	7	11	4	.	4	3	.	2	2	.	2	3	.	.	.	7	1	0	2	.	.	6	7	0	7	0	.	.	68
Gourgé.....	.	1	12	.	4	4	3	4	1	1	3	9	3	.	.	2	8	1	1	2	0	14	18	.	3	20	2	.	.	.	113
Saint-Loup.....	.	.	8	2	5	.	5	.	5	1	.	11	4	.	.	.	9	2	.	4	.	.	32	.	.	11	8	.	.	.	106
Bressuire (P. C.)..	.	9	.	6	6	8	2	2	5	4	.	12	.	.	.	3	4	3	3	.	2	17	19	.	8	30	.	.	.	.	143
Combrand.....	.	10	.	2	8	10	4	.	12	3	4	15	2	.	.	8	.	.	7	.	4	12	12	.	10	24	4	.	.	.	151
L'Absie.....	.	6	8	2	11	9	7	4	3	.	8	11	.	.	.	6	5	6	7	5	11	10	22	8	8	45	1	.	.	.	203
Les Gardes.....	0	2	2	3	5	6	1	4	1	2	1	8	2	0	.	4	4	1	2	.	1	9	9	2	2	20	.	.	0	1	91
Vieillevigne.....	.	3	.	4	2	12	5	7	5	3	6	10	.	.	.	10	9	6	3	5	4	11	2	5	7	33	3	.	.	.	159
Le Pallet.....	.	5	.	7	7	2	5	2	2	2	10	5	.	.	7	5	1	2	0	3	4	18	3	4	36	.	.	.	.	1	128
Clisson.....	1	.	1	.	.	7	3	6	2	4	4	6	5	.	.	7	4	1	3	.	1	3	12	2	6	31	1	.	.	.	109
Vertou.....	1	3	.	.	15	2	4	.	3	1	12	2	.	.	9	4	.	4	.	5	3	14	2	5	28	1	.	.	.	4	121
Saint-Philbert.....	7	3	.	.	8	8	2	8	5	6	.	9	.	.	.	7	9	1	6	1	.	.	14	4	5	35	.	.	.	.	137
Fort de Mindin....	11	1	5	.	7	8	1	5	.	5	4	16	.	.	.	14	1	1	4	1	4	1	19	1	6	9	2	.	.	.	124
BASSINS ENTRE LA LOIRE ET LA GIRONDE.																															
Bassins de la Sèvre niortaise et de la Vie.																															
Pamproux.....	.	2	13	1	8	4	7	4	6	6	2	13	.	.	.	2	4	2	3	1	1	12	34	.	3	16	4	.	.	.	146
Prahecq.....	4	24	.	8	5	3	3	3	6	3	10	.	.	.	1	3	.	4	1	.	11	26	.	6	10	7	.	.	.	.	147
Champdeniers.....	.	.	11	0	11	7	6	2	5	2	1	15	1	.	.	3	3	6	4	.	1	18	28	1	4	23	4	.	.	.	155
Niort.....	.	6	4	1	9	7	8	3	5	2	2	11	0	.	.	3	6	2	2	1	0	13	38	0	4	14	4	.	.	.	145
Arçais.....	1	17	1	.	7	10	7	2	5	4	3	8	1	.	.	4	5	1	4	.	.	5	46	.	4	17	6	.	.	.	157
Xanton-Chassenon.	.	14	6	10	7	11	3	4	8	3	.	12	.	.	.	.	9	3	4	1	3	12	25	2	5	30	2	.	.	.	176
Bazoin.....	0	11	6	2	7	4	4	4	2	5	1	7	1	.	.	4	2	2	2	.	0	13	29	0	3	21	3	.	.	.	132
Marans.....	.	10	1	.	6	4	10	2	2	3	.	8	2	.	.	5	6	4	.	2	3	16	30	4	8	36	7	.	.	.	169
Roche-s.-Yon (E. N.)	4	5	9	5	12	1	.	1	1	1	2	25	.	.	.	4	.	1	.	.	.	15	.	.	7	3	4	.	.	.	100
Luçon.....	2	5	4	16	6	14	4	4	4	3	0	11	0	.	.	7	1	2	3	.	6	10	26	5	3	29	2	0	.	.	167
Les Sables-d'Ol....	.	1	26	7	6	2	3	5	4	3	1	11	.	.	.	11	9	1	2	0	2	10	7	1	4	16	3	.	.	.	134
Saint-Gilles-s.-Vie.	1	1	7	.	2	7	1	6	3	3	.	14	4	.	.	15	10	1	2	2	1	4	3	3	4	18	4	.	.	.	118
Pornic.....	.	.	.	.	11	8	6	15	.	5	7	9	.	.	.	20	.	.	11	1	5	4	6	4	13	16	1	.	.	.	145
Ile d'Yeu.....	2	3	1	.	3	7	3	1	5	4	1	17	.	.	.	17	5	5	2	3	.	8	15	13	1	29	4	.	.	0	152
Noirmoutiers.....	6	5	.	.	5	3	1	5	2	3	2	13	.	.	.	10	5	1	4	3	7	2	7	2	4	10	2	3	.	.	102
Bassin de la Charente.																															
Châlus.....	.	.	.	12	.	37	6	1	.	6	.	32	.	.	.	.	5	.	.	6	.	.	.	14	.	25	16	.	.	.	159
Saint-Mathieu.....	.	.	22	.	13	4	33	7	4	7	4	14	.	.	.	.	4	6	5	4	.	5	12	2	.	22	11	.	.	.	178
Charroux.....	1	12	3	7	4	14	6	2	7	2	11	.	.	.	.	1	9	1	2	1	1	5	38	.	.	16	3	0	.	.	148
Montbron.....		.	.	11	13	2	25	5	4	6	15	2	.	.	.	.	.	.	5	11	.	6	11	0	2	17	7	.	.	.	142
Aigre.....	.	.	.	.	7	23	9	.	7	8	.	5	.	.	.	3	5	.	6	4	.	.	27	.	.	5	.	.	.	.	107

STATIONS.	1	2	3	4	5	6	7	8	9	10	11	12	13	14	15	16	17	18	19	20	21	22	23	24	25	26	27	28	29	30	TOTAL.
Bassin de la Charente (suite).																															
Ruffec	.	5	2	1	7	6	18	5	3	6	2	10	1	0	.	1	.	13	4	.	.	7	21	.	.	13	8	.	.	.	132
Angoulême (Poudr.)	.	3	1	.	6	2	19	1	4	4	.	12	1	.	.	.	2	3	6	2	.	6	13	1	.	12	7	.	.	.	104
Barbézieux	.	1	.	0	6	3	21	5	1	4	5	11	.	.	.	1	.	7	2	4	.	5	13	0	.	13	7	.	.	.	108
Cognac	.	1	6	.	6	3	16	6	6	7	1	10	.	.	.	1	2	1	2	2	0	7	18	0	1	9	5	.	.	.	109
Jonzac	.	.	.	.	7	9	15	4	4	2	2	9	.	.	.	1	8	4	2	.	.	7	15	1	0	12	8	.	.	.	110
Saintes	.	2	3	4	8	9	11	9	6	7	12	.	.	.	.	5	5	.	.	.	.	13	12	.	5	9	.	.	.	.	120
Chef-Boutonne	.	7	1	.	4	4	7	4	3	4	1	9	1	.	.	.	6	.	2	1	1	10	27	0	1	9	4	.	.	.	106
Crézières,	.	.	.	.	.	.	3	10	15	14	10	2	.	.	6	5	.	.	.	.	2	21	29	.	.	7	13	.	.	.	136
Villiers-en-Bois	.	5	6	.	8	8	11	6	5	5	.	14	.	.	.	2	4	1	4	.	1	12	30	.	.	13	2	.	.	.	136
St-Jean-d'Angely	.	5	3	.	7	4	7	6	6	5	4	10	.	0	.	1	3	3	3	3	1	5	23	1	0	11	4	0	.	.	113
La Rochelle	2	.	.	.	2	.	2	.	.	4	3	.	3	.	.	.	.	.	8	4	.	.	.	4	5	5	.	.	.	.	39?
Ile d'Aix	.	2	.	.	9	2	14	4	4	4	3	19	.	.	.	5	2	7	3	5	2	13	29	3	2	29	2	.	.	.	163
Chassiron	.	.	1	6	3	1	11	5	1	2	1	8	.	.	.	5	2	8	1	.	2	7	25	.	3	17	.	.	.	.	109
BASSIN DE LA GIRONDE.																															
Bassin de la Dordogne.																															
La Tr-d'Auvergne	.	.	6	16	16	2	28	29	3	15	5	15	8	1	.	.	.	3	5	9	1	7	2	12	.	7	19	.	.	.	200
La Courtine	2	2	.	.	.	.	.	.	12	7	10	12	7	16	9	8	4	12	5	9	13	9	7	4	13	5	6	9	9	4	191
Ussel	.	.	22	15	9	11	23	15	6	4	19	21	.	.	.	.	.	7	8	.	.	.	9	21	15	3	.	.	.	.	209
Bort	.	.	24	14	10	12	22	14	8	5	17	19	.	.	.	.	.	6	7	.	.	.	7	23	16	4	.	.	.	.	208
Argentat	.	.	15	3	7	4	19	9	1	1	1	10	.	.	.	.	.	4	2	3	3	6	.	.	3	9	6	.	.	.	105
Beaulieu	.	.	19	5	11	1	.	14	0	6	1	11	0	.	.	.	0	4	.	1	4	.	6	.	.	11	5	.	.	.	99
La Tronquière	.	1	29	18	9	10	13	14	9	8	2	20	.	.	.	.	.	10	5	.	.	.	9	.	7	15	.	.	.	.	179
Saint-Céré	.	.	19	10	8	3	7	.	1	9	1	6	1	.	.	.	.	2	2	.	.	.	8	1	.	12	.	.	.	.	90
Bretenoux	.	2	14	11	10	6	4	9	3	10	4	10	.	.	.	.	2	7	8	.	.	.	14	.	.	18	.	.	.	.	132
La Capelle	.	.	28	10	12	4	13	3	3	6	3	25	.	.	.	.	.	2	3	.	.	.	7	.	.	15	.	.	.	.	134
Gramat	.	.	18	12	8	3	12	13	2	14	3	12	.	.	.	4	3	5	3	2	.	.	4	.	.	18	4	.	.	.	140
Martel	.	2	16	6	9	6	14	3	3	8	2	12	.	.	.	.	2	6	.	.	.	.	9	.	.	21	.	.	.	.	119
Payrac	.	4	12	2	3	8	5	3	.	4	2	7	.	.	.	4	.	2	1	.	.	.	7	.	.	10	.	.	.	.	74
La Bastide-Murat	.	6	4	10	10	5	10	5	.	10	5	5	.	10	.	.	.	.	.	.	.	.	.	.	.	10	.	.	.	5	95
Gourdon	.	25	15	.	6	.	10	15	.	20	.	4	.	.	.	.	.	.	7	.	.	.	25	.	.	23	.	.	.	.	150
Tulle (P. C.)	.	.	12	14	6	43	16	5	14	13	8	1	.	.	.	2	3	4	.	1	1	11	2	2	10	.	.	.	.	6	171
Périgueux (E. N.)	.	11	.	.	6	4	11	3	3	7	5	8	.	.	.	0	.	5	5	0	.	4	6	.	2	13	.	.	.	.	96
St-Jean-d'Ataux	.	21	.	.	19	22	13	.	9	7	6	5	.	.	.	.	.	7	12	.	.	14	9	.	17	14	.	.	.	.	174
Chalais	.	10	2	.	7	3	19	3	.	9	3	8	.	.	.	.	.	5	2	4	.	3	11	3	.	15	5	.	.	.	111
Montguyon	.	5	.	.	6	7	23	20	8	5	.	8	.	.	.	.	.	13	7	.	.	15	11	.	10	5	.	.	.	.	143
Les Églizottes	.	3	3	.	8	2	18	6	3	3	4	10	.	.	.	.	.	5	2	2	4	1	14	.	.	18	3	.	.	.	108
Lussac	.	6	7	0	5	.	15	6	3	3	.	9	.	.	.	.	.	6	1	3	.	1	12	8	.	9	8	.	.	.	103
Saint-Savin	.	1	0	.	6	2	19	3	5	3	2	.	.	.	.	.	.	3	4	2	5	5	11	8	.	14	4	.	.	.	94
St-André-de-Cubz	.	5	.	.	5	1	18	6	1	3	3	4	.	.	.	.	0	3	2	3	.	1	8	8	.	9	8	1	.	.	99
Bassin du Lot.																															
Le Bleymard	.	.	.	5	7	.	1	15	.	2	.	6	3	.	.	.	0	.	.	.	.	.	.	.	.	3	3	.	.	.	45
Montmirat	.	.	.	7	.	4	2	4	.	7	1	1	.	.	.	.	2	1	.	.	.	.	1	.	.	4	.	.	.	.	34
Bagnols	.	.	.	6	5	1	2	9	.	3	3	3	.	.	.	.	.	1	2	.	.	.	.	3	.	.	11	.	.	.	49
Mende (P. C.)	2	0	10	1	14	4	13	14	1	1	4	1	1	.	.	.	.	.	3	.	.	.	.	.	.	.	.	6	.	.	75
Saint-Chély-d'Ap.	.	.	3	14	2	2	5	3	0	2	0	3	0	.	.	.	0	.	.	.	.	.	.	3	.	4	9	.	.	.	50

STATIONS.	1	2	3	4	5	6	7	8	9	10	11	12	13	14	15	16	17	18	19	20	21	22	23	24	25	26	27	28	29	30	TOTAL.
Bassin du Lot (suite).																															
Saint-Léger-du-M.	.	.	13	18	8	4	2	1	.	3		1	.	.	.	.	12	1	1	0	.	.	3	.	.	.	.	.	.	.	69
Nasbinals	.	.	.	7	5	10	14	7	5	3	4	5	9	.	.	.	1	.	1	2	.	.	.	4	.	6	13	.	.	.	93
Marvejols	.	.	1	13	1	11	9	6	.	11	3	17	0	.	.	.	.	.	5	.	.	.	3	6	.	1	12	.	.	.	99
Laguiole	.	.	13	13	10	5	10	10	5	12	5	15	.	.	.	.	.	.	5	.	.	.	.	.	.	.	40	.	.	.	148
Mur-de-Barrez	.	.	8	6	10	6	12	.	10	12	8	10	.	.	.	.	.	10	8	.	.	.	.	12	.	8	10	.	.	.	130
Entraygues	.	.	6	15	12	9	3	6	3	6	2	10	3	.	.	.	.	.	.	.	.	.	4	11	.	6	4	.	.	.	100
Figeac	.	.	11	7	11	12	3	4	2	1	.	5	.	.	.	.	.	.	11	5	.	.	3	.	.	16	.	.	.	.	91
Livernon	.	2	34	6	4	6	7	3	4	4	2	12	.	.	.	.	1	2	4	.	.	.	4	.	.	11	2	.	.	.	108
Lauzès	.	12	11	2	7	2	9	7	8	8	3	12	.	.	.	.	.	3	4	2	.	.	4	.	.	12	.	.	.	.	106
Cajarc	.	5	6	8	3	4	3	4	7	1	9	.	.	.	.	.	2	1	1	3	.	.	3	.	.	9	.	.	.	.	69
Limogne	.	.	8	3	7	1	4	5	10	6	2	6	.	.	.	.	6	1	1	4	.	.	3	.	.	5	.	.	.	.	72
Cahors	.	.	10	1	6	.	2	3	1	11	3	2	.	.	.	.	0	0	3	.	.	.	1	.	.	5	3	.	.	.	51
Cazals	.	.	.	6	.	.	11	4	10	8	12	.	.	.	.	3	2	3	.	.	.	.	.	6	.	14	.	.	.	.	79
Puy-l'Évêque	.	15	3	6	12	8	10	.	8	13	15	.	.	.	.	6	.	.	3	.	.	.	10	.	.	21	.	.	.	.	131
Luzech	.	.	.	5	7	9	2	8	5	6	.	7	.	.	.	.	3	.	8	.	.	.	4	.	.	12	.	.	.	.	76
Bassins du Tarn et de l'Aveyron.																															
Pt de Montvert	.	.	2	2	4	0	5	13	.	4	.	8	.	.	.	.	0	.	1	.	.	.	.	0	.	10	2	.	.	.	51
Florac	.	1	.	3	.	.	2	9	0	2	3	2	.	.	.	.	.	.	.	.	.	.	.	2	.	0	2	.	.	.	27
Meyrueis	.	.	.	.	14	0	5	8	.	3	4	7	2	.	.	.	.	.	1	2	.	.	.	1	.	.	2	.	.	.	48
Massegros	.	.	1	13	6	4	10	3	5	10	4	21	5	1	.	.	1	.	1	6	.	.	.	.	.	.	8	.	.	.	97
Le Cabaretou	.	15	55	10	.	.	22	6	13	22	.	.	.	.	.	.	.	.	.	.	.	.	.	.	.	.	.	.	.	.	143
Fraïsse	.	2	24	.	5	.	.	4	.	20	.	8	.	.	.	.	.	.	.	.	.	.	.	.	.	.	.	.	.	.	64
La Salvetat	.	.	10	5	8	.	1	14	3	15	2	23	.	.	.	.	2	.	6	6	.	.	4	.	.	.	.	.	.	.	101
La Cavalerie	.	.	3	5	7	.	.	12	.	12	.	11	.	.	.	.	.	.	.	.	.	.	1	.	.	1	.	.	.	.	52
Castres	.	.	.	2	4	.	.	11	3	3	4	4	1	.	.	.	1	.	2	3	.	.	.	1	.	.	7	.	.	.	46
Lavaur	.	.	.	.	1	0	.	14	0	6	.	3	.	.	.	.	.	2	3	.	.	.	.	.	.	6	.	.	.	.	32
Rodez (E. N.)	.	.	.	2	14	0	2	3	.	9	0	8	2	.	.	.	.	3	8	12	.	.	5	5	.	4	3	.	.	.	80
Alban	.	.	4	21	8	.	13	7	11	16	15	13	.	.	.	.	.	4	6	5	.	.	.	.	.	10	.	.	.	.	133
Albi (P. C.)	.	.	.	5	.	.	6	5	.	6	8	.	.	.	.	.	.	.	.	.	.	.	.	.	.	6	.	.	.	.	35
Saint-Antonin	.	.	.	1	6	0	.	4	1	4	.	.	4	.	.	.	.	4	3	.	.	.	.	.	.	0	.	.	.	.	27
Carmaux	.	.	.	3	2	1	1	3	1	7	6	6	.	.	.	.	.	.	.	.	.	.	.	.	.	.	1	.	.	.	31
Canals	.	.	.	.	9	1	.	6	.	1	1	.	2	.	.	.	.	.	.	.	.	.	.	.	.	.	9	.	.	.	30
Lalbenque	.	.	13	2	7	1	2	4	2	5	0	8	.	.	.	0	.	2	.	2	.	.	2	.	.	5	1	.	.	.	56
Castelnau	.	.	15	1	8	.	4	2	4	5	2	4	.	.	.	.	.	3	.	1	.	.	2	.	.	5	.	.	.	.	56
Molières	.	.	24	.	13	.	.	.	.	8	.	11	.	.	.	.	.	.	.	.	.	.	6	.	.	.	.	.	.	.	61
Caussade	.	.	1	1	6	.	1	9	0	10	20	4	6	.	.	.	1	.	2	3	.	.	.	1	.	2	6	.	.	.	74
La Française	.	.	6	8	16	2	.	5	7	11	3	3	.	.	.	1	.	2	.	.	.	.	4	.	8	.	.	.	.	.	74
Bassin de la Garonne, cours supérieur, et affluents des Pyrénées.																															
Ax	.	.	.	.	6	4	.	8	11	.	3	.	5	.	.	7	9	12	8	13	.	.	.	5	6	.	.	.	.	.	97
Les Cabannes	.	.	15	20	12	.	23	.	.	.	25	16	14	.	.	.	.	.	10	15	.	.	.	20	.	.	.	.	.	.	170
Vicdessos	.	.	.	3	.	.	.	10	1	.	3	.	4	3	.	.	2	2	3	3	.	.	.	1	.	.	22	.	.	.	56
Castillon	.	.	17	16	24	.	.	.	.	.	13	.	.	.	10	.	20	.	15	10	.	.	12	8	.	15	.	15	.	.	175
Belesta	.	.	.	.	3	5	.	22	.	.	13	.	15	4	.	.	.	.	5	15	.	.	.	.	5	.	.	.	.	.	87
Foix (E. N.)	.	.	.	8	.	.	13	1	.	.	1	14	3	.	.	2	.	2	15	.	.	.	8	.	.	.	23	.	.	.	88
Loubens	.	.	.	.	3	2	.	8	2	.	3	.	.	8	1	.	.	.	4	5	1	.	.	2	.	.	7	.	.	.	46
Mirepoix	.	.	3	3	1	.	14	1	.	1	.	.	4	.	.	.	.	.	5	8	.	.	.	2	.	.	6	.	.	.	48

STATIONS.	1	2	3	4	5	6	7	8	9	10	11	12	13	14	15	16	17	18	19	20	21	22	23	24	25	26	27	28	29	30	TOTAL.
Bassin de la Garonne, cours supérieur, et affluents des Pyrénées (suite).																															
Le Fossat	.	.	2	3	2	.	1	16	.	.	6	.	1	.	.	.	.	.	2	2	.	.	.	3	.	.	11	.	.	.	48
Royat	.	.	.	.	.	.	.	11	4	.	.	.	3	.	.	.	.	.	2	2	.	.	.	1	.	.	11	.	.	.	34
Villeneuve-D	.	.	3	.	3	.	1	10	5	.	.	.	4	.	.	.	.	.	2	3	.	.	.	.	.	.	15	.	.	.	45
Arreau	.	.	.	.	10	.	.	4	.	9	.	2	4	.	.	3	.	4	7	.	.	.	3	.	.	.	.	.	.	.	45
Fos	.	.	.	.	6	.	.	.	.	.	.	.	32	.	.	.	.	.	.	.	.	.	14	4	.	.	10	.	.	.	66
Rieumes	.	.	.	.	4	.	.	.	.	.	.	.	.	.	.	.	.	16	.	.	.	.	.	.	.	.	12	.	.	.	32
Léguevin	.	.	.	.	4	.	.	9	.	2	.	.	.	.	.	.	.	4	.	3	.	.	.	.	.	.	9	.	.	.	31
Albiac	.	.	.	3	4	.	8	.	3	.	2	2	2	.	.	.	.	0	.	.	.	.	.	.	.	.	16	.	.	.	40
Toulouse (Obs^re)	.	.	.	5	4	.	1	7	.	1	0	2	.	.	.	.	.	2	1	2	.	.	.	.	.	2	6	.	.	.	34
Villeneuve-les-B.	.	.	.	6	.	.	.	4	.	.	4	4	7	.	.	.	.	.	2	.	.	.	.	4	.	3	5	.	.	.	40
Bassin de la Garonne (R. G.) au-dessous de Toulouse; bassins du Gers et de la Baïse; bassin de la Gironde.																															
Lannemezan	.	.	.	7	5	4	2	6	3	1	10	2	8	3	.	.	1	1	6	9	.	.	.	4	.	1	12	.	.	.	85
Boulogne	.	.	.	.	8	.	2	.	5	2	1	7	8	.	.	.	.	.	.	5	.	.	.	.	.	.	.	.	5	.	43
Lombez	.	.	.	.	1	.	.	7	1	1	.	1	.	.	.	.	.	2	2	2	.	.	.	.	2	6	.	.	.	.	25
Masseube	.	.	.	0	4	0	1	4	1	0	1	0	3	.	.	.	0	3	1	1	.	.	.	0	.	2	10	.	.	.	32
Miélan	.	.	1	0	4	.	1	5	2	1	2	5	.	.	.	.	1	2	1	2	.	.	.	.	.	3	14	.	.	.	43
Mirande	.	.	.	.	5	.	.	3	.	1	.	.	3	.	.	.	.	.	3	.	.	.	.	.	.	5	6	.	.	.	25
Auch (P.C.)	.	.	.	.	5	.	.	4	4	2	1	1	1	.	.	.	.	2	2	2	.	.	.	.	.	4	4	.	.	.	30
Vic-Fézensac	.	1	1	.	5	.	.	6	.	2	5	.	.	.	.	.	.	2	1	3	.	.	.	3	.	4	1	.	.	.	35
Lectoure	.	.	.	.	6	.	.	10	.	9	.	.	.	.	.	.	.	3	6	.	.	.	2	.	.	10	.	.	.	.	47
Condom	1	1	.	.	7	.	.	4	3	8	2	.	0	.	.	.	.	3	1	6	.	.	1	1	.	7	3	.	.	.	46
Eauze	1	1	.	3	5	2	.	3	7	.	4	9	.	.	.	.	.	3	5	2	.	.	2	2	.	6	5	.	.	.	59
Agen (E.N.)	2	1	1	1	7	1	1	4	.	16	2	7	.	.	.	.	.	2	4	1	.	.	2	.	3	11	.	.	.	.	66
Grignols	.	11	7	.	4	0	8	3	6	4	2	3	7	.	.	.	0	1	1	4	.	.	1	2	.	7	8	.	.	.	80
Captieux	.	14	4	.	5	.	1	.	2	6	9	11	3	.	.	.	.	.	4	.	.	.	.	5	.	5	9	.	.	.	76
La Réole	.	10	5	.	3	.	0	5	2	6	0	3	1	.	.	.	.	5	1	1	.	0	1	1	.	2	9	.	.	.	55
Sauveterre	.	10	7	.	5	0	7	10	2	6	2	11	1	.	.	.	0	3	2	2	.	1	1	3	.	10	10	0	.	.	91
Bordeaux-Floirac	0	6	0	0	5	0	19	3	2	6	2	5	0	.	0	.	0	2	1	5	.	1	7	2	.	11	7	0	.	0	87
Saint-Julien	.	0	.	0	6	2	21	7	4	9	1	6	0	.	.	.	1	.	6	4	.	9	16	4	.	14	3	.	.	.	113
Royan	.	6	2	.	5	.	5	4	4	6	3	4	0	.	.	0	1	10	1	3	1	8	12	4	.	6	6	0	.	.	89
La Coubre	.	5	3	14	5	.	5	3	2	3	.	8	.	.	.	1	.	5	2	2	2	7	12	4	.	.	10	7	.	.	100
BASSINS ENTRE LA GIRONDE ET LES PYRÉNÉES.																															
Petits bassins entre la Gironde et l'Adour.																															
Saint-Nicolas	.	3	3	2	7	0	15	1	1	1	1	2	.	.	.	1	.	3	3	3	1	11	14	2	0	6	4	.	.	5	86
Hourtin	1	1	.	.	5	1	15	4	3	4	0	6	.	.	.	1	3	7	3	3	.	16	13	3	0	17	3	.	.	.	108
Moutchic	0	.	4	1	10	3	20	2	2	7	4	3	.	.	.	0	2	3	3	2	4	2	13	2	1	13	5	0	.	.	108
Pissos	.	16	1	3	7	1	1	10	7	9	6	15	.	.	.	.	3	1	1	3	.	.	2	5	12	15	.	.	.	.	117
Belin	2	6	7	0	8	1	10	19	3	12	8	8	1	.	0	.	1	4	2	1	.	.	3	4	.	8	15	1	0	0	121
Cazaux	.	2	4	.	6	6	10	9	4	2	7	9	0	.	.	.	7	3	6	4	.	.	4	3	3	.	23	.	.	.	111
Piquey	.	9	6	1	6	.	19	4	3	5	3	4	0	.	.	.	3	7	2	2	.	1	5	2	.	8	2	3	.	.	96
Bassin de l'Adour.																															
Pic-du-Midi (Obs^re)	1	.	.	.	15	.	.	9	.	6	4	9	11	.	.	2	8	18	.	9	.	.	7	.	.	3	26	.	.	.	108
Peyranère	.	8	5	5	.	.	.	10	10	.	5	.	15	.	.	.	10	.	23	.	.	.	.	.	15	.	10	.	.	.	116
Gélan	18	9	6	3	4	1	10	5	13	9	.	11	.	.	.	13	.	11	5	.	.	.	6	.	.	24	4	.	.	.	152

STATIONS.	1	2	3	4	5	6	7	8	9	10	11	12	13	14	15	16	17	18	19	20	21	22	23	24	25	26	27	28	29	30	TOTAL.
Bassin de l'Adour (suite).																															
Laruns	.	1	3	6	8	1	2	8	2	4	13	2	16	4	.	.	14	7	14	7	.	.	2	4	.	1	26	.	.	.	145
Lourdes	.	.	.	12	18	1	12	.	.	8	.	.	5	.	.	.	8	10	10	.	.	.	7	.	.	.	1	.	.	.	92
Bagnères-de-Big	.	.	.	8	6	.	.	12	.	.	5	.	7	.	.	.	7	3	2	9	.	.	.	.	4	.	21	.	.	.	84
Tarbes (P. C.)	.	.	2	.	.	3	3	.	4	6	2	1	3	5	.	.	1	1	6	2	.	.	.	.	.	4	8	.	.	.	51
Maubourguet	.	.	3	3	6	.	.	6	9	.	6	.	9	.	.	.	.	.	.	7	.	.	.	.	.	.	18	.	.	.	66
Villecomtal	.	.	.	.	6	.	3	6	2	0	1	1	9	.	.	.	.	2	4	2	.	.	.	.	.	5	11	.	.	.	52
Aignan	.	.	3	.	5	.	.	5	5	4	.	.	.	.	.	.	.	.	5	2	.	.	.	.	.	4	6	.	.	.	40
Riscle	3	5	.	.	3	.	.	5	5	4	5	4	4	.	.	.	.	2	4	4	.	.	.	4	.	10	12	.	.	.	72
Cazaubon	4	6	4	1	6	.	0	6	6	7	2	3	2	.	.	.	.	4	2	4	.	.	1	3	.	5	7	.	.	.	72
Mont-de-Marsan	4	9	9	1	9	.	.	8	2	7	2	2	1	.	.	.	1	5	1	3	.	.	1	3	0	6	9	.	.	.	83
Saint-Sever	5	12	10	3	7	.	.	11	11	10	1	4	0	.	.	.	2	7	1	3	.	.	.	2	.	6	4	.	.	.	97
Lescar (E. N.)	5	1	10	1	2	1	2	15	1	2	4	1	7	4	.	.	6	5	4	4	.	.	.	.	.	4	26	.	.	.	105
Orthez	.	19	11	4	2	.	1	23	3	12	10	4	11	.	.	.	8	6	9	7	.	.	.	.	.	2	22	.	.	.	154
Oloron	.	.	3	4	5	7	6	9	4	5	9	15	5	.	.	.	10	8	15	4	2	.	.	.	3	6	.	18	.	.	138
Mauléon	12	8	24	7	4	.	2	12	.	4	6	.	13	.	.	.	8	11	6	18	.	.	.	.	.	.	20	.	.	.	155
St-Jean-P.-de-Port	5	20	15	7	.	3	.	9	6	3	.	12	19	3	.	.	16	11	7	7	.	.	.	3	5	4	29	.	.	.	184
Dax (E. N.)	.	13	2	10	7	.	2	15	10	6	2	.	.	.	.	4	4	5	.	5	.	.	3	.	3	3	19	.	.	.	113
Saint-Martin-de-H.	3	21	2	2	16	.	10	19	4	27	1	9	6	.	.	5	10	23	10	4	.	.	3	.	1	8	2	.	.	.	185
Peyrehorade	.	21	10	5	6	.	10	24	8	28	9	2	11	.	.	.	12	16	18	10	.	.	.	2	.	2	20	.	.	.	214
Biarritz	4	5	8	7	2	2	.	13	23	4	12	1	10	6	.	.	7	7	3	3	.	.	.	.	.	5	6	2	.	.	130

VERSANT DE LA MÉDITERRANÉE.

BASSINS ENTRE LES PYRÉNÉES ET LE RHÔNE.

Bassins du Tech, de la Tet et de l'Agly.																															
Prats-de-Mollo	.	.	.	2	.	.	.	.	.	.	.	.	.	.	.	.	.	.	.	.	.	.	.	.	.	.	2	.	.	.	4
Amélie-les-Bains	.	.	5	1	1	.	.	3	.	.	.	.	.	.	.	.	.	2	.	.	.	.	.	.	.	.	.	.	.	.	11
Bellegarde	.	.	.	.	.	.	.	.	.	.	.	.	.	.	.	.	.	.	.	.	.	.	.	.	.	.	.	.	.	.	0
Vernet-les-Bains	.	.	.	.	.	.	.	3	.	.	.	.	.	.	.	.	.	.	.	.	.	.	.	.	.	.	.	.	.	.	3
Col de la Quillane	.	.	.	.	5	.	.	4	.	.	.	.	.	.	.	.	2	.	.	.	.	.	.	.	.	.	3	.	.	.	14
Montlouis (C. M.)	.	.	.	.	4	.	.	2	.	.	.	.	.	.	.	.	.	.	.	.	.	.	.	.	.	.	1	.	.	.	7
Bouleternère	.	.	5	.	.	.	.	3	.	.	.	.	.	.	.	.	.	.	.	.	.	.	.	.	.	.	.	.	.	.	8
Le Soler	.	.	.	.	.	.	.	8	.	.	.	.	.	.	.	.	.	.	.	.	.	.	.	.	.	.	.	.	.	.	8
Perpignan (Obs^re)	.	.	1	.	2	.	.	4	.	.	.	0	.	.	.	.	.	.	.	.	.	.	.	.	.	.	0	.	.	.	6
La Tour-de-France	.	.	7	.	.	.	.	3	.	.	.	.	6	.	.	.	.	.	.	.	.	.	.	.	.	.	.	.	.	.	16
Estagel (C. M.)	.	.	4	.	.	.	.	.	.	.	.	5	.	.	.	.	.	.	.	.	.	.	.	.	.	.	.	.	.	.	9
Salces	.	.	3	.	.	.	.	.	.	.	.	.	.	.	.	.	.	.	.	.	.	.	.	.	.	.	.	.	.	.	3
Cerbère	.	45	23	37	2	.	.	2	.	.	.	.	.	.	.	.	.	.	.	.	.	.	.	.	.	.	1	.	.	.	110
Paulilles	.	41	39	17	.	.	.	4	.	.	.	.	.	.	.	.	.	.	.	.	.	.	.	.	.	.	.	.	.	.	101
Cap Béar (phare)	.	53	18	36	2	.	.	2	2	.	.	.	.	.	.	.	.	.	.	.	.	.	.	.	.	.	2	.	.	.	115
Port-Vendres	.	36	.	42	1	.	.	1	.	.	.	.	.	.	.	.	.	.	.	.	.	.	.	.	.	.	1	.	.	.	82
Bassin de la Sègre.																															
Col de Puymorens	.	.	.	.	6	.	.	8	.	.	.	.	.	.	.	.	.	.	4	.	.	.	.	.	.	9	.	.	.	.	27
Angoustrine	.	.	.	.	7	.	.	8	.	.	.	.	.	.	.	.	.	1	.	.	.	.	.	.	.	.	.	.	.	.	16
Bourg-Madame	.	.	.	.	.	.	.	.	.	.	.	.	.	.	.	.	.	.	.	.	.	.	.	.	.	.	.	.	.	.	0

STATIONS.	1	2	3	4	5	6	7	8	9	10	11	12	13	14	15	16	17	18	19	20	21	22	23	24	25	26	27	28	29	30	TOTAL.
Bassin de l'Aude.																															
Arques	.	.	.	.	1	.	.	7	.	.	1	.	5	.	.	.	1	2	4	2	.	.	.	.	.	.	.	.	.	.	26
Couiza	.	.	.	1	1	1	.	7	1	.	2	.	3	0	.	.	0	.	1	5	.	.	.	.	.	.	6	.	.	.	29
Monthaut (h. bois)	.	.	.		.	10	.	5	3	.	3	.	10	.	.	.	2	.	8	10	.	.	.	2	.	.	7	.	.	.	59
Sainte-Gemme	.	.	.	.	.	.	.	6	.	.	.	.	.	.	.	.	.	6	4	.	.	.	.	.	.	.	.	.	.	.	16
Besplas	.	.	.	3	.	.	.	7	.	.	.	2	.	.	.	.	.	5	1	1	.	.	.	.	.	4	.	.	.	.	23
Salettes	3	39	7	1	5	.	10	3	7	11	4	2	.	.	.	.	.	.	6	.	.	.	1	.	.	10	.	.	.	.	112
Lespinassière	2	30	6	3	3	.	7	2	6	7	3	2	.	.	.	.	.	.	5	.	.	.	1	.	.	8	.	.	.	.	85
Caunes (hors bois)	.	5	26	8	.	.	.	9	.	.	.	.	.	.	.	.	.	.	.	.	.	.	.	.	.	2	.	.	.	.	50
Carcassonne (C.M.)	.	.	.	0	2	.	1	8	.	1	.	.	.	.	.	0	.	3	2	.	.	.	.	.	.	6	0	.	.	.	23
Villegauze	.	12	22	8	.	.	.	7	.	3	.	1	.	.	.	.	.	.	.	.	.	.	.	.	.	.	4	.	.	.	58
Barbaira	.	3	1	2	.	1	.	8	.	.	.	.	.	.	.	.	.	.	1	0	.	.	.	.	.	.	4	0	.	.	19
Montlaur	.	.	5	1	2	.	.	6	.	.	.	.	.	.	.	.	.	.	.	2	.	.	.	.	.	.	4	.	.	.	20
Moux	.	16	16	.	.	.	.	.	.	.	.	.	.	.	.	.	.	.	.	.	.	.	.	.	.	.	.	.	.	.	32
Terre Rouge	3	2	4	.	1	.	.	1	.	.	.	.	.	.	.	.	.	.	.	.	.	.	.	.	.	.	.	.	.	.	11
Montady	.	.	.	.	9	.	.	6	.	.	.	.	.	.	.	.	.	.	.	.	.	.	.	.	.	3	.	.	.	.	18
Capestang	.	.	24	.	6	.	.	9	.	.	.	.	.	.	.	.	.	.	.	.	.	.	.	.	.	.	.	.	.	.	39
Bassins de l'Orb, de l'Hérault, du Lez et du Vidourle.																															
Saint-Pons	.	4	59	.	.	.	.	8	1	8	1	2	.	.	.	.	.	.	.	.	.	.	.	.	.	.	1	.	.	.	84
Le Poujol	.	10	102	.	.	.	.	5	.	5	.	.	.	.	.	.	.	.	.	.	.	.	.	.	.	.	.	.	.	.	122
Bédarieux (P. C.)	.	.	30	.	.	.	.	9	.	.	.	.	.	.	.	.	.	.	.	.	.	.	.	.	.	.	.	.	.	.	39
L'Escandolgue	.	.	68	.	.	.	.	9	.	4	.	.	.	.	.	.	.	.	.	.	.	.	.	.	.	.	.	.	.	.	81
Béziers	.	.	3	.	3	.	.	10	.	.	.	.	.	.	.	.	.	.	.	.	.	.	.	.	.	.	1	.	.	.	17
Le Caylar	.	.	28	2	3	1	.	12	.	13	.	.	5	15	5	.	.	.	.	.	.	.	.	.	.	3	1	.	.	.	88
Lodève	.	4	32	.	.	.	.	10	.	2	.	.	.	.	.	.	.	.	.	.	.	.	.	.	.	.	.	.	.	.	48
Saint-Bauzille	.	.	5	.	4	.	.	5	.	.	.	.	.	.	.	.	.	.	.	.	.	.	.	.	.	.	.	.	.	.	14
Gignac	.	4	12	.	2	.	.	7	.	.	.	.	.	.	.	.	.	.	.	.	.	.	.	.	.	.	.	.	.	.	25
Pézénas	.	.	.	.	.	.	.	7	.	.	.	.	.	.	.	.	.	.	.	.	.	.	.	.	.	.	.	.	.	.	7
Plateau de Valène	1	.	2	.	1	.	.	12	.	.	.	.	.	.	.	.	.	.	.	.	.	.	.	.	.	2	.	.	.	.	18
Col de la Cardonille	.	.	5	.	4	.	.	6	.	.	.	.	.	.	.	.	.	.	.	.	.	.	.	.	.	.	.	.	.	.	15
Nimes (E. N.)	.	.	.	2	.	.	.	7	.	.	.	.	.	.	.	.	.	.	.	.	.	.	.	.	.	.	.	.	.	.	9
Lausargues	.	.	.	.	.	.	.	14	.	.	.	.	.	.	.	.	.	.	.	.	.	.	.	.	.	.	.	.	.	.	14
Montpellier (E. N.)	.	.	.	.	3	.	.	10	.	.	.	.	.	.	.	.	.	.	.	.	.	.	.	.	.	.	.	.	.	.	13
Palavas	.	.	.	3	5	.	.	15	.	.	.	.	.	.	.	.	.	.	.	.	.	.	.	.	.	.	.	.	.	.	22
Cette (P. C.)	.	.	.	3	.	1	.	10	.	.	.	.	.	.	.	.	.	.	.	.	.	.	.	.	.	.	.	.	.	.	14
Agde	.	2	.	2	.	.	.	8	.	.	.	.	.	.	.	.	.	.	.	.	.	.	.	.	.	.	.	.	.	.	12
BASSIN DU RHÔNE.																															
Bassin de la Saône.																															
Montdoré	.	.	2	1	7	2	10	6	.	1	2	17	1	0	.	.	.	3	1	1	1	1	4	12	1	5	14	.	.	.	97
Fresnes-s.-Apance	.	.	.	3	6	1	6	3	0	2	3	17	3	.	.	.	.	4	1	1	1	2	5	9	.	6	13	.	.	.	85
Jussey	.	.	.	.	7	1	11	2	1	2	3	11	0	.	.	.	.	1	2	1	.	2	6	6	4	9	14	.	.	.	83
Villersexel	.	.	.	.	5	6	9	18	2	10	14	7	7	.	.	.	.	1	4	2	.	.	6	14	.	0	16	.	.	.	120
Chaumercenne	.	.	3	.	6	.	19	9	.	11	.	8	3	.	.	.	.	1	.	2	.	4	11	.	.	23	1	.	.	.	101
Chalindrey	1	1	1	3	7	2	13	.	2	6	5	13	.	0	.	.	.	3	2	2	0	3	9	8	.	8	12	.	0	0	102
Villeguzien	.	.	.	.	11	.	13	.	.	6	6	15	.	.	.	.	.	3	.	3	.	5	11	2	.	6	12	.	.	.	93
Vaux-s.-Aubigny	.	.	.	8	.	.	.	.	6	.	12	.	.	.	.	.	.	.	.	.	10	14	4	.	12	7	.	.	.	.	73
La Margelle	.	2	.	.	3	6	3	.	1	9	12	4	.	.	.	.	.	3	.	.	.	14	13	.	.	13	.	.	.	.	83

STATIONS.	1	2	3	4	5	6	7	8	9	10	11	12	13	14	15	16	17	18	19	20	21	22	23	24	25	26	27	28	29	30	TOTAL.
Bassin de la Saône (suite).																															
Is-sur-Tille	.	.	3	.	4	9	5	.	3	6	6	3	.	.	.	.	.	3	1	.	.	7	6	.	.	16	.	.	.	.	72
Saint-Seine-l'Abb.	.	.	3	.	.	0	3	2	4	6	3	12	.	.	.	.	.	4	.	8	.	3	7	18	2	7	19	.	.	.	104
Saussy	.	.	8	.	.	.	15	.	6	12	10	10	.	.	3	.	.	6	.	.	.	16	6	2	.	3	5	.	.	.	102
Sombernon	.	.	4	1	.	8	2	1	3	5	14	5	1	.	.	.	.	2	3	2	.	4	10	6	13	0	.	.	.	.	84
Dijon	.	.	3	4	3	2	0	1	5	11	4	.	.	.	.	.	1	2	.	.	2	11	.	.	12	.	.	.	.	.	61
Auxonne	.	.	4	.	7	.	10	12	.	5	13	9	6	2	.	.	.	2	.	2	.	3	4	7	.	10	12	.	.	.	108
St-Jean-de-Losne	.	.	3	.	6	2	12	1	4	8	3	10	1	.	.	.	.	2	3	.	.	4	10	.	.	18	1	.	.	.	88
Beaune	.	.	2	.	3	.	6	.	10	15	1	7	.	.	.	.	.	1	1	1	.	8	16	.	2	20	.	.	.	.	94
Lons-le-Saul. (E. N.)	.	.	2	.	6	.	24	12	1	8	9	5	9	.	.	.	.	.	.	10	1	.	0	8	.	.	25	.	.	.	120
Châlon-sur-Saône	.	.	4	.	.	.	20	.	.	8	.	9	.	.	.	.	3	.	.	.	.	.	7	.	.	6	9	.	.	.	66
Mont-Saint-Vincent	.	.	2	.	6	.	18	2	.	8	.	14	14	.	.	.	.	3	.	5	.	.	6	.	.	26	10	.	.	.	113
Monsols	.	.	4	6	4	8	8	4	4	5	5	10	6	.	.	.	.	.	.	13	.	11	12	.	.	21	.	.	.	.	120
Tramayes	.	.	2	3	3	0	16	1	1	13	2	12	10	.	.	.	.	3	1	4	.	1	6	.	.	14	.	.	.	.	92
Cuisery	.	.	5	0	4	.	24	4	1	8	4	9	3	.	.	.	.	2	.	5	1	.	3	.	.	7	13	.	1	.	93
Bourg (E. N.)	.	.	4	3	4	.	3	7	6	5	5	9	.	.	.	.	.	2	1	3	.	.	2	2	.	10	19	.	.	.	85
Montrevel	.	.	7	2	.	7	18	18	.	6	3	8	5	.	.	.	.	.	.	16	8	.	7	.	.	19	.	.	.	.	124
Pont-de-Vaux	.	.	6	1	.	2	12	2	25	18	.	9	.	.	.	5	.	.	.	.	.	12	20	.	8	20	.	.	.	.	140
Châtillon-s.-Chal	.	.	6	3	5	.	.	3	4	.	14	9	2	.	.	.	.	.	4	.	.	3	.	7	.	.	12	.	.	.	72
Thoissey	.	.	.	9	7	.	1	7	1	3	.	16	1	.	.	.	.	2	.	3	.	.	.	2	.	6	8	.	.	.	66
Saint-Nizier-d'Az.	.	.	4	11	.	4	12	2	10	16	3	15	11	.	.	.	.	.	3	8	.	.	10	.	.	11	.	.	.	.	119
Sainte-Foy-l'Arg	.	.	5	7	2	.	2	3	3	5	.	3	5	.	.	.	.	3	0	3	.	.	3	.	.	9	.	.	.	.	53
Tarare	.	.	4	8	1	.	6	2	7	3	.	8	.	.	.	.	.	3	2	.	.	.	4	.	.	14	.	.	.	.	63
L'Arbresle	.	.	4	7	2	.	.	3	.	3	4	2	.	.	.	.	.	7	2	.	.	.	3	.	.	7	.	.	.	.	43
Bassin du Doubs.																															
Mouthe	.	.	.	5	3	7	25	8	11	26	11	24	.	.	.	.	.	.	11	3	.	1	10	.	3	33	2	.	.	.	181
Pontarlier	.	.	.	.	6	.	17	12	7	12	12	13	16	.	.	.	.	.	.	10	0	.	1	9	.	11	19	.	.	.	145
Arc-sous-Cicon	.	.	.	.	9	.	25	13	6	14	3	16	30	2	.	.	.	.	4	12	1	.	3	.	.	.	28	2	.	.	167
Saint-Hippolyte	.	.	.	.	1	2	6	8	8	1	8	8	9	.	.	.	.	.	.	6	.	.	3	.	.	1	21	.	.	.	82
Pont-de-Roide	.	.	.	.	4	.	11	8	.	22	.	18	3	.	.	.	.	2	1	2	.	3	9	.	.	18	4	.	.	.	104
La Chap.-s.-Rougt	.	.	.	.	7	10	17	3	.	35	16	5	.	.	.	.	.	.	3	2	3	5	13	.	.	24	.	.	.	.	143
Belfort	.	.	.	.	8	5	19	1	.	6	15	11	.	.	.	.	.	3	2	1	1	3	2	.	.	2	3	.	.	.	82
Clerval	.	.	.	4	11	9	8	.	12	13	3	3	4	.	.	.	1	1	3	.	.	2	8	.	.	21	.	.	.	.	103
Lods	.	.	.	.	19	.	11	26	4	10	15	12	17	.	.	.	.	1	7	.	.	.	3	7	.	.	21	.	.	.	152
Levier	.	.	0	0	8	2	33	24	3	22	15	8	34	.	.	.	.	1	1	8	0	.	1	13	.	2	28	.	.	.	205
Amancey	.	.	.	.	.	1	7	20	13	12	4	9	21	.	.	.	.	.	1	9	.	.	.	9	.	1	20	3	.	.	129
Ornans	.	.	.	.	5	1	22	3	.	20	10	17	8	1	.	.	.	2	5	1	.	.	10	.	.	16	6	.	.	.	126
Quingey	.	1	.	.	2	.	18	11	.	.	6	10	17	2	.	.	.	.	.	3	.	.	.	.	.	11	21	.	.	.	104
Bouclans	.	.	.	5	1	9	15	8	12	11	5	12	1	1	.	.	1	0	5	.	.	2	10	.	0	21	1	.	.	.	121
Chailluz	.	.	.	.	.	8	13	9	.	15	.	9	.	.	.	.	.	.	.	.	.	11	17	.	.	13	.	.	.	.	95
Besançon (E. N.)	.	.	.	.	8	2	21	5	15	12	.	23	8	1	.	.	.	.	.	7	.	.	8	.	.	3	.	.	.	.	112
Bassin du Rhône proprement dit, cours moyen.																															
Chamonix	.	.	.	.	2	.	17	8	17	.	5	29	8	.	.	.	.	.	3	2	.	.	.	6	.	.	18	2	.	.	116
Les Contamines	.	.	.	.	.	.	.	8	16	.	10	14	10	.	.	.	.	.	1	3	.	.	.	6	.	.	10	.	.	.	78
Sallanches	.	.	.	.	.	.	15	9	12	.	.	19	17	.	.	.	.	.	.	4	.	.	.	10	.	.	.	12	.	.	98
Mélan	.	.	0	.	3	0	16	16	16	1	11	7	26	2	.	.	.	.	2	4	.	.	.	10	.	.	19	.	.	.	128

STATIONS.	1	2	3	4	5	6	7	8	9	10	11	12	13	14	15	16	17	18	19	20	21	22	23	24	25	26	27	28	29	30	TOTAL.
Bassin du Rhône proprement dit, cours moyen (suite).																															
Cruseilles	.	.	.	1	2	5	10	5	2	6	12	11	.	.	.	.	.	3	3	.	.	.	10	.	.	29	.	.	.	.	98
Annemasse	.	.	.	.	.	.	2	4	6	1	6	4	5	.	.	.	.	.	3	1	.	.	.	5	.	.	26	.	.	.	61
Douvaine	.	.	.	.	2	.	3	8	3	2	4	7	5	.	.	.	.	.	3	1	.	.	.	3	.	2	26	1	.	.	69
Évian	.	.	.	.	.	3	4	5	.	10	11	13	.	.	.	.	.	.	9	.	.	.	.	5	.	.	24	.	.	.	85
Gex	.	.	.	.	.	5	18	12	.	2	27	.	28	.	.	.	.	.	.	4	.	.	.	10	.	8	.	.	.	.	114
Thônes	.	.	.	.	.	.	4	38	41	26	.	13	29	.	.	.	.	.	.	.	.	.	.	18	.	.	13	2	.	.	184
Seythenex	.	.	.	.	2	.	16	14	11	2	4	14	18	.	.	.	.	.	.	8	.	.	.	15	.	.	26	.	.	.	130
Leschaux	.	.	.	.	2	.	19	9	21	4	9	10	34	2	.	.	.	.	2	8	.	.	.	11	.	.	24	.	.	.	154
Annecy	.	.	.	.	3	.	11	11	16	1	9	8	14	.	.	.	.	.	.	9	.	.	.	12	.	.	22	.	.	.	116
Rumilly	.	.	.	.	.	.	11	5	8	6	4	15	5	.	.	.	.	.	4	3	.	.	.	14	.	.	23	.	.	.	99
Chambéry (P. C.)	.	.	.	.	1	0	17	2	16	1	11	11	24	0	.	.	.	.	1	2	.	.	.	12	.	.	18	1	.	.	116
Lhuis	.	.	.	.	7	.	.	14	.	5	7	20	.	.	.	.	.	.	.	.	.	.	12	.	.	7	5	.	.	.	77
Nantua	.	.	.	9	13	12	3	1	.	.	.	.	4	1	2	.	.	.	6	3	.	.	.	2	3	.	.	.	6	5	70
Pont-d'Ain	.	.	10	1	10	1	.	15	.	1	25	25	.	.	.	.	.	.	11	.	1	.	18	.	.	25	.	.	.	.	143
Chalamont	.	.	2	8	1	.	5	6	.	5	.	8	.	.	.	.	.	4	2	3	.	.	8	.	.	6	5	.	.	.	63
Montluel	.	.	7	2	8	.	.	19	.	4	.	8	.	.	.	.	.	6	.	.	.	.	1	.	6	9	.	.	.	.	70
Mont Verdun	.	.	5	2	6	1	0	2	2	2	1	2	8	.	.	.	.	1	3	2	0	.	.	3	.	.	16	.	.	.	56
St-Genis-Laval (Obe)	.	.	2	1	8	.	1	0	5	2	4	1	5	.	.	.	.	1	4	0	0	.	.	1	.	.	25	.	.	.	59
Lyon (Tête-d'Or)	.	.	2	0	6	1	0	1	3	2	1	3	7	.	.	.	.	0	3	1	.	.	.	2	.	.	17	.	.	.	49
Vienne	.	.	3	9	.	5	6	3	9	8	3	3	.	.	.	.	.	11	6	.	.	.	.	7	4	8	.	.	.	.	87
Bassin de l'Isère.																															
Bessans	.	.	.	.	.	.	.	1	10	.	3	6	19	.	.	.	.	0	0	2	.	.	.	6	.	.	10	.	.	.	58
L'Esseillon (fort)	.	.	.	.	.	.	7	.	.	.	.	13	.	.	.	.	.	.	.	.	.	.	4	.	.	.	12	.	.	.	35
Saint-Jean-d'Arves	.	.	.	5	3	28	9	13	.	.	18	9	3	.	.	.	.	5	6	.	.	.	12	.	.	30	15	.	.	.	156
Sainte-Foy	.	.	.	.	.	.	13	8	15	.	11	12	9	.	.	.	.	.	5	2	.	.	.	10	.	.	16	.	.	.	100
Mongilbert (fort)	.	.	.	.	5	8	30	.	.	18	7	35	.	.	.	.	.	7	.	.	.	.	12	.	.	13	.	.	.	.	136
Megève	.	.	.	2	2	14	13	20	.	.	9	27	7	.	.	.	.	2	.	.	.	.	11	.	.	12	.	.	.	.	119
La Mure	.	.	.	.	6	.	.	30	5	3	5	13	4	.	.	.	.	3	1	0	.	.	.	4	.	.	20	.	.	.	94
Villars-Reymon	.	.	.	.	.	.	.	10	24	.	.	32	.	.	.	.	.	.	.	.	.	.	.	.	.	.	.	.	.	.	66
Grenoble (E. N.)	.	.	.	.	.	.	14	3	13	.	12	.	.	.	.	.	.	.	.	.	.	.	.	5	.	.	22	.	.	.	69
Moirans	.	.	.	.	1	14	7	11	.	2	.	18	.	.	.	.	5	.	.	.	.	.	11	.	.	.	.	.	.	.	69
St-Marcellin	.	.	.	.	.	.	3	12	.	9	.	16	.	.	.	.	.	.	.	.	.	.	.	24	.	.	20	.	.	.	83
Bassin de la Durance.																															
Mont Genèvre	.	.	.	.	.	.	12	5	.	1	.	5	.	.	.	.	5	.	.	.	.	.	5	.	.	3	15	.	.	.	51
Aiguilles	.	.	.	.	.	.	.	35	.	.	.	.	.	.	.	.	.	.	.	.	.	.	5	.	.	45	10	.	.	.	95
Embrun	.	.	.	.	1	4	21	.	.	5	4	.	.	.	.	.	.	.	.	.	.	.	.	4	.	8	26	.	.	.	73
Chorges	.	.	.	.	.	7	.	12	.	.	.	3	.	.	.	.	3	.	.	.	.	.	6	.	.	39	.	.	.	.	70
Le Lauzet	.	.	.	.	.	.	.	.	17	.	.	5	.	.	.	.	.	.	.	.	.	.	.	.	.	.	36	.	.	.	58
Gap (E. N.)	.	.	.	5	0	2	.	9	.	.	3	3	.	.	.	.	.	.	9	.	.	9	.	.	.	28	15	.	.	.	82
Veynes	.	.	.	.	4	.	6	11	11	.	3	4	1	.	.	.	.	1	.	.	.	.	.	12	.	4	24	.	.	.	80
Serres	.	.	.	3	.	3	1	14	.	6	.	7	.	.	.	.	6	.	.	.	.	.	3	.	.	39	.	.	.	.	82
Faucon	.	.	.	.	3	.	.	23	19	.	4	7	.	.	.	.	15	.	.	.	.	.	.	5	.	.	41	.	.	.	117
La Motte	.	.	.	.	.	.	.	.	11	.	.	.	.	.	.	.	.	4	.	.	.	.	.	.	.	.	15	.	.	.	30
Orpierre	.	.	.	.	.	2	4	5	.	10	.	.	.	.	.	.	7	.	.	.	.	.	.	.	3	.	.	.	2	.	33
Laragne	.	.	.	5	.	.	.	19	.	.	.	4	.	.	.	.	15	.	.	.	.	.	.	.	.	25	.	.	.	.	63
Saint-Vincent	.	.	.	.	.	.	.	22	.	.	.	3	.	.	.	.	.	6	.	.	.	.	.	.	.	8	26	.	.	.	65
Sisteron	.	.	.	.	.	.	.	.	20	.	.	.	.	.	.	.	.	20	.	.	.	.	.	.	.	10	50	.	.	.	100

STATIONS.	1	2	3	4	5	6	7	8	9	10	11	12	13	14	15	16	17	18	19	20	21	22	23	24	25	26	27	28	29	30	TOTAL.
Bassin de la Durance (suite).																															
Banon	.	.	.	.	.	.	15	6	.	.	.	.	.	.	.	.	.	10	.	.	.	.	.	.	.	10	25	.	.	.	66
Volonne	.	.	.	.	.	.	.	.	9	.	5	.	.	.	.	.	.	12	.	.	.	.	.	.	.	.	14	.	.	.	39
Les Granons	.	.	.	.	.	.	.	.	54	.	.	.	.	.	.	.	.	11	.	.	.	.	.	3	.	3	14	.	.	.	85
Peyruis	.	.	.	.	.	.	.	.	10	.	5	.	.	.	.	.	.	15	.	.	.	.	.	.	.	.	20	.	.	.	50
Plan des Mées	.	.	.	.	.	.	.	.	8	.	.	.	.	.	.	.	9	.	.	.	.	.	.	.	.	2	10	.	.	.	29
Manc	.	.	.	.	.	.	.	.	12	.	.	.	.	.	.	.	.	13	.	.	.	.	.	4	.	7	15	.	.	.	51
Saint-Christol	.	.	.	1	.	.	.	7	.	.	1	.	.	.	.	1	3	.	.	.	.	.	2	.	5	9	.	.	.	.	29
Lagarde	.	.	.	.	.	.	.	.	7	.	1	.	.	.	.	2	1	.	.	.	.	.	1	.	.	6	.	.	.	.	18
Apt	.	.	.	.	.	.	.	1	.	.	.	.	.	.	.	.	.	.	.	.	.	.	3	.	.	11	.	.	.	.	30
Murs	.	.	.	1	.	.	.	26	.	.	.	.	.	.	.	.	2	.	.	.	.	.	1	.	3	8	.	.	.	.	41
Forcalquier	.	.	.	.	.	.	.	.	9	.	.	.	.	.	.	.	.	12	.	.	.	.	.	1	.	.	16	.	.	.	38
Manosque	.	.	.	.	.	.	.	3	.	.	.	.	.	.	.	.	.	.	19	.	.	.	.	3	.	3	16	.	.	.	44
Barrême	.	.	.	.	.	.	.	.	9	.	.	5	.	4	.	.	.	14	.	.	.	.	.	.	.	.	32	.	.	.	65
Castellanne	.	.	.	.	.	.	.	14	.	2	.	.	.	10	.	.	.	.	.	.	.	.	.	.	.	54	.	.	.	.	80
Mirabeau	.	.	.	.	.	.	.	.	4	.	.	.	.	.	.	.	23	19	.	.	.	.	.	.	.	.	11	.	.	.	57
Meyrargues	.	.	.	.	.	.	.	.	4	.	.	.	.	.	.	.	.	7	.	.	.	.	.	.	.	.	5	.	.	.	16
Pertuis	.	.	.	.	.	.	.	6	.	.	.	.	.	.	.	1	13	.	.	.	.	.	1	.	1	8	.	.	.	.	30
Rognes	.	.	.	.	.	.	.	.	6	.	.	.	.	.	.	.	.	9	.	.	.	.	.	.	.	10	.	.	.	.	25
Les Taillades	.	.	.	.	.	.	.	.	.	.	.	.	.	.	.	.	.	.	.	.	.	.	.	.	.	.	8	.	.	.	8
Cavaillon	.	.	.	1	.	.	7	12	.	.	.	.	.	.	.	.	0	.	.	.	.	.	.	.	1	6	.	.	.	.	27
Bassins de l'Ardèche, de la Cèze et du Gard.																															
Montpezat	.	.	.	.	.	2	.	1	.	.	0	0	.	.	.	.	.	0	.	.	.	.	1	.	3	43	.	.	.	.	52
N.-D.-des-Neiges	.	.	.	.	.	.	.	2	.	.	0	.	3	.	.	.	.	3	.	1	.	.	.	1	.	24	5	.	.	.	39
Belvezet	.	.	5	7	.	3	4	.	9	3	.	3	.	.	.	.	.	.	.	.	.	0	.	.	.	1	5	.	.	.	40
Le Thort	.	.	6	.	5	.	1	5	.	0	2	.	2	.	.	.	.	.	1	.	.	.	.	8	.	20	5	.	.	.	56
Villefort	.	.	.	8	.	.	.	6	.	.	.	.	.	.	.	.	.	.	.	.	.	.	.	.	.	34	.	.	.	.	48
Vialas	.	.	8	4	.	.	.	5	.	2	.	1	.	.	.	.	.	.	.	.	.	.	.	.	.	26	.	.	.	.	46
St-Germain-de-C.	.	.	2	6	.	.	.	7	.	.	2	.	.	.	.	.	.	.	.	.	.	.	.	.	.	12	.	.	.	.	29
Bassin du Rhône proprement dit, cours inférieur.																															
Privas (E. N.)	.	10	12	.	4	.	.	.	4	5	2	.	.	.	.	.	.	.	.	21	.	.	20	.	.	6	22	.	.	.	105?
Valence (E. N.)	.	.	.	1	0	.	.	11	.	.	.	2	.	.	.	.	.	2	.	.	.	.	3	.	.	23	.	.	.	.	42
Die	.	.	.	.	3	.	17	.	.	.	.	8	4	.	.	.	.	.	1	.	.	.	.	5	.	.	23	.	.	.	60
Valréas	.	.	.	4	.	.	.	6	.	0	.	.	.	.	.	.	.	.	.	.	.	.	.	.	0	17	.	.	.	.	27
Lapalud	.	.	23	.	.	.	.	2	14	.	.	.	.	.	.	.	.	.	.	.	.	.	.	.	.	.	23	.	.	.	62
Bollène	.	.	.	7	.	.	2	6	.	.	.	.	.	.	.	.	.	1	.	.	.	.	.	.	.	14	.	.	.	.	30
Orange	.	.	.	5	.	.	.	7	.	.	.	.	.	.	.	.	.	0	.	.	.	.	.	.	2	11	.	.	.	.	25
Savoillans	.	.	.	2	.	.	.	25	.	.	.	.	.	.	.	.	4	.	.	.	.	.	3	.	9	21	.	.	.	.	64
Sault	.	.	.	2	.	.	.	18	.	1	.	.	.	.	.	1	2	.	.	.	.	.	4	.	3	8	.	.	.	.	39
Bedouin	.	.	.	.	2	.	.	4	15	.	.	.	.	.	.	.	.	.	.	.	.	.	.	.	.	.	19	.	.	.	40
Carpentras	.	.	.	3	.	.	.	6	.	.	.	.	.	.	.	.	.	.	.	.	.	.	.	.	.	.	13	.	.	.	22
Malaucène	.	.	.	.	6	.	.	8	1	.	.	.	.	.	.	.	4	.	.	.	.	.	.	.	.	1	5	.	.	.	25
Pernes	.	.	.	3	.	.	.	19	.	.	.	.	.	.	.	.	.	.	.	.	.	.	.	.	.	.	.	.	.	.	22
Avignon (E. N.)	.	.	.	2	.	.	.	5	.	.	.	.	.	.	.	.	.	.	.	.	.	.	.	.	.	.	3	.	.	.	10
Saint-Remy	.	.	.	.	.	.	.	8	.	.	.	.	.	.	.	.	.	.	.	.	.	.	.	.	.	.	.	.	.	.	8
Les Baux	.	.	.	.	.	.	.	11	.	.	.	.	.	.	.	.	.	.	.	.	.	.	.	.	.	.	.	.	.	.	11
Viguier	.	.	.	.	1	.	.	8	1	.	.	.	.	.	.	.	.	.	.	.	.	.	.	.	.	.	.	.	.	.	10
Farimon	.	.	.	.	.	.	.	12	.	.	.	.	.	.	.	.	.	.	.	.	.	.	.	.	.	.	2	.	.	.	14
Arles	.	.	1	.	.	.	.	10	.	.	.	.	.	.	.	.	.	.	.	.	.	.	1	.	.	.	2	.	.	.	14

STATIONS.	1	2	3	4	5	6	7	8	9	10	11	12	13	14	15	16	17	18	19	20	21	22	23	24	25	26	27	28	29	30	TOTAL.
Bassin du Rhône proprement dit, cours inférieur (suite).																															
L'Armeillère	.	.	.	.	.	.	.	4	.	.	.	.	.	.	.	.	.	.	.	.	.	.	.	.	.	.	1	.	.	.	5
Létourneau	.	.	.	.	.	1	.	6	.	.	.	.	.	.	.	.	.	.	.	.	.	.	.	.	.	3	.	.	.	.	10
Saintes-Maries	.	.	.	.	.	.	.	8	.	.	.	.	.	.	.	.	.	.	.	.	.	.	.	.	.	.	.	.	.	.	8
Giraud	.	.	.	.	.	.	.	.	.	.	.	.	.	.	.	.	.	.	.	.	.	.	.	.	.	.	2	.	.	.	2
RÉGION DE NICE.																															
Petits bassins entre le Rhône et les Alpes.																															
Le Grand-Sambuc	.	.	.	.	.	.	.	.	6	.	.	.	.	.	.	.	.	.	.	.	.	.	.	.	.	4	14	.	.	.	24
Trets	.	.	.	.	.	.	.	.	7	.	.	.	.	.	.	.	4	30	.	.	.	.	.	.	.	.	17	.	.	.	58
Gréasque	.	.	.	.	.	.	.	.	9	.	.	.	.	.	.	.	2	27	.	.	.	.	.	1	.	2	14	.	.	.	55
Saint-Antonin	.	.	.	.	.	.	.	.	7	.	.	.	.	.	.	.	2	15	.	.	.	.	.	.	.	2	16	.	.	.	42
Aix (C. M.)	.	.	.	.	.	.	.	.	10	.	.	.	.	.	.	.	3	23	.	.	.	.	.	.	.	.	15	.	.	.	51
Bouc	.	.	.	.	.	.	.	7	.	.	.	.	.	.	.	1	20	.	.	.	.	.	.	.	.	11	.	.	.	.	39
Venelles	.	.	.	.	.	.	.	.	8	.	.	.	.	.	.	.	.	20	.	.	.	.	.	.	.	.	13	.	.	.	41
Pelissanne	.	.	.	.	.	.	.	.	.	.	.	.	.	.	.	.	.	.	.	.	.	.	.	.	.	10	.	.	.	.	10
Cornillon	.	.	.	.	.	.	.	.	6	.	.	.	.	.	.	.	.	.	.	.	.	.	.	.	.	1	9	.	.	.	16
Les Pennes	.	.	.	.	.	.	.	.	11	.	.	.	.	.	.	.	.	12	.	.	.	.	.	.	.	.	6	.	.	.	29
Berre	.	.	.	.	.	.	.	.	9	.	.	.	.	.	.	.	.	2	.	.	.	.	.	.	.	6	.	.	.	.	17
Saint-Chamas	.	.	.	.	.	.	.	.	5	.	.	.	.	.	.	.	.	1	.	.	.	.	.	.	.	1	7	.	.	.	14
Port-de-Bouc	.	.	.	.	.	.	.	14	.	.	.	.	.	.	.	.	.	.	.	.	.	.	.	.	.	5	.	.	.	.	19
Septêmes	.	.	.	.	.	.	.	.	.	.	.	.	.	.	.	.	14	.	.	.	.	.	.	.	.	.	.	.	.	.	14
Aubagne	.	.	.	.	.	.	.	.	.	.	.	.	.	.	.	.	26	.	.	.	.	.	.	.	.	21	.	.	.	.	47
Marseille (Obs^re^)	.	.	.	.	.	.	.	7	.	.	.	.	.	.	.	.	18	.	.	.	.	.	.	.	.	3	5	.	.	.	33
Cap Croisette	.	.	.	.	.	.	.	.	.	.	.	.	.	.	.	.	2	24	.	1	.	.	.	.	.	.	4	.	.	.	31
Phare de Planier	.	.	.	.	.	.	.	.	.	.	.	.	.	.	.	.	.	4	.	.	.	.	.	.	.	.	6	.	.	.	10
La Ciotat	.	.	.	.	.	.	.	.	.	.	.	.	.	.	.	.	20	.	.	.	.	.	.	.	.	.	.	.	.	.	20
La Seyne	.	.	.	.	.	.	.	2	.	.	.	.	.	.	.	.	32	.	.	.	.	.	2	.	.	7	.	.	.	.	43
Cap Sicié	.	.	.	.	.	.	.	.	6	.	.	.	.	.	.	.	3	26	.	.	.	.	.	.	.	.	7	.	.	.	42
Toulon	.	.	.	.	.	.	.	1	.	.	.	.	.	.	.	.	25	.	.	.	.	.	.	.	.	5	.	.	.	.	31
Draguignan (E. N.)	.	.	.	.	.	.	5	5	.	.	10	.	.	.	1	3	.	.	.	.	.	.	.	2	6	18	6	.	.	.	57
Cannes	.	.	.	.	.	.	.	5	.	.	.	.	.	.	.	.	5	.	.	.	.	.	.	.	.	20	15	.	.	.	45
Nice (E. N.)	.	.	.	.	.	.	.	6	.	.	.	.	.	12	2	.	5	.	.	.	.	.	.	.	.	17	23	.	.	.	66
Villefranche (phare)	.	.	.	.	.	.	.	4	13	.	.	.	.	.	.	4	.	.	.	.	.	.	.	.	.	2	28	3	.	.	53
CORSE.																															
Bastia	.	.	4	.	.	.	.	9	.	.	.	.	.	3	.	.	.	15	.	4	.	.	.	.	.	.	.	.	.	.	35
Ile Sanguinaire	.	.	.	.	.	3	.	.	10	.	.	.	.	.	.	.	.	4	.	.	.	.	6	.	.	1	6	4	.	.	34

OBSERVATIONS DU MOIS DE DÉCEMBRE 1883.

STATIONS.	1	2	3	4	5	6	7	8	9	10	11	12	13	14	15	16	17	18	19	20	21	22	23	24	25	26	27	28	29	30	31	TOTAL.
VERSANT DE LA MER DU NORD.																																
BASSINS DU RHIN, DE LA MEURTHE ET DE LA MOSELLE.																																
La Schlucht	.	2	0	11	1	2	8	.	.	.	3	10	8	28	25	.	15	.	1	1	1	.	.	.	.	0	.	.	.	.	.	116
Col de Bussang	.	5	2	17	4	.	.	.	.	.	.	4	4	2	18	6	12	1	3	.	.	.	.	.	.	.	.	.	.	.	.	78
Rothau	4	.	13	5	13	3	.	.	0	0	20	3	18	26	2	10	2	2	3	1	.	.	.	.	2	.	.	.	.	.	.	157
Gemaingoutte	.	1	1	17	3	9	4	.	.	.	.	9	5	9	6	1	5	2	3	3	0	.	.	0	.	.	.	.	.	.	.	77
Cornimont	.	7	1	33	4	14	7	.	.	.	5	23	9	31	25	16	11	1	3	.	4	3	.	.	.	.	.	.	.	.	.	196
Saulcy-s.-Meurthe	.	5	.	25	5	13	3	.	.	.	.	15	8	19	15	2	10	2	2	2	1	.	.	.	.	.	.	.	.	.	.	128
Moriviller	1	2	1	17	.	10	.	.	.	.	.	.	11	.	6	7	1	.	7	3	.	.	.	.	.	.	.	.	.	.	.	66
Blamont	.	3	3	15	.	11	.	.	.	.	.	8	2	11	10	4	1	2	4	3	4	1	.	.	.	.	.	.	.	.	.	81
Lunéville	.	2	1	16	2	9	2	.	.	.	.	5	7	10	12	.	6	.	0	3	2	0	.	1	.	.	.	1	.	.	.	79
Einville	.	.	.	19	.	.	.	.	.	.	.	5	9	10	13	8	1	.	.	.	.	4	.	.	.	.	.	.	.	.	.	69
Moncel-s.-Seille	.	.	.	15	.	.	.	.	.	.	.	.	20	.	.	.	.	.	.	20	.	.	.	.	.	.	.	.	.	.	.	55
Nancy (E. N.)	1	0	4	11	2	4	.	.	.	.	2	10	3	9	6	4	.	.	1	1	.	.	.	1	.	.	.	.	.	.	.	60
Bellefontaine	0	.	.	11	.	.	10	.	.	.	5	6	.	14	11	.	4	.	.	5	0	.	1	.	.	.	.	0	.	.	.	68
Bouzey	2	.	4	10	0	4	.	.	.	.	1	9	3	5	13	4	1	.	1	0	1	0	.	.	.	.	.	1	.	.	.	59
Bruyères	1	6	1	29	1	9	6	.	.	.	.	18	.	19	13	2	7	2	3	3	4	1	.	1	.	1	.	0	.	.	.	126
Thaon	.	3	.	14	.	2	.	.	.	.	.	8	1	3	10	2	3	.	.	1	1	.	.	.	.	.	.	.	.	.	.	48
Vézelise	.	.	5	8	1	6	.	.	.	3	.	7	3	8	.	5	.	1	2	2	.	.	.	.	.	.	.	.	.	.	.	51
Allain	0	4	1	11	5	2	.	.	.	.	3	6	1	3	10	6	1	.	1	.	3	.	.	.	0	.	1	1	.	.	.	56
Neuves-Maisons	.	1	1	9	1	10	1	.	.	.	1	10	5	1	9	5	2	.	1	1	2	.	.	0	.	.	.	.	.	.	.	59
Toul	.	1	1	10	.	.	7	2	.	.	.	10	.	3	7	3	.	.	1	1	2	.	.	.	.	.	.	.	.	.	.	48
Foug	0	1	2	9	5	5	.	.	.	3	4	.	0	0	9	4	.	.	0	0	.	.	.	.	.	.	.	.	.	.	.	42
Frouard	.	0	3	10	0	7	1	.	.	.	0	8	2	5	7	4	2	.	1	2	.	.	.	.	.	.	.	0	.	.	.	53
Rogéville	1	1	0	11	0	4	3	.	0	.	1	4	3	4	7	2	1	.	2	3	1	0	1	0	0	0	0	1	0	.	.	51
Haudiomont	1	2	1	14	1	9	.	.	.	.	6	3	4	9	8	9	1	.	.	0	1	.	1	2	.	.	.	.	.	.	.	72
Fleury	3	2	5	2	.	.	.	.	4	2	3	1	1	2	2	1	1	2	1	1	1	1	1	0	0	1	0	.	.	.	.	36
Mance	1	2	0	14	2	2	3	.	.	.	5	2	1	8	12	9	1	.	1	1	2	0	0	0	.	.	.	.	.	.	.	68
BASSINS DE LA MEUSE, DE LA CHIERS ET DE LA SAMBRE.																																
Lamarche	.	5	.	19	5	2	.	.	.	.	3	16	3	.	5	.	.	.	.	.	.	.	.	.	.	.	.	.	.	.	.	58
Pouilly	.	3	3	14	.	5	1	.	.	.	1	6	3	5	12	5	3	1	0	.	.	.	.	.	.	.	.	.	.	.	.	62
Clefmont	6	.	3	22	3	.	.	.	.	.	.	13	.	10	19	5	4	.	.	.	.	.	.	.	.	.	.	.	.	.	.	86
Contrexéville	.	3	1	16	.	1	3	.	.	.	7	6	5	3	13	5	4	.	3	3	.	.	.	.	.	.	.	.	.	.	.	73
Aillianville	1	4	2	21	5	4	6	.	.	.	13	8	4	7	18	8	12	.	1	2	2	0	.	2	.	1	.	1	.	.	.	122
Commercy (E. N.)	1	2	1	29	3	1	.	.	.	.	8	7	2	11	20	5	3	.	.	1	0	.	.	.	.	.	.	.	.	.	.	95
Les Kœurs	.	.	17	.	.	.	.	.	.	.	.	11	10	7	.	.	.	.	.	.	.	.	.	.	.	.	.	.	.	.	.	45
Souilly	2	2	1	25	2	9	.	.	.	.	5	5	3	15	15	5	3	.	4	.	1	1	1	1	.	.	.	.	.	.	.	100

STATIONS.	1	2	3	4	5	6	7	8	9	10	11	12	13	14	15	16	17	18	19	20	21	22	23	24	25	26	27	28	29	30	31	TOTAL.
BASSINS DE LA MEUSE, DE LA CHIERS ET DE LA SAMBRE (suite).																																
Dun	2	.	2	41	3	2	5	.	.	.	12	2	2	6	9	7	.	.	1	0	1	1	1	1	.	.	.	.	.	.	.	98
Hussigny	2	4	3	11	6	2	.	.	.	4	8	12	8	22	14	.	.	2	4	.	.	.	.	.	.	.	.	.	.	.	.	102
Spincourt	.	2	.	15	3	2	.	.	.	.	7	3	8	5	11	12	.	.	.	.	7	.	.	2	.	.	.	.	.	.	.	77
Damvillers	1	1	.	21	1	7	.	.	.	.	12	3	4	15	20	10	.	.	2	1	1	1	.	1	.	.	.	.	.	.	.	101
Margut	.	.	.	1	5	.	.	.	.	7	4	4	6	4	9	4	1	.	.	.	.	.	.	.	.	.	.	.	.	.	.	45
Bairon	.	.	3	3	.	3	.	.	.	.	15	3	5	9	10	.	.	.	2	3	.	.	3	.	.	.	.	.	.	.	.	59
Saint-Aignan	0	2	1	10	4	8	.	.	.	.	15	2	4	7	12	12	1	.	4	1	2	1	1	.	.	.	.	.	.	.	.	87
Sedan	1	0	2	6	2	3	.	.	.	.	11	3	2	6	6	6	1	.	7	1	0	.	1	.	.	.	.	.	.	.	.	58
Launois	3	1	2	17	4	5	.	.	.	.	17	2	6	8	11	7	4	.	3	2	3	2	2	.	.	1	.	1	.	.	.	101
Gespunsart	3	4	2	12	4	5	.	.	.	.	11	4	4	10	11	7	2	.	6	2	2	2	1	.	1	.	.	.	.	.	.	93
Haybes	.	20	.	4	.	.	.	.	.	3	2	.	18	20	10	.	.	.	6	.	.	.	.	.	.	.	.	.	.	.	.	83
Avesnes	5	1	11	4	9	2	1	2	.	10	2	3	8	4	8	9	.	3	2	.	.	.	.	2	.	.	.	.	0	.	.	86
BASSINS DE L'ESCAUT, DE LA LYS, DE L'YSER ET DE L'AA.																																
Gommegnies	5	.	2	12	18	.	.	.	.	6	6	3	3	6	18	8	2	3	.	4	1	.	.	.	.	.	.	.	.	.	.	97
Havrincourt	14	12	1	2	4	2	.	.	.	7	5	1	0	5	1	3	1	1	8	5	.	.	.	.	.	.	.	.	.	.	.	71
Cambrai	3	5	0	13	3	3	.	.	1	.	6	1	2	1	2	8	3	1	2	.	0	.	.	.	1	0	.	.	.	.	.	55
Anzin	.	.	.	17	3	.	.	.	.	.	22	.	.	.	.	19	.	.	.	.	.	.	.	.	.	.	.	.	.	0	.	62
Arras (C. M.)	7	0	14	5	2	5	.	.	.	6	2	1	2	3	11	2	1	1	.	0	0	.	0	0	0	1	1	0	.	.	.	64
Hamblain-les-Prés	7	.	11	1	3	3	.	.	.	7	6	3	3	2	2	2	1	.	0	1	.	.	.	.	.	.	.	.	.	.	.	52
Douai (Observ^re)	2	8	1	15	2	1	1	.	.	.	7	2	3	2	4	8	3	1	2	.	1	.	.	.	1	0	1	1	.	1	.	70
Lille	10	1	8	1	5	4	.	1	.	2	10	2	4	3	5	5	1	0	1	1	0	.	0	1	0	0	1	0	0	.	.	66
Allouagne	12	0	7	4	5	2	.	.	.	11	2	0	1	3	4	3	1	0	.	.	.	.	.	.	.	0	1	.	.	.	.	55
Laventie	8	0	9	6	6	4	.	.	.	8	4	2	2	1	7	5	2	1	.	1	0	.	0	0	1	1	1	0	.	.	.	66
Nordpeene	4	15	.	11	8	5	2	.	.	.	11	2	2	2	1	12	10	.	3	.	.	0	.	0	.	0	1	1	1	0	.	91
Godewaerswelde	7	5	8	6	9	.	.	.	0	12	2	9	4	1	9	2	1	1	0	0	0	0	.	1	1	1	1	0	.	.	.	80
Les Moëres	6	.	8	1	10	.	0	.	0	11	1	2	3	0	8	4	6	3	.	1	1	0	.	0	0	0	1	1	.	.	.	68
Dunkerque (P. C.)	6	4	9	3	3	1	.	.	.	5	7	3	2	3	3	2	2	1	1	.	.	.	.	0	1	.	1	0	0	.	.	54
Oye	1	.	10	2	2	5	0	.	0	13	2	3	3	1	3	4	5	1	.	.	.	1	.	0	1	1	1	0	0	.	.	61
Calais	.	.	12	6	.	.	.	21	.	16	.	2	.	19	7	.	.	.	.	.	.	4	.	0	0	0	.	.	.	.	.	87

VERSANT DE LA MANCHE.

STATIONS.	1	2	3	4	5	6	7	8	9	10	11	12	13	14	15	16	17	18	19	20	21	22	23	24	25	26	27	28	29	30	31	TOTAL.
BASSINS DE LA CANCHE, DE LA SOMME, DE LA BÉTHUNE, ETC.																																
Cap Gris-Nez	6	.	.	7	2	.	12	3	.	.	14	3	3	2	2	6	11	.	2	.	.	.	.	.	.	.	3	1	.	.	.	77
Samer	12	1	13	3	.	6	.	1	0	3	4	26	5	2	25	7	10	6	.	.	0	1	.	1	0	.	0	.	.	0	0	128
Boulogne	7	.	0	7	2	.	9	.	.	1	17	4	1	1	2	10	9	16	3	.	.	.	.	.	0	.	.	1	1	.	.	91
Valhuon	18	0	17	4	5	4	.	.	.	9	3	1	10	5	11	9	1	.	1	2	1	.	1	1	0	0	1	0	1	.	.	104
Hucqueliers	14	7	15	5	.	7	.	.	.	24	4	4	9	5	18	5	9	1	.	1	.	3	.	0	0	0	1	1	0	.	.	133
Alpreck	.	.	5	0	.	1	.	.	.	26	1	1	1	1	9	12	18	.	.	.	.	1	.	0	0	0	1	0	.	.	.	79
Erquières	1	3	14	1	.	5	.	.	1	13	4	1	3	5	15	4	2	1	.	.	2	.	.	1	.	.	.	.	.	.	.	77
Saint-Riquier	4	4	1	21	3	.	.	.	.	.	10	2	3	1	2	8	2	.	1	.	1	1	.	0	1	1	1	.	.	.	.	67
Breteuil	2	14	1	5	0	0	.	.	.	.	12	1	.	3	4	6	1	0	.	0	0	0	.	.	0	0	0	.	.	0	0	51
St-Valéry-s.-Somme	6	.	1	12	1	.	1	.	.	.	10	3	3	1	2	5	10	1	1	.	1	1	1	.	.	1	0	1	.	1	.	63
Aumale	15	4	8	8	.	9	.	.	.	.	14	3	8	5	4	9	4	.	4	.	.	.	.	.	2	4	4	.	.	.	.	105
Eu	10	.	19	2	1	2	.	.	.	.	13	2	3	3	.	9	5	.	6	.	.	2	1	0	0	0	.	.	.	.	.	80
Londinières	17	1	14	2	1	2	.	.	.	.	11	2	2	3	6	15	6	.	3	.	1	.	.	.	.	.	.	.	.	.	.	86

STATIONS.	1	2	3	4	5	6	7	8	9	10	11	12	13	14	15	16	17	18	19	20	21	22	23	24	25	26	27	28	29	30	31	TOTAL.
BASSINS DE LA CANCHE, DE LA SOMME, DE LA BÉTHUNE, ETC. (suite).																																
Dieppe	7	.	8	.	.	.	.	.	.	0	6	2	1	0	5	7	10	8	1	.	0	.	.	0	.	.	.	1	.	.	.	56
Bosc-le-Hard	16	.	6	3	.	4	.	.	.	.	10	6	1	6	2	10	9	.	1	.	1	0	.	0	0	1	.	.	.	.	.	77
Longueville	13	0	11	1	.	1	.	.	.	.	11	2	2	1	3	6	9	1	1	.	1	1	.	.	1	.	0	1	.	.	.	66
Saint-Valery-en-C.	3	1	4	2	.	0	1	.	.	.	5	.	1	2	3	5	20	3	1	.	1	.	.	0	1	.	0	.	.	.	.	53
Goderville	11	10	4	3	.	0	2	.	.	.	21	3	2	8	2	12	5	3	2	.	1	0	.	.	.	.	.	3	.	.	.	92
BASSIN DE LA SEINE.																																
Bassin de l'Yonne.																																
Haut-Folin	.	.	.	.	86	.	.	.	.	20	.	.	.	.	102	.	.	.	24	.	.	.	.	1	.	.	.	.	.	.	1	234
Bas-Folin	.	7	.	51	5	.	6	.	.	.	.	18	14	14	28	.	15	.	.	.	.	.	.	.	.	.	.	.	.	.	.	158
Pommoy	7	.	76	6	.	3	.	.	.	.	21	15	9	26	14	.	.	.	.	.	.	.	.	.	.	.	.	.	.	.	.	177
Les Settons	4	5	3	64	4	5	7	.	.	.	12	16	5	18	15	8	4	3	.	1	.	0	0	.	.	.	1	.	.	.	1	206
Château-Chinon	2	4	3	45	4	3	5	.	.	.	14	12	4	17	18	5	3	4	.	.	.	1	.	.	.	.	.	.	.	.	4	148
Ouroux	.	.	16	46	.	.	.	.	.	.	14	.	32	.	.	30	.	.	.	.	.	.	.	.	.	.	.	.	.	.	.	138
Saulieu	9	.	11	14	.	.	7	.	.	.	16	3	6	6	1	7	.	5	.	.	.	.	.	.	.	.	.	.	.	0	6	91
Vitteaux	2	4	4	19	2	1	8	.	.	.	5	3	6	1	9	6	3	2	2	0	1	.	.	.	.	.	.	.	.	.	.	78
Vassy-s.-Pisy	4	3	24	1	0	10	.	.	.	5	4	5	7	11	4	2	.	.	.	.	1	0	.	.	.	.	.	.	.	.	.	81
Montbard	9	.	6	17	2	7	.	.	.	.	12	6	3	4	.	3	4	.	.	.	.	.	.	.	.	.	.	.	.	3	.	77
Cervon	1	6	1	15	3	.	5	.	.	.	7	3	6	7	7	4	0	.	.	.	.	0	.	.	.	.	.	.	.	.	.	65
Varzy (E. N.)	.	.	0	25	.	1	.	.	.	.	13	3	5	3	7	4	.	.	.	.	.	0	.	.	.	.	.	.	.	.	.	60
Clamecy (P. C.)	2	.	2	12	.	3	.	.	.	.	13	3	3	.	9	1	.	.	.	.	.	.	.	.	.	.	.	.	.	1	.	48
Vézelay (C. M.)	.	.	19	1	.	2	.	.	.	3	.	4	1	6	2	2	.	.	.	.	.	.	.	.	.	.	.	.	1	.	.	41
Massangis	8	4	17	.	.	7	.	.	.	.	.	11	9	5	4	2	1	1	1	1	1	.	.	.	.	.	.	.	.	0	.	72
Ravières	.	5	22	.	.	2	.	.	.	15	.	5	3	1	11	3	2	.	2	3	1	.	.	3	.	.	.	.	.	.	2	80
Cruzy	7	2	22	.	1	3	.	.	.	5	4	3	5	7	6	4	0	0	2	0	1	.	.	.	.	.	.	.	0	.	0	73
Tonnerre (P. C.)	.	.	9	15	6	.	.	.	.	.	4	6	.	5	6	4	.	.	.	.	.	.	.	.	.	.	.	.	.	.	.	55
Vosnon	7	.	6	.	.	7	.	.	.	.	4	.	4	8	.	.	.	.	.	.	.	.	.	.	.	.	.	.	.	.	.	37
Bernon	3	4	1	17	.	.	.	.	.	.	8	4	3	2	6	2	2	.	.	.	1	.	.	.	.	.	.	.	.	.	.	54
Chaserey	1	7	1	17	0	2	1	.	.	.	7	6	2	4	7	3	2	.	.	1	1	1	0	.	.	0	.	.	.	.	0	64
Chessy	.	5	.	17	.	2	.	.	.	.	11	3	1	2	1	6	1	.	.	.	.	.	.	.	.	.	.	.	.	.	.	49
Auxerre (C. M.)	1	0	7	1	1	3	.	.	.	7	3	1	2	5	3	1	.	.	.	0	0	.	.	.	.	.	.	.	.	.	1	37
Laroche	2	.	1	9	.	2	2	.	.	.	8	.	3	2	5	2	.	.	1	0	.	.	.	.	.	.	.	.	.	.	.	37
Joigny (C. M.)	.	.	8	1	.	3	.	.	.	6	1	3	0	5	3	2	.	.	1	.	.	.	.	.	.	.	.	.	.	.	.	32
St-Julien-du-Sault	.	1	11	0	.	1	.	.	.	8	1	1	2	5	4	1	.	0	.	0	0	.	.	.	.	.	.	.	.	.	0	37
Messon	4	12	.	.	.	.	.	.	.	.	24	2	18	7	.	11	.	.	.	.	.	.	.	.	.	.	.	.	.	.	.	78
St-Mards-en-Othe	4	5	8	4	.	4	.	.	.	.	8	4	3	.	.	5	.	.	.	.	.	.	.	.	.	.	.	.	.	.	.	45
Villemaur	.	.	1	11	.	1	0	.	.	.	8	3	2	2	4	0	2	.	.	.	0	.	.	.	.	.	.	1	.	.	.	35
Villeneuve-l'Arc^que	2	.	13	.	0	2	.	.	.	.	13	.	3	6	2	.	.	1	.	.	.	.	.	.	.	.	.	.	.	.	.	42
Cerisiers	0	1	18	2	1	4	.	.	.	12	1	3	3	7	5	2	.	.	2	6	0	.	.	.	.	.	.	.	.	.	.	66
Saint-Martin	.	.	11	1	.	1	.	.	.	11	1	2	1	6	3	1	.	.	1	1	.	.	.	.	.	.	.	.	.	1	.	41
Bassin de la Seine supérieure.																																
Chanceaux	5	3	29	3	5	5	.	.	.	13	4	4	6	14	5	3	.	.	2	.	.	.	.	.	.	.	.	.	2	.	.	105
Beneuvre	1	3	2	25	.	6	5	.	.	.	6	5	2	7	12	5	1	0	0	2	0	1	0	0	0	0	0	.	0	3	0	87
Vivey	.	.	5	15	1	3	6	.	.	.	9	1	3	5	6	4	4	.	.	0	2	1	1	.	.	.	.	.	.	4	0	70
Châtillon-s.-Seine	2	6	2	24	4	6	7	.	.	.	8	4	1	8	9	3	7	.	.	2	1	1	.	.	.	.	.	.	.	.	2	97

STATIONS.	1	2	3	4	5	6	7	8	9	10	11	12	13	14	15	16	17	18	19	20	21	22	23	24	25	26	27	28	29	30	31	TOTAL.
Bassin de la Seine supérieure (suite).																																
Laignes	4	2	15	5	2	4	.	.	.	.	12	2	7	6	3	3	.	.	1	.	1	.	.	.	.	.	.	.	.	0	1	68
Fontette	2	9	4	32	1	0	4	.	.	.	1	8	2	8	14	5	6	2	.	3	1	0	0	.	.	0	.	.	0	0	1	104
Bar-s.-S. (M. Saill[d])	1	11	3	15	1	4	3	.	.	.	5	2	3	5	7	7	4	.	0	0	1	.	.	.	.	.	.	.	.	.	.	72
Arc-en-Barrois	6	.	3	.	.	.	.	.	.	6	.	.	.	.	.	2	.	.	.	.	.	.	.	.	.	.	1	5	.	.	.	23
La Ferté-s.-Aube	.	6	.	15	.	.	2	.	.	.	7	.	2	5	6	.	10	.	.	.	.	.	.	.	.	.	.	.	.	2	.	55
Épothémont	3	4	3	1	3	.	.	.	.	.	8	1	5	6	5	.	.	.	.	.	3	.	.	.	.	.	.	.	.	2	.	44
Ceffonds	6	2	.	21	.	0	0	.	.	.	7	4	4	2	10	2	3	1	1	2	2	.	.	.	.	.	.	.	.	2	.	69
Verricourt	2	4	.	12	.	1	1	.	.	.	7	.	3	3	5	4	1	.	1	.	2	.	.	.	.	.	.	.	.	.	.	46
Sézanne	2	5	.	7	.	1	.	.	.	.	10	1	2	2	7	8	.	.	.	.	0	0	0	.	.	0	.	1	.	1	.	47
Montiéramey	1	8	1	15	.	.	.	.	.	.	.	7	3	4	5	2	4	.	.	.	2	.	.	.	.	.	.	.	.	.	.	53
Laines-aux-Bois	1	6	.	13	.	.	1	.	.	.	11	3	.	5	5	1	2	.	.	.	.	.	.	.	.	.	.	.	.	.	.	48
Troyes (E. N.)	1	.	4	1	2	.	.	.	.	.	5	1	4	.	6	3	.	.	1	.	0	.	.	.	.	.	.	.	.	.	.	29
Barberey	.	7	.	6	.	2	.	.	.	.	3	1	2	2	4	2	.	.	.	2	.	.	.	.	.	.	.	.	.	.	.	31
Fay	1	1	0	8	.	.	.	.	.	.	8	2	1	2	6	3	.	.	.	1	.	1	.	.	.	.	.	.	.	.	.	34
Origny-le-Sec	1	.	2	7	.	.	7	.	.	.	6	3	.	3	.	2	.	.	.	.	1	.	.	.	.	.	.	.	.	.	.	32
Soligny	1	0	.	11	.	.	.	.	.	.	9	3	2	0	5	5	.	.	.	.	.	.	.	.	.	.	.	.	.	.	.	37
S[t]-Maurice-aux-R.H	0	.	7	.	.	.	.	.	.	11	2	1	1	.	6	.	.	.	1	.	.	.	.	.	.	.	.	.	.	.	.	29
Bassin de la Seine, entre Montereau et le confluent de l'Oise.																																
Courbeton	.	3	.	8	.	.	4	.	.	.	11	.	4	.	5	2	.	.	.	.	.	.	.	.	.	.	.	.	.	.	.	37
Fontainebleau	1	4	.	7	.	1	1	.	.	.	11	1	1	.	3	2	1	.	1	.	0	0	.	.	.	.	.	.	.	1	0	35
Samois	4	.	11	.	3	.	1	.	.	.	11	5	6	.	2	.	.	.	.	.	.	.	.	.	.	.	.	.	.	.	.	43
Melun (P. C.)	0	4	.	4	.	1	.	.	.	.	3	1	0	.	2	1	1	.	.	.	.	1	.	.	.	.	.	.	.	0	.	18
Évry	2	.	.	.	.	.	1	.	.	.	2	1	1	1	4	.	.	.	2	.	.	.	.	.	.	0	.	.	.	.	.	14
Paris (Passy)	.	4	.	4	.	.	3	.	.	.	6	1	1	.	2	1	1	.	1	.	.	.	.	.	.	.	.	.	.	.	.	24
Le Perrey	1	.	2	3	0	2	.	.	.	.	9	3	0	0	1	3	2	0	1	.	.	.	.	.	.	1	.	.	.	1	.	31
Trappes	2	.	2	5	.	3	.	.	.	.	7	4	1	2	.	2	2	2	1	.	0	.	.	1	1	0	0	0	0	.	.	35
Satory	3	.	1	5	1	3	.	.	0	.	7	5	1	2	4	1	1	0	1	.	0	0	0	0	0	0	.	0	.	0	.	37
Versailles (Bérigny)	2	.	2	2	.	1	.	.	.	0	6	3	1	2	2	1	1	.	1	.	.	.	.	.	.	.	.	.	.	.	.	22
Bassin de la Marne.																																
Langres (plateau)	1	2	2	16	0	3	4	.	.	.	7	5	4	5	13	5	4	.	1	.	2	1	.	0	.	.	.	.	.	5	1	81
Marac	1	4	3	23	1	2	2	.	.	.	4	6	4	4	12	7	6	.	.	1	.	1	.	.	.	.	.	.	.	3	.	84
Chaumont (E. N.)	5	1	18	16	1	1	.	.	.	.	9	5	7	12	8	10	1	.	.	0	1	.	0	.	.	.	.	.	.	1	.	97
Colombey	3	5	5	28	0	1	1	.	.	.	5	3	3	6	13	3	4	.	.	2	1	0	0	1	.	0	.	.	.	4	.	90
Andelot	1	4	2	26	1	3	1	.	.	.	2	8	7	2	13	7	4	.	0	1	.	.	.	.	.	.	.	.	.	2	.	84
Joinville	3	9	3	25	1	3	2	.	.	.	4	2	5	7	10	4	4	.	2	3	.	.	.	.	.	.	.	.	.	1	.	88
Vassy	1	2	3	24	0	1	2	.	.	0	8	4	3	7	10	6	3	0	1	1	2	0	0	0	0	.	.	.	.	3	.	81
St-Dizier (la Neuv.)	7	.	12	5	.	3	.	.	.	.	7	.	6	3	.	.	.	1	6	4	.	.	.	.	.	.	.	.	.	1	.	55
Bar-le-Duc	6	.	5	11	7	3	.	.	2	.	14	6	12	8	8	5	1	.	3	1	2	0	0	.	.	.	.	.	.	.	.	94
Sermaize	2	4	1	14	1	2	2	.	.	.	8	1	4	5	8	2	2	1	1	0	4	0	.	.	.	.	.	.	1	.	.	65
Vitry-le-François	4	1	13	1	.	2	.	.	.	.	8	1	4	5	.	3	.	.	.	2	.	.	.	.	.	.	.	.	.	4	.	48
Moivre	2	4	1	16	.	1	.	.	.	.	13	2	2	5	9	2	.	.	1	3	4	.	.	.	.	.	.	.	.	1	.	66
Châlons (P. C.)	1	2	.	6	1	1	.	.	.	.	6	1	1	1	5	1	1	.	1	.	1	.	.	1	1	.	.	.	.	1	.	32
Sommesous	4	.	3	5	0	1	.	.	.	.	8	1	3	3	.	2	.	.	1	1	1	2	0	.	0	.	0	.	.	.	.	35
Pierry	1	1	3	12	3	1	1	.	.	.	0	1	.	2	2	2	0	.	0	.	.	.	.	.	.	.	.	.	.	.	.	29
Montmirail	3	6	2	11	2	.	.	.	.	.	10	4	2	5	4	2	.	.	.	.	.	.	4	.	1	.	.	.	.	.	.	56
Jouarre	1	2	.	6	0	0	1	0	.	.	13	1	1	1	5	2	.	.	1	2	.	.	0	.	0	.	0	.	.	.	.	36

STATIONS.	1	2	3	4	5	6	7	8	9	10	11	12	13	14	15	16	17	18	19	20	21	22	23	24	25	26	27	28	29	30	31	TOTAL.
Bassin de la Marne (suite).																																
Meaux	1	.	.	.	.	11	2	.	1	1	.	.	.	.	1	1	1	.	.	.	0	.	.	.	.	0	.	0	.	.	.	22
Touquin	.	.	.	.	3	.	3	.	.	17	.	.	2	.	.	1	.	.	.	2	.	.	.	.	.	.	.	.	.	.	.	28
Coulommiers	2	8	0	10	1	.	1	.	.	.	.	1	2	.	11	3	3	2	3	.	1	.	0	0	0	.	.	.	.	.	.	48
Parc St-Maur (Obs re)	9	0	5	2	.	1	.	.	.	0	6	0	1	2	1	1	.	.	2	.	.	.	0	.	.	0	0	.	0	.	.	30
Bassin de l'Aisne.																																
St-Mard-s.-le-Mont.	5	.	15	2	2	2	.	.	.	10	1	3	6	7	3	2	.	.	2	3	1	.	1	.	.	.	.	.	.	.	.	67
Givry-en-Argonne.	2	3	9	2	3	2	.	.	.	1	.	13	10	5	3	.	.	0	2	2	1	1	1	.	0	.	.	.	.	.	.	63
Côte de Crèvecœur.	3	0	7	2	1	3	.	0	.	8	5	4	3	4	5	2	.	2	1	4	1	0	.	.	.	.	.	.	.	.	.	60
Ste-Ménehould (P.C.)	2	.	8	3	4	2	.	0	.	7	2	2	2	5	8	3	.	2	2	2	.	.	.	.	.	.	.	.	.	.	.	54
Côte de Biesme	1	2	10	1	2	2	.	.	1	1	5	4	1	5	2	2	.	4	1	.	.	.	1	.	.	.	.	.	.	.	.	51
Binarville	3	2	.	10	2	3	1	.	.	.	10	1	2	6	7	3	2	.	4	1	1	0	.	0	.	.	.	.	.	.	.	61
Grandpré	2	1	15	4	1	3	.	.	.	1	7	2	10	13	5	3	.	1	1	1	1	0	0	.	.	.	.	.	.	.	.	74
Vouziers	9	.	13	.	.	4	.	.	.	2	9	2	2	7	7	2	.	.	1	.	3	.	.	.	.	.	.	.	.	.	.	64
Remaucourt	4	1	1	21	10	7	.	.	.	.	17	4	6	10	14	6	5	.	3	2	2	.	.	.	.	1	2	.	.	.	.	117
Nanteuil	.	2	.	17	3	5	3	.	.	.	16	2	7	8	7	2	3	.	3	.	.	2	.	.	.	.	.	.	.	.	.	80
La Croix-en-Ch	5	1	1	13	.	3	.	.	.	.	2	1	3	5	13	.	5	.	1	1	2	2	1	1	0	.	0	.	1	.	.	67
Courtisols	.	.	.	3	.	.	.	.	.	.	5	2	3	5	6	4	2	.	.	1	3	1	3	.	.	.	.	.	.	.	.	38
Suippes	.	1	.	5	.	1	3	.	.	.	7	1	3	5	8	3	2	.	1	.	3	.	.	.	.	.	.	.	.	2	.	48
Reims (C. M.)	1	6	.	7	1	1	1	.	.	.	7	2	1	2	5	.	5	.	2	.	1	.	.	.	.	.	.	.	.	.	.	42
Jouchery-s.-Vesle	2	5	1	8	1	2	1	.	.	.	6	3	1	3	5	2	3	.	4	2	1	.	.	.	.	1	.	1	.	.	.	52
Fismes	1	6	0	7	1	2	1	.	.	.	7	3	2	2	4	1	2	.	3	.	1	.	.	.	1	.	.	.	.	.	.	49
Vauxrot (Soissons)	.	8	.	7	3	.	1	.	.	.	7	.	2	1	2	3	1	.	3	0	.	.	.	.	1	.	0	.	.	.	.	39
Bassin de l'Oise.																																
Hirson	2	5	1	19	8	7	4	.	.	.	11	.	5	11	6	5	6	.	5	.	4	.	.	.	1	2	0	.	.	.	.	102
Dizy-le-Gros	4	.	14	2	4	1	.	.	.	9	2	4	7	8	3	3	.	1	.	2	1	.	.	1	.	.	.	.	.	.	.	69
Montcornet	.	7	.	13	.	12	.	.	.	.	12	.	.	13	.	.	12	.	7	.	2	.	.	.	3	.	.	.	2	.	.	83
Laon (P. C.)	5	.	8	2	.	1	.	.	.	7	2	1	1	8	6	.	.	3	.	1	.	.		.	.	.	.	.	.	.	.	54
Fourdrain	4	5	1	2	9	3	2	.	.	.	12	.	1	1	8	6	3	.	3	1	1	.	0	.	1	1	0	1	.	1	.	69
Lassigny	.	3	.	.	3	.	.	.	.	.	6	1	.	.	4	.	.	.	.	.	.	.	.	.	.	.	.	.	.	.	.	18
Compiègne	1	4	.	.	.	.	1	.	.	.	7	3	.	.	3	1	.	.	.	2	.	.	.	.	.	1	.	.	.	.	.	24
Maignelay	12	2	7	0	.	.	2	.	.	.	8	1	1	1	0	7	1	0	0	.	0	0	.	.	1	0	0	.	.	.	0	44
Grandvilliers	.	13	.	9	.	.	.	.	.	.	13	2	.	1	5	9	2	3	.	.	.	.	.	.	.	.	.	.	.	.	.	62
Formerie	3	6	8	.	2	1	.	.	.	7	4	7	2	4	6	4	4	1	6	2	3	.	0	1	1	1	1	.	.	.	.	75
Beauvais (E. N.)	2	4	.	5	0	1	2	.	.	.	5	3	1	0	3	3	3	.	0	.	.	.	.	.	0	0	0	1	.	1	.	35
Lihus	6	1	3	6	1	2	2	.	.	.	9	1	4	1	1	9	4	.	0	.	.	.	.	.	1	1	1	1	0	0	.	55
Noailles	.	5	.	5	1	4	.	.	.	12	2	1	.	.	4	.	3	.	.	.	.	.	.	.	.	.	.	.	.	.	.	37
Bresles	.	4	.	5	.	1	2	.	.	.	6	1	1	.	3	3	1	.	1	.	.	.	.	.	.	.	.	.	.	1	.	29
Plessis-Belleville	0	14	0	6	0	0	1	.	.	.	9	1	1	0	3	2	0	.	2	0	1	0	0	0	0	0	0	0	.	0	.	42
Senlis	1	3	0	4	3	.	0	.	.	.	8	2	0	.	2	1	0	.	3	.	0	.	.	0	.	.	1	0	.	.	.	29
Neuilly-en-Thelle	6	1	6	.	.	.	.	.	.	.	14	1	.	4	2	.	.	.	1	3	.	.	.	3	.	.	.	.	.	.	.	41
Pontoise	3	.	2	1	0	3	.	.	.	.	10	1	1	3	0	2	1	0	.	.	.	.	.	0	0	0	.	0	.	.	.	30
Bassin du Loing.																																
Tannerre	1	1	21	.	.	3	.	.	.	10	2	3	3	9	5	1	.	.	1	.	0	.	.	.	0	.	.	.	.	0	1	61
Toucy	.	.	.	.	9	5	.	6	.	.	7	.	4	2	5	2	.	.	.	.	.	.	.	.	.	.	.	.	.	.	.	41
Charny	2	.	15	1	.	6	.	.	.	11	1	1	2	6	.		.	.	.	.	1	.	.	.	.	.	.	.	.	.	.	46

STATIONS.	1	2	3	4	5	6	7	8	9	10	11	12	13	14	15	16	17	18	19	20	21	22	23	24	25	26	27	28	29	30	31	TOTAL.
Bassin du Loing (suite).																																
Savigny	1	1	17	1	0	3	.	.	.	11	3	3	2	8	4	.	0	1	3	1	.	.	.	.	0	.	.	0	0	0	0	60
Nemours	.	.	5	.	15	.	.	.	.	.	.	.	.	12	.	.	.	.	.	.	8	.	.	.	.	.	.	.	.	.	.	40
Région de la Beauce et bassin de l'Eure.																																
Étampes	.	.	.	4	1	.	2	.	.	.	6	1	.	.	1	3	1	.	1	.	.	.	.	.	.	.	.	.	.	.	.	20
La Loupe	1	0	0	4	.	1	1	.	.	.	9	1	.	0	3	.	7	.	0	.	.	.	1	1	0	0	.	0	.	.	.	29
Courville	.	.	.	4	.	.	0	.	.	.	5	.	.	.	2	.	3	.	.	.	.	.	.	.	.	.	.	.	.	.	.	14
Nogent-le-Roi	0	0	1	5	0	.	2	.	.	.	4	0	0	.	.	2	1	.	1	0	.	0	0	.	0	.	0	.	.	0	.	18
Rambouillet	.	1	.	8	1	.	2	.	.	.	6	1	.	.	1	.	1	1	1	.	.	.	.	.	.	.	.	.	.	.	.	23
F^t de Bonsmoulins	6	2	1	6	0	2	4	.	.	.	12	3	2	1	3	6	5	1	0	.	0	1	1	0	0	0	0	0	.	.	.	56
Forêt du Perche	4	1	1	7	2	1	2	.	.	.	10	2	.	3	6	2	8	2	.	.	1	1	1	.	1	1	.	1	.	.	.	57
La Ferté-Vidame	.	.	7	.	1	1	.	.	.	7	1	.	.	7	1	11	.	.	.	.	.	.	.	.	1	0	.	.	.	.	1	40
Brézolles	2	.	.	3	1	1	1	.	.	.	4	.	.	.	1	10	1	.	.	.	.	.	.	.	.	1	.	.	.	.	.	25
Anet	.	2	.	4	1	1	3	.	.	.	6	.	4	2	2	4	.	.	0	.	.	.	1	.	.	.	.	.	.	.	.	30
Saint-André	2	1	1	3	.	.	.	.	.	.	6	1	1	.	3	5	5	1	1	.	0	.	.	.	0	0	.	.	.	.	.	30
Conches	2	0	.	6	0	1	2	.	.	.	0	.	3	.	3	5	2	.	.	.	1	.	.	.	.	.	.	.	.	.	.	27
St-Marcel	2	2	4	6	.	3	.	.	.	.	7	1	.	1	2	.	6	.	.	.	1	.	.	.	.	.	.	.	.	.	.	35
Bassin de la Seine inférieure, au-dessous du confluent de l'Oise.																																
Laigle	5	.	.	6	.	1	3	.	.	.	9	1	2	.	1	4	9	.	1	.	.	.	.	.	.	.	.	.	.	.	.	42
Rugles	4	1	0	4	0	3	1	.	.	.	6	1	1	.	2	3	8	1	0	.	.	0	.	.	0	0	0	0	.	.	.	35
Montreuil	7	.	.	.	.	.	.	15	.	.	7	4	.	.	5	.	13	4	1	.	.	.	.	.	.	.	.	1	.	.	.	57
Bernay	8	.	1	9	0	1	.	.	.	.	13	4	3	.	6	6	7	3	1	.	0	.	.	.	1	.	0	.	.	.	.	63
Beaumont-le-R.	3	.	6	.	.	1	.	.	.	15	.	3	.	4	5	8	.	.	4	.	.	.	.	.	.	.	.	.	.	.	.	49
Neubourg	5	.	.	8	.	.	.	.	.	.	11	3	3	.	2	5	8	.	.	.	.	.	.	.	1	1	.	.	.	.	.	47
Gournay	.	.	16	.	.	6	.	.	.	8	.	.	10	22	13	21	14	9	.	.	.	.	.	.	.	.	.	.	4	.	.	123
Forges	6	5	3	5	.	.	.	.	.	3	4	2	4	.	.	.	7	.	7	.	.	.	4	.	.	.	6	.	.	.	.	56
Buchy	18	.	10	3	2	2	.	.	.	.	11	8	3	6	2	13	10	0	1	.	1	.	.	0	1	0	0	.	.	.	.	91
Elbeuf	5	1	4	4	1	2	.	.	.	1	8	3	2	2	1	5	7	.	1	1	0	.	0	1	0	.	.	0	.	.	.	49
Rouen (île Lacroix)	9	0	4	6	.	4	.	.	.	.	10	2	2	2	2	12	13	0	0	0	0	1	.	0	.	.	1	.	.	.	.	68
Yvetot	14	2	10	2	0	0	.	.	.	.	12	5	1	7	2	12	15	14	1	.	0	0	.	1	.	0	1	1	1	.	.	101
La Hève	3	.	.	4	.	.	.	.	.	.	7	.	.	.	.	5	.	4	4	.	.	.	.	.	.	.	.	.	.	.	.	27
Honfleur	8	.	9	5	2	.	.	.	.	.	14	6	2	2	15	20	16	4	.	.	.	.	.	.	.	.	.	.	.	.	.	103
BASSINS ENTRE LA SEINE ET LA POINTE DE BRETAGNE.																																
Bassins de la Touque, de la Dive, de l'Orne, de la Vire et de la Douve.																																
Gacé	.	2	1	9	0	2	3	.	.	.	6	3	2	0	4	4	9	5	1	.	0	0	0	0	0	0	0	0	0	.	.	52
Saint-Germain	7	1	.	9	.	2	2	.	.	.	11	2	.	2	6	5	7	10	1	.	.	.	.	1	1	0	.	.	0	.	.	66
Lisieux	14	3	10	5	.	.	.	.	.	.	9	9	6	9	0	15	17	7	2	.	.	.	.	.	.	.	.	.	.	.	.	106
Pont-l'Évêque	6	.	3	7	1	1	.	.	.	.	9	5	.	3	1	10	16	3	2	.	1	.	1	.	.	.	.	.	.	.	.	68
Trouville	4	.	1	7	.	.	2	.	.	.	6	2	.	2	1	9	16	6	1	0	1	.	.	0	.	.	.	.	.	.	.	58
Sées	2	0	.	2	1	.	2	.	.	.	3	0	.	.	2	4	8	4	0	0	.	.	.	.	.	.	.	1	.	.	.	29
Argentan	1	0	1	2	0	2	1	.	.	.	.	1	.	10	3	3	10	2	.	.	.	.	.	1	.	.	.	.	.	.	.	39
Flers	1	.	6	.	1	1	.	.	.	8	1	.	0	1	.	10	8	.	.	.	.	.	.	.	1	.	.	.	.	.	.	41
Roucamps	.	.	5	5	1	.	1	.	.	2	.	1	3	11	2	8	3	1	1	0	.	.	.	.	1	0	0	.	.	.	.	45
Ste-Honorine-du-F.	.	.	5	2	0	1	3	.	.	0	3	1	.	1	3	8	4	0	0	.	.	.	.	.	0	0	.	1	.	.	.	33

STATIONS.	1	2	3	4	5	6	7	8	9	10	11	12	13	14	15	16	17	18	19	20	21	22	23	24	25	26	27	28	29	30	31	TOTAL.
Bassins de la Touque, de la Dive, de l'Orne, de la Vire et de la Douve (suite).																																
Caen (E. N.)	2	.	2	4	.	1	.	.	.	.	4	.	0	1	5	6	3	2	1	.	.	.	.	.	.	.	.	2	.	.	.	33
Ver	1	.	2	6	.	.	6	.	.	.	5	1	1	.	3	3	0	.	2	.	1	.	.	.	.	.	.	1	.	.	.	32
Beny-Bocage	.	3	7	.	.	11	7	3	.	.	.	.	2	2	3	1	.	.	3	.	2	.	.	.	.	.	.	.	.	.	.	44
Saint-Sever	1	.	16	.	.	5	.	.	.	4	6	.	5	9	4	5	2	0	1	.	.	.	.	.	.	.	.	.	.	.	.	58
Isigny	.	.	6	0	0	0	4	.	.	.	6	2	1	7	3	6	1	.	.	.	1	.	.	2	.	1	.	1	.	.	.	41
Ste-Marie-du-Mont	1	.	.	6	.	.	10	0	.	.	4	2	.	1	5	3	1	0	0	.	0	0	.	1	.	0	0	0	.	1	.	34
Cherbourg	1	.	1	3	.	.	3	.	1	2	8	2	1	1	4	3	.	.	.	.	.	1	1	.	.	.	.	1	.	1	.	34
La Hague	1	.	.	3	.	.	4	1	1	2	7	2	1	.	5	3	.	.	.	.	.	1	.	1	.	.	.	1	.	1	.	34
Bassins entre le cap de la Hague et la Pointe de Bretagne.																																
Coutances	.	.	12	.	.	.	.	.	.	.	.	.	1	2	.	.	.	.	.	.	.	.	.	.	.	.	.	.	.	.	.	15
Avranches	10	.	9	5	.	0	.	.	.	1	10	.	2	7	1	2	4	.	.	.	4	1	.	.	.	.	1	.	.	.	.	56
Landivy	.	.	3	13	.	.	2	.	.	.	.	.	4	.	5	5	3	2	0	.	.	1	.	.	.	.	.	.	.	.	.	38
Louvigné-du-Désert	2	.	6	5	.	1	1	.	.	2	11	1	1	1	4	4	4	.	.	.	.	.	.	.	.	.	.	.	.	.	.	43
Fougères	3	1	5	9	.	0	3	.	.	.	11	3	1	2	2	2	2	.	.	.	1	0	.	0	.	.	0	.	.	.	.	45
Sens-de-Bretagne	.	.	4	.	.	3	4	.	.	.	.	2	.	.	.	.	.	.	1	.	.	.	.	.	.	.	3	.	.	.	.	17
Trans	1	1	4	5	.	0	2	.	.	1	3	2	.	1	1	3	1	.	1	1	1	.	.	.	.	.	1	.	.	1	.	30
Bécherel	2	.	1	4	.	2	.	.	.	2	1	.	.	.	.	3	1	.	.	.	.	.	.	.	.	.	.	.	.	.	.	16
Combourg	5	5	3	.	.	4	.	.	.	2	.	.	.	3	4	1	.	.	2	0	.	.	.	.	.	.	.	.	.	.	.	30
Dol	2	0	3	4	.	2	1	.	.	1	2	1	.	2	.	3	.	.	2	1	1	0	.	.	.	0	.	.	.	.	.	25
St-Jouan des Guér.	.	4	.	.	2	5	7	2	.	.	.	.	.	5	.	6	2	.	4	1	5	.	6	.	.	.	2	.	3	.	2	57
St-Méloir des Ondes	2	.	3	3	0	2	2	.	2	2	2	1	.	4	1	3	.	.	2	1	1	0	.	.	.	.	0	0	.	1	.	32
Erquy	.	.	4	0	.	5	.	.	.	2	2	.	1	2	3	2	.	.	.	0	1	.	.	.	.	.	.	.	.	.	.	22
Quintin	1	2	0	8	0	.	11	.	.	.	4	.	1	0	2	7	4	6	1	.	0	0	.	.	.	1	.	.	.	0	.	49
Saint-Brieuc	.	.	.	3	.	.	.	7	9	.	3	.	.	2	.	3	.	2	1	.	.	.	0	.	8	.	0	.	.	.	.	38

VERSANT DE L'OCÉAN.

PETITS BASSINS DU SUD DE LA BRETAGNE.

Pte Saint-Mathieu	1	.	1	3	4	5	1	4	.	.	6	.	.	2	.	2	3	.	2	1	.	.	.	.	.	.	.	.	.	.	.	35
Brest (Obsre)	1	.	5	5	2	1	.	0	.	1	7	1	10	6	16	8	.	.	8	4	.	.	1	.	.	.	8	1	0	1	1	85
Goarem-Liziard	2	.	1	9	1	.	1	.	.	.	9	3	1	1	4	2	4	.	.	.	.	.	.	.	.	.	0	0	.	.	.	39
Carhaix	.	.	3	.	.	5	.	.	.	0	.	.	3	.	6	2	.	.	.	.	1	.	.	.	.	.	0	1	.	.	.	21
Pénity	1	.	2	2	.	.	6	.	1	.	6	1	0	5	.	4	2	1	1	.	.	.	.	.	.	.	.	.	.	.	.	31
Châteaulin	2	.	.	6	1	.	2	.	.	.	9	2	3	3	3	3	2	1	1	.	.	.	.	.	.	.	.	.	.	.	.	38
Gourin		.	1	4	1	.	3	1	.	1	3	1	1	1	6	1	.	.	1	.	.	1	.	.	.	.	.	.	.	.	.	26
Glomel	3	.	1	8	2	.	1	1	.	5	8	3	.	2	4	1	3	2	.	.	1	.	1	.	.	.	1	.	.	.	.	47
Gouarec	2	.	.	4	.	.	2	2	.	.	4	.	.	.	2	1	5	6	.	.	.	.	.	.	.	.	.	.	.	.	.	28
Pontivy	1	.	.	1	2	.	1	.	1	.	.	.	.	1	3	.	1	.	.	.	.	1	1	.	.	.	.	.	.	.	.	13
Locminé	.	.	.	1	.	.	1	.	.	1	2	.	.	1	.	1	2	.	.	.	.	.	.	.	.	1	.	.	.	.	.	10
Hennebont	.	.	1	.	.	.	1	.	.	.	4	1	.	.	2	1	2	.	.	.	.	3	1	.	.	.	1	.	.	.	.	17
Le Lézardeau	.	.	2	.	.	.	2	.	.	4	1	6	2	1	2	.	.	.	.	.	2	1	0	.	.	1	0	.	.	.	.	24
Lorient (P. C.)	.	1	.	1	.		.	1	.	8	.	5	.	.	.	.	.	.	.	.	3	.	.	.	.	.	.	.	.	.	.	19
Le Grognon (Groix)	.	.	.	1		.	.	.	.	.	.	1	.	.	1	1	.	.	.	.	.	.	.	.	.	.	.	.	.	.	.	4
Auray	.	1	.	1		9	1	.	5	.	.	.	.	.	.	.	2	.	.	2	1	1	.	.	.	.	.	.	.	.	.	23
Vannes	.	.	.	.	1	.	1	.	.	1	2	1	.	1	1	1	.	.	.	.	.	.	.	.	.	.	.	.	.	.	.	9
Palais (Belle-Ile)	.	.	1	1	1	.	.	.	.	.	3	4	1	1	3	1	.	.	.	.	.	.	.	.	.	.	.	.	.	.	.	16
Er-Hastellic (id.)	.	.	.	.				.	.	.	2	.	.	.	1	1	.	.	.		.	.	.	.	.	.	.	.	.	.	.	4

STATIONS.	1	2	3	4	5	6	7	8	9	10	11	12	13	14	15	16	17	18	19	20	21	22	23	24	25	26	27	28	29	30	31	TOTAL.
BASSIN DE LA VILAINE.																																
Montdevert	1	.	5	2	.	0	1	.	1	5	2	.	1	2	.	.	3	.	.	.	.	.	.	.	.	.	.	.	.	.	.	24
Vitré	2	1	3	5	2	1	1	.	.	0	6	3	.	2	.	4	2	.	0	.	0	0	0	0	.	.	0	0	.	.	.	34
St-Marc-s.-C	2	1	4	4	.	1	2	.	.	0	5	3	.	1	.	2	2	.	.	.	2	.	.	.	.	.	1	.	.	.	.	28
Rennes (P. C.)	4	.	3	6	1	4	.	0	.	1	4	4	1	.	.	0	0	0	.	.	.	.	.	.	.	.	.	.	.	.	.	29
Montauban	3	.	.	3	.	3	.	.	.	.	1	.	.	2	.	2	1	.	.	.	.	.	.	.	.	.	.	.	.	.	.	15
Bréal	1	0	.	1	.	1	1	.	.	3	.	.	.	.	.	.	2	1	.	.	.	.	.	.	.	.	1	.	.	.	.	11
La Guerche	1	.	3	5	.	1	0	.	.	.	6	1	.	.	1	1	1	.	.	.	0	.	.	.	.	.	1	.	.	.	.	21
Martigné-Ferch	.	0	4	8	.	.	0	.	.	.	6	.	.	.	.	.	.	.	.	.	.	.	.	.	.	.	0	.	.	.	.	18
Bain	1	.	0	4	1	.	.	.	.	.	4	0	.	1	1	1	.	.	.	.	.	.	.	.	.	.	.	.	.	.	.	13
St-Julien-de-Vouv	.	0	4	.	.	2	.	.	.	.	0	.	.	3	1	.	1	.	.	1	.	0	.	.	.	0	0	0	.	.	.	12
Guipry	1	.	.	3	.	1	.	.	.	0	1	0	.	.	0	2	1	.	.	.	1	.	.	.	.	.	1	.	.	.	.	10
Plélan	0	.	1	3	0	3	1	.	.	1	2	1	.	1	0	2	1	.	.	.	0	0	.	.	.	0	1	.	.	.	.	17
Plouguenast	2	.	.	3	1	.	2	.	.	.	3	.	.	.	1	.	7	.	1	.	.	1	.	.	.	.	.	.	.	.	.	21
Merdrignac	2	.	.	3	1	.	2	.	.	.	3	1	.	.	1	5	.	.	.	.	.	.	.	1	.	.	.	.	.	.	1	20
Rohan	.	.	.	.	.	.	.	.	.	.	.	.	.	.	.	.	3	.	.	.	.	.	.	.	.	.	.	.	.	.	.	3
Josselin	2	.	.	.	.	4	.	.	.	.	.	.	.	.	2	3	2	.	.	.	.	.	.	.	.	.	.	.	.	.	.	13
Bosméléac	2	2	.	1	.	.	2	4	.	.	3	.	.	.	.	1	4	1	1	.	.	1	.	.	.	.	.	1	.	.	.	23
Ploërmel	.	.	.	2	.	.	.	.	.	.	.	.	.	.	.	1	.	.	.	.	.	.	.	.	.	.	.	.	.	.	.	3
Malestroit	.	.	.	.	.	.	.	.	.	1	1	.	.	1	1	2	.	.	.	.	.	.	.	.	.	.	.	.	.	.	.	6
Redon	.	.	.	8	.	3	1	.	.	3	.	1	.	2	2	1	3	.	.	.	.	.	.	.	.	.	.	.	.	.	.	24
Blain	1	.	0	1	.	.	1	.	.	.	3	0	.	0	2	1	.	.	.	.	1	.	.	.	.	.	1	.	.	.	.	11
La Roche-Bernard	.	.	.	.	.	1	.	.	.	4	.	.	.	2	1	2	1	1	.	.	.	.	.	.	.	.	.	.	.	.	.	12
Piriac	.	.	.	1	1	.	.	.	.	.	4	1	3	1	3	2	4	.	.	.	.	.	.	.	.	.	.	.	.	.	.	20
BASSIN DE LA LOIRE.																																
Bassin de la Loire supérieure.																																
Saint-Paulien	.	.	.	5	5	3	.	.	.	.	6	.	.	.	.	6	2	2	.	.	.	.	.	.	.	.	.	.	.	.	3	32
Bas-en-Basset	.	2	.	5	1	4	.	.	.	.	4	.	.	.	.	1	6	5	.	.	.	.	.	.	.	.	.	.	.	3	3	35
La République	.	12	1	5	14	8	6	0	0	.	1	.	9	8	.	.	5	6	5	.	.	.	.	.	.	.	.	.	.	.	9	89
Les Creuses	.	12	.	7	17	8	5	.	.	.	3	3	20	9	.	2	8	9	3	2	.	.	.	.	.	.	.	.	.	.	8	116
Rochetaillée	.	3	2	2	7	8	6	1	.	.	1	2	3	5	.	1	4	3	.	.	.	.	.	.	.	.	.	.	.	.	9	57
Saint-Étienne	.	.	.	.	4	3	.	.	2	.	2	2	0	.	.	.	3	4	.	.	.	1	.	.	.	.	1	.	.	.	7	29
Fortunières	2	.	.	38	3	.	.	.	.	3	4	2	3	.	5	.	3	.	.	.	.	.	.	.	.	.	.	.	.	.	13	75
Montbrison (P.C.)	.	3	.	6	4	4	.	.	.	.	.	8	6	.	.	2	.	2	.	.	.	.	.	.	.	.	.	.	.	.	12	47
St-Martin-en-Haut	.	2	2	14	8	3	.	.	.	.	16	6	10	1	1	2	.	6	.	.	.	.	.	.	.	.	2	.	.	0	11	84
Noirétable	10	.	34	16	2	.	.	.	.	.	26	10	11	4	3	4	.	.	.	.	.	.	.	.	.	.	.	.	.	.	.	120
St-Romain-d'Urfé	.	8	1	31	18	5	5	.	.	.	6	15	7	2	2	2	5	4	1	.	.	1	0	.	.	.	.	1	.	.	2	116
Feurs	.	2	.	7	5	4	.	.	.	.	2	4	7	.	.	4	.	4	.	.	.	.	.	.	.	.	.	.	.	.	6	45
Panissière	.	6	0	15	3	.	2	.	.	.	6	8	9	.	.	6	4	.	.	.	.	.	.	.	.	.	.	.	.	.	10	70
Fourneaux	.	6	2	18	2	1	1	.	.	.	5	2	10	9	3	5	6	2	.	1	.	0	.	.	.	.	1	.	.	.	2	76
Cublize	6	1	2	4	2	1	1	0	1	.	1	4	1	1	1	0	1	6	1	.	.	.	.	.	0	.	1	1	1	1	1	40
Roanne	1	3	1	8	1	1	2	.	.	.	3	0	5	2	1	2	4	4	2	.	.	.	.	.	.	.	.	.	.	.	6	46
Lapacaudière	1	.	0	17	3	.	2	.	.	.	10	4	16	.	1	2	2	11	.	.	.	.	.	.	.	.	.	.	.	.	.	72
Charolles	.	.	.	31	.	.	4	.	.	.	.	17	.	.	12	.	12	.	.	.	.	.	.	.	.	.	.	.	.	.	.	76
Saint-Eusèbe	.	2	1	7	.	1	4	.	.	.	4	13	5	1	3	3	1	.	.	.	.	.	.	.	.	1	.	.	.	1	1	48
Antully	.	2	3	6	9	1	2	.	.	.	.	14	.	5	5	4	2	5	1	.	.	.	.	.	.	.	.	.	.	.	.	58
Arnay-le-Duc	.	3	2	7	1	3	.	.	.	.	7	1	.	.	4	2	1	.	1	.	.	.	.	.	.	.	.	.	.	.	.	33

STATIONS.	1	2	3	4	5	6	7	8	9	10	11	12	13	14	15	16	17	18	19	20	21	22	23	24	25	26	27	28	29	30	31	TOTAL.
Bassin de la Loire supérieure (suite).																																
Saint-Prix	.	1	.	6	1	0	1	.	.	.	1	1	2	2	1	1	0	.	.	.	.	.	.	.	.	.	.	.	.	.	.	19
Autun (P. C.)	0	1	.	.	.	1	11	.	.	.	14	1	4	1	4	2	3	2	.	.	.	.	.	.	.	.	.	.	.	.	.	44
Toulon-sur-A	3	.	2	.	.	.	.	.	.	.	3	3	1	1	.	1	1	.	.	.	.	.	.	.	.	.	.	.	.	.	.	15
Digoin	1	1	1	19	1	2	7	.	.	.	8	5	9	2	4	3	4	2	.	0	.	0	.	0	0	0	0	0	0	.	.	69
L'Assise	6	.	.	4	6	.	.	.	.	.	5	.	4	4	10	12	14	10	.	.	.	.	.	.	.	.	.	.	.	.	4	79
Saint-Clément	3	9	11	12	6	4	8	.	.	.	24	6	18	8	.	2	9	7	.	.	.	.	.	.	.	.	.	.	.	.	3	130
Dompierre	2	1	0	12	0	0	.	.	.	.	12	2	7	2	5	2	3	.	.	.	.	.	.	.	.	.	.	.	.	.	.	48
Beaulon	1	.	0	13	0	.	.	.	.	.	15	5	3	5	3	2	.	.	.	.	.	.	.	.	.	.	.	4	.	.	.	52
Luzy (P. C.)	1	.	3	32	2	2	.	.	.	.	1	7	9	3	9	2	4	.	.	1	4	4	1	.	.	.	.	.	.	.	.	85
Châtillon-en-B	3	.	3	7	1	.	7	.	.	.	13	7	5	2	.	10	.	4	.	.	.	1	.	.	.	.	.	.	.	.	.	62
Decize	2	.	1	18	2	1	.	.	.	.	13	5	8	2	4	2	.	.	.	.	.	.	.	.	.	.	.	.	.	.	.	58
Prémery	2	2	2	23	.	.	8	.	.	.	14	7	6	2	8	3	3	.	.	.	1	.	.	.	.	.	.	1	.	.	.	82
Nevers	1	2	1	20	1	1	.	.	.	.	12	4	1	1	5	4	2	.	.	0	0	0	0	.	.	.	0	0	0	0	0	59
Bassin de l'Allier.																																
Châteauneuf	.	0	0	0	0	0	0	2	.	.	2	3	.	.	2	3	0	0	.	.	.	.	.	.	.	.	.	.	.	0	1	15
Cheylard-l'Évêque	1	0	0	3	4	1	0	0	.	.	0	.	0	0	0	1	4	2	.	.	.	.	.	.	.	.	.	.	.	0	5	22
Langogne	.	3	.	1	7	1	1	0	.	.	0	1	1	0	.	1	3	3	0	.	.	.	.	.	.	.	.	0	0	0	3	26
Saugues	1	.	.	1	.	1	2	.	.	.	.	.	.	.	.	2	4	.	.	.	.	.	.	.	.	.	.	.	.	.	3	14
Langeac	.	8	.	.	5	2	3	.	.	.	.	.	.	.	.	.	2	2	.	.	.	.	.	.	.	.	.	.	.	.	6	28
La Chaise-Dieu	1	1	.	7	2	2	2	.	.	.	2	.	2	.	.	1	2	.	.	.	.	.	.	.	.	.	.	.	.	.	1	23
Ambert	.	7	2	27	6	4	3	.	.	12	11	7	10	4	1	2	2	3	0	.	.	.	.	.	.	.	.	.	.	.	4	105
Billom	3	.	.	1	5	1	2	.	.	.	.	.	1	.	.	.	.	.	2	.	.	.	.	.	0	.	.	.	.	3	7	26
Thiers	1	.	12	11	2	2	1	.	.	.	17	0	3	4	3	.	1	10	3	1	.	.	.	.	.	.	.	1	.	.	1	73
Murat	6	.	.	2	.	1	1	.	.	.	4	4	.	.	.	.	.	.	.	.	.	.	.	.	.	.	.	.	3	.	.	21
Massiac	1	.	.	.	.	.	2	.	.	.	.	.	.	.	.	.	10	.	.	.	.	.	.	.	.	.	.	.	.	.	2	15
Brioude	.	3	.	1	1	.	1	.	.	.	.	.	1	.	.	.	1	2	.	.	.	.	.	.	.	.	.	.	.	.	4	14
Besse	.	.	.	15	5	3	4	.	.	.	8	6	3	.	6	11	5	4	.	.	.	.	.	.	.	.	.	.	.	.	.	70
Puy de Dôme (Obs^re^)	1	16	4	23	12	2	21	8	.	2	13	28	13	15	6	11	21	19	5	1	0	.	.	0	.	.	.	.	.	.	0	222
Clermont (Obs^re^)	.	1	.	.	6	0	2	.	.	1	2	5	2	.	.	2	8	1	0	.	.	.	.	.	.	.	0	0	.	.	0	31
Miremont	.	9	.	4	10	.	5	.	.	.	2	10	3	.	1	4	10	.	.	.	.	.	.	.	.	.	.	.	.	.	.	58
Pontgibaud	7	9	8	4	1	8	.	.	.	.	7	5	7	.	3	8	4	0	.	.	.	.	.	.	.	.	.	.	.	.	.	71
Vichy	.	3	.	5	2	3	.	.	.	.	8	3	4	4	5	2	6	.	.	.	.	.	.	.	.	.	.	.	.	.	3	48
Ébreuil	.	1	.	7	2	2	3	.	.	.	5	1	.	.	1	2	1	1	.	.	.	.	.	.	.	.	.	.	.	.	.	26
Chantelle	1	1	.	7	.	1	5	.	.	.	3	2	1	.	1	1	.	2	.	.	.	.	.	.	.	.	.	.	.	.	.	24
Moulins (C. M.)	2	.	.	6	.	.	.	.	.	.	.	1	1	1	1	2	.	.	.	.	.	.	.	.	.	.	.	.	.	.	.	14
Bassin du Cher.																																
Montmarault	2	4	1	5	4	.	4	.	.	.	6	9	4	3	3	.	.	.	.	3	.	.	.	.	.	.	.	.	.	.	.	48
Montluçon	1	1	.	5	2	2	4	.	.	.	5	.	.	.	3	1	.	5	.	.	.	.	.	.	.	.	.	.	.	.	.	29
Préveranges	3	3	1	8	.	10	10	.	.	.	7	3	3	3	5	2	4	1	.	.	.	.	.	.	.	.	.	1	.	.	.	64
Bougimont	3	2	3	9	.	.	.	.	.	.	11	6	1	4	6	4	2	.	.	.	.	.	.	.	.	.	.	.	.	.	.	51
Charenton	2	.	.	12	.	3	2	.	.	.	11	2	.	3	5	3	3	.	.	.	.	.	.	.	.	.	.	.	.	.	.	46
Châteauneuf-s.-Ch.	3	2	.	5	0	.	5	.	.	1	7	2	1	2	0	3	6	.	0	0	.	.	0	.	.	0	.	0	.	.	.	36
Bourges (E. N.)	2	.	.	.	.	.	2	.	.	.	8	2	.	4	5	2	.	.	.	0	.	.	0	.	.	.	.	.	.	.	.	.	25
Mehun-sur-Yèvre	4	2	1	6	.	1	3	.	.	.	8	5	1	1	5	2	1	.	.	.	.	.	.	.	.	.	.	.	.	1	.	40
Mennetou-s-Cher	2	.	1	7	.	11	.	.	.	.	10	2	.	.	8	4	.	.	.	.	.	.	.	.	.	.	.	.	.	.	.	45

STATIONS.	1	2	3	4	5	6	7	8	9	10	11	12	13	14	15	16	17	18	19	20	21	22	23	24	25	26	27	28	29	30	31	TOTAL.
Bassin du Cher (suite).																																
Vailly-s-S.	1	3	2	10	1	1	4	.	.	0	11	7	3	2	5	1	1	0	0	1	.	1	0	0	.	.	.	0	.	0	.	55
Argent	1	5	.	.	5	2	.	.	.	.	11	8	2	1	7	2	3	.	.	5	.	.	1	.	.	.	.	.	.	2	.	55
Salbris	2	1	1	10	.	.	2	.	.	.	9	2	0	.	5	1	0	.	.	0	.	1	.	.	.	.	.	.	.	.	.	34
Romorantin	2	.	1	7	.	1	2	.	.	.	7	2	2	4	1	1	1	.	1	.	.	1	.	2	.	.			.		.	35
Saint-Aignan	.	.	.	1	.	1	1	.	.	.	7	1	.	.	.	.	.	0	.	.	0	.		.	.	.		.	.	.	.	12
Montrichard	2	1	5	1	1	3	.	.	.	8	1	.	.	.	3	5	.	.	.	.	.	1	1	.		.	.	.		1	.	33
Bassin de l'Indre.																																
Sainte-Sévère	.	2	2	4	5	.	.	.	.	3	7	.	.	2	6	3	1	2	.	.	.	.	.	.	.	.	.		.	.	.	37
Châteauroux (P. C.)	.	.	.	6	2	.	.	.	.	.	5	2	.	.	5	1	2	.	.	.	.	.	.	.	.		.		1	.	.	24
Loches (E. N.)	1	1	0	3	3	.	1	.	.	.	4	4	.	.	4	1	1	.	.	1	0	1	.	.		.	.	0	.	.	.	25
Le Louroux	2	.	1	7	.	.	3	.	.	.	8	1	0	0	5	3	0	.	.	.	.	.		.		.	.	.	.	.	3	35
Cheillé	.	.	1	7	.	.	.	.	.	.	7	.	.	1	3	2	1	.	.	.	.	.	.	.		.	.	.	.	.	.	22
Rigny-Ussé	2	0	1	8	.	.	1	.	.	.	7	1	.	.	5	1	0	.	.	.	1	0	0	.		.	.	.		.	.	27
Bassin de la Creuse.																																
Felletin	2	3	0	4	5	1	2	.	.	.	4	6	1	0	4	3	7	1	.	.	.	.	.	.	.		.	.	.	.	.	43
Anzême	3	2	3	3	8	.	5	0	.	.	6	5	0	3	6	3	3	1	.	2	1	.	.	.	.	0	0	.	.	.	.	55
Boussac	.	4	0	8	3	.	5	.	.	.	9	5	1	3	4	2	3	.	.	1	.	.	.	.	.	.	.	.	.	.	.	47
La Souterraine	3	1	1	8	3	.	2	.	.	.	8	6	0	6	11	2	4	3	.	.	.	.	.	.	.	.	.	.	.	.	4	62
Dun	2	2	2	6	10	.	5	.	.	.	6	10	1	4	6	5	4	1	2	1	.	.	.	.	.	.	.	.	.	.	.	67
Bénévent	2	6	2	10	9	.	6	.	.	.	4	9	1	5	8	6	1	1	1	.	.	.	.		.	1	.	0	.	.	.	72
St-Pierre-d.-Fursac.	2	2	5	8	9	.	.	5	.	.	7	5	4	3	2	6	3	4	2	.	.		.	.		.	.	.	.	.	1	65
Magnac-Laval	5	0	7	11	0	9	.	.	.	.	8	.	.	12	.	9	5	3	.	.	.	.	.	.	.	.	.	.	.	.	.	70
Oradour-sur-Vayre.	4	0	1	6	3	1	4	.	.	.	8	3	.	2	5	7	0	1	1	0	.	.	.	.	.	.	.	.	.	.	.	47
Les Chézeaux	5	.	7	.	.	3	.	.	.	.	5	.	10	.	6	.	.	2	.	.	.	.	.	.	.	.	.	.	.	.	.	37
Bellac	4	.	.	7	.	.	3	.	.	.	6	.	.	9	6	.	2	.	5	.	.	.	.	.	.	.	.	.	.	.	.	42
Argenton	.	3	1	4	6	.	7	.	.	.	3	2	3	1	2	4	6	1	.	.	.	.	.	.	.	.	.	.	.	.	.	43
St-Benoît-du-Sault.	.	1	4	12	.	.	.	.	.	.	12	5	1	1	8	3	4	.	.	.	.	.	.	.	.	.		.	.	.	.	51
Le Blanc	2	2	1	5	1	.	.	.	.	.	8	2	1	1	2	3	2	.	.	.	.	.	.	.	.	.	.	1	1	.	.	32
Abilly	2	.	.	5	.	.	.	.	.	.	7	0	.	.	3	2	5	1	.	.	.	.	.	.	.		.	.	.	1	.	27
Barrou	1	1	8	2	.	.	.	.	.	.	8	1	.	1	6	1	1	.	.	.	.	1	0	.	.	.	.	.	.	1	.	32
Buxeuil	.	.	.	4	.	.	.	.	.	.	5	.	.	.	3	1	.	.	.	.	.	.	.	.			.	.	.	1	.	14
Bassin de la Vienne.																																
Gentioux	1	7	1	20	11	1	2	.	.	.	11	2	10	7	6	8	1	0	.	.	.	.	.	.	.	.	.	.	.	.	.	88
Royère	2	4	4	16	9	.	6	.	.	.	7	10	1	8	5	5	7	.	1	.	.	.	.	.	.	.	.	.	.	.	.	85
Eymoutiers	2	6	6	14	.	3	.	.	.	.	14	5	6	.	5	6	3	.	.	.	.	.	.	.	.	.	.	.	.	.	.	70
Saint-Léonard	.	4	2	1	4	.	.	.	.	.	12	6	.	3	5	5	2	.	.	.	.	.	.	.	.	.	.	.	.	.	.	44
Pontarion	1	3	0	15	4	1	3	.	.	.	7	4	5	3	4	4	3	.	.	.	.	.	.	.	.	.	.	.	.	.	.	59
Bourganeuf	5	1	15	4	.	5	.	.	.	10	10	.	5	5	3	5	.	.	.	.	.	.	.	.	.	.	.	.	.	.	3	71
Limoges (E. N.)	3	2	.	4	6	.	.	.	.	.	10	2	2	6	1	4	.	.	.	.	.	.	.	.	.	.	2	.	.	.	.	42
Pierrebuffière	2	1	1	5	0	.	1	.	.	.	5	4	4	1	2	2	3	1	0	.	.	.	.	.	.	.	.	.	.	2	.	35
Aixe	3	2	.	8	1	10	.	.	.	.	.	3	.	.	3	.	5	1	.	.	.	.	.	.	.	.	.	.	.	.	.	36
Saint-Laurent	.	1	.	2	.	14	1	.	.	.	4	3	2	3	2	.	.	.	6	.	.	.	.	.	.	.	.	.	.	.	.	38
Saint-Junien	3	.	7	.	4	5	.	.	.	.	5	7	.	3	4	4	.	.	.	.	.	.	.	.	.	.	.	.	.	.	.	43
Chabanais	6	.	1	6	2	.	.	.	.	.	9	4	.	2	5	2	1	1	.	.	.	.	.	.	.	.	.	.	.	.	.	37

STATIONS.	1	2	3	4	5	6	7	8	9	10	11	12	13	14	15	16	17	18	19	20	21	22	23	24	25	26	27	28	29	30	31	TOTAL.
Bassin de la Vienne (suite).																																
Confolens	4	.	1	5	2	7	2	.	.	.	6	2	.	3	4	3	.	.	.	.	.	.	.	.	.	.	.	.	.	.	.	39
Lussac-les-Ch.	4	.	3	2	.	.	3	.	.	.	6	.	.	1	4	1	3	.	.	.	.	0	.	.	.	.	.	.	.	.	.	27
Jardres	2	.	7	.	.	.	.	.	.	8	0	.	2	4	1	.	.	.	.	.	.	.	.	.	.	.	.	.	.	.	.	24
Lezay	2	.	.	5	.	.	1	.	.	.	6	1	.	2	6	.	.	.	.	.	.	.	.	.	.	.	.	.	.	.	.	23
La Chapelle	.	.	3	1	.	.	.	.	.	8	1	.	3	6	2	1	.	.	1	.	.	.	.	.	.	.	1	.	.	.	.	26
Vouillé	4	.	.	3	.	.	.	.	.	.	6	.	.	1	2	1	.	.	.	.	.	.	.	.	.	.	.	.	.	.	.	17
Poitiers (P. C.)	3		.	3	1	.	3	.	.	.	4	1	.	2	2	2	.	0	.	.	1	.	.	.	.	.	.	.	.	.	.	22
Mondion	.	.	.	.	4	.	.	.	.	.	5	.	.	.	.	3	1	.	.	.	.	.	.	.	.	.	.	.	.	1	.	14
Saint-Gervais	2	1	1	4	.	.	.	.	4	2	0	.	.	1	3	1	0	0	.	.	.	.	.	.	.	.	.	.	.	0	.	21
Saint-Épain	.	.	3	8	.	.	6	.	.	.	6	.	4	1	4	.	.	.	.	.	.	.	.	.	.	.	.	.	.	.	.	31
Parçay-s-V	.	.	5	6	.	.	3	.	.	.	.	.	.	.	7	.	.	.	.	.	.	.	.	.	.	.	.	.	.	.	3	24
Jaulnay	1	0	2	35	.	.	0	0	0	.	3	1	.	.	.	.	.	.	.	.	.	3	1	.	.	1	1	2	.	.	.	50
Bassin de la Loire, du Bec-d'Allier à Angers.																																
Givry	1	2	.	19	.	1	3	.	.	.	7	4	3	.	5	3	1	.	.	.	.	.	.	.	.	.	.	0	.	.	.	49
Saint-Satur	0	2	0	5	0	0	4	.	.	0	10	3	2	0	2	2	2	.	0	.	0	1	.	.	0	.	.	0	.	0	.	34
Sainpuits	7	2	11	4	.	.	.	.	.	9	5	1	2	14	4	2	.	.	.	.	.	.	.	.	.	.	.	.	.	.	.	62
Gien	1	2	1	4	.	.	2	.	.	.	7	1	1	0	3	1	1	.	1	0	.	.	.	.	.	.	.	.	.	.	.	25
Ouzouer-le-Marché	.	.	.	4	.	.	1	.	.	.	5	.	.	.	1	1	.	.	.	.	.	.	.	.	.	.	.	.	.	.	.	12
Orléans (P. C.)	1	1	2	5	0	.	2	.	0	.	5	1	.	1	3	1	2	.	1	.	1	1	.	1	.	0	.	1	.	1	.	30
La Motte-Beuvron	4	.	.	4	.	.	.	.	.	.	4	2	1	2	.	3	1	.	1	.	1	.	.	1	.	.	.	.	.	.	.	24
La Ferté-S'-Cyr	5	.	15	6	4	.	.	.	.	8	.	.	.	.	.	7	.	.	2	.	.	.	.	.	.	.	.	.	.	6	.	53
Contres	1	.	.	7	.	.	3	.	.	.	4	.	.	.	3	3	0	.	.	.	.	.	.	.	.	.	.	.	.	2	.	22
Blois (P. C.)	1	.	.	5	.	1	.	.		5	1	.	1	.	3	1	3	.	.	0	.	.	.	.	.	.	.	.	.	.	.	21
Herbault	4	.	4	1	.	2	.	.	.	.	5	.	.	.	3	3	.	.	.	.	.	.	.	.	.	.	.	.	.	.	.	22
Fondettes	2	.	.	8	.	.	4	.	.	.	2	3	.	1	2	.	2	.	.	.	.	.	.	.	.	.	.	.	.	.	.	24
Saint-Amand	.	.	.	8	.	6	3	.	.	.	8	.	.	.	2	2	8	.	.	.	.	.	.	.	.	.	.	.	.	.	.	37
Beaumont-la-R.	2	1	0	7	.	.	6	.	.	.	5	4	1	.	6	5	3	.	.	.	.	.	.	0	.	0	.	0	.	.	.	36
Tours (ville)	1	0	1	8	.	.	3	.	.	.	5	3	0	0	2	1	1	.	.	.	0	.	0	.	.	.	.	1	.	.	.	26
Channay	2	.	1	7	0	.	2	.	.	.	5	1	.	1	3	1	.	.	.	0	0	0	.	.	.	.	.	1	.	.	.	24
Ponts-de-Cé	.	.	0	4	.	.	.	.	.	.	5	.	.	1	2	2	.	.	.	.	0	.	.	.	.	.	1	0	.	.	.	16
Bassin du Loir.																																
Janville	.	.	.	10	.	.	1	.	.	.	0	.	4	1	.	1	5	.	3	2	.	1	.	.	.	.	.	.	.	.	.	29
Orgères	1	.	2	3	1	.	1	.	.	.	4	1	.	.	2	2	3	0	0	.	0	0	0	0	0	0	.	.	.	.	.	20
Authon	1	1	.	.	.	2	.	.	.	.	4	1	.	.	2	4	2	.	.	.	.	.	.	.	.	.	.	.	.	.	.	18
Thiron-Gardais	1	.	1	5	.	2	4	.	.	.	7	8	1	0	3	.	3	1	.	.	2	.	0	0	.	1	.	.	.	.	.	39
Illiers	.	.	2	1	.	.	.	.	.	4	2	0	.	1	2	.	.	.	.	.	.	.	.	.	.	.	.	.	.	.	.	12
Voves	1	.	0	7	.	.	2	.	.	.	5	0	.	.	1	1	1	0	1	.	.	.	.	0	0	.	.	.	.	.	.	19
Châteaudun	.	.	1	3	.	.	.	.	.	.	4	.	.	.	3	1	2	.	1	.	.	.	.	.	.	.	.	.	.	.	.	15
Bonneval	.	.	.	.	.	.	5	.	.	.	4	.	.	.	.	.	.	1	.	.	.	.	.	.	.	.	.	.	.	.	.	10
Vendôme	1	0	.	3	1	1	4	.	.	.	4	1	1	.	1	2	5	1	.	.	.	.	.	.	.	.	.	.	.	.	.	25
Montoire	1	0	0	4	.	2	1	.	.	.	4	1	.	.	3	.	2	.	.	.	.	.	.	.	.	.	.	.	.	.	.	19
Mondoubleau	1	.	0	7	.	1	1	.	.	.	8	4	4	.	.	.	.	.	.	.	.	.	.	.	.	.	.	.	.	.	.	26
Saint-Calais	2	1	2	.	4	2	.	.	.	2	2	2	.	3	3	2	3	.	.	.	3	.	.	.	.	.	.	2	.	.	.	33
Le Lude	1	.	.	7	.	.	1	.	.	.	3	2	.	1	2	.	.	.	.	.	.	.	.	.	.	.	.	.	.	.	.	17

STATIONS.	1	2	3	4	5	6	7	8	9	10	11	12	13	14	15	16	17	18	19	20	21	22	23	24	25	26	27	28	29	30	31	TOTAL.
Bassin du Loir (suite).																																
Pontvallain	.	.	.	1	.	.	1	.	.	.	2	.	.	.	2	.	2	.	.	.	.	.	.	.	.	.	.	.	.	.	.	8
La Flèche	1	.	.	6	1	.	1	.	.	.	3	1	.	.	3	1	.	.	.	.	.	.	.	.	.	.	.	1	.	.	.	18
La Ch^lle^-d'Aligné	.	.	.	8	.	.	.	.	.	.	4	1	.	.	.	.	.	.	.	.	.	.	.	.	.	.	.	.	.	.	.	13
Le Plessis-Gramm.	1	1	4	1	.	.	.	.	.	4	.	.	0	2	0	1	.	.	.	.	.	.	.	.	.	.	1	.	.	.	.	15
Bassin de la Sarthe.																																
F^t^ d'Écouves	.	1	.	.	1	.	5	.	.	.	.	.	12	2	.	8	6	1	.	.	0	0	0	0	0	0	0	1	0	.	1	40
F^t^ de Perseignes	.	1	.	3	.	.	3	.	.	.	3	.	1	.	3	3	4	1	.	.	.	.	.	.	.	.	.	1	.	.	.	22
F^t^ de Bourse	.	.	2	3	1	3	.	.	.	.	1	.	1	2	2	3	2	1	.	1	.	.	.	.	.	.	.	.	.	.	.	24
Alençon (E. N.)	.	.	.	2	1	.	1	1	.	.	2	1	1	.	3	.	2	.	.	.	.	.	.	.	.	.	.	.	.	.	.	16
Villaines-la-Juhel	.	.	1	5	.	.	2	.	.	.	7	2	1	1	2	4	6	1	.	.	.	0	.	.	.	1	0	1	.	.	.	34
Neufchâtel	.	.	5	1	.	.	.	.	.	4	2	.	.	3	.	8	.	.	.	.	.	.	.	.	.	.	.	.	.	.	.	23
Beaumont-s.-S.	1	.	.	2	1	.	.	.	.	.	3	.	1	.	1	2	4	.	.	.	.	.	.	.	.	.	.	1	1	.	.	17
Mamers	1	.	1	3	.	1	2	.	.	.	2	3	.	1	.	6	2	.	.	.	.	.	.	.	.	.	.	.	.	2	.	24
Bonnétable	1	.	.	1	.	.	1	.	.	.	1	.	.	.	1	1	1	.	.	.	.	.	.	.	.	.	.	.	.	.	.	7
Sargé	.	.	.	.	.	3	.	.	.	.	4	.	.	.	.	1	4	.	.	.	.	.	.	.	.	.	.	.	.	.	.	12
Le Mans (E. N.)	0	.	.	3	0	.	.	.	.	.	3	2	.	.	2	.	1	.	.	.	.	.	0	0	.	.	0	1	.	.	.	13
Mortagne	.	.	7	.	.	1	.	.	.	4	2	.	3	.	2	5	.	.	.	.	0	.	.	.	.	.	.	.	.	.	.	24
Forêt de Réno	2	.	6	2	1	2	.	.	.	7	2	.	.	7	3	5	.	.	.	.	.	.	.	.	.	.	.	.	.	.	.	36
Nogent-le-Rotrou	16	.	.	.	.	2	1	.	.	.	.	.	.	.	.	9	7	.	.	.	.	1	.	.	.	.	.	.	.	1	.	37
Connerré	.	.	.	7	.	2	.	.	.	.	4	2	3	.	3	3	.	.	.	.	.	.	.	.	.	.	.	.	.	.	.	24
Souligné-s.-V.	.	.	.	.	.	.	.	.	.	.	5	2	.	.	.	.	6	.	.	.	.	.	.	.	.	.	.	2	.	.	.	15
Sillé-le-Guillaume	.	.	.	3	.	.	2	.	.	.	5	.	.	.	3	.	4	.	.	.	.	.	.	.	.	.	.	.	.	.	.	17
Neuvillette	.	.	.	4	.	.	.	.	.	.	5	.	.	.	5	.	4	.	.	.	.	.	.	.	.	.	.	.	.	.	.	18
Grez-en-Boëre	1	.	.	8	.	.	0	.	.	.	4	1	0	.	2	1	3	0	.	.	0	0	9	2	.	.	1	2	0	.	.	35
Sablé	.	.	2	2	.	.	.	.	.	.	2	2	.	2	1	1	.	.	.	.	.	.	.	.	.	.	.	2	.	.	.	14
Angers (E. N.)	.	.	.	5	.	.	.	.	.	.	3	.	.	.	2	2	.	.	.	.	0	.	.	1	.	.	0	.	.	.	.	13
Bassin de la Mayenne.																																
Pré-en-Pail	1	.	.	6	.	.	3	.	.	.	4	0	2	.	4	4	11	3	1	.	.	.	.	.	.	.	.	2	.	.	.	41
Forêt d'Andaines	.	.	.	1	.	1	1	1	.	.	2	2	.	1	3	.	6	8	.	.	.	.	.	.	.	.	.	.	.	.	.	26
Domfront	1	.	0	9	.	.	.	.	.	.	12	2	1	3	4	3	11	1	.	.	.	1	.	.	1	.	1	.	.	.	.	50
Gorron	.	.	9	.	.	.	.	.	.	11	2	1	1	1	4	5	4	2	.	0	0	0	0	.	.	5	.	.	.	.	.	45
Ambrières	.	.	0	8	.	0	1	.	.	.	4	4	1	3	2	3	1	6	0	.	.	.	0	0	.	.	0	.	.	.	.	35
Bais	.	.	5	.	.	0	.	.	.	.	6	.	.	3	.	2	9	1	.	.	.	.	.	.	.	.	.	.	.	.	.	27
Mayenne (Collège)	.	.	.	9	.	.	.	.	.	.	6	.	.	1	1	5	5	2	.	.	.	.	0	.	0	.	.	0	.	.	.	29
Ernée	1	0	5	5	.	1	1	.	.	1	8	2	1	2	.	5	3	3	.	.	0	.	.	0	.	.	0	.	.	.	.	39
Montsûrs	.	.	4	0	.	.	.	.	.	.	3	.	0	0	2	2	3	1	3	.	.	.	0	0	.	.	0	0	0	.	.	18
Laval (E. N.)	2	.	10	24	.	.	.	1	.	.	47	2	.	.	4	.	.	.	1	.	.	.	.	1	.	.	.	.	.	.	.	92
Cossé le Vivien	1	.	1	4	0	.	.	.	1	.	3	1	.	.	1	.	.	2	.	.	.	.	.	1	.	.	1	.	0	.	.	16
St-Aignan-s.-Roë.	1	.	0	2	1	0	1	.	.	.	4	0	.	.	1	0	0	2	.	.	.	.	.	.	.	.	1	0	.	.	.	20
Château-Gontier	.	.	2	5	.	.	.	.	.	.	4	.	.	.	4	1	.	.	.	.	.	.	.	.	.	.	1	3	.	.	.	20
Bassin de la Loire inférieure, rive droite.																																
Oudon	.	.	.	.	.	.	.	.	.	.	6	.	.	.	5	.	.	.	.	.	.	.	.	.	.	.	.	.	.	.	.	11
Varades	1	.	1	4	1	.	1	.	.	.	2	1	.	.	2	.	.	1	.	.	.	0	.	0	.	.	0	.	0	.	.	14
Joué-sur-Erdre	.	.	.	1	1	.	2	.	.	.	3	.	.	1	2	1	.	.	.	.	.	.	.	.	.	.	.	.	.	.	.	12

STATIONS.	1	2	3	4	5	6	7	8	9	10	11	12	13	14	15	16	17	18	19	20	21	22	23	24	25	26	27	28	29	30	31	TOTAL.
Bassin de la Loire inférieure, rive droite (suite).																																
Nantes (Obs^re^)	.	.	.	1	1	.	1	.	.	.	3	2	.	0	7	2	.	.	.	0	0	0	0	0	.	.	1	0	.	.	.	19
Cordemais	.	1	.	0	1	.	.	.	.	.	5	.	.	.	4	3	.	.	.	.	.	.	.	.	.	.	.	.	.	.	.	14
Savenay (E. N.)	1	.	.	1	.	1	0	.	.	2	2	1	.	2	2	1	.	.	.	.	1	0	.	.	.	.	.	.	.	.	.	14
Herbignac	.	.	.	.	.	1	.	.	.	4	2	1	1	3	1	.	.	.	.	.	.	.	.	1	.	.	.	.	.	.	.	14
Bassin de la Loire inférieure, rive gauche.																																
Secondigny	.	.	.	5	.	.	.	.	.	.	.	12	2	.	.	11	.	.	.	.	.	.	.	.	.	.	.	2	.	.	.	32
Belleville	.	2	1	0	1	1	1	.	.	.	.	2	0	.	1	2	1	0	.	0	.	.	.	.	.	.	.	1	.	.	.	13
Gourgé	2	.	.	1	2	.	1	.	.	.	3	1	.	0	3	.	2	0	.	.	.	1	.	.	.	.	.	1	.	0	.	17
Saint-Loup	.	.	.	.	.	.	.	.	.	.	2	.	.	.	5	.	.	.	.	.	.	.	.	.	.	.	.	.	.	.	.	7
Bressuire (P. C.)	2	.	.	3	.	.	.	.	.	.	7	1	.	.	7	2	.	.	.	.	.	.	.	.	.	.	.	.	.	.	.	22
Combrand	1	3	2	1	.	.	2	.	.	.	8	.	.	2	3	6	.	.	.	.	.	2	.	.	.	1	.	.	.	.	2	33
Absie	3	.	.	4	.	.	.	.	.	13	3	.	.	16	.	.	.	.	.	.	.	.	.	.	.	.	.	.	.	.	.	40
Les Gardes	2	.	.	4	0	.	.	.	.	.	.	7	1	0	6	2	.	.	0	.	1	0	0	0	.	0	1	.	1	.	.	26
Vieillevigne	.	.	.	1	3	.	2	.	.	.	4	5	2	1	.	2	.	.	.	.	.	.	.	.	.	.	.	.	.	.	.	21
Le Pallet	.	.	.	1	.	.	.	.	.	.	5	.	4	1	1	0	.	.	.	.	.	0	.	.	.	3	.	.	.	.	.	15
Clisson	.	.	.	1	.	.	0	.	.	.	2	3	.	0	3	.	.	.	.	.	.	.	.	.	.	.	1	.	.	.	.	10
Vertou	.	.	0	.	.	2	.	.	.	4	0	.	1	5	2	.	.	.	3	.	0	0	.	.	.	.	.	.	.	.	.	16
Saint-Philbert	1	.	.	.	.	.	.	.	.	.	7	1	.	.	5	1	.	.	.	.	.	.	.	.	.	.	.	.	.	.	.	16
Fort de Mindin	.	.	.	.	.	.	3	.	.	5	1	.	.	0	3	2	1	.	.	.	.	0	0	0	.	.	0	.	.	.	.	15
BASSINS ENTRE LA LOIRE ET LA GIRONDE.																																
Bassins de la Sèvre niortaise et de la Vie.																																
Pamproux	3	.	0	4	1	.	1	.	.	.	9	2	.	1	5	4	0	.	.	.	0	0	.	0	.	.	.	1	.	.	.	31
Prahecq	.	.	2	.	.	.	.	.	.	6	.	.	3	5	.	.	.	.	.	.	.	.	.	.	.	.	.	.	.	.	.	17
Champdeniers	.	1	.	.	3	.	0	3	.	.	.	10	.	.	2	5	1	.	.	.	.	.	.	.	.	.	.	.	.	.	.	25
Niort	2	.	.	1	2	.	2	.	.	.	5	2	0	2	4	2	0	.	.	.	.	.	.	.	.	.	.	.	.	.	.	22
Arçais	.	2	.	0	1	.	.	.	.	.	.	6	0	.	0	4	1	.	.	.	.	.	.	.	.	.	.	.	.	.	.	14
Xanton-Chassenon	1	.	.	1	.	.	.	.	.	.	2	.	.	.	6	2	.	.	.	.	.	.	.	.	.	.	.	1	.	.	.	13
Bazoin	.	1	.	0	0	.	.	.	.	.	.	6	0	.	.	2	1	.	.	.	.	.	.	.	.	.	.	.	.	.	.	10
Marans	4	.	.	13	.	.	.	.	.	.	.	5	2	2	17	1	.	.	.	.	.	.	.	.	.	.	.	.	.	.	.	44
Roche-s.-Yon (E.N.)	.	.	.	.	.	.	.	.	.	.	13	2	.	.	3	.	.	.	.	.	.	.	.	.	.	.	.	.	.	.	.	18
Luçon	1	.	0	.	.	.	.	.	.	.	6	0	.	1	3	2	.	.	.	.	.	.	.	.	.	.	.	.	.	.	.	13
Sables-d'Olonne	.	.	.	3	.	.	.	.	.	.	5	0	.	.	1	1	.	.	.	.	.	0	.	.	.	.	.	0	.	.	.	10
Saint-Gilles-s.-Vie	.	.	1	.	.	.	.	.	.	.	1	.	.	.	.	.	.	.	.	.	.	.	.	.	.	.	.	.	.	.	.	3
Pornic	2	.	.	1	.	.	.	.	.	.	8	1	.	1	5	.	.	.	.	.	.	.	.	.	.	.	.	.	.	.	.	18
Ile d'Yeu	0	.	.	3	.	.	.	.	.	.	1	5	0	0	1	2	.	.	.	.	.	.	.	.	.	.	.	.	.	.	.	13
Noirmoutiers	.	.	1	.	0	.	.	.	.	.	6	1	1	1	7	3	.	.	.	.	.	.	.	.	.	.	0	.	.	.	.	20
Bassin de la Charente.																																
Châlus	4	.	2	7	5	2	.	10	.	.	6	8	.	.	9	.	3	.	2	.	.	.	.	.	.	.	.	.	.	.	.	58
Saint-Mathieu	4	.	.	7	.	.	2	.	.	.	10	7	.	3	4	3	1	3	3	.	.	.	.	.	.	.	.	.	.	.	.	47
Charroux	4	.	0	3	.	.	5	.	.	.	4	2	.	2	3	1	0	1	.	.	0	0	.	.	.	.	.	1	.	.	.	26
Montbron	.	.	6	.	8	.	.	.	.	.	10	.	3	3	5	.	1	3	.	.	.	.	.	.	.	.	.	.	.	.	.	38
Aigre	5	.	.	.	.	.	3	.	.	.	.	.	.	.	16	.	.	.	.	.	.	.	.	.	.	.	.	.	.	.	.	24
Ruffec	3	.	.	4	3	.	3	.	.	.	5	1	.	1	3	.	.	1	.	.	.	.	.	.	.	.	.	.	.	.	.	24
Angoulême	3	.	.	.	5	.	.	2	.	.	8	3	.	.	4	.	.	.	.	.	.	.	.	.	.	.	.	.	.	.	.	25

STATIONS.	1	2	3	4	5	6	7	8	9	10	11	12	13	14	15	16	17	18	19	20	21	22	23	24	25	26	27	28	29	30	31	TOTAL.
Bassin de la Charente (suite).																																
Barbézieux	2	.	.	3	3	.	1	.	.	.	9	2	.	.	3	1	.	.	.	.	.	.	.	.	.	.	1	.	.	.	.	25
Cognac	2	.	.	2	2	.	.	.	.	.	8	2	.	.	4	2	.	.	.	.	.	.	.	.	.	.	.	.	.	.	.	22
Jonzac	2	.	.	4	2	.	.	.	.	.	3	1	1	.	2	3	.	.	.	.	.	.	.	.	.	.	.	.	.	.	.	18
Saintes	.	.	2	9	.	.	.	.	.	.	.	.	4	7	6	3	.	.	.	.	.	.	.	.	.	.	.	.	.	.	.	31
Chef-Boutonne	2	.	0	3	2	.	2	.	.	.	4	1	.	2	.	4	0	.	.	.	.	.	.	.	.	.	.	.	.	.	.	20
Crézières	.	.	.	.	.	.	15	.	10	.	.	.	.	.	.	.	.	.	.	.	.	.	.	.	.	.	.	.	.	.	.	25
Villiers-en-Bois	.	.	.	4	.	.	.	.	.	.	6	1	.	.	5	2	.	.	.	.	.	.	.	.	.	.	.	.	.	.	.	18
St-Jean-d'Angély	2	.	.	2	1	.	.	.	.	.	6	2	.	1	4	2	.	.	.	.	.	0	0	.	.	.	0	1	.	.	.	22
La Rochelle	.	.	2	.	.	.	.	.	.	.	.	.	2	.	.	.	.	.	.	1	.	.	.	.	.	2	.	.	.	.	.	7
Ile d'Aix	2	.	.	2	2	.	2	4	.	.	7	2	.	.	6	.	.	.	.	.	.	.	.	.	.	.	.	.	.	.	.	27
Chassiron	.	.	.	.	1	.	.	.	.	.	1	3	.	.	4	1	.	.	.	.	.	.	.	.	.	.	.	.	.	.	.	10
BASSIN DE LA GIRONDE.																																
Bassin de la Dordogne.																																
La Tr-d'Auvergne	.	1	1	20	6	0	0	.	.	.	5	15	7	9	3	4	8	2	.	.	.	.	.	.	.	.	.	.	.	.	.	82
Ussel	7	9	.	10	6	9	7	.	.	5	.	9	5	3	7	.	.	.	.	4	.	.	.	3	.	.	.	2	.	.	1	88
Bort	8	8	.	13	7	4	9	.	.	.	.	8	4	6	8	10	.	.	.	.	.	.	.	.	.	.	2	2	.	.	3	92
Argentat	.	.	1	6	1	1	.	1	.	1	6	4	2	1	1	.	4	.	.	.	.	.	.	.	.	1	.	.	.	.	1	31
Beaulieu	2	.	1	12	4	.	.	.	.	.	8	.	1	3	6	11	.	.	.	.	.	.	.	.	.	.	.	.	.	.	.	48
La Tronquière	2	.	10	40	.	2	5	.	.	.	20	13	6	.	18	12	1	.	.	.	.	.	.	.	.	.	.	.	2	.	.	131
Saint-Céré	3	.	1	13	.	2	2	.	.	.	9	1	3	.	3	6	.	.	.	.	.	.	.	.	.	.	.	.	.	.	.	43
Bretenoux	4	.	5	22	.	1	.	.	.	.	7	3	4	.	3	.	.	.	.	.	.	.	.	.	.	.	.	.	.	.	.	49
La Capelle	3	.	5	20	.	4	5	.	.	.	.	9	6	6	.	13	12	.	.	.	.	.	.	.	.	.	2	.	.	.	.	85
Gramat	4	.	3	13	.	1	.	3	.	.	12	15	3	.	12	8	.	.	.	.	.	.	.	.	.	.	.	.	2	.	.	76
Martel	.	.	.	16	.	.	.	.	.	.	6	4	.	.	7	4	.	.	.	.	.	.	.	.	.	.	.	.	.	.	.	37
Payrac	2	.	.	12	.	1	1	.	.	.	9	2	.	.	5	7	1	.	.	.	.	.	.	.	.	.	.	1	.	.	.	41
La Bastide-Murat	.	.	.	60	.	.	.	.	.	.	12	.	.	.	.	5	.	.	.	.	.	.	10	15	.	.	.	.	.	.	.	102
Gourdon	20	.	.	.	.	.	10	.	26	.	.	.	.	5	10	15	.	.	.	.	.	.	.	.	.	.	.	.	.	.	.	86
Tulle (P. C.)	1	3	5	6	.	.	.	.	4	2	6	2	3	5	2	2	.	.	.	.	.	.	.	.	.	.	.	.	.	.	.	41
Périgueux (E. N.)	3	.	1	6	.	.	.	.	.	.	4	1	1	2	5	4	2	.	.	.	.	.	.	.	.	.	4	1	.	.	.	34
St-Jean-d'Ataux	.	.	.	9	.	.	.	.	.	.	15	.	2	.	12	.	.	.	.	.	.	.	.	.	.	.	.	.	.	.	.	38
Chalais	2	.	.	5	2	.	1	.	.	.	5	3	.	1	4	2	.	1	.	.	.	.	.	.	.	.	.	.	.	.	.	25
Montguyon	.	.	5	8	.	.	.	.	.	.	5	.	2	.	7	3	.	.	.	.	.	.	.	.	.	.	.	.	.	.	.	30
Les Eglisottes	2	.	.	5	5	.	.	.	.	.	3	5	.	.	3	8	.	.	.	.	.	.	.	.	.	.	.	.	.	.	.	31
Lussac	.	.	.	7	6	.	.	.	.	.	7	6	1	0	.	11	.	.	.	.	.	.	.	.	.	0	0	.	0	.	.	37
Saint-Savin	1	.	0	8	7	.	.	.	.	.	5	6	.	1	2	8	0	.	.	.	.	.	.	.	.	.	2	.	.	.	.	38
St-André-de-Cubzac	.	.	1	4	4	.	.	.	.	.	4	6	.	1	1	6	2	.	.	.	.	.	.	0	.	.	1	0	.	.	.	32
Bassin du Lot.																																
Le Bleymard	.	0	.	.	2	0	.	.	.	.	4	1	.	.	1	4	.	.	.	.	.	.	.	.	.	.	.	.	.	.	11	23
Montmirat	.	.	.	.	.	.	.	.	.	.	.	.	.	.	.	4	.	.	.	.	.	.	.	.	.	.	.	.	.	.	3	7
Bagnols	.	1	.	.	2	.	1	.	.	.	.	4	.	.	.	2	3	.	.	.	.	.	.	.	.	.	.	.	.	.	4	17
Mende (E. N.)	.	.	.	.	2	.	.	.	.	.	.	.	.	.	.	1	.	.	.	.	.	.	.	.	.	.	.	.	.	.	3	6
Saint-Chély-d'Apr	.	.	.	.	0	0	2	.	.	.	.	9	.	.	.	8	0	0	3	0	.	.	.	.	.	.	.	.	.	.	0	22
Saint-Léger-du-M	.	.	.	2	.	.	.	.	.	3	.	.	.	.	.	5	.	.	.	.	2	0	.	.	.	.	.	.	.	.	2	15
Nasbinals	.	1	.	3	4	.	.	.	.	.	1	7	2	5	.	2	4	3	3	.	.	.	.	.	.	.	.	.	.	.	1	36

STATIONS.	1	2	3	4	5	6	7	8	9	10	11	12	13	14	15	16	17	18	19	20	21	22	23	24	25	26	27	28	29	30	31	TOTAL.
Bassin du Lot (suite).																																
Marvejols	.	.	.	.	7	.	1	.	.	.	0	1	.	.	.	4	1	.	.	.	.	.	.	.	.	.	.	.	.	.	3	16
Laguiole	.	.	.	.	37	.	.	.	.	.	.	10	5	3	5	33	5	.	.	.	.	.	.	.	.	.	.	.	.	.	.	98
Mur-de-Barrez	.	.	.	8	10	.	.	.	.	.	.	6	8	10	6	.	.	.	.	.	.	.	.	.	.	.	.	.	.	.	6	54
Entraygues	.	.	.	12	5	.	.	.	.	.	6	2	.	2	3	6	.	.	.	.	.	.	.	.	.	.	.	.	.	.	2	38
Figeac	5	.	5	10	3	.	4	.	.	.	12	6	.	4	7	7	1	.	2	.	.	.	.	.	.	.	.	.	.	.	.	66
Livernon	4	2	6	14	.	.	9	.	.	.	2	1	5	.	2	8	.	1	.	.	.	.	.	.	.	.	.	.	.	.	1	55
Lauzès	5	.	3	24	.	.	2	.	.	.	10	6	8	.	2	12	.	.	.	.	.	.	.	.	.	.	.	1	.	.	2	75
Cajarc	4	.	2	10	.	5	1	.	.	.	8	1	.	.	4	10	.	.	.	.	.	.	.	.	.	.	.	1	.	.	1	47
Limogne	3	.	1	23	.	1	.	.	.	.	11	5	.	1	5	.	.	.	.	.	.	.	.	.	.	.	.	.	.	.	.	50
Cahors	4	.	.	7	7	.	.	1	.	.	7	4	.	.	.	6	1	.	.	.	.	.	.	.	.	.	.	.	.	.	.	37
Cazals	3	.	.	23	.	.	.	.	.	.	11	3	1	.	4	11	.	.	.	.	.	.	.	.	.	.	.	.	.	.	.	56
Puy-L'Évêque	.	.	.	13	.	.	.	.	.	16	.	.	.	.	20	8	.	.	.	.	.	.	.	.	.	.	.	.	.	.	.	57
Luzech	2	.	.	25	.	.	.	.	.	.	10	3	.	.	4	12	.	.	.	.	.	.	.	.	.	.	.	.	.	.	.	56
Bassins du Tarn et de l'Aveyron.																																
Pt de Montvert	.	.	.	2	.	.	.	.	.	.	.	3	.	.	.	.	1	.	.	.	.	.	.	.	.	.	.	.	.	1	1	8
Florac	.	.	.	.	2	.	.	.	.	.	.	1	.	.	.	.	3	.	.	.	.	.	.	.	.	.	.	.	.	2	3	11
Meyrueis	.	.	.	1	10	.	.	.	.	4	.	2	.	2	.	3	2	.	.	.	.	.	.	.	.	.	.	.	.	.	.	25
Massegros	.	.	1	20	6	.	.	.	.	.	13	5	4	2	2	12	3	.	.	.	.	.	.	.	.	.	.	1	0	1	2	72
Le Cabaretou	.	.	.	33	.	2	.	.	.	.	20	.	8	.	.	6	.	3	.	.	.	.	.	.	.	.	.	.	.	.	.	72
Fraïsse	.	.	3	24	.	.	.	.	.	.	6	5	.	.	.	12	2	.	.	.	5	.	.	.	.	.	.	.	.	6	3	67
La Salvetat	.	.	4	49	.	1	.	.	.	.	23	13	11	5	2	15	2	.	.	.	2	.	.	.	.	.	.	.	6	2	15	150
La Cavalerie	.	.	.	10	.	.	.	.	.	.	3	.	.	.	.	2	.	.	.	.	.	.	.	.	.	.	.	.	.	.	.	16
Castres	0	1	0	9	12	.	.	.	.	.	4	10	.	.	.	1	2	.	.	.	.	0	.	.	.	.	.	.	.	.	3	42
Lavaur	1	.	2	7	.	.	.	.	.	.	5	2	.	0	0	2	.	.	.	.	.	.	.	.	.	.	.	.	.	.	1	20
Rodez (E. N.)	2	.	2	17	0	.	0	.	.	.	6	11	4	2	2	6	.	.	.	.	.	.	.	.	.	.	1	.	.	.	.	53
Alban	.	.	3	24	.	.	.	.	.	.	28	11	12	2	29	15	.	.	.	.	.	.	.	.	.	.	3	4	.	.	.	131
Albi	.	.	.	2	.	.	.	.	.	.	.	.	.	.	.	1	2	.	.	.	.	.	.	.	.	.	.	.	.	.	.	5
Saint-Antonin	0	0	.	7	.	2	1	.	.	.	3	1	0	.	2	4	.	.	.	.	.	.	.	.	.	0	.	.	.	.	.	20
Carmaux	.	.	2	8	2	.	.	.	.	.	8	5	.	1	1	5	2	.	.	.	.	.	.	.	.	.	.	.	.	.	0	35
Canals	.	.	.	2	8	.	2	.	.	.	.	5	1	.	.	.	7	.	.	.	.	.	.	.	.	.	.	.	.	.	.	26
Lalbenque	3	.	0	18	.	.	2	.	.	.	7	3	0	0	3	6	.	.	.	.	.	.	.	.	.	.	0	.	.	.	0	42
Castelnau	2	.	11	.	.	.	.	.	.	.	.	9	2	1	.	.	7	.	.	.	.	.	.	.	.	.	.	.	.	.	.	32
Molières	7	.	.	14	.	.	.	2	2	.	15	22	.	.	.	.	.	.	.	.	.	.	.	.	.	.	.	.	.	.	.	62
Caussade	.	2	.	7	6	1	3	.	.	.	.	10	0	2	0	2	6	.	.	.	.	.	.	.	.	.	.	.	.	.	.	38
La Française	2	.	10	17	.	.	0	.	.	.	10	4	2	.	.	9	1	.	.	.	.	.	.	.	.	.	.	.	.	.	.	55
Bassin de la Garonne, cours supérieur, et affluents des Pyrénées.																																
Ax	.	9	.	.	25	.	.	.	.	.	.	40	.	.	.	6	13	4	.	.	.	.	.	.	.	.	.	.	.	.	.	97
Les Cabannes	.	6	.	.	8	.	.	.	.	.	5	.	.	.	.	8	.	3	.	.	.	.	.	.	.	.	.	.	.	.	.	30
Vicdessos	.	10	.	3	.	29	.	.	.	.	.	10	.	.	.	.	.	.	.	.	.	.	.	.	.	.	.	.	.	.	.	52
Castillon	.	.	.	18	.	.	5	.	.	.	3	4	.	.	.	3	.	.	5	.	.	.	.	.	.	.	.	.	.	.	.	38
Belesta	.	.	.	24	.	.	.	.	.	.	3	14	.	.	.	4	18	.	.	.	.	.	.	.	.	.	.	.	.	.	.	63
Foix (E. N.)	.	7	.	30	.	.	.	.	.	.	19	1	.	.	3	15	.	.	.	.	.	.	.	.	.	.	.	.	.	.	.	75
Loubens	.	5	.	.	10	.	1	0	.	.	.	6	.	.	.	.	12	.	0	.	.	.	.	.	.	.	.	.	.	.	.	34
Mirepoix	.	5	.	.	11	.	1	.	.	.	2	7	2	2	.	3	9	.	1	.	.	2	.	.	.	.	.	.	.	.	.	45
Le Fossat	.	6	.	1	3	.	4	.	.	.	2	3	.	.	.	2	6	1	1	.	.	.	.	.	.	.	.	.	.	.	.	29
Royat	.	6	.	2	4	.	.	.	.	.	3	3	.	.	.	3	9	.	.	.	.	.	.	.	.	.	.	.	.	.	.	30
Villeneuve-D	.	6	.	.	6	.	.	1	.	.	.	4	.	.	.	3	6	.	.	.	.	.	.	.	.	.	.	.	.	.	.	26

STATIONS.	1	2	3	4	5	6	7	8	9	10	11	12	13	14	15	16	17	18	19	20	21	22	23	24	25	26	27	28	29	30	31	TOTAL.
Bassin de la Garonne, cours supérieur, et affluents des Pyrénées (suite).																																
Arreau	8	.	.	18	3	.	.	2	.	.	10	.	.	.	.	17	.	.	.	.	.	.	.	.	.	.	.	.	.	.	.	58
Fos	.	.	.	.	.	.	.	24	.	.	16	32	.	.	22	.	.	.	.	.	.	.	.	.	.	.	.	.	.	.	.	94
Rieumes	2	.	.	7	2	.	2	.	.	.	5	3	.	.	.	4	7	1	.	.	.	.	.	.	.	.	.	.	.	.	.	33
Léguevin	2	.	.	6	7	.	4	.	.	.	2	.	6	.	.	7	.	1	.	.	.	.	.	.	.	.	.	.	.	.	3	38
Albiac	5	.	2	13	2	.	.	.	.	.	2	14	.	.	.	6	.	2	.	.	.	.	.	.	.	.	.	.	.	.	.	42
Toulouse (Obs^re^)	3	.	.	11	1	1	.	.	.	.	6	5	.	1	.	6	2	0	.	.	.	0	.	.	.	.	.	.	0	.	2	37
Villeneuve-les-B.	1	1	.	5	12	0	0	.	.	.	1	10	.	.	.	.	9	.	.	.	.	.	.	.	.	.	.	.	.	.	.	40
Bassin de la Garonne (R. G.) au-dessous de Toulouse; bassins du Gers et de la Baïse; bassin de la Gironde.																																
Lannemezan	.	5	.	.	31	.	9	.	.	.	5	11	7	.	.	1	21	2	.	.	.	.	.	.	.	.	.	.	.	.	.	91
Castelnau-Magn.	1	.	.	11	.	.	3	.	.	.	8	8	.	.	.	7	.	.	1	.	.	.	.	.	.	.	.	.	.	.	.	39
Boulogne	.	2	1	7	15	2	.	.	.	.	.	2	16	.	.	.	2	7	.	.	.	.	.	.	.	.	20	8	.	.	.	82
Lombez	2	.	.	6	4	0	.	.	.	.	4	6	.	.	.	7	2	1	2	.	.	.	.	.	.	.	.	.	.	.	.	35
Masseube	3	.	.	5	11	.	1	1	.	.	2	4	2	.	.	7	4	0	3	.	.	0	.	.	.	.	.	.	1	.	.	43
Miélan	1	.	.	9	9	.	1	.	.	.	3	8	1	.	.	6	3	1	.	.	.	.	.	.	.	.	.	.	.	.	.	42
Mirande	2	.	.	11	10	0	0	0	0	0	7	5	.	.	.	2	.	2	2	.	.	.	.	.	.	.	.	.	.	.	.	41
Auch (P. C.)	1	.	.	5	6	0	2	.	.	.	3	2	0	.	.	6	1	2	0	.	.	.	.	.	.	.	.	0	.	.	.	28
Vic-Fézensac	1	.	.	2	12	.	1	.	.	.	5	3	.	3	.	11	.	.	.	.	.	.	.	.	.	.	.	.	.	.	.	38
Lectoure	3	.	.	11	.	0	2	.	.	.	3	3	.	.	.	8	.	3	.	.	.	.	.	.	.	.	.	.	.	.	.	33
Condom	3	.	.	4	4	0	0	.	.	.	4	5	0	.	.	9	1	.	.	.	.	.	.	.	.	.	.	.	.	.	.	30
Eauze	2	0	.	9	7	1	1	.	.	.	2	8	9	4	.	3	1	2	1	.	.	.	.	.	.	.	.	.	.	.	.	50
Agen (P. C.)	.	.	3	2	.	.	.	.	.	4	5	0	2	.	0	4	.	0	.	.	.	.	.	.	.	.	.	.	.	.	.	20
Grignols	2	.	3	3	5	.	.	.	.	.	.	.	.	.	.	.	.	.	.	.	.	.	.	.	.	.	.	1	.	.	.	14
Captieux	.	.	.	6	9	.	.	1	.	.	.	14	2	3	9	.	.	.	.	.	.	.	.	.	.	.	.	2	.	.	.	48
La Réole	2	.	1	2	2	.	.	0	.	.	1	5	.	0	0	3	3	.	.	.	.	.	.	.	.	.	1	0	.	.	.	20
Sauveterre	2	1	0	4	6	.	1	0	.	.	2	9	1	0	1	10	4	.	.	.	.	.	0	.	.	.	2	1	1	.	.	46
Bordeaux-Floirac	1	.	1	3	4	0	.	0	0	.	4	3	0	0	15	11	4	0	0	.	.	0	0	0	0	0	2	1	0	.	.	52
Saint-Julien	1	.	1	7	4	.	1	.	.	.	8	7	.	1	2	5	3	.	.	.	.	.	.	.	.	.	.	.	3	.	.	41
Royan	1	.	0	3	2	.	.	.	.	.	3	1	.	.	1	3	.	.	.	.	.	.	0	.	0	.	0	1	.	.	.	15
La Coubre	1	.	.	1	2	.	.	.	.	.	3	1	.	.	2	3	.	.	.	.	.	.	.	.	.	.	1	.	.	1	.	15
BASSINS ENTRE LA GIRONDE ET LES PYRÉNÉES.																																
Petits bassins entre la Gironde et l'Adour.																																
Saint-Nicolas	1	.	1	5	4	1	0	.	.	.	7	6	.	1	2	2	3	.	.	.	.	.	0	0	.	.	1	1	.	0	.	32
Hourtin	.	.	4	6	.	.	.	.	.	.	9	4	0	1	8	1	.	.	.	.	.	.	.	.	.	.	2	1	0	.	.	36
Moutchic	2	.	1	8	3	0	.	.	.	.	13	4	1	2	2	7	3	2	.	.	.	.	.	.	.	.	2	.	.	.	.	51
Pissos	2	.	.	.	13	.	6	.	.	.	6	5	2	.	.	19	2	.	.	.	.	.	.	.	.	.	.	1	.	.	.	56
Belin	2	.	0	5	4	.	0	0	.	.	5	6	1	1	1	10	3	0	.	.	.	.	.	0	.	0	0	1	0	.	.	42
Cazaux	4	1	5	10	.	6	3	.	.	.	3	4	2	5	3	11	22	.	.	.	.	.	.	.	.	.	.	2	.	.	.	81
Piquey	2	0	2	6	3	2	5	.	.	.	6	3	.	0	3	8	7	.	.	.	.	.	.	.	.	.	1	1	.	.	.	48
Bassin de l'Adour.																																
Pic du Midi (Obs^re^)	12	39	.	56	25	10	30	4	.	3	42	19	.	.	.	19	36	6	.	.	.	.	.	.	.	.	.	.	.	.	.	301
Peyranère	.	15	.	18	.	.	15	.	.	.	.	15	.	.	.	13	.	23	.	.	.	.	.	.	.	.	.	.	.	.	.	99
Gélan	10	4	3	25	24	19	.	.	.	.	11	5	.	.	.	31	14	.	.	.	.	.	.	.	.	.	.	.	.	.	.	146
Laruns	1	6	.	8	50	.	9	.	.	.	6	38	3	.	.	9	31	6	.	.	.	.	.	.	.	.	.	.	.	.	.	167
Lourdes	31	.	.	41	.	.	.	.	.	.	.	.	28	.	.	26	2	.	.	.	.	.	.	.	.	.	.	.	.	.	.	131
Bagnères-de-Big.	7	4	.	16	12	.	.	.	.	.	20	7	.	.	.	6	8	.	.	.	.	.	.	.	.	.	.	.	.	.	.	80

STATIONS.	1	2	3	4	5	6	7	8	9	10	11	12	13	14	15	16	17	18	19	20	21	22	23	24	25	26	27	28	29	30	31	TOTAL.
Bassin de l'Adour (suite).																																
Tarbes (P. C.)	2	3	.	17	.	.	5	.	.	.	6	6	1	.	.	18	3	.	.	.	.	.	.	.	.	.	.	.	.	.	.	61
Maubourguet	.	3	8	17	.	.	.	.	.	.	.	24	5	.	.	.	6	.	.	.	.	.	.	.	.	.	.	.	.	.	.	63
Villecomtal	2	.	.	5	9	.	2	.	.	.	4	7	3	.	.	6	2	2	.	.	.	.	.	.	.	.	.	.	.	.	.	43
Aignan	1	.	.	6	9	.	1	.	.	.	5	6	.	.	.	13	2	.	.	.	.	.	.	.	.	.	.	.	.	.	.	43
Riscle	.	3	.	4	9	.	2	1	.	.	6	4	3	2	.	18	4	1	.	.	.	.	.	.	.	.	.	.	.	.	.	59
Cazaubon	3	.	.	5	7	1	1	.	.	.	6	6	.	5	.	9	1	.	0	.	.	.	.	.	.	.	.	2	.	.	.	46
Mont-de-Marsan	2	0	.	4	5	2	1	1	.	.	8	4	1	4	.	9	.	.	.	.	.	.	.	.	.	.	.	.	1	.	.	42
Saint-Sever	2	.	.	5	6	.	6	0	.	.	10	6	.	1	.	18	3	.	.	.	.	.	.	.	.	.	.	.	.	.	.	57
Lescar (E. N.)	.	2	.	11	21	.	4	.	.	.	2	14	6	.	.	6	12	.	.	.	.	.	.	.	.	.	.	.	.	.	.	78
Orthez	.	2	.	12	12	.	5	.	.	.	9	12	2	.	.	15	8	.	.	.	.	.	.	.	.	.	.	.	.	.	.	77
Oloron	3	2	4	10	.	.	6	.	.	.	2	4	.	.	.	5	3	.	.	.	.	.	.	.	.	.	.	.	.	.	.	39
Mauléon	3	5	.	24	22	.	20	.	.	.	8	21	6	.	.	8	20	.	.	.	.	.	.	.	.	.	.	.	.	.	.	137
St-Jean-P.-de-Port	14	7	.	7	24	.	.	4	.	.	13	28	9	.	.	11	29	.	.	.	.	.	.	.	.	.	.	.	.	.	.	146
Dax (E. N.)	.	.	1	1	.	.	.	.	.	.	29	18	.	0	.	16	.	.	.	.	.	.	.	.	.	0	.	0	0	.	.	66
Saint-Martin-de-H.	3	.	4	21	0	7	5	.	.	.	22	13	1	2	.	28	5	.	.	.	.	.	.	.	.	.	.	.	0	1	.	111
Peyrehorade	3	.	.	13	28	.	8	.	.	.	20	14	5	.	.	20	10	.	.	.	.	.	.	.	.	.	.	.	.	.	.	122
Biarritz	.	.	.	3	4	.	4	.	.	.	15	8	.	1	.	3	8	.	.	.	.	.	.	.	.	.	.	6	.	2	.	54

VERSANT DE LA MÉDITERRANÉE.

BASSINS ENTRE LES PYRÉNÉES ET LE RHÔNE.

STATIONS.	1	2	3	4	5	6	7	8	9	10	11	12	13	14	15	16	17	18	19	20	21	22	23	24	25	26	27	28	29	30	31	TOTAL.
Bassins du Tech, de la Tet et de l'Agly.																																
Prats-de-Mollo	.	.	.	.	.	.	2	.	.	2	2	.	.	.	.	.	.	.	.	.	3	.	.	.	.	.	.	.	.	.	.	9
Amélie-les-Bains	.	.	.	3	.	0	0	0	.	.	.	.	.	.	.	.	.	.	.	.	11	.	.	.	.	.	.	.	.	.	.	14
Bellegarde	.	.	.	.	.	.	.	.	.	.	.	.	.	.	.	.	.	.	.	.	10	.	.	.	.	.	.	.	.	.	.	10
Vernet-les-Bains	.	.	.	.	.	.	5	.	5	.	2	.	.	.	.	3	.	.	.	.	.	.	.	.	.	.	.	.	.	.	.	16
Col de la Quillane	.	5	7	.	4	.	2	.	4	.	.	.	.	.	.	3	4	.	.	.	.	.	.	.	.	.	.	.	.	.	.	29
Montlouis (C. M.)	.	.	.	.	9	.	7	.	10	.	3	.	.	.	.	.	5	.	.	.	5	.	.	.	.	.	.	.	.	.	.	39
Bouleternère	.	.	.	10	.	.	.	.	.	.	.	.	.	.	.	.	.	.	.	.	11	.	.	.	.	.	.	.	.	.	.	21
Le Soler	.	.	.	7	.	.	.	.	.	.	.	.	.	.	.	.	.	.	.	.	12	.	.	.	.	.	.	.	.	.	.	20
Perpignan (Obs^re)	.	.	.	3	.	.	.	.	.	.	.	.	.	.	.	0	.	.	.	.	11	.	.	.	.	.	.	.	.	.	.	14
La Tour-de-France	.	.	.	.	.	.	.	.	.	.	.	.	.	.	.	.	.	.	.	.	26	.	.	.	.	.	.	.	.	.	.	26
Estagel (C. M.)	.	.	.	5	.	.	.	.	.	.	.	.	.	.	.	.	.	.	.	.	12	.	.	.	.	.	.	.	.	.	.	18
Salces	.	.	.	8	.	.	.	.	.	.	.	.	.	.	.	.	.	.	.	.	7	.	.	.	.	.	.	.	.	.	.	15
Cerbère	.	.	.	.	.	.	.	.	.	.	2	.	.	.	.	.	.	.	.	.	6	.	.	.	.	.	.	.	.	.	.	8
Paulilles	.	.	.	.	.	.	.	.	.	.	3	.	.	.	.	1	.	.	.	.	5	.	.	.	.	.	.	.	.	.	.	9
Cap Béar (phare)	.	.	.	1	.	.	.	.	.	.	.	.	.	.	.	.	.	.	.	.	10	.	.	.	.	.	.	.	.	.	.	10
Port-Vendres	.	.	.	.	.	.	.	.	.	.	.	.	.	.	.	1	.	.	.	.	3	.	.	.	.	.	.	.	.	.	.	4
Bassin de la Sègre.																																
Col de Puymorens	.	8	.	27	.	.	25	.	.	.	.	.	.	.	.	.	2	.	.	.	1	.	.	.	.	.	.	.	.	.	.	63
Angoustrine	.	.	.	10	.	.	.	.	2	.	.	.	.	.	.	.	.	.	.	.	1	.	.	.	.	.	.	.	.	.	.	13
Bourg-Madame	.	.	.	.	.	.	2	.	3	.	.	.	.	.	.	.	.	.	.	.	.	.	.	.	.	.	.	.	.	.	.	5
Bassin de l'Aude.																																
Arques	.	8	.	.	12	.	3	.	.	.	0	4	.	.	.	0	10	0	.	.	.	8	.	.	.	.	.	.	.	.	1	46
Couiza	.	1	1	1	14	.	2	.	.	.	.	6	0	.	.	11	7	0	.	.	.	5	.	.	.	.	.	.	.	.	0	48

STATIONS.	1	2	3	4	5	6	7	8	9	10	11	12	13	14	15	16	17	18	19	20	21	22	23	24	25	26	27	28	29	30	31	TOTAL.
Bassin de l'Aude (suite).																																
Monthaut (hors bois)	.	.	.	.	14	.	3	.	.	.	.	10	.	.	.	.	11	.	.	.	.	9	.	.	.	.	.	.	.	.	.	.	47
Sainte-Gemme	.	.	.	12	.	.	.	.	.	.	3	2	.	.		.	.	.	.	.	.	.	.	.	.	.	.	.	.	.	.	.	18
Besplas	3	.	.	13	.	1	1	.	.	.	6	3	.	.	.	8	2	0	.	.	.	.	.	.	.	.	.	.	.	.	.	.	36
Salettes	1	.	19	33	.	3	.	.	.	.	25	25	7	.	0	3	2	2	.	.	2	.	.	.	.	.	.	.	.	10	10	144
Lespinassière	1	.	17	30	.	3	.	.	.	.	19	17	6	.	1	2	2	1	.	.	2	.	.	.	.	.	.	.	.	9	9	119
Caunes (hors bois)	.	.	.	.	21	.	3	.	.	.	.	.	.	.	.	.	.	.	.	.	.	.	.	.	.	.	.	.	6	.	4	34
Carcassonne (C. M.)	.	.	1	9	.	.	.	.	.	.	9	4	0	.	.	4	0	1	.	.	4	0	.	.	.	.	.	.	.	.	.	32
Villegauze	.	.	.	12	.	0	.	.	.	.	8	6	2	.	.	.	.	.	.	.	1	.	.	.	.	.	.	.	.	3	6	39
Barbaira	.	.	.	2	14	.	.	.	.	.	.	11	1	.	.	3	1	.	.	.	.	4	0	.	.	.	.	.	.	.	3	39
Montlaur	.	.	.	.	12	.	5	.	.	.	.	8	1	.	.	.	2	.	.	.	..	5	.	.	.	.	.	.	.	.	.	34
Moux	.	.	.	2	.	.	.	.	.	.	.	.	.	.	.	.	.	.	.	.	.	.	.	.	.	.	.	.	.	.	.	2
Terre-Rouge	.	.	.	.	4	.	.	.	.	.	.	7	.	.	.	1	3	.	.	.	.	.	.	.	.	.	.	.	.	.	1	16
Montady	.	.	2	2	.	.	.	2	.	4	.	.	.	.	.	.	.	.	.	.	.	.	.	.	.	.	.	.	.	10	15	35
Capestang	.	.	.	.	.	.	.	.	.	.	.	.	.	.	.	.	.	.	.	.	.	.	.	.	.	.	.	.	.	2	18	20
Bassins de l'Orb, de l'Hérault, du Lez et du Vidourle.																																
Saint-Pons	.	.	.	24	1	.	.	8	6	1	.	.	.	.	.	.	1	.	.	.	2	.	.	.	.	2	.	.	.	.	11	56
Saint-Gervais	.	.	.	.	.	.	.	.	.	.	.	.	.	.	.	.	.	.	.	.	.	.	.	.	.	.	.	.	.	.	27	27
Le Poujol	.	.	.	10	.	.	.	.	.	2	.	2	.	.	.	.	.	.	.	.	5	.	.	.	.	.	.	.	.	10	75	104
Bédarieux (P. C.)	.	.	.	3	.	.	.	.	3	.	.	.	.	.	.	.	.	.	.	.	.	.	.	.	.	.	.	.	.	.	21	27
L'Escandolgue	.	.	.	2	1	.	.	.	.	.	3	.	.	.	.	.	.	.	.	.	.	.	.	.	.	.	.	.	.	.	5	11
Béziers	.	.	.	.	.	.	.	.	.	1	.	.	.	.	.	.	.	.	.	.	4	.	.	.	.	.	.	.	.	6	34	45
Le Caylar	.	.	.	9	.	.	.	.	3	8	15	1	.	.	.	5	.	.	.	.	.	.	.	.	.	.	.	.	.	1	11	53
Soubès	.	.	.	.	.	.	.	.	.	.	.	4	.	.	.	.	.	.	.	.	.	.	.	.	.	.	.	.	.	.	23	27
Lodève	.	.	.	4	2	.	.	.	.	.	.	4	.	.	.	.	.	.	.	.	.	.	.	.	.	.	.	.	.	.	12	22
Saint-Bauzille	.	.	.	.	.	.	.	.	.	.	.	.	.	.	.	.	.	.	.	.	.	.	.	.	.	.	.	.	.	2	10	12
Gignac	.	.	.	.	.	.	.	.	.	.	.	.	.	.	.	.	.	.	.	.	.	.	.	.	.	.	.	.	.	.	4	4
Clermont	.	.	.	.	.	.	.	.	.	.	.	.	.	.	.	.	.	.	.	.	.	.	.	.	.	.	.	.	.	.	9	9
Plateau de Valène	.	.	.	.	.	.	.	.	.	2	.	.	.	.	.	.	.	.	.	.	.	.	.	.	.	.	.	.	.	4	8	14
Col de la Cardonille	.	.	.	.	.	.	.	.	.	1	.	.	.	.	.	.	.	.	.	.	.	.	.	.	.	.	.	.	.	3	10	14
Nîmes (E. N.)	.	.	.	.	.	.	.	.	.	.	.	.	.	.	.	.	.	.	.	.	.	.	.	.	.	.	.	.	.	.	2	2
Montpellier (E. N.)	.	.	.	.	.	.	.	.	.	.	.	.	.	.	.	.	.	.	.	.	.	.	.	.	.	.	.	.	.	.	.	0
Palavas	.	.	.	.	.	.	.	.	.	.	.	.	.	.	.	.	.	.	.	.	.	.	.	.	.	.	.	.	.	8	12	20
Cette (P. C.)	.	.	.	.	.	.	.	.	.	1	.	.	.	.	.	.	.	.	.	.	.	.	.	.	.	.	.	.	.	.	7	8
Agde	.	.	.	.	.	.	.	.	.	.	.	.	.	.	.	.	.	.	.	.	.	.	.	.	.	.	.	.	.	.	36	36
BASSIN DU RHÔNE.																																
Bassin de la Saône.																																
Montdoré	.	4	2	16	.	.	.	.	.	.	.	19	3	7	15	2	9	.	.	.	7	0	.	.	.	.	.	.	.	.	.	84
Fresnes-s.-Apance	.	3	2	13	2	2	1	.	.	.	2	8	2	4	13	1	6	0	0	1	1	1	.	.	.	.	.	.	.	0	.	61
Jussey	.	2	2	9	2	1	3	.	.	.	1	6	1	4	19	2	.	.	.	.	4	1	0	.	.	.	.	0	0	.	.	57
Villersexel	.	5	1	17	.	.	.	.	.	.	.	17	6	11	10	4	7	.	.	.	4	.	.	.	.	.	.	.	.	.	.	81
Chaumercenne	2	2	1	12	.	.	.	.	.	.	1	20	5	2	7	4	2	.	.	1	.	.	.	.	.	.	.	1	.	1	.	61
Chalindrey	1	4	1	16	0	2	4	.	.	.	6	8	5	5	14	6	4	.	0	1	0	1	0	0	.	0	0	.	.	3	0	81
Villegusien	.	3	.	11	.	3	4	.	.	.	8	4	6	4	9	4	3	.	.	.	.	.	.	.	.	.	.	.	.	.	.	58
Vaux-s.-Aubigny	.	.	14	.	4	4	.	.	.	5	3	7	4	9	.	6	.	.	.	.	.	.	.	.	.	.	.	.	.	3	.	59
La Margelle	6	.	20	7	2	3	.	.	.	.	7	6	6	10	3	9	.	.	.	.	.	.	.	.	.	.	.	.	.	.	.	80
Is-sur-Tille	1	12	11	5	.	5	.	.	.	.	6	6	3	6	5	5	1	.	.	.	.	.	.	.	.	.	.	.	.	2	.	68

STATIONS.	1	2	3	4	5	6	7	8	9	10	11	12	13	14	15	16	17	18	19	20	21	22	23	24	25	26	27	28	29	30	31	TOTAL.
Bassin de la Saône (suite).																																
St-Seine-l'Abb....	.	6	5	20	1	5	6	.	.	.	2	10	13	9	3	3	4	.	.	.	.	.	.	.	.	.	.	.	.	1	.	89
Saussy.....	.	.	9	6	.	.	11	5	5	.	4	12	9	4	2	4	2	6	.	.	.	.	.	.	.	.	.	.	.	3	.	82
Sombernon	1	2	2	27	.	.	.	.	.	.	.	18	9	1	8	.	.	.	.	5	.	.	1	.	.	.	.	.	.	.	.	74
Dijon.....	2	.	12	1	2	5		.	.	.	10	3	4	5	.	3	.	.	.	.	.	.	.	.	.	.	.	.	.	1	.	48
Auxonne.....	2	1	0	13	0	2	5	.	.	.	6	3	2	3	7	3	5	.	.	1	.	.	.	.	.	.	.	.	.	.	.	53
St-Jean-de-Losne..	2	.	8	6	2	4	.	.	.	3	8	2	2	8	5	5	4	.	1	.	.	.	.	.	.	.	.	.	.	.	.	60
Beaune	1	.	4	7	0	1	0	.	.	2	1	10	10	.	5	4	0	0	1	.	.	.	.	.	.	.	.	.	.	.	.	46
Lons-le-S. (E. N.).	1	4	.	30	2	.	.	.	.	.	.	18	6	4	10	.	3	.	.	.	.	.	.	.	.	.	.	.	.	.	.	79
Châlon-s.-Saône...	.	.	8	.	.	6	.	.	6	.	.	.	6	.	.	.	3	.	.	.	.	.	.	.	.	.	.	.	.	.	.	28
Mont-St-Vincent ..	.	.	.	15	.	.	.	.	.	.	.	.	10	3	5	.	.	.	.	.	.	.	.	.	.	.	.	.	.	.	.	33
Monsols.....	11	.	13	12	7	11	.	.	3	11	5	15	8	4	4	.	3	.	.	.	.	.	.	.	.	.	.	.	.	.	0	107
Tramayes.....	2	1	2	20	2	5	5	.	.	.	7	6	11	2	2	4	9	1	.	.	.	.	.	.	.	.	.	.	.	2	.	78
Cuisery.....	.	1	0	26	.	1	.	.	.	.	.	16	5	5	2	3	3	0	.	.	.	.	.	.	.	.	1	0	.	.	0	64
Bourg (E. N.).....	2	2	.	37	1	1	1	.	.	.	5	14	5	4	2	2	2	1	.	1	.	.	.	.	.	.	.	.	.	.	.	80
Montrevel.....	1	.	5	.	24	.	6	.	.	4	5	.	9	7	6	.	.	.	.	.	.	.	.	.	.	.	.	.	.	.	.	67
Pont-de-Vaux	.	.	14	20	2	12	.	.	.	.	24	5	32	6	7	12	16	.	.	.	.	.	.	.	.	.	.	.	.	.	.	150
Châtillon-s.-Ch....	.	3	.	18	5	3	6	.	.	.	8	6	9	.	5	6	6	.	.	.	.	.	.	.	.	.	.	.	.	.	.	75
Thoissey.....	.	.	.	18	.	1	4	.	.	.	5	3	4	9	.	4	1	1	.	.	.	.	.	.	.	.	.	2	.	.	.	52
Saint-Nizier-d'Az..	3	.	.	39	4	6	5	.	.	.	12	19	19	1	2	8	5	1	.	.	.	.	.	.	.	.	.	.	.	.	3	128
Sainte-Foy-l'Arg...	.	4	2	13	2	2	1	.	.	1	4	7	8	1	1	3	2	2	.	.	.	.	.	.	.	.	.	.	.	0	6	60
Tarare.....	3	3	9	15	3	2	1	.	.	.	12	5	14	.	1	4	5	0	.	.	.	.	.	.	.	.	.	.	.	2	6	83
L'Arbresle.....	.	.	6	3	3	.	.	.	.	.	9	5	8	.	4	.	.	3	.	.	.	.	.	.	.	.	.	.	.	.	6	47
Bassin du Doubs.																																
Mouthe.....	.	3	50	22	2	.	.	.	.	1	12	3	7	20	7	20	2	.	.	.	.	.	.	.	.	.	.	.	.	.	.	147
Pontarlier.....	0	6	.	15	16	9	6	.	.	.	8	11	6	7	12	6	4	6	2	0	.	.	.	.	.	.	.	.	.	.	.	114
Arc-sous-Cicon ...	.	5	.	30	10	.	4	.	.	.	6	12	16	12	15	4	9	5	.	1	.	.	.	.	.	.	.	.	.	.	.	128
Saint-Hippolyte ...	.	1	1	9	.	1	.	.	.	.	11	13	4	2	7	5	2	1	6	.	.	.	.	.	.	.	.	.	.	2	.	65
Pont-de-Roide	1	.	2	24	.	.	.	.	.	.	15	11	8	1	10	9	4	2	3	.	.	.	.	.	.	.	.	.	.	.	.	90
La Ch^{lle}-s.-Rougem^{t}	2	.	20	23	15	10	.	.	.	.	5	5	20	20	44	27	.	.	4	2	.	.	.	.	.	1	.	.	.	.	.	198
Belfort.....	3	.	21	7	4	5	.	.	.	2	9	20	13	11	8	12	1	.	4	.	.	.	.	.	.	.	.	.	.	.	.	120
Clerval.....	.	.	17	4	1	2	.	.	.	.	10	5	7	5	7	2	.	.	2	1	.	.	.	.	.	.	.	.	.	.	.	63
Lods.....	.	7	1	.	22	6	6	.	.	.	.	14	.	10	11	2	9	.	.	.	.	.	.	.	.	.	.	.	.	.	.	86
Levier.....	.	11	.	52	13	3	2	.	.	.	1	21	9	12	25	6	12	1	.	2	.	.	.	.	.	.	.	.	.	.	1	169
Amancey.....	.	1	4	27	3	.	.	8	.	.	.	.	1	7	1	2	6	3	.	.	.	.	.	.	.	.	.	.	.	.	.	65
Ornans.....	5	4	11	13	3	7	.	.	.	.	4	8	12	2	18	6	3	3	1	.	.	.	.	.	.	.	.	.	.	.	.	100
Quingey	.	7	.	18	.	.	7	.	.	.	.	7	3	4	12	.	5	2	.	.	.	.	.	.	.	.	.	.	.	.	.	65
Bouclans.....	7	.	21	9	3	2	.	.	.	.	8	5	7	10	2	7	3	.	1	.	.	.	.	.	.	.	.	.	0	.	.	84
Chailluz.....	.	12	.	16	14	.	.	.	.	.	.	.	13	9	.	.	.	.	.	.	.	.	.	.	.	.	.	.	.	.	.	63
Besançon (E. N.)..	.	.	33	26	6	8	5	.	.	.	7	.	17	7	14	5	4	.	.	3	.	3	.	.	.	.	.	1	6	.	.	175
Bassin du Rhône proprement dit, cours moyen.																																
Chamonix.....	.	.	.	33	8	2	.	.	.	.	.	12	13	3	8	.	3	.	.	.	.	.	.	.	.	.	.	.	.	.	.	83
Le Biot	.	.	.	46	14	4	.	.	.	.	.	5	20	5	.	.	22	.	.	.	.	.	.	.	.	.	.	.	.	.	.	116
Sallanches.....	.	.	.	22	19	12	.	.	.	.	.	7	10	8	4	2	11	0	.	.	.	.	.	.	.	.	.	.	.	.	.	96
Col-des-Gets.....	.	.	.	30	19	.	.	.	.	.	.	19	23	5	.	.	20	.	.	.	.	.	.	.	.	.	.	.	.	.	3	119
Mélan.....	.	.	.	21	20	9	3	.	.	.	.	13	17	7	.	.	12	.	.	.	.	.	.	.	.	.	.	.	.	.	4	106
Bonneville.....	.	.	.	25	12	12	.	.	.	.	.	7	7	.	.	5	.	.	.	.	.	.	.	.	.	.	.	.	.	.	7	74

STATIONS.	1	2	3	4	5	6	7	8	9	10	11	12	13	14	15	16	17	18	19	20	21	22	23	24	25	26	27	28	29	30	31	TOTAL.
Bassin du Rhône proprement dit, cours moyen (suite).																																
Cruseilles	1	.	21	.	11	1	.	.	.	.	25	6	7	3	.	4	.	.	.	.	.	.	.	.	.	.	.	.	.	.	4	82
Annemasse	.	0	.	15	7	1	2	.	.	.	.	9	5	2	4	.	5	0	.	.	.	.	.	.	.	.	.	.	.	.	4	53
Douvaine	.	.	.	24	5	.	.	.	.	.	.	7	4	3	2	.	4	0	.	.	.	.	.	.	.	.	.	.	.	1	2	53
Évian	.	.	.	14	.	5	.	.	.	.	.	8	5	4	5	8	.	.	.	.	.	.	.	.	.	.	.	.	.	.	5	54
St-Gingolph	.	.	.	4	3	.	.	.	.	.	.	.	12	4	6	8	3	.	.	.	.	.	.	.	.	.	.	.	.	.	0	41
Gex	.	.	12	50	24	10	.	.	.	.	.	24	24	12	14	13	.	.	.	.	.	.	.	.	.	.	.	.	.	.	.	183
Thônes	.	2	1	6	9	7	.	.	.	.	.	7	9	7	3	.	7	0	.	.	.	.	.	.	.	.	.	.	3	.	.	61
Seythenex	.	.	15	15	5	2	.	.	.	.	.	26	16	.	6	.	24	.	.	.	.	.	.	.	.	.	.	.	.	.	6	117
Leschaux	.	.	.	12	22	3	.	.	.	.	.	20	13	7	.	.	14	.	.	.	.	.	.	.	.	.	.	.	.	.	12	103
Annecy	.	18	.	40	9	7	.	.	.	.	.	14	8	7	4	.	14	.	.	.	.	.	.	.	.	.	.	.	.	.	7	128
Rumilly	.	1	.	36	7	4	.	.	.	.	.	23	1	.	.	.	15	.	.	.	.	.	.	.	.	.	.	.	.	.	8	94
Les Échelles	.	1	.	36	30	6	3	.	.	.	.	24	14	8	.	.	7	.	.	.	.	.	.	.	.	.	.	3	.	.	10	142
Chambéry (P. C.)	.	.	.	34	16	3	.	.	.	.	.	3	11	6	1	1	9	0	.	.	.	.	.	.	.	.	.	.	.	.	7	91
Albens	2	.	.	33	11	2	2	.	.	.	.	12	5	.	4	.	7	.	.	.	.	.	.	.	.	.	.	.	.	.	10	87
Lhuis	.	.	.	63	.	5	.	.	.	.	15	18	10	.	.	6	.	.	.	.	.	.	.	.	.	.	.	.	.	.	4	121
Pont-d'Ain	23	.	15	21	.	.	.	.	.	.	22	15	18	1	.	15	.	.	.	.	.	.	.	.	.	.	.	.	.	.	1	131
Chalamont	2	.	2	25	2	3	.	.	.	.	6	6	8	1	3	3	1	.	.	.	.	.	.	.	.	.	.	.	.	.	.	62
Montluel	.	.	8	17	4	.	1	1	.	2	10	3	4	.	4	4	.	.	.	.	.	.	.	.	.	.	.	.	.	.	2	60
Mont-Verdun	.	1	.	18	4	0	3	.	.	.	.	5	13	8	.	0	3	1	.	.	.	.	.	.	.	.	.	.	.	.	8	64
St-Genis-Laval (Ore)	.	1	.	8	4	1	0	.	.	.	.	6	4	11	1	1	4	1	1	.	.	.	.	.	.	1	1	.	.	.	10	56
Lyon (Tête-d'Or)	.	3	.	7	7	1	1	.	.	.	.	6	4	9	0	1	3	0	.	1	.	.	.	.	.	.	1	0	0	.	11	56
Vienne	.	.	5	8	.	.	.	.	.	.	7	9	5	.	.	4	1	.	2	.	.	.	.	.	.	.	.	.	.	.	11	52
Bassin de l'Isère.																																
Bessans	.	.	.	.	.	0	.	.	.	2	.	6	5	.	.	.	.	5	.	.	.	.	.	.	.	.	.	.	.	.	.	18
L'Esseillon (fort)	.	.	.	8	.	.	.	.	.	.	.	2	.	.	.	.	.	.	.	.	.	.	.	.	.	.	.	.	.	.	.	10
Saint-Jean d'Arves	3	.	1	19	14	5	2	.	.	.	14	9	5	.	9	12	2	1	.	.	.	.	.	.	.	.	.	.	.	.	.	96
Sainte-Foy	.	.	.	16	9	4	.	.	.	.	.	8	9	8	3	.	8	4	.	.	.	.	.	.	.	.	.	.	.	.	.	66
Montgilbert (fort)	.	.	.	31	.	.	.	.	.	.	4	.	.	.	.	7	.	.	.	.	.	.	.	.	.	.	.	.	.	.	.	42
Megève	.	.	.	25	27	5	.	.	.	.	.	22	27	.	.	.	.	.	.	.	.	.	15	.	.	.	.	.	.	.	2	123
Tamié (fort)	.	.	.	25	17	13	.	.	.	.	.	12	20	2	16	1	11	.	.	.	.	.	.	.	.	.	.	.	.	.	4	119
La Mure	.	.	.	26	32	6	.	.	.	.	.	12	21	7	.	.	10	.	.	.	.	.	.	.	.	.	.	.	.	.	.	114
Grenoble (E. N.)	.	.	.	30	.	13	.	.	.	.	.	17	16	.	1	.	11	1	.	.	.	.	.	.	.	.	.	.	.	.	.	89
Moirans	4	.	.	20	15	13	17	.	.	.	.	25	15	.	.	14	.	.	.	.	.	.	.	.	.	.	.	.	20	16	.	159
Saint-Marcellin	.	.	.	.	17	.	.	.	.	.	5	10	.	.	.	6	.	.	.	.	.	.	.	.	.	.	.	.	.	1	2	41
Bassin de la Durance.																																
Mont Genèvre	.	.	.	15	.	.	2	.	.	.	1	1	2	.	.	.	.	.	.	.	.	.	.	.	.	.	.	.	.	.	.	21
Aiguilles	.	.	.	5	.	.	.	8	.	.	.	.	.	.	.	.	.	.	.	.	.	.	.	.	.	.	.	.	.	.	.	13
Embrun	.	.	.	4	.	.	.	.	.	.	5	1	.	.	.	7	.	.	.	.	.	.	.	.	.	.	.	.	.	.	.	17
Chorges	.	.	.	.	.	.	.	.	.	.	4	.	.	.	.	.	4	.	.	.	.	.	.	.	.	.	.	.	.	.	.	8
Le Lauzet	.	.	.	.	.	.	.	.	.	.	.	.	.	.	14	.	.	.	.	.	.	.	.	.	.	.	.	.	.	.	.	14
Gap (E.N.)	.	.	.	4	.	.	.	.	.	.	13	.	.	.	.	.	.	.	.	.	.	.	.	.	.	.	.	.	.	.	.	17
Veynes	.	.	.	.	12	.	.	.	.	.	.	6	18	.	.	.	5	.	.	.	.	.	.	.	.	.	.	.	.	.	.	41
Serres	.	.	.	10	.	.	.	.	.	.	6	5	.	.	.	3	.	.	.	.	.	.	.	.	.	.	.	.	.	.	.	24
Faucon	.	.	.	.	4	.	.	.	.	.	.	4	10	.	.	.	.	.	.	.	.	.	.	.	.	.	.	.	.	.	.	18
La Motte	.	.	.	.	.	.	.	.	.	.	.	.	.	.	.	.	.	.	.	.	.	.	.	.	.	.	.	.	.	.	.	0
Orpierre	.	.	.	.	.	.	.	.	.	.	.	.	.	.	.	3	.	.	.	.	.	.	.	.	.	.	.	.	.	.	.	3

STATIONS.	1	2	3	4	5	6	7	8	9	10	11	12	13	14	15	16	17	18	19	20	21	22	23	24	25	26	27	28	29	30	31	TOTAL.
Bassin de la Durance (suite).																																
Laragne	.	.	.	4	.	.	.	.	.	.	4	1	.	.	.	.	.	.	.	.	.	.	.	.	.	.	.	.	.	.	.	9
Saint-Vincent	.	.	.	.	2	.	.	.	.	.	.	2	.	.	.	.	.	.	.	.	.	.	.	.	.	.	.	.	.	.	.	4
Sisteron	.	.	.	.	.	.	.	.	.	.	.	.	.	.	.	.	.	.	.	.	.	.	.	.	.	.	.	.	.	.	.	0
Banon	.	4	.	.	.	.	.	.	.	.	.	.	.	.	.	.	4	.	.	.	.	.	.	.	.	.	.	.	.	.	.	8
Volonne	.	.	.	.	.	.	.	.	.	.	.	.	.	.	.	.	.	.	.	.	.	.	.	.	.	.	.	.	.	.	.	0
Les Granons	.	.	.	.	.	.	.	.	.	5	.	.	.	.	.	.	.	.	.	.	.	.	.	.	.	.	.	.	.	.	.	5
Peyruis	.	.	.	.	.	.	.	.	.	.	.	.	.	.	.	.	.	.	.	.	.	.	.	.	.	.	.	.	.	.	.	0
Plan-des-Mées	.	.	.	.	.	.	.	.	.	3	.	.	.	.	.	.	.	.	.	.	.	.	.	.	.	.	.	.	.	.	.	3
Mane	.	.	.	.	.	.	.	.	.	2	.	.	.	.	.	.	.	.	.	.	.	.	.	.	.	.	.	.	.	.	.	2
Saint-Christol	.	.	.	0	.	.	.	.	.	.	3	.	.	.	.	2	.	.	.	.	.	.	.	.	.	.	.	.	.	.	.	5
Lagarde	.	.	.	.	.	.	.	.	1	.	.	.	.	.	.	1	.	.	.	.	.	.	.	.	.	.	.	.	.	.	.	2
Apt	.	.	.	1	.	.	.	.	.	.	.	.	.	.	.	.	.	.	.	.	.	.	.	.	.	.	.	.	.	.	.	1
Murs	.	.	.	1	.	.	.	.	.	.	5	.	.	.	.	3	.	.	.	.	.	.	.	.	.	.	.	.	3	.	.	12
Forcalquier	.	.	.	.	.	.	.	.	.	.	.	1	.	.	.	.	.	.	.	.	.	.	.	.	.	.	.	.	.	.	.	1
Manosque	.	.	.	.	.	.	.	.	.	3	.	3	.	.	.	.	.	.	.	.	.	.	.	.	.	.	.	.	.	.	.	6
Barrême	.	.	.	.	.	.	.	.	.	.	.	.	.	.	.	.	.	.	.	.	.	.	.	.	.	.	.	.	.	.	.	0
Castellanne	.	.	.	.	.	.	5	.	8	.	.	.	.	.	.	.	.	.	.	.	.	.	.	.	.	.	.	.	.	.	2	15
Mirabeau	.	.	.	.	.	.	.	.	2	.	8	.	.	.	.	.	.	.	.	.	.	.	.	.	.	.	.	.	.	.	.	10
Meyrargues	.	.	.	.	.	.	.	.	.	.	.	.	.	.	.	.	.	.	.	.	.	.	.	.	.	.	.	.	.	.	.	0
Pertuis	.	.	.	.	.	.	.	.	4	.	4	.	.	.	.	0	.	.	.	.	.	.	.	.	.	.	.	.	.	.	.	8
Rognes	.	.	.	.	.	.	.	.	.	.	.	.	.	.	.	.	.	.	.	.	.	.	.	.	.	.	.	.	.	.	.	0
Les Taillades	.	.	.	.	.	.	.	.	.	.	.	.	.	.	.	.	.	.	.	.	.	.	.	.	.	.	.	.	.	.	.	0
Cavaillon	.	.	.	0	.	.	.	.	2	.	1	.	.	.	.	1	.	.	.	.	.	.	.	.	.	.	.	.	1	0	0	5
Bassins de l'Ardèche, de la Cèze et du Gard.																																
Montpezat	.	2	3	4	.	1	3	.	.	.	.	.	4	.	.	1	5	.	.	.	.	.	.	.	.	.	.	.	.	.	3	25
N.-D.-des-Neiges	.	1	.	.	4	.	1	0	.	.	0	1	0	1	.	0	3	1	.	.	.	.	.	.	.	.	.	.	.	2	11	25
Belvezet	.	.	.	.	0	.	.	.	.	.	.	0	1	.	1	0	.	.	.	.	.	.	.	.	.	.	.	.	.	.	1	3
Le Thort	.	.	.	.	.	.	.	.	.	.	.	3	.	.	.	.	.	.	.	.	.	1	.	.	.	.	.	.	.	.	.	5
Villefort	.	.	.	.	.	.	.	.	.	.	.	.	.	.	.	.	.	.	.	.	.	.	.	.	.	.	.	.	.	4	12	16
Vialas	.	.	.	.	.	.	.	.	.	.	3	6	.	.	.	.	.	.	.	.	.	.	.	.	.	.	.	.	.	.	18	27
St-Germain-de-C.	.	.	.	.	.	.	.	.	.	.	.	.	.	.	.	.	.	.	.	.	.	.	.	.	.	.	.	.	.	.	16	16
Bassin du Rhône proprement dit, cours inférieur.																																
Privas (E. N.)	.	.	.	.	3	.	.	.	.	.	.	.	2	.	.	.	.	.	.	.	.	.	.	.	.	.	.	.	.	1	4	10
Valence (E. N.)	.	.	.	5	.	1	.	.	.	.	.	.	.	.	.	1	.	.	.	.	.	.	.	.	.	.	.	.	.	4	4	15
Die	.	.	.	7	9	1	.	.	.	.	.	5	17	1	.	.	10	0	.	.	.	.	.	.	.	.	.	.	.	.	3	54
Valréas	.	.	.	0	.	.	.	.	.	.	2	.	.	.	.	2	1	.	.	.	.	.	.	.	.	.	.	.	0	1	0	6
Lapalud	.	.	.	.	.	.	.	.	.	.	.	.	.	.	.	.	.	.	.	.	.	.	.	.	.	.	.	.	.	.	.	0
Bollène	.	.	.	.	.	.	.	.	.	.	.	.	.	.	.	0	.	.	.	.	.	.	.	.	.	.	.	.	1	2	.	3
Orange	.	.	.	.	.	.	.	.	.	.	.	.	.	.	.	0	.	.	.	.	.	.	.	.	.	.	.	.	1	.	.	1
Savoillans	.	.	.	3	.	.	.	.	.	.	7	.	.	.	.	.	.	.	.	.	.	.	.	.	.	.	.	.	.	.	.	10
Sault	.	.	.	3	.	.	.	.	.	.	4	.	.	.	.	1	.	.	.	.	.	.	.	.	.	.	.	.	0	.	.	8
Bedouin	.	.	.	.	.	.	.	.	.	.	.	5	.	.	.	.	.	.	.	.	.	.	.	.	.	.	.	.	.	.	.	5
Carpentras	.	.	.	.	.	.	.	.	.	.	2	.	.	.	.	0	.	.	.	.	.	.	.	.	.	.	.	.	1	1	.	4
Malaucène	.	.	.	.	.	.	.	.	.	.	.	.	.	.	.	.	1	.	.	.	.	.	.	.	.	.	.	.	.	1	.	2
Pernes	.	.	.	.	.	.	.	.	.	.	.	3	.	.	.	.	.	.	.	.	.	.	.	.	.	.	.	.	.	.	2	5
Avignon (E. N.)	.	.	.	.	1	.	.	.	.	.	1	.	.	.	.	.	0	.	.	.	.	.	.	.	.	.	.	.	.	1	1	4

STATIONS.	1	2	3	4	5	6	7	8	9	10	11	12	13	14	15	16	17	18	19	20	21	22	23	24	25	26	27	28	29	30	31	TOTAL.
Bassin du Rhône proprement dit, cours inférieur (suite).																																
Saint-Remy	.	.	.	.	.	.	.	.	.	.	.	.	.	.	.	.	.	.	.	.	.	.	.	.	.	.	.	.	.	.	.	0
Les Baux	.	.	.	.	.	.	.	.	.	.	.	2	.	.	.	.	.	.	.	.	.	.	.	.	.	.	.	.	.	2	1	5
Viguier	.	.	.	.	.	.	.	.	.	.	.	6	.	.	.	.	1	.	.	.	.	.	.	.	.	.	.	.	.	1	2	10
Farimon	.	.	.	.	.	.	.	.	.	4	2	.	.	.	.	.	.	.	.	.	.	.	.	.	.	.	.	.	.	2	1	9
Arles	.	.	.	.	.	.	.	.	.	.	2	.	.	.	.	.	.	.	.	.	.	.	.	.	.	.	.	.	.	3	2	7
L'Armeillère	.	.	.	.	.	.	.	.	.	4	.	.	.	.	.	.	.	.	.	.	.	.	.	.	.	.	.	.	.	.	.	4
Létourneau	.	.	.	.	.	.	.	.	.	2	5	.	.	.	.	.	.	.	.	.	.	.	.	.	.	.	.	.	.	.	2	9
Saintes-Maries	.	.	.	.	.	.	.	.	.	1	.	.	.	.	.	.	.	.	.	.	.	.	.	.	.	.	.	.	.	4	4	9
Giraud	.	.	.	.	.	.	.	.	7	.	4	.	.	.	.	.	.	.	.	.	.	.	.	.	.	.	.	.	.	.	.	11
RÉGION DE NICE.																																
Petits bassins entre le Rhône et les Alpes.																																
Le Gd-Sambuc	.	.	.	.	.	.	.	.	.	8	.	3	.	.	.	.	.	.	.	.	.	.	.	.	.	.	.	.	.	.	.	11
Trets	.	.	.	.	.	.	.	.	.	12	.	3	.	.	.	.	.	.	.	.	.	.	.	.	.	.	.	.	.	.	.	15
Gréasque	.	.	.	.	.	.	.	.	.	5	.	2	.	.	.	.	.	.	.	.	.	.	.	.	.	.	.	.	.	2	.	9
Saint-Antonin	.	.	.	.	.	.	.	.	.	.	.	.	.	.	.	.	.	.	.	.	.	.	.	.	.	.	.	.	.	.	.	0
Aix (C.M.)	.	.	.	.	.	.	.	.	.	.	4	5	.	.	.	.	.	.	.	.	.	.	.	.	.	.	.	.	.	1	.	10
Bouc	.	.	.	.	.	.	.	.	5	.	2	.	.	.	.	1	.	.	.	.	.	.	.	.	.	.	.	.	.	.	.	8
Venelles	.	.	.	.	.	.	.	.	.	9	.	1	.	.	.	.	.	.	.	.	.	.	.	.	.	.	.	.	.	.	.	10
Pélissanne	.	.	.	.	.	.	.	.	.	.	2	.	.	.	.	.	.	.	.	.	.	.	.	.	.	.	.	.	.	.	.	2
Cornillon	.	.	.	.	.	.	.	.	.	9	.	.	.	.	.	.	.	.	.	.	.	.	.	.	.	.	.	.	.	2	1	12
Les Pennes	.	.	.	.	.	.	.	.	5	.	.	.	1	.	.	.	1	.	.	.	.	.	.	.	.	.	.	.	.	.	.	7
Berre	.	.	.	.	.	.	.	.	.	5	.	2	.	.	.	.	.	.	.	.	.	.	.	.	.	.	.	.	.	.	.	7
Saint-Chamas	.	.	.	.	.	.	.	.	.	8	.	2	.	.	.	.	.	.	.	.	.	.	.	.	.	.	.	.	.	2	.	12
Port-de-Bouc	.	.	.	.	.	.	.	.	.	.	.	.	.	.	.	.	.	.	.	.	.	.	.	.	.	.	.	.	.	8	.	8
Septêmes	.	.	.	.	.	.	.	.	.	.	7	.	.	.	.	.	.	.	.	.	.	.	.	.	.	.	.	.	.	.	.	7
Aubagne	.	.	.	.	.	.	.	.	.	.	.	.	.	.	.	.	.	.	.	.	.	.	.	.	.	.	.	.	.	.	.	0
Marseille (Obsre)	.	.	.	.	.	.	.	.	1	6	3	.	.	.	.	.	.	.	.	.	.	.	.	.	.	.	.	.	.	2	.	12
Cap Croisette	.	.	.	.	.	.	.	.	.	6	.	2	.	.	.	.	.	.	.	.	.	.	.	.	.	.	.	.	.	3	.	11
Phare de Planier	.	.	.	.	.	.	.	.	.	7	.	.	.	.	.	.	.	.	.	.	.	.	.	.	.	.	.	.	.	5	.	12
La Ciotat	.	2	.	.	.	.	.	.	2	.	.	.	.	.	.	.	.	.	.	.	.	.	.	.	.	.	.	.	4	.	.	8
La Seyne	.	3	.	.	.	.	.	.	18	.	2	.	.	.	.	1	.	.	.	.	.	.	.	.	.	.	.	.	.	25	2	51
Cap Sicié	.	2	1	.	.	.	.	.	.	10	20	1	.	.	.	.	.	.	.	.	.	8	.	.	.	.	.	.	.	6	.	48
Toulon	.	1	.	.	.	.	.	.	12	.	1	.	.	.	.	.	.	.	.	.	.	.	.	.	.	.	.	13	.	.	.	27
Draguignan (E.N.)	.	.	.	.	.	.	.	.	13	.	.	.	.	.	.	.	.	.	.	.	.	.	.	.	.	.	.	.	.	.	.	13
Cannes	.	2	.	.	.	.	4	.	5	.	.	.	.	.	.	.	.	5	.	.	.	.	.	.	.	.	.	.	.	2	.	18
Nice (E.N.)	.	15	.	.	.	.	.	.	.	.	.	.	.	.	.	.	.	.	.	.	.	.	.	.	.	.	.	.	.	.	.	15
Villefranche (phare)	.	.	.	.	.	.	.	.	.	.	.	.	.	.	.	.	.	.	.	.	.	.	.	.	.	.	.	.	.	.	.	0
CORSE.																																
Bastia	.	.	.	.	1	.	2	.	30	9	3	.	.	.	.	.	.	.	.	.	.	12	.	.	.	.	.	.	.	.	.	57
Ile Sanguinaire	.	.	.	2	.	.	3	.	4	12	.	3	.	.	.	.	1	.	.	.	.	.	.	.	.	.	.	.	.	.	.	25

RÉSUMÉ DES OBSERVATIONS DE L'ANNÉE 1883.

TOTAL DE CHAQUE MOIS, DE CHAQUE TRIMESTRE, ET DE L'ANNÉE.

TOTAL ANNUEL DU NOMBRE DES JOURS DE PLUIE.

(Les nombres suivis d'un astérisque * dans la *première* colonne indiquent l'*altitude du lieu*, d'après la carte de l'État-Major.)

Stations	Altitude.	Janv.	Fév.	Mars.	Avril.	Mai.	Juin.	Juill.	Août.	Sept.	Oct.	Nov.	Déc.	1er trim.	2e trim.	3e trim.	4e trim.	Total de l'année.	Nombre de jours pluv.
VERSANT DE LA MER DU NORD.																			
BASSINS DU RHIN, DE LA MEURTHE ET DE LA MOSELLE.																			
Ballon de Servance.	1216	46?	51	12?	72	84	170	292	122	275	213	272	140?	109?	326	689	625?	1749?	»
Chateau-Lambert..	760	»	»	67	86	95	137	182	121	190	272	273	242	»	318	493	787	»	»
Col de Bussang...	740	»	»	»	»	95	127	195	83	169	172	177	78	»	»	447	427	»	»
Col de la Schlucht.	1154	68	38	53	53	68	83	170	67	153	214	179	116	159	204	390	509	1262	200
Wesserling.....	421	93	42	»	36	69	111	219	55	»	»	154	134	»	216	»	»	»	»
Munster.....	388	40	20	27	19	36	73	73	29	51	51	72	»	87	128	153	»	»	»
Colmar.....	195	16	19	11	6	35	79	51	13	37	20	27	16	46	120	101	63	330	»
Rothau.....	347	70	38	82	45	88	66	224	97	104	93	104	157	190	199	425	354	1168	192
Cornimont.....	518	»	75	109	83	69	108	173	66	155	241	259	196	»	260	394	696	»	»
Retournemer.....	780	»	»	126	79	137	117	266	86	181	238	252	185	»	333	533	675	»	»
Gérardmer.....	687	»	»	»	83	49	103	227	71	237	211	182	246	»	235	535	639	»	»
Dommartin-les-R..	400	»	»	»	»	55	103	138	40	191	168	203	102	»	»	369	473	»	»
La Hardalle.....	800	»	»	»	»	»	»	183	49	132	157	146	126	»	»	364	429	»	»
Gemaingoutte.....	448	61	53	71	71	74	94	210	52	116	84	123	77	185	239	378	284	1086	186
Le Puid.....	575	»	»	»	»	»	»	»	73?	150	107	151	147	»	»	»	405	»	»
Saulcy-sur-M.....	385	»	»	59	45	52	82	133	75	156	145	153	128	»	179	364	426	»	»
Saint-Dié.....	340	»	»	»	»	»	»	109	47	122	78	134	89	»	»	278	301	»	»
Rambervillers.....	284	»	»	»	»	»	37	125	57	142	87	102	61	»	»	324	250	»	»
Raon l'Etape.....	286	»	»	55	68	36	65	115	65	94	87	129	95	»	169	274	311	»	»
Moyen.....	295	»	»	»	»	»	»	»	»	»	»	»	61	»	»	»	»	»	»
Moriviller.....	322	46	26	34	62	35	54	136	43	75	71	101	66	106	151	254	238	749	145
Baccarat.....	286*	»	»	»	»	»	»	»	»	»	»	»	97	»	»	»	»	»	»
Flin.....	252	46	37	35	66	28	58	99	54	140	70	102	»	118	152	293	»	»	»
Péxonne.....	290?	»	»	»	»	»	»	»	»	»	»	»	88	»	»	»	»	»	»
Blamont.....	263	32	30	46	39	36	96	98	57	72	49	69	81	108	171	227	199	705	138
Bénaménil.....	254	36	30	46	44	21	57	142	46	90	71	74	88	112	122	278	233	745	166
Serres.....	295	»	»	»	»	»	»	»	»	»	»	»	67	»	»	»	»	»	»
Lunéville.....	225	35	26	40	57	29	47	146	44	81	61	70	79	101	133	271	210	715	139
Paroy.....	233	26	20	13	38	22	60	144	44	65	55	79	75	59	120	253	209	641	134
																		34	

Stations.	Altitude.	Janv.	Fév.	Mars.	Avril.	Mai.	Juin.	Juill.	Août.	Sept.	Oct.	Nov.	Déc.	1er trim.	2e trim.	3e trim.	4e trim.	Total de l'année.	Nombre de jours pluv.
BASSINS DU RHIN, DE LA MEURTHE ET DE LA MOSELLE (suite).																			
Einville	225	21	18	»	38	31	55	154	44	64	49	53	69	»	124	262	171	»	»
Moncel-s.-Seille	205	35	24	52	»	»	72	119	52	82	96	100	55	111	»	253	251	»	»
Nancy (Faculté)	221	61	31	60	45	52	80	163	49	73	114	109	72	152	177	285	295	909	184
Nancy (E. N.)	220	36	31	44	55	40	101	129	»	»	92	91	60	111	196	»	243	»	»
Nancy (P. C.)	197	53	26	51	37	30	75	154	40	63	90	83	72	130	142	257	245	774	»
Nancy (St. Agr.)	?	38	36	59	45	47	88	198	46	76	105	115	63	133	180	320	283	916	»
Tomblaine (E. A.)	200	43	24	29	33	22	90	127	»	»	82	90	54	96	145	»	226	»	»
Amance	400	»	»	»	»	»	»	»	»	»	»	»	65	»	»	»	»	»	»
Cinq-Tranchées	336	54	35	58	53	44	73	145	41	85	118	103	71	147	170	2	292	880	144
Bellefontaine	226	49	31	80	51	38	86	180	41	97	105	89	68	160	175	318	262	915	129
La Bouzule	?	34	21	47	27	20	56	162	28	79	83	79	45	102	103	269	207	681	»
Maxéville	225	53	29	52	29	33	97	166	60	71	84	100	61	134	159	297	245	835	102
La Malgrange	234	63	29	51	38	47	53	169	44	74	93	93	59	143	138	287	245	813	159
Bruyères	480	75	70	104	80	66	107	200	79	151	149	168	126	249	253	430	443	1375	199
Bouzey	360	»	59	24	76	62	124	172	22	131	84	115	59	»	262	325	258	»	»
Longchamp	400	»	»	»	64	29	»	»	»	116	94	123	67	»	»	»	284	»	»
Thaon	320	33	42	20	53	30	78	114	38	123	86	120	48	95	161	275	254	785	135
Charmes	269	»	31	41	65	86	52	123	32	76	77	95	101	»	203	231	273	»	»
Lerrain	318	»	»	45	44	55	132	127	28	98	109	135	88	»	231	253	332	»	»
Mirecourt (E. N.)	297	68	18	3?	48	57	78	73	27	102	95	127	41?	89?	183	202	263?	737?	»
Vézelise	293	58	34	40	59	26	80	140	22	68	82	77	51	132	165	230	210	737	142
Allain	307	56	26	42	61	22	85	131	31	51	105	92	56	124	168	213	253	758	157
Neuves-Maisons	293	59	30	49	57	24	78	169	48	75	95	74	59	138	159	292	228	817	163
Toul	211	60	23	49	48	34	80	128	39	78	92	89	48	132	162	245	229	768	134
Foug	260	49	27	71	56	30	89	167	26	»	»	67	42	147	175	»	»	»	»
Frouard	191	57	38	42	32	35	74	131	44	94	99	102	53	137	141	269	254	801	163
Rogéville	300	55	34	68	46	58	79	172	49	93	98	82	51	157	183	314	231	885	188
Nonsard	215*	»	»	26	18	22	82	158	15	125	181	79	37	»	122	298	297	»	»
Haudiomont	266*	48	23	44	25	29	44	89	71	78	138	109	72	115	98	238	319	770	151
Fleury	344*	45	35	34	29	24	60	64	68	85	109	129	36	114	113	217	274	718	167
Amel	220	42	20	27	2	32	91	171	15	172	18?	21?	5	89	125	358	44?	616?	108
Mance	270*	47	32	32	15	37	34	131	74	87	117	99	68	111	86	292	284	773	155
BASSINS DE LA MEUSE, DE LA CHIERS ET DE LA SAMBRE.																			
Lamarche	360	44	32	11	43	34	91	145	15	68	60	95	58	87	168	228	213	696	»
Pouilly	409	69	46	25	56	34	108	182	17	82	93	117	62	140	198	281	272	891	133
Bassoncourt	346	67	34	27	50	41	79	170	13	93	84	118	72	128	170	276	274	848	143
Clefmont	460	68	48	18	48	39	88	127	27	104	129	165	86	134	175	258	380	947	127
Contrexéville	350	40	32	30	51	61	83	155	32	86	103	151	73	102	195	273	327	897	140
Aillianville	423*	79	34	64	62	33	71	164	52	94	146	159	122	177	166	310	427	1080	188
Chatenois	322	»	38?	57	50	43	97	112	27	83	102	99	87	»	190	222	288	»	»
Neufchâteau	284	38	24	51	38	27	82	176	30	86	95	125	79	113	147	292	299	851	154
Vouthon-Bas	379*	»	»	42	56	25	57	136	88	»	151	164	82	»	138	»	397	»	»
Chalaines	263	34	17	9	37	11	91	112	25	53	72	64	37	60	139	190	173	562	122
Commercy (E. N.)	248	89	31	73	57	23	95	132	37	101	168	158	95	193	175	270	421	1059	169
Les Kœurs	354	34	15	65	37	16	49	»	23	81	106	77	45	114	102	»	228	»	»
Souilly	300*	75	46	69	60	45	97	141	62	138	158	128	100	190	202	341	386	1119	181
Charny	217	52	35	33	34	37	63	104	80	89	104	108	79	120	134	273	291	818	185

Stations.	Altitude.	Janv.	Fév.	Mars.	Avril.	Mai.	Juin.	Juill.	Août.	Sept.	Oct.	Nov.	Déc.	1er trim.	2e trim.	3e trim.	4e trim.	Total de l'année.	Nombre de jours pluv.
BASSINS DE LA MEUSE, DE LA CHIERS ET DE LA SAMBRE (suite).																			
Consenvoye	183	49	36	19	18	43	64	113	79	99	102	89	67	104	125	291	258	778	150
Dun	247	63	39	61	45	46	62	159	71	105	107	124	98	163	153	335	329	980	163
Hussigny	423	69	37	47	0	68	53	128	55	109	95	82	102	153	121	292	279	845	»
Spincourt	250	54	37	36	21	41	41	128	74	110	99	102	77	127	103	312	278	820	134
Damvillers	218	105	42	55	31	62	26	140	82	91	128	116	101	202	119	313	345	979	141
Montmédy	193	59	44	21	43	46	52	222	71	»	103	132	106	124	141	»	341	»	»
Margut	172	53	39	17	35	31	36	162	49	63	70	65	45	109	102	274	180	665	118
Mouzon	160	48	33	6	14	31	41	103	37	95	111	82	60	87	86	235	253	661	205
Tannay	202	47	46	32	30	»	»	»	»	»	»	»	»	125	»	»	»	»	»
Bairon	181	58	49	12	32	60	34	114	84	128	164	111	59	119	126	326	334	905	107
Saint-Aignan	160	65	45	38	31	48	45	153	65	121	156	124	87	148	124	339	367	978	172
Sedan	153	58	46	19	22	54	33	126	78	114	99	103	58	123	109	318	260	810	159
Launois	207	80	59	41	21	42	75	103	79	148	152	115	101	180	138	330	368	1016	174
Saint-Marcel	181	78	46	35	17	45	70	82	54	121	100	143	86	159	132	257	329	877	159
Charleville (E. N.)	145	74	51	34	25	45	27	38	56	»	79	95	60	159	97	»	234	»	»
Gespunsart	200	86	45	38	26	49	99	124	84	125	127	132	93	169	174	333	352	1028	165
Maubert-Fontaine	294	60	45	»	15	94	54	99	61	107	129	128	109	»	163	267	366	»	»
Rocroy	376	66	66	30	»	»	»	153	122	100	156	159	109	162	»	375	424	»	»
Haybes	120	44	21	19	7	55	80	95	64	98	96	92	83	84	142	257	271	754	»
Fourmies	206	40	38	6	26	56	130	125	64	132	132	116	82	84	212	321	330	947	138
Catillon	150	52	35	32	26	63	58	128	57	108	106	91	79	119	147	293	276	835	180
Avesnes (C. M.)	173	49	39	30	25	60	77	107	58	99	118	111	86	118	162	264	315	859	180
Avesnes (P. C.)	183	48	30	23	24	50	70	80	42	111	107	96	88	101	144	233	291	769	»
Maroilles	153*	»	»	»	»	»	»	107	76	91	71	114	74	»	»	274	259	»	»
BASSINS DE L'ESCAUT, DE LA LYS, DE L'YSER ET DE L'AA.																			
Le Cateau (C. M.)	93	45	34	19	41	93	35	96	»	»	52?	95	67	98	169	»	214	»	»
Le Cateau (P. C.)	102	64	41	26	22	61	71	109	44	85	98	99	83	131	154	238	280	803	117
Gommegnies	159*	33	28	29	9	66	58	114	65	102	107	114	97	90	133	281	318	822	142
Bavai	152	70	63	37	27	47	45	100	69	86	117	126	97	170	119	255	340	884	209
Havrincourt	110	79	57	29	26	36	57	82	26	88	83	96	71	165	119	196	250	730	150
Honnecourt	80	69	51	36	32	44	54	88	44	99	87	89	67	156	130	231	243	760	157
Cambrai (C. M.)	51	62	35	34	30	45	62	73	28	67	75	101	55	131	137	168	231	667	162
Cambrai (P. C.)	52	49	32	17	24	38	55	74	23	60	65	82	42	98	117	157	189	561	»
Anzin	50	47	34	25	18	49	73	132	21	63	65	87	62	106	140	216	214	676	»
Condé	25	58	42	20	22	67	70	110	39	89	100	98	69	120	159	238	267	784	158
Orchies	40*	»	»	»	»	»	»	»	»	»	»	»	63	»	»	»	»	»	»
Neuville-Vitasse	72	53	46	»	»	»	»	»	»	»	»	»	»	»	»	»	»	»	»
Arras (C. M.)	66	60	36	46	26	44	64	80	18	116	82	89	64	142	134	214	235	725	180
Arras (E. R.)	73	36?	44	8	27	»	»	»	»	»	»	»	»	88?	»	»	»	»	»
Hamblain-les-Prés	?	50	38	21	32	42	42	70	15	119	54	103	52	109	116	204	209	638	»
Masny	33	»	35	18	20	48	72	80	»	»	80	91	»	»	140	»	»	»	»
Marchiennes	19*	»	»	»	»	»	»	»	»	»	»	»	48	»	»	»	»	»	»
Douai (Obs^re)	28	68	44	42	35	67	101	123	38	94	93	101	70	154	203	255	264	876	196
Douai (E. N.)	33	38	40	34	28	58	84	91	22	69	66	66	33	112	170	182	165	629	175
Carvin	30*	53	33	32	28	51	75	90	41	64	65	86	48	118	154	195	199	666	155
Lille (1re station)	25	62	47	45	21	58	77	96	30	91	101	116	66	154	156	217	283	810	238

Stations.	Altitude.	Janv.	Fév.	Mars.	Avril.	Mai.	Juin.	Juill.	Août.	Sept.	Oct.	Nov.	Déc.	1er trim.	2e trim.	3 trim.	4e trim.	Total de l'année.	Nombre de jours pluv.
BASSINS DE L'ESCAUT, DE LA LYS, DE L'YSER ET DE L'AA (suite).																			
Lille (2e station)...	26	68	48	39	18	47	73	65	34	103	112	122	80	155	138	202	314	809	208
Lille (P. C.)	20	56	44	39	21	72	63	83	31	92	103	118	68	139	156	206	289	790	»
Le Quesnoy.....	128	61	36	25	19	69	37	102	60	109	129	126	89	122	125	271	344	882	195
Allouagne	?	70	42	30	32	35	74	101	24	129	97	131	55	142	141	254	283	820	162
Merville.....	18	38	48	41	28	37	65	78	35	106	103	89	62	127	130	219	254	730	125
Sailly-la-Lys.....	?	»	»	37	25	40	67	71	32	»	102	95	58	»	132	»	255	»	»
Laventie.....	16	51	47	57	32	46	53	87	42	103	105	117	66	155	131	232	288	806	224
Nordpeene.....	10	43	68	59	35	42	48	117	29	107	109	106	91	170	125	253	306	854	167
Cassel.....	106	50	62	43	33	52	73	108	37	102	135	105	105	155	158	247	345	905	197
Godewaerswelde ..	138	39	48	26	15	46	46	77	38	140	133	109	80	113	107	255	322	797	212
Wormhout.....	18	46	64	43	28	48	68	69	15	107	147	95	95	153	144	191	337	825	137
Steene	8	31	70	24	33	46	41	53	23	72	93	»	63	125	120	148	»	»	»
Bergues.....	7	43	56	48	30	46	42	70	19	88	116	81	81	147	118	177	278	720	156
Les Moëres.....	1	36	51	28	21	49	47	88	20	97	87	91	68	115	117	205	246	683	185
Dunkerque (C. M.).	7	44	54	44	33	61	40	87	23	93	112	72	»	142	134	203	»	»	»
Dunkerque (P. C.).	7	32	47	18	23	48	35	79	22	86	67	74	54	97	106	187	195	585	167
Dohem.....	140	65	79	17	37	45	71	110	44	146	116	160	»	161	153	300	»	»	»
Oye	0	42	66	24	38	40	34	61	14	103	70	88	61	132	112	178	219	641	190
Calais (C. M.).....	5	59	96	43	34	37	36	44	10	124	75	110	87	198	107	178	272	755	118
VERSANT DE LA MANCHE.																			
BASSINS DE LA CANCHE, DE LA SOMME, DE LA BÉTHUNE, ETC.																			
Cap Gris-Nez	49	36	79	28	38	34	16	42	18	117	91	112	77	143	88	177	280	688	146
Samer.....	70	28	115	47	37	44	41	65	31	203	121	186	128	190	122	299	435	1046	188
Boulogne.....	8	34	70	27	39	26	16	42	18	114	81	111	91	131	81	174	283	669	155
Hucqueliers.....	150	78	116	67	38	52	64	122	49	209	123	199	133	261	154	380	455	1250	»
Alpreck	45	34	66	16	41	28	17	43	22	119	72	107	79	116	86	184	258	644	166
Magnicourt-sur-C..	100*	75	68	57	22	40	75	134	25	109	125	142	87	200	137	268	354	959	156
Valhuon	158*	79	81	49	39	37	89	109	34	140	152	165	104	209	165	283	421	1078	210
Frévent	?	»	»	»	»	»	»	»	»	»	»	»	87	»	»	»	»	»	»
Sorrus	47	»	»	40	41	36	47	77	22	150	113	188	79	»	124	249	380	»	»
Le Touquet.....	8	46	82	19	40	34	23	46	18	120	82	167	66	147	97	184	315	743	182
Erquières.....	100*	66	77	58	41	48	77	141	»	133	153	177	77	201	166	»	407	»	»
Guigny.....	?	59	69	41	36	43	95	119	33	145	154	168	85	169	174	297	407	1047	181
Breteuil.....	75*	65	51	34	29	39	92	84	21	121	82	52	51	150	160	226	185	721	»
Amiens (E. N.)....	31	24	37	30	35	45	93	96	162?	145	75	61	23	91	173	403?	159	826?	141
Amiens (st. agr.). :	34	46	35	34	46	39	64	86	31	89	80	75	43	115	149	206	198	668	»
Saint-Riquier.....	35	58	39	42	25	36	113	»	35	84	122	132	67	139	174	»	321	»	»
Abbeville.....	9	56	39	41	30	37	70	86	»	»	»	»	»	136	137	»	»	»	»
Saint-Valery-s.-S..	8	49	39	16	32	35	55	96	16	114	135	141	63	104	122	226	339	791	173
Aumale.....	122	56	57	57	43	47	77	106	14	114	113	110	105	170	167	234	328	899	132
Blangy.....	53	66	40	51	38	43	104	123	27	98	110	130	82	157	185	248	322	912	148
Eu	27	77	59	44	47	47	40	114	45	134	154	161	80	180	134	293	395	1002	175
Neufchâtel.....	89	58	68	70	55	51	107	120	27	111	144	131	92	196	213	258	367	1034	151
Londinières.....	85	56	46	43	56	50	68	116	28	118	126	123	86	145	174	262	335	916	159
Saint-Aubin.....	25	50	40	34	46	44	69	145	28	146	135	114	68	124	159	319	317	919	169
Dieppe.....	5	39	33	24	40	40	43	84	28	102	95	92	56	96	123	214	243	676	176

Stations.	Altitude.	Janv.	Fev.	Mars.	Avril.	Mai.	Juin.	Juill.	Août.	Sept.	Oct.	Nov.	Déc.	1er trim.	2e trim.	3e trim.	4e trim.	Total de l'année.	Nombre de jours pluv.
BASSINS DE LA CANCHE, DE LA SOMME, DE LA BÉTHUNE, ETC. (suite).																			
Bosc-le-Hard.....	160	64	52	43	45	33	58	65	19	113	112	108	77	159	136	197	297	789	177
Longueville.....	61	17	32	24	29	21	117	159	25	137	130	124	66	73	167	321	320	881	166
Tôtes.....	164	47	102	48	37	51	91	141	32	174	172	164	78	197	179	347	414	1137	146
Saint-Laurent.....	143	52	58	38	56	42	117	88	24	139	135	149	106	148	215	251	390	1004	196
St-Valery-en-Caux..	60	48	36	45	48	28	46	77	23	96	70	99	53	129	122	196	222	669	179
Cany.....	20	43	70	38	48	34	69	103	25	155	125	147	77	151	151	283	349	934	144
Goderville.....	132	86	72	69	47	39	88	111	37	185	144	152	92	227	174	333	388	1122	178
Fécamp (ville)....	20	64	50	105	70	49	134	115	32	154	»	»	»	219	253	301	»	»	»
Fécamp (phare)...	110	62	53	94	70	48	135	115	32	157	159	176	69	209	253	304	404	1170	179
BASSIN DE LA SEINE.																			
Bassin de l'Yonne.																			
Haut-Follin.....	902	145	97	112	91	94	60	230	68	195	246	292	234	354	245	493	772	1864	»
Bas-Follin.....	800	88	76	106	42	91	78	182	72	205	219	230	158	270	211	459	607	1547	110
La Croisette.....	650	106	63	28	39	64	91	177	43	182	225	223	168	197	194	402	616	1409	148
Pommoy.....	650	107	71	27	67	104	70	212	55	227	257	326	177	205	241	494	760	1700	106
Arleuf.....	630	45	55	»	»	»	»	»	»	»	»	»	»	»	»	»	»	»	»
Corancy.....	377	92	57	40	53	»	75	131	»	136	170	»	141	189	»	»	»	»	»
Gien-s.-Cure....	670	15	33	9	20	»	24	35	8	54	50	»	300	57	»	97	»	»	»
Les Settons.....	596	166	59	65	58	87	99	163	70	189	260	266	206	290	244	422	732	1688	167
Château-Chinon..	557	81	58	46	58	82	86	188	50	145	152	174	148	185	226	383	474	1268	160
La Colancelle....	279	62	40	26	29	44	46	139	28	72	102	114	57	128	119	239	273	759	135
Pannetiere.....	276	22	19	37	30	»	70	167	»	80	132	209	133	78	»	»	474	»	»
Ouroux.....	572*	48	45	34	52	»	98	157	46	140	169	»	138	127	»	343	»	»	»
Brassy.....	221	69	46	41	29	»	35	169	27	»	116	»	109	156	»	»	»	»	»
St-Martin-du-Puits.	500*	64	24	31	45	»	60	139	20	120	127	»	»	119	»	»	»	»	»
Saulieu.....	539	83	40	55	30	52	100	109	27	112	102	114	91	178	182	248	307	915	143
Pouilly.....	395	68	46	35	36	67	74	108	21	79	79	83	54	149	177	208	216	750	130
Thorey-s.-Ch.....	397	43	54	20	31	53	62	93	31	83	66	74	54	117	146	207	194	664	»
Grosbois.....	411	59	57	35	42	60	103	88	19	84	83	81	61	151	205	191	225	772	158
Vitteaux.....	319	51	51	45	43	64	70	103	20	91	72	87	78	147	177	214	237	775	186
Thénissey.....	304	65	45	44	42	44	95	126	26	111	71	89	86	154	181	263	246	844	154
Marigny-le C....	316	41	27	47	40	35	86	104	20	71	71	68	64	115	161	195	203	674	154
Grignon.....	327	63	28	31	37	35	113	154	6	120	77	100	93	122	185	280	270	857	129
Epoisses.....	292	»	»	»	»	»	»	»	»	»	»	70	»	»	»	»	»	»	»
Vassy-s.-Pisy..	340	45	25	33	37	29	95	148	22	103	»	»	81	103	161	273	»	»	»
Seigny.....	?	129	6	»	»	»	»	»	»	»	»	»	»	»	»	»	»	»	»
Montbard.....	218	49	20	34	32	37	58	127	38	78	61	102	77	103	127	243	240	713	113
Bierre-l'Égaré..	387	42	24	39	24	30	71	128	14	70	79	93	80	105	125	212	252	694	127
Cervon.....	305*	46	47	36	41	»	110	166	20	71	96	»	65	129	»	257	»	»	»
Lormes.....	470	71	42	54	62	»	81	147	24	91	115	»	104	167	»	262	»	»	»
Tannay.....	244	48	36	»	16	»	65	93	0	79	78	»	49	»	»	172	»	»	»
Varzy (E. N.)....	232	58	41	28	10	72	61	118	9	77	82	114	60	127	143	204	256	730	»
Clamecy.....	147	40	41	25	24	49	67	94	»	»	76	97	48	106	140	»	221	»	»
Vézelay (P. C.)....	248	46	14	35	35	41	63	87	18	77	57	84	»	95	139	182	»	»	»
Vézelay (C. M.)....	230	30	27	29	19	42	65	125	10	48	83	140	41	86	126	183	264	659	114
Avallon.....	240	46	25	33	36	28	75	132	11	93	84	102	»	104	139	236	»	»	»
Courson.....	243	65	34	38	17	65	69	85	»	80	91	110	»	137	151	»	»	»	»

Stations.	Altitude.	Janv.	Fév.	Mars.	Avril.	Mai.	Juin.	Juill.	Août.	Sept.	Oct.	Nov.	Déc.	1er trim.	2e trim.	3e trim.	4e trim.	Total de l'année.	Nombre de jours pluv.
Bassin de l'Yonne (suite).																			
Massangis	190?	78	30	40	37	22	97	146	21	104	81	118	72	148	156	271	271	846	»
Ravières	190	51	25	24	39	21	103	86	11	61	77	92	80	100	163	158	249	670	126
Cruzy	230	76	33	36	49	25	56	134	23	82	94	86	73	145	130	239	253	767	159
Tonnerre (P. C.)	140	54	35	37	32	30	58	92	12	71	81	87	55	126	120	175	223	644	105
Tonnerre (C. M.)	160	38	30	44	28	33	71	99	12	74	88	97	75	112	132	185	260	689	122
Vosnon	190	57	39	29	32	43	73	99	40	83	125	67	37	125	148	222	229	724	112
Bernon	176	59	29	28	19	40	78	110	»	»	83	77	54	116	137	»	214	»	»
Chaserey	210	66	34	34	37	36	118	108	18	94	99	82	64	134	191	220	245	790	162
Chailley	185	67	34	50	22	53	102	87	19	»	120	112	64	151	177	»	296	»	»
Chessy	120	61	33	33	29	30	92	97	22	66	92	83	49	127	151	185	224	687	»
Chablis (P. C.)	157	36	21	28	24	28	90	92	23	38	71	88	50	85	142	153	209	589	127
Chablis (C. M.)	135	45	33	26	27	38	85	100	6	73	86	80	76	104	150	179	242	675	»
Auxerre (P. C.)	99	38	30	26	17	54	79	72	16	61	76	65	42	94	150	149	183	576	131
Auxerre (C. M.)	128	38	24	28	18	46	74	62	15	59	71	58	37	90	138	136	166	530	152
Auxerre (E. N.)	121	»	28	»	14	39	74	55	13	53	65	57	35	»	127	121	157	»	»
Laroche	85	57	30	29	20	39	101	90	21	75	75	86	37	116	160	186	198	660	139
Joigny (P. C.)	82	50	27	26	11	31	63	106	17	46	82	79	»	103	105	169	»	»	»
Joigny (C. M.)	100?	47	28	27	13	49	69	106	»	»	»	80	32	102	131	»	»	»	»
Saint-Julien-du-S.	120?	47	29	40	16	62	44	127	19	68	84	80	37	116	122	214	201	653	163
Messon	183	20	»	21	12	9	19	33	7	26	27	24	78	»	40	66	129	»	»
St-Mars-en-Othe	176	49	55	»	33	47	60	»	»	»	73	80	45	»	140	»	198	»	»
Villemaur	130	34	18	47	23	34	35	92	17	57	70	79	35	99	92	166	184	541	115
Vulaines-s-Vanne	108	61	52	69	26	»	62	»	18	»	»	»	»	182	»	»	»	»	»
Villeneuve-l'Arch	110	49	40	52	18	51	47	109	15	70	97	61?	42	141	116	194	200?	651?	»
Cerisiers	130	55	37	60	33	40	59	118	30	75	102	108	66	152	132	223	276	783	156
Sens	70	39	20	53	14	60	57	65	11	48	85	»	»	112	131	124	»	»	»
Saint-Martin	66	45	27	53	29	58	85	102	6	59	83	80	41	125	172	167	204	668	»
Bassin de la Seine supérieure.																			
Chanceaux	465	69	46	50	38	51	75	113	24	105	93	104	105	165	164	242	302	873	137
Baigneux-les-J.	415	56	35	37	36	36	52	122	7	163	90	102	93	128	124	292	285	829	109
Beneuvre	?	80	46	23	54	39	46	189	26	121	99	98	87	149	139	336	284	908	204
Vivey	400	80	44	30	58	35	98	140	28	94	94	96	70	154	191	262	260	867	157
Châtillon-s.-Seine	225	60	28	45	50	24	89	115	11	86	95	82	97	133	163	212	274	782	144
Vix	200	58	31	65	40	34	69	119	14	84	101	94	79	154	143	217	274	788	170
Laignes	235	67	20	44	45	24	61	118	16	65	97	87	68	131	130	199	252	712	145
Nicey	204	59	28	22	40	24	48	112	59	72	98	89	77	109	112	243	264	728	113
Ricey-Hauterive	182	68	27	38	39	36	45	110	11	74	99	»	»	133	120	195	»	»	»
Brion-sur-Ource	218	59	27	43	44	29	81	110	12	77	95	89	79	129	154	199	263	745	151
Beurey	243	51	38	52	44	26	58	86	32	76	99	87	64	141	128	194	250	713	130
Autricourt	229*	»	»	»	»	»	»	»	»	34	115	84	68	»	»	»	267	»	»
Fontette	305	77	39	42	52	28	59	120	46	91	128	96	104	158	139	257	328	882	186
Bar-s.-S. (Saillard)	154	54	30	54	51	27	64	85	21	76	87	79	72	138	142	182	238	700	159
Bar (P. C.) haut	157	69	37	58	80	30	74	93	26	90	123	102	101	164	184	209	326	883	153
Bar (P. C.) bas	154	59	33	55	54	27	69	83	23	74	95	84	75	147	150	180	254	731	152
Forêt de Rumilly	182	»	»	»	39	23	74	60	23	63	»	71	45	»	136	146	»	»	»
Arc-en-Barrois	280	47	32	66	25	23	87	103	40	40	61	63	23	145	135	183	147	610	109
La Ferté-sur-Aube	211*	38	21	39	47	23	75	136	31	83	102	68	55	98	145	250	225	718	118

Stations.	Altitude.	Janv.	Fév.	Mars.	Avril.	Mai.	Juin.	Juill.	Août.	Sept.	Oct.	Nov.	Déc.	1er trim.	2e trim.	3e trim.	4e trim.	Total de l'année.	Nombre de jours pluv.
Bassin de la Seine supérieure (suite).																			
Bergères	246	66	32	52	47	26	59	107	41	»	93	102	83	150	132	»	278	»	»
Bar-sur-Aube	165	140	40	56	55	27	65	130	35	79	152	146	120	236	147	244	418	1045	149
Fuligny	180*	»	30	»	»	»	»	»	»	»	»	»	»	»	»	»	»	»	»
Chaumesnil	150	56	31	59	54	30	59	96	36	67	113	74	51	146	143	199	238	726	»
Ceffonds	133*	56	34	49	54	22	80	119	26	81	116	82	69	139	156	226	267	788	157
Épothémont	145	40	30	39	58	34	78	100	31	75	89	88	44	109	170	206	221	706	115
Margerie	165	47	28	45	35	24	66	101	30	73	105	78	46	120	125	204	229	678	135
Verricourt	111	48	26	51	40	32	82	97	22	88	98	86	46	125	154	207	230	716	135
Arcis-s-Aube	95	47	35	48	31	39	61	79	38	85	91	72	43	130	131	202	206	669	116
Plancy	84	50	22	48	37	43	41	79	46	61	112	78	»	120	121	186	»	»	»
Sézanne	140	60	31	34	32	35	22	77	36	72	103	82	47	125	89	185	232	631	150
Montmartin	250	»	»	28	40	25	58	86	»	»	»	109	»	»	123	»	»	»	»
Vendeuvre	170	50	37	46	43	31	61	90	28	105	120	98	76	133	135	223	294	785	»
Spoy	187*	»	»	70	48	31	69	96	25	67	111	93	70	»	148	188	274	»	»
Montiéramey	131	47	33	48	»	27	49	68	26	61	103	77	53	128	»	155	233	»	»
Moussey	131	»	»	50	35	35	»	»	»	»	»	»	»	»	»	»	»	»	»
Laines-aux-Bois	140	49	30	»	29	29	100	61	19	73	101	73	48	»	158	153	222	»	»
Troyes (E. N.)	110	35	22	39	26	27	52	67	19	70	71	53	29	96	105	156	153	510	120
Barberey	105	39	22	30	36	32	68	75	23	71	87	67	31	91	136	169	185	58	1110
Luyeres	177	53	33	41	28	17	60	86	23	»	81	82	»	127	105	»	»	»	»
Villacerf	105	40	23	42	32	31	64	72	17	64	79	71	35	105	127	153	185	570	112
Pavillon	133	48	29	50	41	36	54	81	25	71	97	81	38	127	131	177	216	651	149
Grandes-Chapelles	120	40	26	69	41	28	49	74	33	»	85	75	40	135	118	»	200	»	»
Bercenay-le-H.	116	29	22	57	21	46	38	66	»	»	102	71	»	108	105	»	»	»	»
Fay	171	48	22	48	»	62	42	76	26	66	96	73	34	118	»	168	203	»	»
Marigny-le-Ch.	110	»	»	»	»	»	»	»	»	»	100	68	»	»	»	»	»	»	»
Origny-le-Sec	101	»	22	54	37	48	53	89	28	48	101	66	32	»	138	165	199	»	»
Romilly-sur-Seine	80	23	17	»	10	»	45	58	31	»	»	67	22	»	»	»	»	»	»
Saint-Loup-de-B.	91	56	»	»	»	62	46	74	»	»	108	83	43	»	»	»	»	»	»
Nogent-sur-Seine	73	»	20	27	38	49	31	42	16	36	»	35	17	»	118	94	»	»	»
Provins	103	»	18	33	19	55	70	91	51	81	132	79	48	»	144	223	259	»	»
Conflans-sur-Seine	71	28	27	50	34	76	86	84	47	75	108	88	37	105	196	206	233	740	119
Soligny	92	»	18	49	37	57	45	93	25	91	99	82	37	»	139	209	218	»	»
St-Maurice-a-R. H.	105	42	26	57	20	67	67	74	17	88	86	81	29	125	154	179	196	654	140
Bray-sur-Seine	62	55	25	53	19	44	87	77	»	52	93	76	42	133	150	»	211	»	»
Bassin de la Seine, entre Montereau et le confluent de l'Oise.																			
Courbeton	50	53	22	53	31	38	65	87	17	62	104	86	37	128	134	166	227	655	107
Fontainebleau	70	59	28	52	27	44	45	73	23	»	97	78	35	139	116	»	210	»	»
Barbizon	?	67	26	37	26	46	44	»	»	39?	91	73	»	130	116	»	»	»	»
Samois	44	64	29	33	28	49	19	50	24	69	92	71	43	126	96	143	206	571	96
Melun (E. N.)	65	51	10	34	16	54	71	51	25	90	88	73	23	95	141	166	184	586	115
Melun (P. C.)	42	47	26	47	24	49	51	100	23	69	100	71	18	120	124	192	189	625	142
Melun (gare)	50	61	31	47	31	54	73	112	29	79	105	88	47	139	158	220	240	757	195
Nangis	131	62	»	»	»	»	»	»	»	»	»	»	»	»	»	»	»	»	»
Rozoy	105	57	29	32	19	46	53	82	»	80	114	89	40	118	118	»	243	»	»
Évry	36	28	15	12	12	14	26	23	11	27	20	33	14	55	52	61	67	235?	105
Bric-Cte-Robert	95	»	»	»	»	»	»	»	»	104	96	72	52	»	»	»	220	»	»

Stations.	Altitude.	Janv.	Fév.	Mars.	Avril.	Mai	Juin.	Juill.	Août.	Sept.	Oct.	Nov.	Déc.	1er trim.	2e trim.	3e trim.	4e trim.	Total de l'année.	Nombre de jours pluv.
Bassin de la Seine, entre Montereau et le confluent de l'Oise (suite).																			
Paris (Obsre) Cour..	56	53	29	14	23	35	43	60	34	73	71	58	21	96	101	167	150	514	»
Paris (Obsre) Terr..	91	42	23	15	22	35	41	58	33	70	63	54	21	80	98	161	138	477	»
Paris (Montsris)....	78	58	36	27	20	36	40	48	29	85	58	50	22	121	96	162	130	509	»
Paris (Passy).....	78	56	34	37	24	36	51	64	48	70	74	52	24	127	111	182	150	570	135
Paris (Ménilmt)....	109	»	64	61	36	84	67	125	44	80	81	63	32	»	187	249	176	»	»
Paris (Monceaux).	53	30	30	31	20	32	49	57	60	75	61	41	9	91	101	192	111	495	114
Paris (Vaugirard).	50	16	»	»	22	42	46	93	44	89	71	69	26	»	110	226	166	»	»
Paris Btes Chaumont.	54	46	32	22	21	36	61	77	54	86	71	55	23	100	118	217	149	584	145
Paris (St Victor)...	50	51	31	26	18	39	45	60	41	83	62	50	22	108	102	184	134	528	156
Paris (Panthéon)...	68	38	29	22	16	37	38	67	41	74	68	52	24	89	91	182	144	506	147
Paris (Monnaie)...	33	»	30	27	18	34	43	71	44	75	66	50	20	»	95	190	136	»	»
Le Perrey.....	177	61	35	39	37	42	75	52	39	101	88	80	31	135	154	192	199	680	150
Le Mesnil St-Denis..	171	59	34	45	36	50	63	66	28	85	67	63	27	138	149	179	157	623	163
Trappes.....	169	76	31	43	38	37	64	63	36	92	81	60	35	150	139	191	176	656	165
Buc.....	145	69	42	42	28	51	54	84	39	98	75	63	27	153	133	221	165	672	178
Saclay.....	151	38	13	30	14	18	25	45	51	66	49	56	26	81	57	162	131	431	177
Satory.....	160	60	30	46	34	55	58	101	22	110	80	69	37	136	147	233	186	702	194
Versailles (E. N.)..	128	47	12	54	21	19	61	78	46	84	77	53	27	113	101	208	157	579	145
Versailles (Bérigny)	137	56	27	35	31	38	69	77	41	82	73	56	22	118	138	200	151	607	159
Versailles (eaux)..	135	61	30	41	34	32	74	85	47	91	79	65	36	132	140	223	180	675	169
Versailles (Montbon)	139	58	29	38	33	43	70	83	51	92	87	70	40	125	146	226	197	694	169
Marly-le-Roi.....	125	61	34	54	41	41	73	81	59	81	86	75	34	149	155	221	195	720	204
Meudon..	142	63	30	44	28	43	54	69	34	101	80	65	38	137	125	204	183	649	142
Bassin de la Marne.																			
Langres (plateau)..	469	93	53	29	56	44	73	158	26	99	84	99	81	175	173	283	264	895	163
Langres (vallée)...	339	44	24	11	29	19	55	101	9	50	40	49	41	79	103	160	130	472	146
Marac.....	367	87	45	38	53	26	65	168	24	98	116	116	84	170	144	290	316	920	168
Richebourg.....	350	71	36	45	62	35	111	153	33	92	124	115	82	152	208	278	321	959	168
Chaumont (E. N.).	332	62	33	31	57	31	88	143	39	104	104	106	97	126	176	286	307	895	193
Chaumont (vallée).	256	61	33	33	54	30	90	131	34	99	94	95	82	127	174	264	271	836	154
Colombey	360	57	37	55	57	28	106	112	29	85	118	107	90	149	191	226	315	881	177
Andelot..... ..	275	59	28	48	55	33	77	105	23	84	118	124	84	135	165	212	326	838	176
Joinville.....	195	59	31	45	57	31	138	117	52	80	130	142	88	135	226	249	360	970	139
Saint-Bon	?	»	27	26	51	23	112	116	62	107	115	102	97	»	186	285	314	»	
Vassy...	171	51	34	57	57	25	80	118	47	68	114	81	81	142	162	233	276	813	190
Trois-Fontaines-la V	131	48	32	47	35	25	107	120	35	66	106	97	76	127	167	221	279	794	»
St-Dizier (la Neuv.).	131	61	28	63	39	30	101	93	25	68	94	78	55	152	170	186	227	735	115
Trampot	390	79?	25?	59	56	21	61	160	40	82	146?	141	91	163?	138	282	378?	961?	»
Demange-aux-Eaux	283	50	22	54	49	18	63	133	32	72	118	106	56	126	130	237	280	773	152
Bar-le-Duc (P. C.).	186	63	34	73	72	34	116	130	43	94	136	118	94	170	222	267	348	1007	160
Bar-le-Duc (Bergez)	185	59	34	75	78	35	111	147	»	»	142	126	»	168	224	»	»	»	»
Forêt des Trois-Font.	205	39	28	84	49	35	88	124	46	81	103	82	45	151	172	251	230	804	176
Vavray-le-Petit...	163	»	»	60	36	30	68	93	53	69	104	91	46	»	134	215	241	»	
Sermaize.....	133	55	31	74	57	42	103	137	56	69	136	98	65	160	202	262	299	923	170
Thiéblemont.....	115	41	28	53	34	30	85	120	35	71	76	68	40	122	149	226	184	681	114
Vernancourt.....	130	43	38	70	44	34	74	109	60	82	109	105	»	151	152	251	»	»	

Stations.	Altitude.	Janv.	Fév.	Mars.	Avril.	Mai.	Juin.	Juill.	Août.	Sept.	Oct.	Nov.	Déc.	1er trim.	2e trim.	3e trim.	4e trim.	Total de l'année.	Nombre de jours pluv.
Bassin de la Marne (suite).																			
Vanault-le-Ch.....	170	58	40	56	58	41	82	107	65	72	152	136	84	154	181	244	372	951	169
Vitry-en-Perth....	100	52	34	63	41	29	84	86	44	63	108	87	49	149	154	193	244	740	171
Vitry-le-François..	108	47	29	74	30	27	83	93	40	78	93	90	48	150	140	211	231	732	123
Gravelines.....	?	58	23	43	14	16	103	92	48	64	94	123	19	124	133	204	236	697	»
Moivre.....	140*	51	32	37	40	31	95	69	57	80	119	100	66	120	166	206	285	777	155
Châlons (camp)....	122	57	34	38	»	»	»	»	»	»	»	»	»	129	»	»	»	»	»
Châlons (P. C.) ...	90	38	21	34	43	23	105	79	43	61	84	55	32	93	171	183	171	618	157
Châlons (E. N.) ...	90	51	35	38	46	28	114	82	47	52	115	64	41	124	188	181	220	713	172
Sommesous.....	176	61	25	61	23	19	33	64	37	68	92	82	35	147	75	169	209	600	190
Villeseneux.....	116	45	29	46	46	55	97	76	40	77	86	98	35	120	198	193	219	730	133
Vertus.....	170	49	37	36	16	37	72	69	52	48	64	74	26	122	125	169	164	580	152
Pierry.....	80*	56	28	33	23	35	48	67	34	»	108	79	29	117	106	»	216	»	»
Châtillon-s.-Marne.	200*	55	26	53	27	36	36	102	»	»	116	80	57	134	99	»	253	»	»
La Caure.....	238	54	28	34	22	45	66	65	47	»	»	»	»	116	133	»	»	»	»
Montmort.....	199	57	28	34	22	44	68	65	48	89	134	94	60	119	134	202	288	743	159
Montmirail.....	205	38	38	34	22	43	58	79	68	100	129	82	56	110	123	247	267	747	125
Jouarre.....	150	50	29	37	20	25	50	79	44	90	94	76	36	116	95	213	206	630	157
La Ferté-s.-Jouarre.	65	57	29	38	22	37	41	80	47	121	107	80	»	124	100	248	»	»	»
Lizy-s.-Ourcq.....	48	35	33	18	9	12	11	»	»	46	36	45	»	86	32	»	»	»	»
Dammartin.....	140*	66	28	42	30	»	57	70	41	95	93	53	42	136	»	206	188	»	»
Meaux (P. C.).....	46	45	32	37	22	35	32	72	54	111	102	65	»	114	89	237	»	»	»
Meaux (C. M.)....	52	52	35	39	24	36	»	72	48	120	82	24?	22	126	»	240	128?	»	»
Villiers-St-Georges	163	67	30	46	25	43	92	76	53	90	115	85	47	143	160	219	247	769	159
Touquin	113	52	38	33	19	44	44	75	28	91	115	138	28	123	107	194	281	705	»
La Ferté-Gaucher .	118	41	24	32	22	46	59	73	»	77	104	80	34	97	127	»	218	»	»
Coulommiers.....	88	56	28	39	24	40	51	90	32	112	150	161	48	123	115	234	359	831	143
Parc St-Maur (Obsre)	50	46	30	29	22	37	51	61	30	104	71	60	30	105	110	195	161	571	177
Bassin de l'Aisne.																			
St-Mard-s.-le-M.(ht).	185	42	40	65	49	28	88	92	60	83	116	125	67	147	165	235	308	855	136
St-Mard-s.-le-M.(b.).	172	44	40	71	51	30	95	98	61	87	123	133	73	155	176	246	329	906	»
Givry-en-Arg.....	175	36	41	37	37	25	76	81	65	140	103	105	63	114	138	286	271	809	134
Auzéville.....	195	»	»	54	55	41	77	157	84	101	138	178	108	»	173	342	424	»	»
Charmontois.....	155*	47	30	52	51	33	107	86	57	78	135	95	63	129	191	221	293	834	163
Côte de Crèvecœur.	178	28	10	18	37	31	96	87	52	99	75	94	60	56	164	238	229	687	161
Bois des Planches..	138	36	21	38	16	56	82	106	»	»	»	»	»	95	154	»	»	»	»
Ste-Meneh. (P. C.).	137	33	29	44	39	34	79	97	54	111	92	88	54	106	152	262	234	754	153
Ste-Meneh. (C. M.).	137	48	29	44	40	32	75	97	58	»	48	116	54	121	147	»	218	»	»
Côte de Biesmes...	243	33	42	50	41	34	85	108	52	100	95	108	51	125	160	260	254	799	137
Binarville.....	190	36	30	37	34	51	56	112	77	92	126	67	61	103	141	281	254	779	140
Varennes.....	155	57	42	37	59	54	67	»	»	»	»	»	»	136	180	»	»	»	»
Grandpré.....	125	38	39	22	30	55	59	141	91	97	112	93	74	99	144	329	279	851	181
Vouziers	93	43	44	20	40	55	50	128	74	127	81	65	64	107	145	329	210	791	142
Signy-l'Abbaye....	156*	43	35	58	9	28	130	120	61	134	118	101	93	136	167	315	312	930	180
Remaucourt	119	73	56	16	30	64	71	157	91	147	149	133	117	145	165	395	399	1104	164
Nanteuil	71	33	45	22	22	56	40	106	76	118	108	82	80	100	118	300	270	788	109
Berry-au-Bac	57	49	26	27	45	37	78	88	57	74	97	55	48	102	160	219	200	681	126
Courtisols.....	157	38	31	57	38	50	100	102	61	102	92	81	38	126	188	265	211	790	148

Stations.	Altitude.	Janv.	F.	Mars.	Avril.	Mai.	Juin.	Juill.	Août.	Sept.	Oct.	Nov.	Déc.	1er trim.	2e trim.	3e trim.	4e trim.	Total de l'année.	Nombre de jours pluv.
Bassin de l'Aisne (suite).																			
La Croix-en-Ch...	208	53	25	16	44	52	110	113	66	107	149	87	67	94	206	286	303	889	172
Suippes.....	138	41	32	39	31	38	83	101	66	82	97	74	48	112	152	249	219	732	147
Verzy.....	?	62	34	37	61	45	41	89	71	110	128	96	54	133	147	270	278	828	183
Bourgogne.....	90	45	25	23	40	37	64	89	53	111	74	56	46	93	141	253	176	663	123
Reims (P. C.).....	79	38	17	19	40	»	62	75	42	85	86	66	42	74	»	202	194	»	»
Reims (C. M.)....	88*	46	15	32	47	36	62	96	48	87	99	64	40	93	145	231	203	672	170
Jonchery-s.-V....	80	55	25	27	32	»	37	119	65	100	91	77	52	107	»	284	220	»	»
Fismes.....	80	49	23	34	30	38	24	105	40	97	88	66	49	106	92	242	203	643	161
Vauxrot (Soissons).	44	77	32	50	41	58	92	102	66	99	112	95	39	159	191	267	246	863	157
Bassin de l'Oise.																			
Aouste.....	204	83	66	38	8	23	45	131	54	181	137	168	74	187	76	366	379	1008	146
Hirson.....	196	62	54	22	24	64	87	119	69	129	135	109	102	138	175	317	346	976	152
Dizy-le-Gros.....	140*	59	45?	28	37	58	42	115	74	122	110	81	69	132?	137	311	260	840?	160
Montcornet.....	?	61	46	27	45	64	41	116	68	127	111	74	83	134	150	311	268	863	113
Laon (E. N.).....	176	31	31	7?	30	60	40	85	43	96	76	38	35	69?	130	224	149	572?	»
Laon (P. C.).....	176	62	37	35	36	58	43	115	49	129	92	58	54	134	137	293	204	768	163
Fourdrain.....	189	72	42	43	37	77	92	111	65	129	141	86	69	157	206	305	296	964	198
Lassigny.....	70*	54	27	6?	22	47	98	49	53	105	82	56	18	87?	167	207	156	617?	»
Compiègne.....	35	46	35	25	40	35	42	76	39	87	97	52	24	106	117	202	173	598	134
Maignelay.....	123	25	38	14	21	46	58	86	29	93	99	84	44	77	125	208	227	637	169
Grandvilliers.....	196	67	49	39	42	35	77	49	25	91	102	73	62	155	154	165	237	711	»
Formerie.....	230	62	64	85	22	66	87	85	30	145	137	114	75	211	175	260	326	972	»
Lihus.....	180*	61	46	33	32	45	157	65	25	121	66	73	55	140	234	211	194	779	163
Beauvais (E. N.)..	69	60	38	31	23	31	45	80	40	84	61	70	35	129	99	204	166	598	176
Noailles.....	74	64	47	46	23	57	38	55	37	128	86	78	37	157	118	220	201	696	123
Bresles.....	62*	46	33	19	25	45	37	76	35	107	52	69	29	98	107	218	150	573	»
Plessis-Belleville...	108	64	39	42	30	49	42	86	»	105	106	52	42	145	121	»	200	»	»
Senlis.....	61	47	33	40	34	76	102	92	40	145	130	100	29	120	212	277	259	868	169
Neuilly-en-Thelle..	131	60	40	48	20	53	34	94	47	90	86	58	41	148	107	231	185	671	140
Pontoise.....	33	55	39	50	26	34	66	79	39	92	70	64	30	144	126	210	164	644	146
Bassin du Loing.																			
Moutiers.....	235	38	37	14	14	37	53	82	19	64	68	78	31	89	104	165	177	535	118
Champoulet.....	193	32	43	13	16	54	80	103	16	65	73	80	20	88	150	184	173	595	»
Tannerre.....	192*	54	43	23	17	61	83	125	15	68	99	99	61	120	161	208	259	748	164
Toucy (P. C.).....	186	60	41	11	7	37	46	107	6?	65	90	82	41	112	90	172?	210	584?	»
Rogny (P. C.)....	173	46	37	11	25	39	58	113	10	59	70	83	27	94	122	182	180	578	140
Rogny (C. M.)....	150	57	40	10	22	41	52	101	11	76	89	»	»	107	115	188	»	»	»
Combreux.....	130	67	37	40	17	28	36	58	15	63	102	81	24	144	81	136	207	568	103
Grignon.....	119	146?	109	74	52	59	129	241?	21	173?	170	258?	77	329?	240	435?	505?	1509?	148
Courpalet.....	132	82	27	23	37	46	80	118	9	62?	98	90	31	132	163	189?	219	703?	123
Charny.....	120*	79	37	33	15	32	54	114	16	68	104	107	46	149	101	198	257	705	141
Château-Renard...	120*	30	35	33	18	53	49	146	9	80	118	103	47	98	120	235	268	721	100
Montargis.....	100*	60	29	27	10	59	65	114	»	»	»	»	»	116	134	»	»	»	»
Beaune-la-Rolande.	?	31	6	25	27	30	30	50	2	33	23	17	3	62	87	85	43	277?	»
Savigny.....	160	56	32	50	22	44	36	110	30	83	116	117	60	138	102	223	293	756	171
Souppes.....	68*	63	30	45	27	33	58	69	»	51	105	88	»	138	118	»	»	»	»
Nemours.....	63	67	40	54	23	61	48	51	27	90	96	85	40	161	132	168	221	682	

Stations.	Altitude.	Janv.	Fév.	Mars.	Avril.	Mai.	Juin.	Juill.	Août.	Sept.	Oct.	Nov.	Déc.	1er trim.	2e trim.	3e trim.	4e trim.	Total de l'année.	Nombre de jours pluv.
Région de la Beauce et bassin de l'Eure.																			
Neuville-aux-Bois..	129*	57	32	53	31	36	47	59	32	65	88	75	30	142	114	156	193	605	84
Pithiviers.....	102*	73	11	24	8	28	46	51	9	26	55	59	16	108	82	86	130	406	79
Malesherbes.....	?	77	33	58	36	37	54	85	8	66	89	77	25	168	127	159	191	645	88
Étampes.....	80	56	23	46	26	22	46	58	18	75	88	60	20	125	94	151	168	538	104
Dourdan	117	78	33	47	33	33	87	83	20	70	95	60	20	158	153	173	175	659	124
La Loupe.....	210	89	47	60	41	30	69	83	21	86	105	92	29	196	140	190	226	752	170
Courville.....	174	70	35	38	31	22	83	82	10	84	75	77	14	143	136	176	166	621	125
Chartres (E. N.)..	160	51	28	16	34	15	57	56	28	95	»	54	13	95	106	179	»	»	»
Nogent-le-Roi.....	97	72	34	31	38	32	61	66	17	76	79	71	18	137	131	159	168	595	152
Rambouillet.....	162	77	33	40	39	42	72	78	24	84	103	86	23	150	153	186	212	701	132
Ft de Bonsmoulins.	297	102	40	66	47	35	118	86	36	141	120	117	56	208	200	263	293	964	196
Forêt du Perche ..	283	104	50	58	56	30	102	88	30	146	123	109	57	212	188	264	289	953	170
La Ferté-Vidame ..	240	92	37	58	43	32	69	91	22	87	113	85	40	187	144	200	238	769	143
Senonches.....	225	84	37	54	41	29	50	68	21	90	88	84	29	175	120	179	201	675	151
Châteauneuf	212	77	38	41	34	21	41	67	21	68	85	71	21	156	96	156	177	585	221
Chennebrun.....	198	»	»	»	»	»	»	»	»	»	»	56	89	»	»	»	»	»	»
Brézolles	172	70	29	39	52	29	45	66	14	90	84	74	25	138	126	170	183	617	150
Dreux	102	65	21	31	33	21	43	71	30	72	83	64	19	117	97	173	166	553	105
Anet.....	77	62	26	42	32	32	36	65	33	79	84	60	30	130	100	177	174	581	140
Saint-André.....	145*	64	24	35	36	34	62	57	29	70	101	58	30	123	132	156	189	600	152
Damville.....	140	»	»	»	45	25	56	56	»	»	»	64	38	»	126	»	»	»	»
Conches.....	153	52	16	32	19	9	47	70	7	76	73	51	27	90	75	153	151	469	»
Évreux (E. N.)....	68	46	23	37	27?	31?	54	53	1	88	90	48	34	106?	112?	142	172	532?	141
Saint-Marcel.....	84	58	20	52	45	37	50	84	26	91	69	59	35	130	132	201	163	626	131
Bassin de la Seine inférieure.																			
Laigle.....	206	70	42	61	46	27	80	75	35	97	98	89	42	173	153	207	229	762	150
Rugles.....	215	62	27	51	40	29	82	71	22	82	87	66	35	140	151	175	188	654	176
Montreuil.....	169	71	29	55	50	42	85	84	40	80	130	67	57	155	177	204	254	790	100
La Barre.....	194	»	»	»	»	»	»	89	33	70	92	57	47	»	»	192	196	»	»
Beaumesnil.....	169	52	17	28?	40	»	»	»	»	»	»	»	»	97?	»	»	»	»	»
Bernay	111	45	25	45	40	45	111	79	27	79	85	72	63	115	196	185	220	716	185
Beaumont-le-R.....	87	54	24	36	46	37	»	73	17	101	87	69	49	114	»	191	205	»	»
Neubourg	136	50	24	34	49	36	50	56	34	96	85	62	47	108	135	186	194	623	105
Brionne.....	63	54	29	47	»	38	54	68	23	83	101	63	52	130	»	174	216	»	»
Lieurey	172	56	37	54	45	48	95	66	32	89	112	123	»	147	188	187	»	»	»
Épaignes.....	159	59	42	52	33	66	65	124	»	158	111	107	»	153	164	»	»	»	»
Bourgtheroulde....	135	53	36	»	45	57	66	83	32	128	98	91	61	»	168	243	250	»	»
Gournay.....	96	66	60	35	39	19	32	39	28	118	113	149	123	161	90	185	385	821	134
Saint-Germer	116	76	61	42	40	44	39	67	44	102	71	95	46	179	123	213	212	727	»
Forges.....	163	56	83	64	16	40	53	76	14	94	104	58	56	203	109	184	218	714	146
Buchy.....	192	71	60	44	54	44	62	68	34	117	125	99	91	175	160	219	315	869	191
Clères.....	?	80	89	44	62	31	86	»	»	»	»	»	»	213	179	»	»	»	»
Épréville.....	152	80	74	14	40	61	65	65	42	123	95	104	63	168	166	230	262	826	151
Poses.....	2*	63	30	42	57	41	52	69	47	85	76	62	44	135	150	201	182	668	169
Elbeuf.....	7	53	30	32	58	42	56	53	25	83	76	75	49	115	156	161	200	632	183
Rouen (E. N.).....	24	64	40	35	43	39	72	92	39	133	70	69	54	139	154	264	193	750	170
Rouen (île Lacroix).	6	69	45	41	60	48	75	88	35	122	86	75	68	155	183	245	229	812	181

Stations.	Altitude.	Janv.	Fév.	Mars.	Avril.	Mai.	Juin.	Juill.	Août.	Sept.	Oct.	Nov.	Déc.	1er trim.	2e trim.	3e trim.	4e trim.	Total de l'année.	Nombre de jours pluv.
Bassin de la Seine inférieure (suite).																			
Rouen (Mt-aux-M.).	139	93	53	51	65	47	73	113	48	153	108	91	88	197	185	314	287	983	170
Barentin.....	67	78	69	41	38	28	82	115	36	150	122	108	72	188	148	301	302	939	158
Yvetot.....	148	90	76	45	51	33	53	94	24	161	149	144	101	211	137	279	294	921	187
Caudebec.....	9	93	69	53	41	34	50	104	38	150	133	127	111	215	125	292	371	1003	182
Villequier.....	93	18	19	15	16	15	21	46	21	56	»	47	49	52	52	123	»	»	»
Bolbec.....	82	75	70	60	48	47	56	105	28	177	148	147	84	205	151	310	379	1045	164
La Hève (sém.)....	100	73	43	58	42	56	76	109	27	119	92	86	27	174	174	255	205	808	120
La Hève (phare)...	119	64	46	45	38	52	66	93	25	123	92	111	39	155	156	241	242	794	163
Sanvic (le Havre)..	87	84	43	76	47	74	89	112	33	132	108	128	46	203	210	277	282	972	179
Fatouville (phare).	96	64	40	52	40	»	»	»	»	»	»	»	»	152	»	»	»	»	»
Honfleur.....	?	112	69	66	65	69	105	132	27	184	153	200	103	247	239	343	456	1285	142
BASSINS ENTRE LA SEINE ET LA POINTE DE BRETAGNE.																			
Bassins de la Touque, de la Dive, de l'Orne, de la Vire et de la Douve.																			
Gacé.....	200	78	38	61	44	29	86	103	36	129	134	92	52	177	159	268	278	882	»
Meulles.....	217*	58	31	»	34	40	90	97	39	61	»	»	»	»	164	197	»	»	»
Saint-Germain-la-C.	197	63	26	53	33	46	85	82	31	92	125	84	66	142	164	205	275	786	170
Thiberville.....	172	63	36	41	39	66	93	94	35	104	128	95	81	140	198	233	304	875	200
Livarot.....	100*	»	»	24	23	27	46	43	»	»	»	»	»	»	96	»	»	»	»
Mézidon.....	43*	45	33	35	26	47	78	128	37	»	77	80	24	113	151	»	181	»	»
Lisieux.....	49*	86	60	75	43	75	128	105	39	152	145	163	106	221	246	296	414	1177	185
Pont-l'Évêque.....	13*	50	34	41	31	52	55	94	28	105	98	105	68	125	138	227	271	761	164
Trouville.....	?	68	38	48	53	68	85	63	30	131	157	121	58	154	206	224	336	920	160
Montpinçon.....	200*	42	43	40	22	56	80	86	11	80	120	81	27	125	158	177	228	688	162
Saint-Ouen-le-Pin.	?	54	29	43	36	61	91	110	42	118	136	102	72	126	188	270	310	894	193
Annebault.....	143*	50	77	79	16	49	98	94	60	99	151	164	69	206	163	253	364	986	178
Champ-Haut.....	300	72	46	63	33	23	122	91	28	131	127	36?	62	181	178	250	225?	834?	»
Sées.....	192	91	63	65	39	40	114	91	22	100	105	75	29	219	193	213	209	834	168
Argentan.....	164	62	26	63	19	34	74	78	29	86	93	85	39	151	127	193	217	688	164
Flers.....	187	98	71	63	23	71	136	98	24	104	74	153	41	232	230	226	268	956	145
Lénault.....	?	57	63	18	»	19	119	79?	19	72	144	172	79	138	»	170?	395	»	»
Pierrefitte.....	?	46	37	51	19	54	93	98	22	90	104	137	51	134	166	210	292	802	157
Thury-Harcourt...	?	»	»	»	»	53	173	88	4	63	38?	136	28	»	»	155	202?	»	»
Roucamps.....	285*	74	46	30	15	51	94	85	66	96	102	161	45	150	160	241	308	859	194
Aunay.....	142*	»	»	»	»	40	117	73	68	99	100	171	45	»	»	240	316	»	»
Ste-Honorine-du-F.	120	53	40	38	20	44	74	70	14	107	80	106	33	131	138	191	219	679	194
Caen (E. N.).....	21	50	41	38	26	49	184	67	43	107?	54	89	33	129	259	217?	176	781?	»
Ouistreham.....	?	13	23	33	18	34	87	58	6	105	68	75	29	69	139	169	172	549	110
Caumont.....	149	79	75	»	24	68	120	99	28	154	109	151	60	»	212	281	320	»	»
Ver.....	42*	56	40	69	19	48	92	102	29	134	70	102	32	165	159	265	204	793	179
Bény-Bocage.....	204*	32	33	58	20	47	156	56	38	113	51	115	44	123	223	207	210	763	145
Saint-Sever.....	233*	114	60	103	34	69	103	97	24	155	100	192	58	277	206	276	350	1109	164
Percy.....	?	»	»	90	28	»	106	»	44	139	114	207	66	»	»	»	387	»	»
Saint-Lô (E. N.)..	42	57	65	69	36	53	56	32?	39	138	80	»	4?	191	145	209?	»	»	»
Bérigny.....	?	»	»	73	26	»	99	»	29	160	99	165	56	»	»	»	320	»	»
Trévières.....	25	69	46	76	18	76	147	120	58	186	151	99	96	191	241	364	346	1142	185
Isigny.....	14*	53	62	69	14	48	72	82	28	148	77	125	41	184	134	258	243	819	165
Ste-Marie-du-Mont.	32	62	65	95	20	53	92	68	25	135	70	131	34	222	165	228	235	850	217

Stations.	Altitude.	Janv.	Fév.	Mars.	Avril.	Mai.	Juin.	Juill.	Août.	Sept.	Oct.	Nov.	Déc.	1er trim.	2e trim.	3e trim.	4e trim.	Total de l'année.	Nombre de jours pluv.
Bassins de la Touque, de la Dive, de l'Orne, de la Vire et de la Douve (suite).																			
St-Wast-la-Hougue.	?	»	»	93	19	66	47	»	28	»	»	»	»	»	132	»	»	»	»
Barfleur (phare)..	73	55	57	48	16	56	23	65	6	80	54	112	28	160	95	151	194	600	129
Cherbourg	20?	83	95	66	30	69	25	52	28	104	101	146	34	244	124	184	281	833	177
La Hague.....	8	87	94	51	13	79	23	56	27	120	89	134	34	232	115	203	257	807	170
Bassins entre le cap de La Hague et la pointe de Bretagne.																			
Coutances.....	23*	»	»	26	3	»	57	»	»	»	»	255	15	»	»	»	»	»	»
St-Planchers	32*	»	»	26	21	»	49	»	»	102	83	155	58	»	»	»	296	»	»
Granville (phare)..	43	37	43	44	19	33	60	51	17	59	78	88	27	124	112	127	193	556	169
Avranches.....	103*	»	»	»	21	22	83	»	»	»	116	140	56	»	126	»	312	»	»
Le Teilleul.....	200*	»	»	70	27	35	78	»	»	64	85	128	49	»	140	»	262	»	»
Landivy.....	198	106	75	80	32	62	97	93	55	124	112	130	38	261	191	272	280	1004	155
Louvigné-du-Désert	139	98	56	51	28	44	68	76	49	103	111	136	43	205	140	228	290	863	148
Fougères.....	127	99	61	57	36	54	104	136	33	129	102	124	45	217	194	298	271	980	199
Sens-de-Bretagne..	90	67	59	45	36	46	70	89	22	79	69	67	17	171	152	190	153	666	123
St-Marc-s.-Couesnon	120	89	52	48	33	43	88	90	20	90	94	110	28	189	164	200	232	785	164
Bazouges.....	100	70	»	»	»	»	»	»	»	»	»	100	30	»	»	»	»	»	»
Antrain	38	81	61	69	44	54	84	107	46	109	85	125	34	211	182	262	244	899	187
Trans.....	100	84	57	58	43	51	74	107	40	104	104	130	30	199	168	251	264	882	199
Bécherel.....	143	52	89	43	25	44	75	80	»	67	96	126	16	184	144	»	238	»	»
Saint-Domineuc....	53	70	79	50	41	48	99	83	20	78	75	97	21	199	188	181	193	761	209
Combourg.....	50	57	58	63	43	48	89	78	20	91	88	104	30	178	180	189	222	769	141
Évran.	11	57	75	47	35	42	102	79	29	89	98	86	»	179	179	197	»	»	»
Dol.....	12	65	51	45	42	40	90	98	28	94	87	112	25	161	172	220	224	777	187
S-Jouan des Guérets	42	58	57	78	43	45	71	84	47	72	104	84	57	193	159	203	245	800	164
St-Méloir des Ondes	30	60	73	46	50	44	55	80	29	105	102	113	32	179	149	214	247	789	197
Saint-Servan.....	22	60	75	52	39	52	99	91	31	116	102	102	29	187	190	238	233	848	199
Saint-Malo.....	9	44	60	40	29	47	93	68	17	92	95	83	20	144	169	177	198	688	128
Lamballe (E. N.)..	77	54	56	26	23	40	54	56	15	89	78	71	24	136	117	160	173	586	140
Erquy.....	20	47	48	38	21	»	66	54	18	69	70	82	22	133	»	141	174	»	»
Quintin.....	180*	»	»	»	»	»	»	76	17	104	81	115	49	»	»	197	245	»	»
Saint-Brieuc.....	83	40	98	41	21	65	59	43	14	61	85	120	38	179	145	118	243	685	166
Guingamp.....	73	95	149	53	30	76	59	54	»	113	94	139	»	297	165	»	»	»	»
Roches-Douvres...	33	27	55	25	12	54	47	36	29	83	55	92	38	107	113	148	185	553	148

VERSANT DE L'OCÉAN.

PETITS BASSINS DU SUD DE LA BRETAGNE.

Créac'h-d'Ouessant.	41	78	97	45	22	46	42	72	22	56	75	83	21	220	110	150	179	659	153
Ouessant	7	80	114	43	28	46	57	70	22	»	»	»	»	237	131	»	»	»	»
Pte-St-Mathieu.....	34	98	88	40	32	40	44	78	26	102	82	111	35	226	116	206	228	776	146
Brest (Obsre).....	56	163	280	32	90	58	94	70	33	113	70	255	85	475	242	216	410	1343	214
Penmarc'h (phare).	34	94	78	13	21	20	50	47	15	75	70	67	12	185	91	137	149	562	178
Goarem-Liziard ...	207	157	216	38	30	84	102	107	34	158	109	146	39	411	216	299	294	1220	190
Kermédan-Bian....	167	59	»	35	43	61	76	81	16	100	83	128	24	»	180	197	235	»	»
Carhaix	147	74	115	33	36	65	68	60	24	113	68	102	21	222	169	197	191	779	153
La Feuillée	281	149	224	35	31	75	101	57	29	156	131	153	45	408	207	242	329	1186	158
Renniou.....	158	172	227	30	33	63	109	79	35	191	136	169	35	429	205	305	340	1279	141

Stations.	Altitude.	Janv.	Fév.	Mars.	Avril.	Mai.	Juin.	Juill.	Août.	Sept.	Oct.	Nov.	Déc.	1er trim.	2e trim.	3e trim.	4e trim.	Total de l'année.	Nombre de jours pluv.
PETITS BASSINS DU SUD DE LA BRETAGNE (suite).																			
Pénity	58	111	202	58	27	62	107	65	33	127	122	153	31	371	196	225	306	1098	166
Châteaulin	8	133	236	51	30	65	85	95	37	154	120	131	38	420	180	286	289	1175	182
Gourin	168	104	197	63	35	62	113	43	13	109	87	77	26	364	210	165	190	929	163
Glomel	241	127	248	52	28	89	95	65	35	157	92	131	47	427	212	257	270	1166	185
Kéroret	132	37	45	26	18	66	78	44	20	95	82	84	17	108	162	159	183	612	139
Plouay	70	57	71	18	23	54	55	23	14	88	62	105	11	146	132	125	178	581	127
Corlay (P. C.)	200	64	113	32	19	54	75	56	17	121	57	67	22	209	148	194	146	697	125
Corlay (C. M.)	180	58	»	32	8	46	39	»	»	»	»	»	»	»	93	»	»	»	»
Gouarec	136	101	177	37	22	63	78	49	24	113	80	103	28	315	163	186	211	875	149
Loudéac	175	»	»	»	»	»	»	49	»	70	98	102	25	»	»	»	225	»	»
Pontivy	57	64	106	33	24	50	24	12	3	62	67	79	13	203	98	77	159	537	130
Le Cosquer	167	79	105	21	20	74	62	55	10	108	88	123	20	205	156	173	231	765	149
Locminé	93	56	109	30	»	49	76	83	15	110	68	126	10	195	»	208	204	»	»
Baud	65	25	37	15	15	35	67	48	5	56	56	63	3	77	117	109	122	425	105
Hennebont	5	93	105	28	20	60	82	39	17	112	77	97	17	226	162	168	191	747	141
Le Lézardeau	82	115	167	33	36	58	89	71	40	134	134	152	24	315	183	245	310	1053	198
Lorient (P. C.)	5	127	126	45	28	53	87	54	21	130	105	140	19	298	168	205	264	935	147
Lorient (Obsre)	26	98	96	34	17	56	111	43	17	102	83	147	18	228	184	162	248	822	160
Le Grognon (Groix)	45	75	58	20	13	55	51	37	12	64	60	84	4	153	119	113	148	533	136
Auray	36	98	45	61	18	28	59	52	18	49	100	62	23	204	105	119	185	613	102
Port-Navalo	16	90	32	29	10	43	33	39	10	84	101	73	8	151	86	133	182	552	123
Vannes	8	110	102	22	19	48	66	49	14	65	83	131	9	234	133	128	223	718	132
Noyalo	16	132	28	18	13	105	63	52	7	82	79	72	8	178	181	141	159	659	120
Morguillio	101	51	28	32	17	69	107	56	9	136	103	156	16	111	193	201	275	780	120
Palais (Belle-Ile)	48	68	61	23	10	47	47	33	9	82	80	94	16	152	104	124	190	570	147
Palais (Colonie)	39	66	109	»	«	41	47	81	19	»	105	101	72	»	»	»	278	»	»
Belle-Ile (phare)	77	65	59	21	9	48	46	136	9	81	77	95	15	145	103	126	187	561	169
Er-Hastellic	40	71	74	12	8	39	24	26	3	85	35	80	4	157	71	114	119	461	109
BASSIN DE LA VILAINE.																			
Montdevert	123	109	70	60	32	40	104	94	16	127	109	107	24	239	176	237	240	892	150
Vitré (P. C)	91	81	54	58	34	44	115	99	28	120	101	127	34	193	193	247	262	895	186
Vitré (C. M.)	100	86	47	53	32	37	97	85	26	98	80	120	22	186	166	209	222	783	»
Chateaubourg	65	»	»	»	»	»	»	»	»	110	93	113	12	»	»	»	218	»	»
Brécé	65	65	68	55	31	52	92	90	18	»	»	»	»	188	175	»	»	»	»
Le Boulet	75	62	67	59	47	46	105	90	24	75	74	108	27	188	198	189	209	784	»
Rennes (E. N.)	32	48	54	46	15	46	188	29	13	89	57	104?	21	148	249	131	182?	710?	»
Rennes (P. C.)	59	63	63	51	30	55	117	94	29	102	82	127	29	177	202	225	238	842	150
Rennes (hôp. mil.)	46	57	62	48	29	48	101	72	13	90	66	104	21	167	178	175	191	711	222
Saint-Méen	100	29	45	34	30	40	86	62	14	100	93	52	24	108	156	176	169	609	154
Montauban	80	58	88	43	35	56	73	59	10	83	75	103	15	189	164	152	193	698	124
Montfort	48	61	94	21	19	42	63	60	8	84	73	101	17	176	124	152	191	643	143
Mordelles	46	50	94	70	26	41	77	52	7	87	65	88	11	214	144	146	164	668	127
La Guerche	75	59	58	43	26	37	78	136	16	95	96	120	21	160	141	247	237	785	153
Bruz	37	52	69	36	23	32	75	65	7	96	76	103	16	157	130	168	195	650	131
Martigné-Ferch	87	71	42	35	23	38	108	82	10	88	89	114	18	148	169	180	221	718	141
Bain	108	73	77	33	22	42	78	61	9	92	101	126	13	183	142	162	240	727	137
Saint-Julien-de-V.	65*	81	54	50	18	41	100	60	9	107	98	106	12	185	159	176	216	736	158

Stations.	Altitude.	Janv.	Fév.	Mars.	Avril.	Mai.	Juin.	Juill.	Août.	Sept.	Oct.	Nov.	Déc.	1er trim.	2e trim.	3e trim.	4e trim.	Total de l'année.	Nombre de jours pluv.
BASSIN DE LA VILAINE (suite).																			
Châteaubriant.....	62*	85	77	60	22	45	131	68	5	115	111	117	11	222	198	188	239	847	129
Grand-Jouan.....	49	73	59	48	39	46	101	64	11	»	»	»	»	180	186	»	»	»	»
Guipry.....	11	65	75	40	19	55	56	48	8	93	83	127	10	180	130	149	220	679	166
Plélan.....	134	82	118	50	35	35	61	49	21	122	88	119	17	250	131	192	224	797	196
Pipriac.....	66	61	91	41	21	45	50	50	11	99	67	144	9	193	116	160	220	689	130
Plouguenast.....	172	62	112	35	26	53	102	62	14	86	84	85	21	209	181	162	190	742	152
Merdrignac.....	152	69	126	34	28	41	78	42	18	89	91	112	20	229	147	149	223	748	145
Rohan.....	64	27	101	7	10	42	44	66	9	81	64	79	3	135	96	156	146	533	112
Josselin.....	33	70	145	42	19	30	38	18	4	79	28	110	13	257	87	101	151	596	102
Bosméléac.....	170	73	98	52	25	55	117	61	14	102	72	99	23	223	197	177	194	791	150
Néant.....	93	28	113	10	9	39	47	42	6	94	83	99	0	151	95	142	182	570	98
Campénéac.....	71	28	63	18	5	9	34	30	5	62	76	83	5	109	48	97	164	418	118
Ploërmel.....	74	75	110	27	18	36	47	23	9	81	59	110	3	212	101	113	172	598	86
Malestroit.....	16	34	106	19	16	30	41	28	7	41	61	93	6	159	87	76	160	482	115
Sérent.....	92	45	92	8	13	30	44	32	9	86	60	58	0	145	87	127	118	477	84
La Maclais.....	6	72	99	46	17	75	84	35	7	115	99	121	6	217	176	157	226	776	86
Redon.....	28	67	91	43	22	43	90	63	13	102	100	128	24	201	155	178	252	786	142
Saint-Nicolas-de-R.	?	73	88	34	16	32	83	44	12	65	96	113	13	195	131	121	222	669	142
Blain.....	57*	71	71	30	24	50	13?	32	13	33	84	114	11	172	87?	78	209	546?	160
Guenrouët.....	30*	72	77	30	18	47	99	47	20	106	88	112	12	179	164	173	212	728	162
La Roche-Bernard.	33	63	34	25	20	68	65	55	23	101	87	117	12	122	153	179	216	670	126
Piriac.....	?	69	76	6	14	33	»	26	6	70	47	125	20	151	»	102	192	»	»
BASSIN DE LA LOIRE.																			
Bassin de la Loire supérieure.																			
Saint-Paulien.....	802	30	27	34	16	29	47	33	8	35	42	41	32	91	92	76	115	374	107
Le Puy (E. N.).....	662	»	7	»	13	»	»	37	0	72	26	21	2	»	»	109	49	»	»
Tence.....	850	»	42	»	22	38	81	66	0	73	»	28	23	»	141	139	»	»	»
Bas-en-Basset.....	860	»	40	54	58	41	»	94	2	42	54	42	35	»	»	138	131	»	»
Le Pilat.....	1400	91	54	»	»	»	200	»	13	»	»	»	»	»	»	»	»	»	»
La République.....	1050	74	62	60	103	104	194	104	16	122	113	76	89	196	401	242	278	1117	159
Les Creuses.....	1200	78	72	86	117	99	176	118	27	146	138	74	116	236	392	291	328	1247	163
Rochetaillée.....	800	»	46	75	82	75	128	92	18	»	100	60	57	»	285	»	217	»	»
Saint-Étienne.....	543	10	20	27	45	31	101	88	12	89	61	42	29	57	177	189	132	555	116
Andrézieux.....	387	30	43	43	»	32	75	152	23	»	37	35	»	116	»	»	»	»	»
Fortunières.....	939	66	53	167	48	143	260	258	22	185	212	175	75	286	451	465	462	1664	115
Montbrison (E. N).	398	34	31	4?	26	42	49	124	21	66	38	27	17	69?	117	211	82	479?	»
Montbrison (P. C.).	409	45	23	40	15	28	76	92	36	76	60	71	47	108	119	204	178	609	98
St-Martin-en-Haut.	737	61	44	82	64	41	79	168	25	121	78	56	84	187	184	314	218	903	141
Noirétable.....	716	66	65	74	55	53	144	205	43	157	132	162	120	205	252	405	414	1276	122
St-Romain-d'Urfé..	690	51	46	74	38	56	77	146	20	122	94	92	116	171	171	288	302	932	164
Feurs.....	338	38	50	43	38	33	41	132	15	95	48	45	45	131	112	242	138	623	108
Nervieux.....	325	37	30	27	33	41	48	137	20	89	144	120	88	94	122	246	352	814	90
Panissière.....	630	49	42	55	47	34	59	138	23	126	77	65	70	146	140	287	212	785	120
St-Priest-la-Roche.	426*	35	32	35	39	50	94	71	14	69	»	»	»	102	183	154	»	»	»
Fourneaux.....	500	39	63	66	62	38	127	108	24	104	61	60	76	168	227	236	197	828	»
Montagny.....	505	52	58	90	59	44	96	117	55	94	66	71	88	200	199	266	225	890	132

Stations.	Altitude.	Janv.	Fév.	Mars.	Avril.	Mai.	Juin.	Juill.	Août.	Sept.	Oct.	Nov.	Déc.	1er trim.	2e trim.	3e trim.	4e trim.	Total de l'année.	Nombre de jours pluv.
Bassin de la Loire supérieure (suite).																			
Cublize	465	53	40	25	60	45	56	69	12	115	69	35	40	118	161	196	144	619	204
Roanne	210	35	43	59	45	38	94	136	41	66	44	46	46	137	177	243	136	693	139
Chauffailles	338	»	»	»	»	»	»	»	31	»	»	121	86	»	»	»	»	»	»
Lapacaudière	336*	53	»	33	47	52	85	107	26	68	89	72	72	»	184	201	233	»	»
Suin	592	61	71	»	40	»	110	218	45	»	91	136	65	»	»	»	292	»	»
Charolles	316	49	57	29	53	48	130	192	38	135	80	110	76	135	231	365	266	997	»
Saint-Eusèbe	296	51	40	39	41	47	77	»	24	102	53	70	48	130	165	»	171	»	»
Mont St-Vincent	603	31	28	»	20	37	88	124	22	»	»	113	33	»	145	»	»	»	»
Antully	550	104	61	24	49	71	107	108	23	146	138	133	58	189	227	277	329	1022	125
Le Creusot	413	60	52	20	42	62	105	»	»	»	105	109	55	132	209	»	369	»	»
Huilly	?	43	32	18	44	78	103	93	20	81	67	68	46	93	225	194	181	693	135
Arnay-le-Duc	370	51	58	18	43	59	66	107	23	86	76	74	33	127	168	216	183	694	137
Saint-Prix	425	132	82	43	54	83	109	217	52	26	27	206	19	257	246	295	252	1050	147
Sully	516	55	73	40	49	»	»	»	»	»	»	89	49	168	»	»	»	»	»
Autun (P. C.)	287*	67	54	27	29	59	76	87	26	127	61	93	44	148	164	240	198	750	125
Autun (C. M.)	287	»	»	»	»	»	»	79	28	143	78	101	55	»	»	250	234	»	»
Toulon-s.-A	270	73	23	6	26	25	81	153	19	36	105	98	15	102	132	208	218	660	106
Digoin	220	58	59	35	37	64	99	153	51	124	82	97	69	152	200	328	248	928	172
L'Assise	1080	44	55	56	45	17	121	71	25	117	110	73	79	155	183	213	262	813	106
Saint-Clément	485	77	79	98	74	72	152	158	71	128	98	134	130	254	298	357	362	1271	134
Mayet-de-Mont	554	67	70	53	69	60	116	108	16	124	96	97	112	190	245	248	305	988	142
La Bruyère	476	42	47	27	45	47	50	88	50	84	59	44	29	116	142	222	132	612	»
Pierrefitte	210	43	53	21	40	46	78	92	56	77	59	65	49	117	164	225	173	679	132
Dompierre	240	55	62	32	43	48	60	106	35	84	61	74	48	149	151	225	183	708	129
Bourbon-Lancy	305	»	»	»	»	76	145	275	»	»	»	207	12	»	»	»	»	»	»
Beaulon	216	62	57	28	30	63	99	107	23	99	68	64	52	147	192	229	184	752	123
Luzy (C. M.)	265*	70	67	»	33	40	70	125	»	»	79	113	78	»	143	»	270	»	»
Luzy (P. C.)	275	82	70	41	47	72	102	136	45	182	110	115	85	193	221	363	310	1087	162
Saint-Saulge	327	46	34	16?	20	52	54	176	13	69	140	171	51	96?	126	258	362	842?	»
Châtillon-en-B.	231	69	43	34	30	57	51	154	16	110	95	127	62	146	138	280	284	848	140
Cercy-la-Tour	213	20	15	17	16	8	70	94	21	115	41	98	14	52	94	230	153	529	»
Decize	230	54	38	30	28	46	73	96	31	100	80	80	58	122	147	227	218	714	142
Saint-Léger-des-V.	201	35	9	13	12	201?	59	»	»	»	»	»	»	57	272?	»	»	»	»
Billy-Chevannes	173*	48	37	19	23	52	43	75	37	102	80	107	60	104	118	214	247	683	»
Saint-Pierre-le-M.	200	86	»	14	19	66	45	93	23	104	50	69	35	»	130	220	154	»	»
Saint-Éloi	200	34	21	»	15	70	33	95	22	66	75	87	59	»	118	183	221	»	»
Prémery	239	83	55	32	32	91	83	171	24	90	119	159	82	170	206	285	360	1021	158
Nevers	186	51	38	22	25	80	56	118	23	83	81	103	59	111	161	224	243	739	209
Bassin de l'Allier.																			
Châteauneuf	1290	75	29	34	87	64	72	101	2	87	54	45	15	138	223	190	114	665	150
Cheylard-l'Évêque	1150	136	57	37	70	68	91	68	17	79	47	37	22	230	229	164	106	729	143
Langogne	920	105	65	65	82	44	60	104	42	47	61	28	26	235	186	193	115	729	165
Saugues	980	30	13	33	22	37	44	56	5	52	53	33	14	76	103	113	100	392	89
Langeac	492	33	39	31	62	31	67	51	6	63	34	47	28	103	160	120	109	492	81
La Chaise-Dieu	1075	31	25	38	33	50	53	73	5	74	37	57	23	94	136	152	117	499	115
Issoire	387	15	6	29	29	6	»	»	»	»	»	»	»	50	»	»	»	»	»
Ambert	542	40	37	59	45	41	116	88	10	74	34	81	105	136	202	172	220	730	159

Stations.	Altitude.	Janv.	Fév.	Mars.	Avril.	Mai.	Juin.	Juill.	Août.	Sept.	Oct.	Nov.	Déc.	1er trim.	2e trim.	3e trim.	4e trim.	Total de l'année.	Nombre de jours pluv.
Bassin de l'Allier (suite).																			
Billom	359	25	48	41	55	50	50	64	7	74	36	53	26	114	155	145	115	529	»
Saint-Dier	345	27	27	47	»	37	60	81	»	»	»	»	»	101	»	»	»	»	»
Thiers (P. C.)	413	45	50	87	68	49	132	116	18	117	69	78	73	182	249	251	220	902	163
Laveissière	945	131	81	92	»	»	»	»	»	»	»	»	»	304	»	»	»	»	»
Marat	924	59	13	36	37	44	60	65	7?	76	113	63	21	108	141	148?	197	594?	127
Massiac	540	19	41	43	57	60	46	30	12	53	26	37	15	103	163	95	78	439	70
Brioude	415	19	32	42	60	52	64	46	1	38	49	41	14	93	176	85	104	458	93
Besse	1028	112	58	96	58	88	82	104	27	175	147	218	70	266	228	306	435	1235	132
Puy-de-Dôme (Obre)	1467	122	109	199	118	76	135	148	48	184	139	134	222	430	329	380	495	1634	267
Clermont (Obsre)	395	38	44	43	43	58	65	55	16	76	36	30	31	125	166	147	97	535	161
Clermont (E. N.)	400	22	9	63	»	36	65	55	26	57	26	15	40	94	»	138	81	»	»
Clermont (P. C.)	378	38	34	37	40	55	54	61	16	95	31	26	35	109	149	172	92	522	126
Pont-du-Château	378*	27	48	44	52	51	»	95	8	90	19	43	21	119	»	193	83	»	»
Miremont	500	30	53	25	18	66	67	96	10	127	66	77	58	108	151	233	201	693	120
Pontgibaud	673	50	22	59	47	59	57	73	16?	152	76	67	71	131	163	241?	214	749?	130
Vichy	270	45	64	43	53	47	102	102	32	98	55	67	48	152	202	232	170	756	124
Ebreuil	310	35	41	26	32	44	42	63	13	56	37	33	26	102	118	132	96	448	118
Chantelle	297	37	46	37	31	45	85	92	66?	53	39	46	24	120	161	211?	109	601?	130
Target	437	45	47	46	30	50	88	92	30	77	75	66	54	138	168	199	195	700	104
Randan	262	»	»	»	»	»	»	»	63	62	53	57	28	»	»	»	138	»	»
Bessay	226	41	51	34	47	60	88	96	26	63	54	56	39	126	195	185	149	655	111
Moulins (E. N.)	219	50	32	11	66	47	51	96	34	59	51	48?	4	93	164	189	103?	549?	102
Moulins (P. C.)	215	39	47	32	30	46	47	87	19	97	40	45	14	118	123	203	99	543	122
Baleine	209	51	33	30	31	65	80	111	22	101	64	77	40	114	176	234	181	705	125
Franchesse	250	43	33	30	23	47	57	83	50	101	62	73	46	106	127	234	181	648	»
Bassin du Cher.																			
La Villeneuve	715	43	49	»	»	»	»	»	»	»	»	»	»	»	»	»	»	»	»
Auzances	561	50	58	56	41	63	103	124	22	146	84	73	74	164	207	292	231	894	158
Pionsat	537*	33	20	20	32	51	130	126	15	66	73	71	»	73	213	207	»	»	»
Fontanières	545	42	61	59	43	58	60	108	36	81	74	87	60	162	161	225	221	769	»
Marcillat	495	52	63	61	39	61	118	120	46	91	71	79	58	176	218	257	208	859	151
Chénérailles	500*	40	51	33	48	67	44	93	26	93	80	69	47	124	159	212	196	691	148
Chambon	330	43	50	42	25	64	57	105	28	64	51	57	47	135	146	197	155	633	138
Montmarault	480	47	49	97	48	57	53	111	27	65	72	65	48	193	158	203	185	739	136
Montluçon	240	40	37	30	31	58	55	93	23	95	59	60	29	107	144	211	148	610	147
Archignat	405	69	»	»	»	»	»	»	»	»	»	»	»	»	»	»	»	»	»
Chamblet	350	44	44	39	40	60	82	114	27	86	62	67	41	127	182	227	170	706	156
Préveranges	450	»	»	»	43	51	73	140	31	90	108	119	64	»	167	261	291	»	»
Saulzais	227	»	»	»	27	41	111	105	32	53	72	85	47	»	179	190	204	»	»
La Queune	183	49	26	37	22	40	95	124	27	64	65	82	33	112	157	215	180	664	111
Saint-Hilaire	314	74	41	37	42	88	93	134	36	68	77	89	47	152	223	238	213	826	130
Hérisson	238	50	39	26	38	57	69	138	32	82	48	80	44	115	164	252	172	703	»
Montaloyer	279	61	41	32	31	55	96	137	26	82	79	87	43	134	182	245	209	770	147
Cosne	230	52	37	28	22	104	56	151	28	71	86	82	59	117	182	250	227	776	»
Givarlais	280	»	»	»	»	»	»	»	»	»	32	73	63	»	»	»	168	»	»
Cérilly	294	58	32	25	25	65	79	113	35	64	74	88	44	115	169	212	206	702	156
Bougimont (h. bois).	300	47	37	20	14	54	61	103	25	79	72	84	59	104	129	207	215	655	124

Stations.	Altitude.	Janv.	Fév.	Mars.	Avril.	Mai	Juin.	Juill.	Août.	Sept.	Oct.	Nov.	Déc.	1er trim.	2e trim.	3e trim.	4e trim.	Total de l'année.	Nombre de jours pluv.
Bassin du Cher (suite).																			
Bougimont (s. bois).	300	48	35	18	14	54	58	99	19	75	58	63	41	101	126	193	162	582	»
Richebout.....	246	60	39	37	19	64	91	135	28	90	75	96	37	136	174	253	208	771	104
Isle-et-Bardais.....	240	45	22	24	20	63	67	118	21	73	52	62	25	91	150	212	139	592	»
Charenton-s.-Cher.	180	»	»	»	27	63	113	99	28	74	75	89	46	»	203	201	210	»	»
Saint-Amand (P. C.)	164	46	23	37	23	51	107	89	22	78	59	70	21	106	181	189	150	626	»
Ouzouer-les-B.....	210	»	»	»	20?	85	73	93	14	85	59	81	51	»	178?	192	191	»	»
Dun-sur-Auron....	100	»	»	»	19?	53	78	110	7	70	73	100	»	»	150?	187	»	»	»
Levet.....	170	»	»	»	»	»	37	119	»	63	70	82	38	»	»	»	190	»	»
Châteauneuf-s.-Ch.	150	»	»	»	24	72	66	107	18	87	91	89	36	»	162	212	216	»	»
Lignières.....	172	»	»	»	46	54	55	77	15	92	»	85	38	»	155	184	»	»	»
Charost..... ...	127	»	»	»	25	59	51	97	6	45	»	110	22	»	135	148	»	»	»
Les Aix.....	180	»	»	»	»	»	»	»	3	38	56	77	32	»	»	»	165	»	»
La Réserve (St-Pal.)	304	»	»	»	30	47	74	123	13	85	133	129	87	»	151	221	349	»	»
Bourges (E. N.)....	156	47	40	15	17	62	59	131	7	57	74	81	25	102	138	195	180	615	133
Mehun-sur-Yèvre..	120	»	»	»	26	34	55	95	4	58	78	88	40	»	115	157	206	»	»
Les Chaffauds.....	165	»	»	»	26	41	58	112	14	72	90	109	47	»	125	198	246	»	»
Lury.....	118	»	»	»	24	30	»	105	2	59	69	84	28	»	»	166	181	»	»
Le Brion (Vierzon).	170	»	»	»	33	57	76	91	5	70	92	117	41	»	166	166	250	»	»
Graçay.....	110	»	»	»	29	47	46	74	4	»	»	73	21	»	122	»	»	»	»
Mennetou-s.-Cher.	88*	93	45	64	31	39	97	106	0	44	81	88	45	202	167	150	214	733	109
Humbligny.....	390	»	»	»	29	61	65	142	11	102	»	167	»	»	155	255	»	»	»
La Chapelle d'Ang.	200	»	»	»	26	46	95	97	12	»	129	125	53	»	167	»	307	»	»
Vailly-sur-S.....	200	»	»	»	23	40	113	98	17	83	117	106	55	»	176	198	278	»	»
Argent.....	170	»	»	»	24	32	53	97	9	62	120	113	55	»	109	168	288	»	»
Nançay.....	146	»	»	»	31	52	75	68?	6	59	88	96	37	»	158	133?	221	»	»
Salbris.....	109	82	29	29	30	42	65	95	8	61	84	92	34	140	137	164	210	651	164
Romorantin.....	104	59	35	40	22	48	60	82	2	66	90	91	35	134	130	150	216	630	137
Saint-Aignan.....	125	113	25	41	45	36	54	96	0	78	74	66	12	179	135	174	152	640	»
Montrichard.....	68	97	37	72	43	54	99	110	4	107	74	118	33	206	196	221	225	848	128
Chenonceaux.....	60	92	31	25	27	40	46	102	9	»	»	»	»	148	113	»	»	»	»
Joué-lès-Tours....	80	»	35	53	42	47	85	76	0	112	71	108	26	»	174	188	205	»	»
Bassin de l'Indre.																			
Sainte-Sévère.....	283	52	33	47	37	49	51	17	17	54	89	93	37	132	137	88	219	576	134
Châteauroux (E.N.)	152	76	31	39	37	62	52	85	10	50	82	131	41	146	151	145	254	696	»
Châteauroux (P. C.)	149	51	31	25	37	47	30	61	10	102	81	111	24	107	114	173	216	610	120
Châteauroux (st.ag.)	149	73	30	41	32	59	48	74	15	107	87	134	39	144	139	196	260	739	162
La Chapelle Bl.....	126*	»	»	»	»	»	»	»	»	»	»	»	31	»	»	»	»	»	»
Loches (E. N.)....	73	79	28	23	37	40	74	90	10	88	65	92	25	130	151	188	182	651	»
Loches (P. C.)....	73*	79	25	35	31	41	77	77	11	72	»	95	29	139	149	160	»	»	»
Genillé.....	?	101	»	»	46	40	65	75	1	68	82	95	28	»	151	144	205	»	»
Le Louroux.....	94	98	43	50	62	38	87	81	9	93	79	105	35	191	187	183	219	780	144
Saint-Branchs.....	99*	82	39	38	»	48	87	86	6	»	48?	85	24	159	»	»	157?	»	»
Cheillé.....	39	76	34	48	47	33	71	69	8	120	70	88	22	158	151	197	180	686	125
Lignières.....	45*	84	40	51	39	48	64	71	0	»	70	103	28	175	151	»	201	»	»
Rigny-Ussé.....	?	81	51	51	60	36	64	105	11	119	67	104	27	183	160	235	198	776	157
Bassin de la Creuse.																			
Féniers.....	900	61	141	111	12	20	42	132	32	»	»	»	»	313	74	»	»	»	»
Felletin.....	510	53	70	68	67	71	63	126	12	139	84	83	43	191	201	277	210	879	166

Stations.	Altitude.	Janv.	Fév.	Mars	Avril.	Mai.	Juin.	Juill.	Août.	Sept.	Oct.	Nov.	Déc.	1er trim.	2e trim.	3e trim.	4e trim.	Total de l'année.	Nombre de jours pluv.
Bassin de la Creuse (suite).																			
Aubusson	440	49	80	62	62	122	»	»	»	»	»	»	»	191	»	»	»	»	»
Ahun	448	40	40	60	13	67	56	109	23	100	79	84	44	140	136	232	207	715	125
Jarnages	376	29	24	»	»	»	»	»	»	»	»	»	»	»	»	»	»	»	»
Guéret (E. N.)	453	74	46	105	50	88	66	119	12	84	87	112	59	225	204	215	258	902	143
Anzême	400	70	45	62	57	71	103	98	29	68	83	96	55	177	231	195	234	837	167
Boussac	380	61	37	33	46	53	51	167	29	74	97	89	47	131	150	270	233	784	156
Toulx-Ste-Croix	650	37	44	25	34	67	85	129	16	»	»	»	»	106	186	»	»	»	»
Châtelus	410	60	»	»	»	»	»	»	»	»	»	»	66	»	»	»	»	»	»
Bonnat	320	52	24	48	14	41	103	»	»	»	»	»	»	124	158	»	»	»	»
La Souterraine	374	91	53	91	72	84	101	134	34	106	121	139	62	235	257	274	322	1088	179
Dun	355	90	44	71	66	81	84	157	29	84	98	121	67	205	231	270	286	992	170
Fresselines	198	73	»	57	»	»	»	»	»	»	»	»	»	»	»	»	»	»	»
St-Goussaud	672*	83	54	39	55	98	51	70	37	218	»	»	»	181	204	325	»	»	»
Bénévent	520	76	78	65	93	66	94	106	26	110	98	114	72	219	253	242	284	998	183
St-Vaury	459	87	47	68	71	72	112	112	34	»	»	»	»	202	255	»	»	»	»
St-Pierre-de-Fursac	340	83	47	78	60	51	»	88	29	123	107	114	65	208	»	240	286	»	»
Bessines	?	69	52	53	»	»	74	80	22	154	82	132	97	174	»	256	311	»	»
Bellac	216	77	42	93	60	122	89	111	22	91	89	178	42	212	271	224	309	1016	»
Magnac-Laval	226	85	70	102	64	125	126	177	37	151	200	190	70	257	315	365	460	1437	116
Les Chézeaux	300	»	»	64	75	116	»	»	»	»	79	156	37	»	»	»	272	»	»
St-Benoit-du-S	223	64	31	50	46	63	77	117	17	106	97	133	51	145	186	240	281	852	145
Argenton	110	70	35	40	35	85	67	98	23	90	90	154	43	145	187	211	287	830	123
Saint-Savin	80	87	33	»	47	52	77	40	10	70	60	»	»	»	176	120	»	»	»
Le Blanc	78	93	43	41	39	59	97	72	15	98	75	118	32	177	195	185	225	782	144
Barrou	49	70	26	65	48	44	56	55	0	91	75	116	32	161	148	146	223	678	128
Abilly	80*	94	34	45	46	56	42	49	3	95	61	108	27	173	144	147	196	660	140
Buxeuil	50	79	17	53	48	44	60	56	2	73	62	80	14	149	152	131	156	588	»
Bassin de la Vienne.																			
Gentioux	850	101	97	80	108	141	132	154	31	247	186	180	88	278	381	432	454	1545	176
Royère	756	73	83	65	108	112	107	105	33	180	167	161	85	221	327	318	413	1279	165
Eymoutiers	452	75	78	98	»	»	88	111	25	113	114	135	70	251	»	249	319	»	»
Châteauneuf	400*	»	»	»	»	»	»	»	»	»	76	140	62	»	»	»	278	»	»
Saint-Léonard	370	53	62	»	»	»	89	109	20	113	81	139	44	»	»	242	264	»	»
Vallières	582	50	68	»	»	»	»	»	»	»	»	»	»	»	»	»	»	»	»
Pontarion	354	57	68	51	72	94	65	109	6	149	106	129	59	176	231	264	294	965	155
Bourganeuf	449	74	71	59	86	82	67	143	31	172	123	173	71	204	235	346	367	1152	152
St-Germain-les-B	456	62	98	»	85	85	95	95	23	»	63	141	39	»	265	»	243	»	»
Vicq	386*	»	»	»	»	»	»	»	»	»	»	86	21	»	»	»	»	»	»
Pierrebuffière	338	64	78	76	66	83	78	127	24	88	62	100	35	218	227	239	197	881	177
Ambazac	410	88	72	»	94	80	»	»	»	»	»	»	72	»	»	»	»	»	»
Limoges (E. N.)	257	77	65	94	45	68	82	87	40	139	90	132	42	236	195	266	264	961	127
Limoges (P. C.)	218	91	75	»	»	84	89	121	16	94	95	144	59	»	»	231	298	»	»
Nexon	349*	82	82	»	49	94	»	99	»	»	»	121	»	»	»	»	»	»	»
Aixe	221*	70	65	97	65	77	78	93	15	76	70	118	36	232	220	184	224	860	153
Oradour-s.-Vayres	350*	»	»	»	»	104	80	103	19	110	116	151	47	»	»	232	314	»	»
St-Laurent-s.-G	265	69	61	91	75	78	76	75	15	79	112	144	38	221	229	169	294	913	147
St-Junien	300	87	53	»	52	98	50	97	17	112	102	157	43	»	200	226	302	»	»

Stations.	Altitude.	Janv.	Fév.	Mars.	Avril.	Mai.	Juin.	Juill.	Août.	Sept.	Oct.	Nov.	Déc.	1er trim.	2e trim.	3e trim.	4e trim.	Total de l'année.	Nombre de jours pluv.
Bassin de la Vienne (suite).																			
Rochechouart.....	241*	80	60	»	»	90	79	101	30	82	100	146	39	»	»	213	285	»	»
Chabanais.....	160*	75	59	79	63	110	40	75	26	86	94	136	37	213	213	187	267	880	140
Confolens.....	138	69	62	66	73	117	49	57	16	94	88	126	39	197	239	167	253	856	141
Mézières.....	240	54	58	114	95	145	56	125	13	127	108	128	36	226	296	265	272	1059	»
Lussac-les-Ch.....	84	76	45	62	36	83	64	46	12	91	71	125	27	183	183	149	223	738	142
Jardres.....	123*	71	32	50	66	70	79	35	8	70	57	122	24	153	215	113	203	684	»
Lezay.....	125	»	»	»	»	19	34	51	17	»	96	130	23	»	»	»	249	»	»
La Chapelle.....	140	92	49	62	63	79	63	50	11	128	101	163	26	203	205	189	290	887	»
Vouillé.....	?	60	44	35	62	68	49	39	7	114	66	137	17	139	179	160	220	698	140
Poitiers (P. C.)....	115	59	37	47	47	28	62	35	7	75	87	141	22	143	137	117	250	647	136
Poitiers (E. N.)....	117	78	34	45?	70	20	31	25	6	72	83	131	11	157	121	103	225	606	»
Mondion.....	60	42	37	54	35	44	39	48	2	97	43	137	14	133	118	147	194	592	104
Saint-Gervais.....	?	49	24	44	49	62	67	73	5	88	36	74	21	117	178	166	131	592	183
Jaulnay.....	65*	68	»	56	40	32	59	»	3	102	31?	118?	50	»	131	»	199?	»	»
Saint-Épain.....	40*	94	40	39	61	59	72	74	10	100	65	103	31	173	192	184	199	748	117
Parçay-s.-V.....	43	60?	30	54	44	44	76	91	3	101	69	99	24	144?	164	195	192	695?	»
Saint-Benoît.....	?	74	41	52	53	40	50	62	10	109	65	90	24	167	143	181	179	670	»
Bassin de la Loire, du Bec-d'Allier à Angers.																			
Sancoins.....	208	»	»	»	20	108	62	127	23	86	68	91	49	»	190	236	208	»	»
La Guerche.....	245	»	»	»	21	64	82	100	9	»	»	88	52	»	167	»	»	»	»
Cuffy.....	199	»	»	»	24	81	59	124	16	84	90?	102	47	»	164	224	239?	»	»
Givry.....	170*	49	31	22	25	98	56	129	18	85	84	102	49	102	179	232	235	748	168
Chaulgnes.....	230	51	41	20	24	75	70	139	9	»	»	»	»	112	169	»	»	»	»
Pouilly.....	?	57	39	19?	23	71	70	124	»	»	»	»	»	115?	164	»	»	»	»
Sancergues.....	172	»	»	»	24	65	66	103	18	74	92	106	44	»	155	195	242	»	»
Sancerre.....	299	»	»	»	»	59	51	96	»	»	»	102	53	»	»	»	»	»	»
Saint-Satur.....	150	68	49	35	19	65	52	99	10	77	88	103	34	152	136	186	225	699	216
Léré.....	150	»	»	»	12	59	85	102	14	56	81	105	47	»	156	172	233	»	»
Sainpuits.....	250*	50	37	35	16	71	77	117	7	102	99	109	62	122	164	226	270	782	»
Neuvy.....	140	71	49	19	15	62	67	91	»	»	68	74	31	139	144	»	173	»	»
L'Étang-du-Puits..	?	64	52	26	24	29	63	122	4	71	105	117	47	142	116	197	269	724	177
Gien.....	130	43	33	23	24	30	48	100	14	56	69	52	25	99	102	170	146	517	144
Coullons.....	170	44	50	19	34	38	54	103	16	52	111	120	46	113	126	171	277	687	104
Ouzouer-le-Marché	136*	60	38	34	41	40	47	74	13	84	73	74	12	132	128	171	159	590	128
Orléans (E. N.)....	109	52	36	31	61	47	50	81	18	60	88	161	23	119	158	159	272	708	107
Orléans (P. C.)....	100	63	37	40	40	43	48	57	19	73	84	81	30	140	131	149	195	615	170
Le Coudray.....	?	52	14	10	14	30	19	95	0	64	67	69	51?	76	63	159	187?	485?	102
La Ferté-St-Aubin..	132*	»	»	»	22	22	44	81	9	»	80	47	»	»	88	»	»	»	»
La Motte-Beuvron..	120	65	34	25	25	23	55	100	5	50	85	98	24	124	103	155	207	589	124
La Ferté-St-Cyr...	92	84	51	43	24	16	57	94	11	64	69	76	53	178	97	169	198	642	»
Vernou (L. et Ch.).	90	88	39	40	40	45	52	99	12	79	90	122	26	167	137	190	238	732	150
Contres.....	100	74	40	39	45	48	76	75	5	80	67	94	22	153	169	160	183	665	125
Blois (E. N.).....	104	76	44	»	47	60	66	86	11	95	89	88	19	»	173	192	193	»	»
Blois (P. C.).....	73	84	51	52	51	57	60	80	12	92	92	100	21	187	168	184	213	752	145
Herbault.....	132	83	52	49	48	54	73	88	5	99	108	82	22	184	175	192	212	763	»
Saint-Amand.....	132	73	38	35	54	35	80	47	3	75	71	97	37	146	169	125	205	645	107

Stations.	Altitude.	Janv.	Fév.	Mars.	Avril.	Mai.	Juin.	Juill.	Août.	Sept.	Oct.	Nov.	Déc.	1er trim.	2e trim.	3e trim.	4e trim.	Total de l'année.	Nombre de jours pluv.
Bassin de la Loire, du Bec-d'Allier à Angers (suite).																			
Monthodon	150	81	46	40	53	29	»	»	»	»	»	»	»	167	»	»	»	»	»
Vernou (Indre-et-Loire)	56	»	44	28	31	42	72	79	7	101	80	98	31	»	145	187	209	»	»
Crotelles	100	»	»	»	65	38	107	67	14	101	84	95	38	»	210	182	217	»	»
Beaumont-la-R.	128	86	49	52	60	46	49	66	10	123	99	94	36	187	155	199	229	770	151
Chançay	?	»	»	»	»	»	»	»	»	»	»	92	26	»	»	»	»	»	»
Vouvray	?	107	37	35	54	41	70	76	1	95	76	75?	23	179	165	172	174?	690	»
Chanceaux	?	89	47	36	61	35	43	88	0	»	»	»	»	172	139	»	»	»	»
Fondettes	79*	87	37	46	50	41	86	62	9	134	80	82	24	170	177	205	186	738	142
Tours (Obs^re)	57	86	44	46	53	43	83	76	8	123	77	95	26	176	179	207	198	760	172
Tours (P. C.)	52	86	40	42	54	41	92	57	16	116	77	90	29	168	187	189	196	740	130
Langeais	40*	95	46	53	48	44	66	78	0	139	92	94	25	194	158	217	211	780	»
Channay	85*	87	34	54	42	43	61	95	9	120	82	81	24	175	146	224	187	732	178
Gizeux	74*	107	34	61	51	50	68	»	»	»	»	»	»	202	169	»	»	»	»
Ponts-de-Cé	22	71	36	44	39	31	95	72	17	99	76	80	16	151	165	188	172	676	155
Bassin du Loir.																			
Outarville	130*	177	90	128	79	106	91	216	64	19	125	121	113	395	276	299	359	1329?	114
Janville	142*	65	20	55	29	42	79	94	15	81	87	83	29	140	150	190	199	679	142
Orgères	133	79	35	41	46	40	76	71	12	48	74	86	20	155	162	131	180	628	186
Authon	250	91	53	59	44	22	83	115	9	92	119	103	18	203	149	216	240	808	155
Brou	165	56	23	40	36	25	79	66	6	70	66	49	14	119	140	142	129	530	138
Thiron-Gardais	230	90	49	63	48	24	125	125	12	107	133	88	39	202	197	244	260	903	180
Illiers	171	58	28	47	24	26	49	93	6	70	70	60	12	133	99	169	142	543	131
Voves	147*	74	33	61	34	32	69	78	8	84	81	81	19	168	135	170	181	654	152
Bonneval	126	66	30	50	45	35	68	115	9	83	80	68	10	146	148	207	158	659	111
Châteaudun	144	69	32	53	42	24	66	119	7	97	66	78	15	154	132	223	159	668	148
Droué	156	98	42	11	34	40	74	93	6	61	55	80	24	151	148	160	159	618	159
Cloyes	95*	65	33	45	52	34	52	85	8	68	35	89	33	143	138	161	157	599	132
Oucques	130	77	37	41	55	41	68	55	14	96	66	71	22	155	164	165	159	643	144
Morée	94	»	»	»	»	»	»	»	»	»	»	»	18	»	»	»	»	»	»
Vendôme	81	80	45	44	56	35	60	77	18	103	77	79	25	169	151	198	181	699	146
Montoire	69	84	41	40	57	42	56	69	12	99	80	70	19	165	155	180	169	669	152
Montmirail	232	62	20	41	39	21	66	94	8	69	75	57	19	123	126	171	151	571	114
Mondoubleau	153	73	45	53	49	39	77	76	17	102	87	116	26	171	165	195	229	760	»
Saint-Calais	110	83	48	50	44	51	63	71	13	94	83	78	33	181	158	178	194	711	159
Savigny	88	76	54	45	58	40	74	72	21	111	90	80	22	175	172	204	192	743	144
La Chartre-s.-L	72	75	36	38	28	9	75	68	39	72	76	71	18	149	112	179	165	605	»
Le Grand-Lucé	124	94	48	62	47	36	93	62	18	109	84	70	29	204	176	189	183	752	»
Château-du-Loir	70	67	35	47	40	11	71	107	2	55	73	74	23	149	122	164	170	605	104
Dissais-s.-C.	?	79	35	54	54	19	85	61	10	106	72	74	24	168	158	177	170	673	136
Jupilles	140	60	47	56	47	53	91	»	»	70	80	77	25	163	191	»	182	»	»
Vaas	58	62	28	39	30	27	103	81	8	116	60	49	16	129	160	205	125	619	»
Le Lude	45	78	33	22	23	25	19	18	20	117	78	77	17	133	67	155	172	527	»
Écommoy	97	90	53	57	53	59	»	77	25	76	85	91	28	200	»	178	204	»	»
Pontvallain	52	45	31	24	34	24	63	53	11	63	40	29	8	100	121	127	77	425	»
La Flèche	42	70	43	49	29	25	67	61	14	91	81	98	18	162	121	166	197	646	136
La Ch^lle-d'Aligné	60	58	39	74	24	44	106	71	28	89	84	103	13	171	174	188	200	733	121
Le Plessis-Gramm.	26*	64	27	50	31	34	125	101	7	88	92	77	15	141	190	196	184	711	114

Stations.	Altitude.	Janv.	Fév.	Mars.	Avril.	Mai.	Juin.	Juill.	Août.	Sept.	Oct.	Nov.	Déc.	1er trim.	2e trim.	3e trim.	4e trim.	Total de l'année.	Nombre de jours pluv.
Bassin de la Sarthe.																			
Ft d'Écouves (R. V.)	309	104	69	80	48	25	54	99	19	127	116	103	34	253	127	245	253	878	140
Ft d'Écouves (Gât.).	203	114	72	61	30	24	»	»	»	116	88	54	30	247	»	»	172	»	»
Ft d'Écouves (T.)..	331	102	52	81	46	27	116	117	25	104	112	123	40	235	189	246	275	945	158
Ft de Perseigne ...	188	90	51	66	37	40	84	100	13	102	86	78	22	207	161	215	186	769	157
Ft de Bourse.....	148	117	66	58	41	34	76	125	81	70	97	158	24	241	151	276	279	947	169
La Fresnaye.....	162	74	43	46	36	31	63	108	11	83	71	59	16	163	130	202	146	641	145
Alençon (E. N.)...	148	51?	34	57	12	12	70	75?	11	57?	54	52	16	142?	94	143?	122	501?	»
St-Denis-s.-S.....	202	99	63	72	34	47	75	102	14	120	119	113	24	234	156	236	256	882	148
Vilaines-la-Juhel...	200	100	63	69	27	52	62	79	19	115	106	98	34	232	141	213	238	824	160
St-Léonard-des-B..	127	23	16	»	»	»	»	»	»	»	»	»	»	»	»	»	»	»	»
Neufchâtel.....	159	85	43	44	35	32	77	90	2	86	79	86	23	172	144	178	188	682	124
Pt-Oisseau.....	135	59	54	30	18	40	96	58	2	82	99	53	33	143	154	142	185	624	107
Beaumont-s.-S....	83	76	48	51	33	45	70	67	14	77	90	82	17	175	148	158	189	670	140
Mamers.....	126	66	»	19	46	24	49	81	13	88	80	83	24	»	119	182	187	»	»
Monhoudou.....	132	95	72	»	»	»	»	»	»	»	»	»	»	»	»	»	»	»	»
Bonnétable.....	118	61	36	39	44	35	60	94	7	60	68	62	7	136	139	161	137	573	137
Ballon.....	98	76	42	53	34	32	51	64	7	78	86	75	7	171	117	149	168	605	»
La Guierche.....	62	78	45	40	31	43	56	113	10	82	80	85	14	163	130	205	179	677	131
Sargé.....	107	91	18	36	25	43	47	88	12	70	61	57	12	145	115	170	130	560	109
Le Mans (E. N.)..	87	82	35	46	31	45	90	80	11	69	71	67	13	163	166	160	151	640	137
Le Mans (P. C.)..	68	»	»	»	»	43	91	68	13	85	63	67	11	»	»	166	141	»	»
Le Mans (gaz).....	51	91	40	43	42	47	102	82	17	99	77	80	17	174	191	198	174	737	154
Le Mans (Pontlieue)	51	»	»	»	»	55	107	89	21	96	78	85	20	»	»	206	183	»	»
Mortagne.....	241	66	37	30	24	16	83	90	18	67	75	81	24	133	123	175	180	611	152
Ft de Réno.....	236	87	39	69	52	29	79	87	29	99	100	99	36	195	160	215	235	805	139
Bellême.....	222	99	57	64	60	35	107	90	23	89	114	108	45	220	202	202	267	891	202
Nogent-le-Rotrou..	116	73	59	71	50	25	64	119	11	77	109	72	37	203	139	207	218	767	130
La Ferté-Bernard..	99	55	23	37	43	28	56	85	5	67	72	71	13	115	127	157	156	555	125
Bouloire.....	135	76	27	60	50	47	96	91	17	71	87	86	22	163	193	179	195	730	134
Connerré.....	82	74	50	43	67	38	57	75	16	69	90	91	24	167	162	160	205	694	103
Parigné-l'Évêque..	124	84	45	57	48	31	150	85	16	84	88	91	25	186	229	185	204	804	137
Souligné-s.-Vallon.	72	105	28	57	26	34	68	69	19	92	88	77	15	190	128	180	180	678	107
Chantenay.....	60	64	21	48	17	49	76	94	14	75	73	67	12	133	142	183	152	610	117
Malicorne.....	38	77	21	45	11	34	32	101	11	44	70	79	21	143	77	156	170	546	»
Sillé-le-Guillaume.	50	63	40	64	34	37	92	96	28	75	87	81	17	167	163	199	185	714	91
Conlie.....	139	96	43	46	18	31	72	68	0	92	83	93	14	185	121	160	190	656	116
Neuvillette.....	169	58	45	41	25	43	80	69	17	30	83	86	18	144	148	116	187	595	99
Amné.....	66	68	39	44	40	23	82	73	12	96	68	70	17	151	145	181	155	632	»
Loué.....	80	54	23	37	18	33	50	76	0	62	46	53	9	114	101	138	108	461	106
Sainte-Suzanne....	146	119	90	87	68	53	123	118	»	84	93	82	19	296	244	»	194	»	»
Meslay.....	200	57	28	19	12	10	23	93	»	46	37	42	25	104	45	»	104	»	»
Grez-en-Bouëre....	87	66	46	64	29	36	63	115	»	97	85	77	35	176	128	»	197	»	»
Sablé.....	30	91	36	48	21	38	76	113	9	47	61	59	14	175	135	169	134	613	119
Angers (E. N.)....	47	78	41	52	44	49	153	105	23	142	112	109	13	171	246	270	234	921	145
Bassin de la Mayenne.																			
La Lacelle.....	266	93	63	»	28	50	82	114	2	99	100	115	44	»	160	215	259	»	»
Pré-en-Pail.....	232	100	56	60	30	49	86	92	18	90	86	96	41	216	165	200	223	804	168

Stations.	Altitude.	Janv.	Fév.	Mars.	Avril.	Mai.	Juin.	Juill.	Août.	Sept.	Oct.	Nov.	Déc.	1er trim.	2e trim.	3e trim.	4e trim.	Total de l'année.	Nombre de jours pluv.
Bassin de la Mayenne (suite).																			
Le Horps	284	114	78	66	27	68	112	122	30	107	116	114	27	258	207	259	257	981	136
Couptrain	187	87	38	59	24	56	108	112	7	95	90	92	38	184	188	214	220	806	138
Ft d'Andaines	266	104	63	75	26	81	128	84	53	119	115	160	26	242	235	256	301	1034	168
La Ferté-Macé	206	82	46	29	13	61	83	112	32	116	99	132	51	157	157	260	282	856	166
Domfront	205	110	70	77	28	70	102	102	40	106	99	135	50	257	200	248	284	989	171
Lassay	197	106	53	71	23	53	113	83	30	93	87	77	29	230	189	206	193	818	143
Gorron	170	112	67	37	24	48	106	73	29	111	102	133	45	216	178	213	280	887	187
Ambrières	123	126	63	61	26	55	76	112	29	97	88	112	35	250	157	238	235	880	187
Bais	212	109	56	72	28	44	64	76	18	109	126	102	27	237	136	203	255	831	134
Mayenne (P. C.)	131	103	67	60	24	57	65	87	21	107	105	108	23	230	146	215	241	832	175
Mayenne (Collège)	131	56	65	43	26	47	83	86	18	97	104	93	29	164	156	201	226	747	132
Ernée	126	104	56	51	28	44	61	100	25	98	»	108	39	211	133	223	»	»	»
Chailland	110	116	55	47	26	51	78	46	49	97	83	87	52	218	155	192	222	787	»
Évron	121*	33	48	40	31	29	60	142	»	41	27	46	24	121	120	»	97	»	»
Montsûrs	80	76	52	60	24	37	52	78	10	103	79	»	18	188	113	191	»	»	»
Loiron	126	»	60	68	25	53	73	128	27	111	94	122	22	»	151	266	238	»	»
Laval (E. N.)	97	143	78	74	27	53	72	137	21	117	87	153	92	295	152	275	332	1054	156
Cossé-le-Vivien	195	82	63	50	24	38	78	137	»	115	76	112	16	195	140	»	204	»	»
Craon	79	78	37	7	27	37	81	80	»	99	82	109	12	122	145	»	203	»	»
St-Aignan-sur-Roë	107	78	58	43	20	42	84	60	»	91	99	111	20	179	146	»	230	»	»
Château-Gontier	84	87	63	24	32	41	80	81	»	109	94	113	20	174	153	»	227	»	»
Bassin de la Loire inférieure, rive droite.																			
Varades	30*	79	28	27	15	30	99	51	11	83	96	84	14	134	144	145	194	617	149
Oudon	?	103	48	21	24	58	82	48	14	100	112	135	11	172	164	162	258	756	126
Joué-sur-Erdre	?	77	67	47	23	46	73	64	24	112	101	104	12	191	142	200	217	750	143
Nantes (Obsre)	41*	93	52	28	32	43	72	37	17	125	128	142	19	173	147	179	289	788	175
Nantes (P. C.)	9	55	34	8	10	51	49	18	8	112	132	137	10	97	110	138	279	624	107
Cordemais	20*	95	78	32	34	40	82	39	17	136	132	136	14	205	156	192	282	835	»
Savenay (E. N.)	40	80	56	29	18	45	102	39	15	117	80	118	14	165	165	171	212	713	157
Saint-Nazaire	8*	72	57	17	15	33	40	29	6	98	80	108	17	146	88	133	205	572	171
Herbignac	20*	79	69	18	25	40	56	45	18	130	91	122	14	166	121	193	227	707	153
Bassin de la Loire inférieure, rive gauche.																			
Secondigny	162	76	63	63	»	55	90	42	17	153	144	183	32	202	»	212	359	»	»
Parthenay (E. N.)	175	62	46	78	20	47	104	54	15	111	57	125	19	186	171	180	201	738	120
Gourgé	?	56	33	59	23	56	73	60	4	95	51	113	17	148	152	159	181	640	»
Saint-Loup	100	56	33	63	22	63	66	62	17	»	57	106	7	152	151	»	170	»	»
Airvault	133	60	34	43	49	43	41	59	5	115	66	108	16	137	133	179	190	639	»
Belleville	79	32	28	58	27	36	44	59	3	107	66	68	13	118	107	169	147	541	153
Bressuire (P. C.)	184	67	46	76	43	39	68	35	4	148	100	143	22	189	150	187	265	791	113
Bressuire (C. M.)	180	56	43	65	42	19	»	»	»	»	96	65	»	164	»	»	»	»	»
St-Maurice-la-F.	150*	35	18	36	32	36	63	29	»	»	48	76	10	89	131	»	134	»	»
Saint-Jouin	108*	»	»	26	38	54	81	64	8	60?	101	134	24	»	173	132?	259	»	»
Combrand	187*	»	»	»	»	65	58	63	23	154	136	151	33	»	»	240	320	»	»
Absie	259*	91	66	44	76	49	72	50	20	158	122	203	40	201	197	228	365	991	»
Moncoutant	205	70	41	»	»	56	100	49	»	»	94	167	23	»	»	»	284	»	»
Les Gardes	210*	57	42	»	»	43	91	79	15	135	95	91	26	»	»	229	212	»	»

Stations.	Altitude.	Janv.	Fév.	Mars.	Avril.	Mai.	Juin.	Juill.	Août.	Sept.	Oct.	Nov.	Déc.	1er trim.	2e trim.	3e trim.	4e trim.	Total de l'année.	Nombre de jours pluv.
Bassin de la Loire inferieure, rive gauche (suite).																			
Vieillevigne	42*	68	72	58	16	58	47	66	19	89	81	159	21	198	121	174	261	754	129
Legé	56*	104	61	55	28	84	78	53	8	60	120	»	20	220	190	121	»	»	»
Les Herbiers	100	83	63	45	35	57	71	58	18	98	114	144	26	191	163	174	284	812	146
Tiffauges	80	83	47	55	40	42	62	67	13	115	91	111	13	185	144	195	215	739	144
Le Gouffre	4	55	46	31	33	47	46	46	14	110	80	106	29	132	126	170	215	643	126
Montaigu	50	65	29	12	18	33	57	60	12	114	93	120	17	106	108	186	230	630	142
Clisson	55*	80	34	48	35	44	51	49	6	109	92	109	10	162	130	164	211	667	129
Le Pallet	?	90	45	56	20	46	34	»	7	126	133	128	15	191	100	»	276	»	»
Vertou	20*	77	45	51	18	43	55	47	11	132	133	121	16	173	116	190	270	749	139
Saint-Philbert	4*	88	49	52	29	63	43	30	9	133	141	137	16	189	135	172	294	790	129
Bouaye	?	69	66	42	18	51	»	44	7	116	106	103	12	177	»	167	221	»	»
Fort de Mindin	?	71	75	18	17	40	50	31	6	102	88	124	15	164	107	139	227	637	148
Saint-Gildas	?	67	60	18	14	31	98	26	5	85	71	84	6	145	143	116	161	565	153
BASSINS ENTRE LA LOIRE ET LA GIRONDE.																			
Bassins de la Sèvre niortaise et de la Vie.																			
Chey	135	95	63	47	62	82	44	81	19	143	113	»	13	205	188	243	»	»	»
Pamproux	?	»	»	42	59	79	54	52	19	135	99	146	31	»	192	206	276	»	»
Chantecorps	188*	49	»	41	34	73	»	»	27	163	»	»	»	»	»	»	»	»	»
Mazières	209	114	59	56	45	48	48	40	33	»	»	»	»	229	141	»	»	»	»
Champdeniers	112	92	53	44	46	74?	82	56	30	»	102	155	25	189	202?	»	282	»	»
Le Beugnon	112	»	49	39	48	51	91	70	14	152	122	150	20	»	190	236	292	»	»
Viel-Pain	?	57	31	56	40	74	50	46	24	113	106	140	30	144	164	183	276	767	130
Prahecq	45	69	44	59	13	63	56	68	»	»	77	147	17	172	132	»	241	»	»
Saint-Maixent	76	84	41	66	49	»	67	»	»	»	»	»	»	191	»	»	»	»	»
Niort (P. C.)	10	80	73	54	69	77	77	66	15	»	92	145	22	207	223	»	259	»	»
Niort (E. N.)	?	50	49	»	53	26	47	42	»	»	149	»	7	»	126	»	»	»	»
Arçais	13	81	53	26	78	93	36	50	20	121	100	157	14	160	207	191	271	829	150
Xanton-Chassenon	20	86	40	45	48	57	62	55	16	138	86	176	13	171	167	209	275	822	133
Fontenay-le-C.	20	145	52	37	56	53	33	16?	13	141	101	71	14	234	142	170?	186	732?	»
Longèves	6	82	48	52	84	90	89	40	57	131	83	158	12	182	263	228	253	926	152
Luçon	15	75	52	46	31	87	101	43	14	161	112	167	13	173	219	218	292	902	148
Bazoin	?	69	44	33	51	65	49	49	17	105	68	132	10	146	165	171	210	692	137
Marans	3	75	53	45	42	74	60	41	11	109	87	169	44	173	176	161	300	810	121
L'Aiguillon-s.-Mer	4	67	57	27	8	28	66	24	9	106	87	167	14	151	102	139	268	660	139
La Châtaigneraie	150	55	56	45	77	74	111	61	26	182	123	187	43	156	262	269	353	1040	122
Puy-de-Serre	100	99	62	49	74	67	59	38	22	181	94	183	24	210	200	341	301	1052	149
Chantonnay	60	91	59	46	46	56	115	65	16	180	113	160	19	196	217	261	292	966	144
Roche-s.-Yon (E. N.)	60	93	77	49	20	74	84	68	12	163	62	100	18	219	178	243	180	820	122
Les Sables-d'Ol.	6	65	50	42	25	79	46	46	6	100	41	134	10	157	150	152	185	644	154
Saint-Gilles-s.-Vie	11	66	50	21	27	57	73	40	1	272	37	118	3	137	157	313	158	765	112
Machecoul	5*	112	58	44	32	72	58	45	8	144	146	158	22	214	162	197	326	899	148
Pornic	?	83	52	32	15	49	51	68	6	123	142	145	18	167	115	197	305	784	»
Ile d'Yeu	24	93	52	24	24	67	87	78	7	156	98	152	13	169	178	241	263	851	172
Noirmoutiers	22	82	75	31	23	50	57	51	4	104	91	102	20	188	130	159	213	690	160

Stations.	Altitude.	Janv.	Fév.	Mars.	Avril.	Mai.	Juin.	Juill.	Août.	Sept.	Oct.	Nov.	Déc.	1er trim.	2e trim.	3e trim.	4e trim.	Total de l'année.	Nombre de jours pluv.
Bassin de la Charente.																			
Châlus	378	99	82	84	»	»	48	103	»	»	105	159	58	265	»	»	322	»	»
Saint-Mathieu	322	71	85	89	82	91	89	101	29	111	124	178	47	240	262	241	349	1092	153
Charroux	151	98	50	49	64	113	66	66	18	108	114	148	26	197	243	192	288	920	167
Champagne-M.	?	»	55	53	97	162	56	55	29	112	106	144	38	»	315	196	288	»	»
Chez-Méniers	142	»	60	53	65	137	78	32	3	100	133	121	20	»	280	135	274	»	»
Ruffec	111	87	47	30	83	120	140	58	31	89	123	132	24	164	343	178	279	964	145
Montbron	?	83	76	55	85	105	67	51	13	137	108	142	38	214	257	201	288	960	129
Aigre	68*	113	44	15	81	115	33	44	22	87	101	107	24	172	229	153	232	786	»
Le Lac-Français	135	»	68	56	75	132	71	82	27	106	129	137	26	»	278	215	292	»	»
Bouex	?	73	61	53	64	116	»	76	19	91	94	120	35	187	»	186	249	»	»
Angoulême (P.C.)	90	55	52	45	69	100	87	69	10	77	»	»	»	152	256	156	»	»	»
Angoulême (Poudr.)	37	67	59	47	72	113	41	74	10	93	96	104	25	173	226	177	225	801	136
Barbézieux	103	73	49	51	66	119	91	60	20	96	84	108	25	173	276	176	217	842	164
Cognac	9*	67	49	46	90	97	98	52	17	106	131	109	22	162	285	175	262	884	153
Jonzac	44	48	43	45	58	114	93	68	13	112	96	110	18	136	265	193	224	818	129
Saintes	27*	58	67	55	52?	72	96	53	15	137	133	120	31	180	220?	205	284	889?	120
Chef-Boutonne	104	80	38	44	42?	97	46	54	5	»	93	106	20	162	185?	»	219	»	»
Crézières	128*	88	53	64	46	103	51	46?	14	83	84	136	25	205	200	143	245	793	»
Périgné	50*	»	»	»	36	93	80	»	43	»	»	»	»	»	209	»	»	»	»
Villiers-en-Bois	70	60?	35	54	57?	97	49	61	14	104	118	136	18	149?	203?	179	272	803?	126
St-Jean-d'Angely	11	160	54	40	59	69	67	46	22	113	108	113	22	254	195	181	243	873	159
Bel-Ébat	6	53	38	27	62	59	63	54	18	122	110	104	10	118	184	194	224	720	118
Lagord (E. N.)	24	47	60	44	33	3?	»	4	6	43	26	288?	»	151	»	53	»	»	»
La Tremblade	13*	»	»	»	»	»	»	»	»	»	»	93	17	»	»	»	»	»	»
La Rochelle	6	42	19	49	26	54	63	41	7	237	45	39?	7	110	143	285	91?	629?	»
Les Baleines (ph.)	47	61	36	57	33	29	50	41	13	69	50	126	16	154	112	123	192	581	160
Ile d'Aix	9	83	62	64	68	107	48	53	17	125	114	163	27	209	223	195	304	931	135
Chassiron	10	65	45	48	49	56	38	48	12	78	116	109	10	158	143	138	235	674	129
Rochebonne	0	49	28	39	29	34	44	35	9	73	25	77	7	116	107	117	109	449	164
BASSIN DE LA GIRONDE.																			
Bassin de la Dordogne																			
La Tr-d'Auvergne	970	70	71	105	70	83	163	115	17	»	150	200	82	246	316	»	432	»	»
Riom-ès-Mont	839	17	»	171	»	»	»	»	»	»	»	»	»	»	»	»	»	»	»
Laqueuille	1000	18	51	103	»	68	105	110	27	110	75	72	41	172	»	247	188	»	»
La Courtine	775	»	»	»	»	»	111	»	»	»	»	191	»	»	»	»	»	»	»
Ussel	635	67	104	115	58	65	113	157	4	150	196	209	88	286	236	311	493	1326	135
Bort	445	70	97	111	65	128	134	160	5	234	174	208	92	278	327	399	474	1478	130
Salers	918	97	»	108	»	»	»	»	»	»	»	»	»	»	»	»	»	»	»
Aurillac (E. N.)	666	40	51	66	59	114	53	104	49	154	133	108	65	157	226	307	306	996	163
Argentat	196	23	29	35	68	58	51	48	4	»	81	105	31	87	177	»	217	»	»
Beaulieu	157	54	56	72	36	123	86	37	2	73	64	99	48	182	245	112	211	750	135
La Tronquière	707	124	82	100	107	164	80	75	12	149	147	179	131	306	351	236	457	1350	140
Saint-Céré	152	60	68	65	62	130	80	59	0	112	82	90	43	193	272	171	215	851	124
Bretenoux	138	68	58	91	62	139	217	104	0	140	116	132	49	217	418	244	297	1176	128
La Capelle	387	113	79	86	80	123	79	63	5	106	105	134	85	278	282	174	324	1058	133
Gramat	290	75	63	95	62	126	74	57	7	136	83	140	76	233	262	200	299	994	129

Stations.	Altitude.	Janv.	Fév.	Mars.	Avril.	Mai.	Juin.	Juill.	Août.	Sept.	Oct.	Nov.	Déc.	1er trim.	2e trim.	3e trim.	4e trim.	Total de l'année.	Nombre de jours pluv.
Bassin de la Dordogne (suite).																			
Vayrac	130	55	58	93	47	131	88	71	0	120	73	125	50	206	266	191	248	911	117
Martel	200	42	59	113	44	139	41	80	0	149	69	119	37	214	224	229	225	892	94
Souillac	100	136	59	150	48	147	45	64	37	88	62	114	41	345	240	189	217	991	74
Payrac	286	65	56	97	43	123	46	50	4	97	56	74	41	218	212	151	171	752	117
La Bastide-Murat	447	79	77	130	48	134	55	72	33	87	80	95	102	286	237	192	177	892	65
Saint-Germain	200	77	65	96	39	125	46	59	1	95	61	75	42	238	210	155	178	781	122
Gourdon	250	157	90	188	75	185	70	105	26	135	107	150	86	435	330	266	343	1374	89
Salviac	160	71	63	101	55	171	41	53	0	103	59	84	66	235	267	156	209	867	94
Saint-Yrieix	365	»	»	68	111	87	92	181	23	110	104	150	48	»	290	314	302	»	»
Tulle (E. N.)	248	86	74	72	74	158	89	116	36	126	97	174	27	232	321	278	298	1129	124
Tulle (P. C.)	236	101	75	125	52	170	96	134	26	167	118	171	41	301	318	327	330	1276	129
Brive	132	55	31	27	56	103	110	34	2	86	42	40?	22	113	269	122	104?	608?	130
Blanzaguet	73	»	59	45	60	105	52	68	9	85	77	111	32	»	217	162	220	»	»
Périgueux (E. N.)	89	29	53	75?	54	102	48	58	8	84	46	96	34	157?	204	150	176	687?	141
Saint-Jean-d'Ataux	102	93	98	113	80	154	79	125	10	155	117	174	38	304	313	290	329	1236	115
Chalais	?	67	60	44	61	100	80	63	8	74	67	111	25	171	241	145	203	760	147
Montguyon	70	71	47	48	51	83	71	76	2	74	89	143	30	166	205	152	262	785	108
Coutras	?	57	66	61	87	139	67	86	0	64	58	109	40	184	293	150	207	834	148
Les Églisottes	?	62	63	56	78	88	82	69	3	63	95	108	31	181	248	135	234	798	126
Lussac	71	55	67	66	95	97	94	71	1	140	69	103	37	188	286	212	209	895	136
Saint-Savin	88*	57	53	65	54	144	90	71	5	100	76	94	38	175	288	176	208	847	150
St-André-de-Cubzac	?	58	63	70	54	104	82	71	3	86	64	99	32	191	240	160	195	786	151
Bassin du Lot.																			
Le Bleymard	1080	166	50	54	77	78	62	100	3	114	43	45	23	270	217	217	111	815	132
Montmirat	1041	86	31	44	77	82	37	145	15	61	37	34	7	161	196	221	78	656	103
Bagnols	910	88	47	55	63	76	72	126	6	96	50	49	17	190	211	228	116	745	114
Mende (E. N.)	722	46	44	46	69	59	34	53	3	66	61	75	6	136	162	122	142	562	104
Mende (P. C.)	722	37	54	40	56	48	46	56	9	68	41	46	10	131	150	133	97	511	131
La Roche	?	»	»	»	»	86	60	81	14	103	77	52	29	»	»	198	158	»	»
Saint-Denis	?	»	»	»	»	109	77	146	35	131	61	89	27	»	»	312	177	»	»
St-Chély-d'Apcher	1016	58	42	64	60	60	48	57	5	82	56	50	22	164	168	144	128	604	136
Saint-Léger-du-M.	870	16	29	31	36	19	65	54	19	47	30	69	15	76	120	120	114	430	96
Garabit	710	»	38	42	«	»	»	»	»	»	»	»	»	»	»	»	»	»	»
Valuéjols	1074	44	26	56	»	»	»	»	»	»	»	»	»	126	»	»	»	»	»
Nasbinals	1200	77	37	57	68	72	58	65	19	103	105	93	36	171	198	187	234	790	155
Marvejols	670	63	63	54	104	79	38	92	4	90	67	99	16	180	221	186	182	769	101
Laguiole	1039	18	8	»	73	176	78	103	34	203	196	148	98	»	327	340	442	»	»
Mur-de-Barrez	799	56	46	74	56	96	54	82	14	150	120	130	54	176	206	246	304	932	100
Entraygues	245*	67	60	53	55	76	55	52	8	117	93	100	38	180	186	177	231	774	105
Figeac (P. C.)	195	53	54	61	56	118	72	93	6	103	49	91	66	168	246	202	206	822	120
Figeac (S. H.)	219	66	60	63	43	112	54	60	7	103	72	79	51	189	209	170	202	770	119
Livernon	123	69	67	92	57	124	50	58	26	90	81	108	55	228	231	274	244	877	133
Lauzès	315	69	59	88	49	125	46	71	0	97	82	106	75	216	220	168	263	867	110
Cajarc	151	48	60	85	73	114	35	64	10	95	67	69	47	193	222	169	183	767	113
Limogne	310	51	56	76	60	122	61	138	4	93	67	72	50	183	243	235	189	850	114
Saint-Géry	130	72	70	114	83	127	45	64	2	122	109	106	86	256	255	188	301	1000	109

Stations.	Altitude.	Janv.	Fév.	Mars.	Avril.	Mai.	Juin.	Juill.	Août.	Sept.	Oct.	Nov.	Déc.	1er trim.	2e trim.	3e trim.	4e trim.	Total de l'année.	Nombre de jours pluv.
Bassin du Lot (suite).																			
Cahors (P. C.)	123	66	47	75	59	79	50	65	0	100	58	51	37	188	188	165	146	687	124
Cahors (S. H.)	120	72	53	82	67	87	69	51	32	85	63	71	46	207	223	168	180	778	102
Catus	190	78	64	82	61	122	58	53	0	123	72	82	54	224	241	176	208	849	88
Cazals.....	195	82	72	95	69	131	45	62	0	88	69	79	56	249	245	150	204	848	92
Luzech.....	105	83	45	68	78	91	69	66	29	71	46	76	56	196	238	166	178	778	86
Puy-l'Évêque	120	77	34	57	37	79	53	26	0	87	101	131	57	168	169	113	289	739	69
Villeneuve	64	32	31	38	54	82	77	66	8	54	46	47	32	101	213	128	125	567	115
Bassins du Tarn et de l'Aveyron.																			
Sext.....	1150	234	102	»	»	»	»	»	»	»	»	»	»	»	»	»	»	»	»
Massevaques.....	?	»	»	158	185	93	36	28	23	195	73	54	39	»	314	146	166	»	»
Pont de Montvert..	900	381	147	158	187	149	116	60	35	96	85	51	8	686	452	191	144	1473	117
Florac	551	187	58	108	96	99	67	76	5	61	41	27	11	353	262	142	79	836	107
Meyrueis.....	710	126	57	64	89	72	24	36	10	93	65	48	25	247	185	139	138	709	109
Massegros	850	91	68	79	86	116	48	66	3	101	100	97	72	238	250	170	269	927	140
La Salesse-Murat...	1106	203	32	150	138	72	76	40	1	63	64	82	117	385	286	104	263	1038	84
Le Cabaretou.....	1018	317	51	129	235	123	76	16	20	95	110	143	72	497	434	131	325	1387	68
Fraïsse.....	930	457	96	203	247	112	94	23	0	75	110	64	67	756	453	98	241	1548	97
La Salvetat.....	702	269	81	146	185	110	77	14	6	185	184	101	150	496	372	205	435	1508	120
La Cavalerie.....	800*	152	76	105	134	104	74	18	20	104	73	52	16	333	312	142	141	928	101
Castres.....	189	64	43	58	78	68	78	9	1	103	56	46	42	165	224	113	144	646	117
Soual.....	160	64	34	11	82	53	96	12	30	84	40	36	39	109	231	126	115	581	»
Lavaur	137	63	45	37	45	62	95	8	3	70	40	32	20	145	202	81	92	520	104
Rodez (E. N.).....	620	78	56	36	60	49	86	32	22	120	122	80	53	170	195	174	255	794	131
Alban.....	622	199	51	121	101	121	91	71	45	149	160	133	131	371	313	265	424	1373	110
Albi (E. N.).....	170	39	34	44	56	34	37	21	31	67	11	55	34	117	127	119	100	463	83
Albi (P. C.)	188	62	37	48	49	40	21	13	31	44	40	35	5?	147	110	88	80?	425?	84
Carmaux	243	62	33	50	21	53	49	20	4	115	66	31	35	145	123	139	132	539	108
Caylus	246	72	82	83	»	30	»	16	0	»	»	»	»	237	»	»	»	»	»
Saint-Antonin.....	106*	46	48	66	54	99	69	39	7	»	10	27	20	160	222	»	57	»	»
Lalbenque.....	280	59	52	65	56	92	75	64	0	105	58	56	42	176	223	169	156	724	143
Castelnau	245	61	47	57	38	88	53	38	0	83	44?	56	32	165	179	121	132	597	98
Montalzat	300	54	40	44	47	81	50	36	7	44	90	57	33	138	178	87?	180	583?	»
Molières	179	97	40	51	43	88	44	25	3	»	40	62	62	188	175	»	164	»	»
Caussade.....	115	63	43	65	56	81	158	29	2	95	58	74	38	171	295	126	170	762	137
Bioule	89*	19?	34	12	103	65	33	14	3	144	»	20	18	65?	201	161	»	»	»
Villebrumier.....	90	72	54	34	44	76	74	17	»	»	»	43	18	160	194	»	»	»	»
Canals	135	56	48	28	40	57	99	22	19	58	51	30	26	132	196	99	107	534	96
Montauban (E. N.).	130	53?	46	62	59	49	32	31	8	63	41	27	35	161?	140	102	103	506?	121
La Française.....	184	87	39	50	55	68	58	57	24	67	60	74	55	176	181	148	189	694	106
Moissac.	178	»	33	52	50	49	109	51	8	»	»	57	29	»	208	»	»	»	»
Bassin de la Garonne, cours supérieur, et affluents des Pyrénées.																			
Ax.....	708	33	48	51	123	102	216	52	20	96	114	97	97	132	441	168	308	1049	96
Mérens.....	1060	51	24	55	157	99	143	79	51	56	143	50	92	130	399	186	285	1000	107
Vicdessos.....	707	42	22	28	119	77	148	61	33	56	93	56	52	92	344	150	201	787	103
Les Cabannes.....	535	37	47	46	108	47	131	60	12	96	80	170	30	130	286	168	280	864	117

Stations.	Altitude.	Janv.	Fév.	Mars.	Avril.	Mai.	Juin.	Juill.	Août.	Sept.	Oct.	Nov.	Déc.	1er trim.	2e trim.	3e trim.	4e trim.	Total de l'année.	Nombre de jours pluv.
Bassin de la Garonne, cours supérieur, et affluents des Pyrénées (suite).																			
Belesta	487	64	74	62	70	95	125	61	62	71	166	87	63	200	290	194	316	1000	94
Foix (E. N.)	433	36	75	50	85	68	169	54	0	70	119	88	75	161	322	124	282	889	123
Foix (P. C.)	395	44	39	43	95	65	168	66	1	100	109	63	13	126	328	167	185	806	112
Loubens	420	44	55	42	86	62	155	48	4	58	105	46	34	141	303	110	185	739	129
Mirepoix	301	39	47	28	56	47	84	21	11	89	104	48	45	114	187	121	197	619	118
Royat	277	20	46	22	34	35	65	15	3	65	67	34	30	88	134	83	131	436	95
Nailloux	285	36	50	44	47	45	98	25	»	62	62	37	36	130	190	»	135	»	»
Le Fossat	233	21	47	23	55	59	126	21	7	92	102	48	29	91	240	120	179	630	110
Villeneuve-Durf.	346	24	45	25	70	46	168	22	6	88	87	45	26	94	284	116	158	652	92
Arreau	699	35	25	39	66	38	124	27	56	50	135	45	58	99	228	133	238	698	94
Fos	503	81	75	65	89	88	272	44	22	73	119	66	94	221	449	139	279	1088	99
Izaut-de-l'Hôtel	300	55	105	75	»	»	»	»	»	»	»	»	»	235	»	»	»	»	»
Couflens	707	22	26	39	64	55	85	44	8	34	30	31	43	87	204	86	104	481	»
Boussenac	962	93	88	55	135	108	238	70	15	98	200	123	136	236	481	183	459	1359	»
Soueix	480	75	73	42	101	58	184	40	11	53	128	14	27	190	343	104	169	806	109
Castillon	541	51	80	40	71	38	179	118	56	120	82	175	38	171	288	294	295	1048	99
Saint-Girons	391	45	71	97	87	64	197	44	13	57	105	73	72	213	348	114	250	925	»
La Bastide-de-S	404	42	79	58	102	112	185	70	14	59	137	72	62	179	399	143	271	992	89
Le Maz-d'Azil	295	15	57	36	75	39	155	4?	0	103	102	42	27	108	269	107?	171	655?	»
Sainte-Croix	356	32	76	43	65	63	164	36	50	50	109	130	25	151	292	136	264	843	131
Le Fousseret	319	»	»	»	»	70	144	47	»	»	38	22	32	»	»	»	92	»	»
Rieumes	280	28	91	39	88	28	132	33	»	»	64	32	33	158	248	»	129	»	»
Léguevin	191	36	63	31	48	41	101	20	0	»	44	31	38	130	190	»	113	»	»
Albiac	289	36	49	24	45	44	97	22	»	»	44	40	42	109	186	»	126	»	»
Verfeil	263	48	55	62	57	65	96	20	3	»	»	»	»	165	218	»	»	»	»
Toulouse (Obs^re)	194	45	57	31	54	44	126	20	4	59	48	34	37	133	224	83	119	559	118
Toulouse (E. N.)	148	21	44	25	40	32	98	»	»	»	28	45	35	90	170	»	108	»	»
Bassin de la Garonne au-dessous de Toulouse; bassins du Gers et de la Baïse; bassin de la Gironde.																			
Lannemezan	592	64	66	69	108	64	276	55	13	89	118	85	91	199	448	157	294	1098	149
Castelnau-Magn	365*	48	52	50	77	69	226	53	6	48	67	23	39	150	372	107	129	758	103
Boulogne	335	50	66	50	69	45	144	37	27	»	100	43	82	166	258	»	225	»	»
Isle-en-Dodon	198	24	50	20	56	30	42	31	»	»	»	»	»	94	128	»	»	»	»
Lombez	168	18	52	30	57	28	124	19	5	64	52	25	35	100	209	88	112	509	114
Masseube	202	27	62	49	64	31	152	33	3	78	61	32	43	138	247	114	136	635	140
Trie	242	59	66	56	57	54	127	37	7	69	75	55	64	181	238	113	194	726	»
Miélan	289	27	87	48	50	77	207	39	5	74	67	43	42	162	334	118	152	766	140
Mirande	168	40	65	46	60	51	159	37	1	85	48	25	41	151	270	123	114	658	106
Gimont	171	32	55	30	75	30	85	25	9	86	54	31	41	117	190	120	126	553	126
Cadours	250	28	57	73	78	22	104	35	3	65	50	42	37	158	204	103	129	594	73
Auch (E. N.)	188	24	54	43	155	43	127	45?	22	63?	44	35?	35	121	325	130?	114?	690?	»
Auch (P. C.)	133	32	51	37	51	30	106	49	4	85	49	30	28	120	187	138	107	552	127
Vic-Fézensac	135	33	71	41	76	50	181	36	6	108	58	35	38	145	307	150	131	733	119
La Sauvetat	218	21	43	47	60	38	78	34	4	125	55	40	27	111	176	163	122	572	95
Lectoure	87	27	53	39	55	66	70	29	5	106	47	47	33	119	191	140	127	577	79
Condom	71	26	62	43	66	71	123	61	6	110	69	46	30	131	260	177	145	713	123
Eauze	147	34	78	46	62	87	183	57	3	132	89	59	50	158	332	192	198	880	125
Villeneuve-les-B	152*	68	55	43	46	72	124	30	3?	»	40	40	40	166	242	»	120	»	»

Stations.	Altitude.	Janv.	Fév.	Mars.	Avril.	Mai.	Juin.	Juill.	Août.	Sept.	Oct.	Nov.	Déc.	1er trim.	2e trim.	3e trim.	4e trim.	Total de l'année.	Nombre de jours pluv.
Bassin de la Garonne (R. G.) au-dessous de Toulouse; bassins du Gers et de la Baïse; bassin de la Gironde (suite).																			
Grisolles	110*	59	50	34	40	57	105	26	16	70	31	28	10	143	202	112	69	526	72
Beaumont	134	49	54	40	46	63	83	30	6	84	58	40	38	143	192	120	136	591	147
Lavit	?	54	65	61	51	88	79	»	»	»	»	»	»	180	218	»	»	»	»
Caumont	129	44	53	48	40	66	79	28	0	88	53	41	39	145	185	116	133	579	112
Saint-Loup	183*	50	55	39	52	65	143	34	3	»	13	40	40	144	260	»	93	»	»
Castelsarrazin	?	»	54	52	53	62	109	30	1	88	52	48	36	»	224	119	136	»	»
Montcuq	250	95	40	31	73	119	80	47	37	81	53	51	58	166	272	165	162	765	107
Lauzerte	220	»	36	35	37	74	85	27	»	»	»	43	32	»	196	»	»	»	»
Agen (E. N.)	184	24	58	36	46	82	158	105	16	66	65	66	28	118	286	187	159	750	125
Agen (P. C.)	52	41	41	27	58	49	111	66	35	»	55	»	20	109	218	»	»	»	»
Damazan	32	45	64	29	81	72	103	57	22	55	»	»	»	138	256	134	»	»	»
Grignols	147*	42	101	50	57	113	137	61	7	70	60	80	14	193	307	138	154	792	155
Captieux	95*	46	76	41	53	87	180	49	5	91	90	76	48	163	320	145	214	842	135
Col-de-Fer	25	41	60	»	54	70	79	40	1	62	42	57	21	»	203	103	120	»	»
La Réole	18	33	31	27	50	58	73	42	3	53	46	55	20	91	181	98	121	491	179
Sauveterre	?	50	60	77	66	79	78	49	4	79	57	91	46	187	223	132	194	736	»
La Sauve (E. N.)	101	68	57	87	51	102	109	60	1	86	79	97	52	212	262	147	228	849	141
St-André-du-Bois	100*	39	73	54	58	82	108	63	12	74	73	94	40	166	248	149	207	770	195
Roaillan	?	»	»	»	»	»	»	»	»	»	»	92	40	»	»	»	»	»	»
Machorre	?	38	75	59	41	87	90	51	8	68	59	87	37	172	218	127	183	700	164
Pierroton	?	48	70	87	48	113	103	96	4	100	133	140	66	205	264	200	339	1008	152
Talence	?	42	60	71	51	107	186	77	9	86	86	98	35	173	344	172	219	908	191
Bordeaux (Obsre.)	74	45	53	65	54	88	118	72	7	68	78	87	52	163	260	147	217	787	226
Bordeaux (Petit)	12	62	40	71	65	94	210	92	2	98	71	103	46	173	369	192	220	954	150
Bordeaux (Eaux)	10	54	54	74	51	125	170	76	2	62	74	100	40	182	346	140	214	882	142
Saint-Julien	?	61	49	69	46	104	97	57	11	85	89	113	41	179	247	153	243	822	159
Soulac	?	52	49	62	74	62	66	65	11	110	101	100	21	163	202	186	222	773	160
Pte de Grave	12*	50	50	47	80	63	53	83	10	111	119	108	26	147	196	204	253	800	165
Royan	15	34	25	30	62	46	53	62	10	89	84	89	15	89	161	161	188	599	150
La Coubre	10	55	42	48	70	65	43	47	6	83	100	100	15	145	178	136	215	674	127
Cordouan (phare)	58	34	29	23	35	20	60	69	10	124	65	90	10	86	115	203	165	569	133
BASSINS ENTRE LA GIRONDE ET LES PYRÉNÉES.																			
Petits bassins entre la Gironde et l'Adour.																			
Saint-Nicolas	?	60	65	72	46	67	95	49	6	108	115	86	32	197	208	163	233	801	173
Hourtin (phare)	17*	53	53	70	23	83	102	39	6	80	85	108	36	176	208	125	229	738	160
Grand-Mont	?	56	82	71	41	77	70	43	6	84	102	107	21	209	188	133	230	760	126
Sainte-Hélène	40*	»	»	107	52	80	93	37	5	28	47	126	63	»	225	70	236	»	»
Moutchic	?	51	53	77	38	114	128	59	7	104	114	108	51	181	280	170	273	904	163
L'Alexandre	?	50	57	83	40	110	105	39	4	108	99	103	45	190	255	151	247	843	172
Gressier	?	37	64	78	38	141	106	55	7	73	97	108	46	179	285	135	251	850	171
Le Porge	32*	68	54	84	42	135	121	98	9	97	138	130	70	206	298	204	338	1046	»
Gleize-Vieille	?	59	60	78	41	130	113	83	8	88	114	115	62	197	284	179	291	951	171
Arès	?	41	68	85	37	126	133	108	3	110	98	115	53	194	296	221	266	977	204
Audenge	?	47	78	88	68	177	198	134	13	131	151	172	61	213	443	278	384	1318	141
Pissos	57	64	87	80	52	130	135	40	6	105	80	117	56	231	317	151	253	952	130
Belin	20*	47	94	69	47	129	157	49	6	89	96	121	42	210	333	144	259	946	193

Stations.	Altitude.	Janv.	Fév.	Mars.	Avril.	Mai.	Juin.	Juill.	Août.	Sept.	Oct.	Nov.	Déc.	1er trim.	2e trim.	3e trim.	4e trim.	Total de l'année.	Nombre de jours pluv.
Petits bassins entre la Gironde et l'Adour (suite).																			
Cazaux	5*	45	90	104	50	114	87	79	2	108	126	111	81	239	251	189	318	997	161
Piquey	?	39	51	79	36	107	89	112	0	88	76	96	48	169	232	200	220	821	144
La Salie	?	30	84	90	34	137	82	90	8	110	90	97	67	204	253	208	254	919	151
Arcachon (phare)	10	58	73	118	34	157	71	105	9	113	116	141	62	249	262	227	319	1057	157
Bassin de l'Adour.																			
Pic du Midi (Obsre)	2866	130	102	176	96	36	274	32	34	97	163	128	301	408	406	163	592	1569	182
Luz-Saint-Sauveur	708	9	6	26	33	44	126	12	26	44	133	89	102	41	203	82	324	650	»
Peyranère	1437	82	100	133	100	74	109	31	8	56	109	116	99	315	283	95	324	1017	87
Gélan	849	104	106	196	129	91	205	46	11	48	171	152	146	406	425	105	469	1405	132
Laruns	522	130	163	99	137	82	287	79	42	135	178	145	167	392	506	256	490	1644	150
Bedous	415	188	164	129	128	79	303	88	11	132	174	201	231	481	510	231	606	1828	140
Argelès	466*	73	85	69	100	27	139	31	22	22	109	43	141	227	266	75	293	861	91
Lourdes	422*	112	130	65	102	69	238	62	13	92	115	92	131	307	409	167	338	1221	111
Bagnères-de-Big.	555	83	130	90	108	105	216	50	16	76	109	84	80	303	429	142	273	1147	118
Tarbes (E. N.)	308	56	54	35	46	25?	148	68	14	77	80	54	53	145	219?	159	187	710?	131
Tarbes (P. C.)	312	52	77	54	70	36	155	66	11	80	84	51	61	183	261	157	196	797	123
Maubourguet	175*	45	82	61	64	93	187	54	0	82	97	66	63	188	344	136	226	894	102
Villecomtal	177	20	75	51	58	96	149	39	5	58	72	52	43	146	303	102	187	738	124
Aignan	125	42	85	69	68	42	205	36	2	126	100	40	43	196	315	164	183	858	102
Riscle	113	52	106	95	79	96	202	67	8	100	138	72	59	253	377	175	269	1074	151
Cazaubon	130	44	80	45	53	82	249	71	6	138	109	72	46	169	384	215	227	995	144
Mont-de-Marsan	51	53	108	74	52	86	168	67	4	129	95	83	42	235	306	200	220	961	159
Morcenx	65	63	»	»	61	136	107	47	3	186	138	117	63	»	304	236	318	»	»
Saint-Sever	47	61	124	66	50	83	125	63	17	109	89	97	57	251	258	189	243	941	144
Tartas	37	61	124	71	56	96	124	63	3	142	119	103	69	256	276	208	291	1031	156
Pau (Château)	236	113	85	50	51	73	147	69	0	12	115	83	42	248	271	81	240	840	»
Pau (Monnaie)	194	118	85	50	51	76	153	73	0	12	113	90	58	253	280	85	261	879	»
Pau (Gare)	177	123	93	56	57	80	166	72	0	12	123	97	66	272	303	84	286	945	»
Pau (Tourasse)	?	54	109	77	107	68	191	70	25	95	113	96	80	240	366	190	289	1085	184
Lescar (E. N.)	160	50	108	77	73	68	183	69	10	84	125	105	78	235	324	163	308	1030	152
Orthez (P. C.)	81	59	120	100	81	104	138	75	8	135	129	154	77	279	323	218	360	1180	139
Orthez (C. M.)	68*	32	125	80	69	82	112	46	24	73	99	119	77	237	263	143	295	938	101
Oloron (P. C.)	233	130	153	129	110	59	266	73	7	118	170	138	39	412	435	198	347	1392	135
Oloron (Collège)	233*	73	142	42	106	110	270	70	8	113	168	113	101	257	486	191	382	1316	»
Mauléon (P. C.)	142	95	145	122	107	102	208	68	10	141	155	155	137	362	417	219	447	1445	131
Mauléon (C. M.)	214*	116	125	131	137	85	208	64	23	156	131	157	153	372	430	243	441	1486	133
St-Jean-Pied-de-P.	160	110	139	136	85	105	167	54	10	128	174	184	146	385	357	192	504	1438	128
Dax (E. N.)	16	78	100	109	75	83	149	51	7	179	125	113	66	287	307	237	304	1135	147
Dax (P. C.)	23	112	128	112	60	103	142	32	11	172	148	157	96	352	305	215	401	1273	160
Saint-Martin-de-H.	40	105	117	101	106	102	203	88	16	213	179	185	111	323	411	317	475	1526	189
Peyrehorade	8	76	94	94	73	116	197	79	8	123	170	214	122	264	386	210	506	1366	127
Bayonne	35	106	97	100	64	116	122	75	13	190	215	140	69	303	302	278	424	1307	108
Biarritz (Sém.)	22	63	92	85	38	86	75	58	9	67	149	130	54	240	199	134	333	906	134
Biarritz (phare)	70	108	99	137	69	107	98	83	9	122	198	169	73	344	274	214	440	1272	173
Aragorri	42	165	196	182	130	205	209	103	12	246	318	289	182	543	544	361	789	2237	140

Stations.	Altitude.	Janv.	Fév.	Mars.	Avril.	Mai.	Juin.	Juill.	Août.	Sept.	Oct.	Nov.	Déc.	1er trim.	2e trim.	3e trim.	4e trim.	Total de l'année.	Nombre de jours pluv.
VERSANT DE LA MÉDITERRANÉE.																			
BASSINS ENTRE LES PYRÉNÉES ET LE RHÔNE.																			
Bassins du Tech, de la Tet et de l'Agly.																			
Prats-de-Mollo	753	87	0	40	88	36	21	22	4	31	102	4	9	127	145	57	115	444	62
Amélie-les-Bains...	234	85	13	40	100	118	70	41	44	70	141	11	14	138	288	155	161	747	82
Céret.....	183	82	21	56	105	90	42	38	9	56	109	15	11	159	237	103	135	634	60
Bellegarde	433	113	16	63	127	77	54	21	0	88	109	0	10	192	258	109	119	678	60
Vernet-les-Bains...	654	51	5	22	72	97	36	35	11	37	68	3	16	78	205	83	87	453	42
Col de la Quillane..	1573	92	27	33	49	53	67	17	73	57	67	14	29	152	169	147	110	578	80
Montlouis (C. M.)..	1586	46	23	78	54	108	92	43	60	60	73	7	39	147	254	163	119	683	82
Montlouis (P. C.)..	1627	6	21	31	57	107	79	36	48	85	67	7	40	58	243	169	114	584	63
Molitg-les-Bains....	488	44	4	27	39	40	33	»	»	»	»	»	»	75	112	»	»	»	»
Prades	360	15	3	15	32	41	21	18	7	35	61	2	21	33	94	60	84	271	44
Cômes.....	790	24	3	11	25	57	26	65	7	32	93	8	17	38	108	104	118	368	49
Vinça	260	59	4	22	35	66	27	46	10	35	88	12	24	85	128	91	124	428	73
Bouleternère	181	72	3	37	40	113	20	33	8	32	111	8	21	112	173	73	140	498	45
Ille	143	81	3	46	42	108	26	35	20	36	86	4	29	130	176	91	119	516	39
Le Soler.....	74	82	4	50	62	20	29	28	4	22	61	8	20	136	111	54	89	390	37
Millas.....	105	86	3	48	45	132	26	56	5	32	62	4	20	137	203	93	86	519	36
Perpignan (Obsre)..	32	70	5	39	63	17	26	17	1	26	68	6	14	114	106	44	88	352	59
Perpignan (tour) ..	48	64	5	35	58	17	25	17	1	25	65	6	15	104	100	43	86	333	58
Perpignan (E. N.)..	64	63	6	36	56	15	24	17	1	19	67	»	14	105	95	37	»	»	»
Perpignan (P. C.) .	37	63	5	32	58	16	19	13	0	18	66	4	10	100	93	31	80	304	46
Caudiès-de-St-Paul .	332	55	24	38	56	38	44	32	6	24	108	36	74	117	138	62	218	535	90
St-Paul-de-Fenouil.	269	76	20	36	50	61	53	25	0	25	113	44	33	132	164	50	190	536	44
Sournia	515	69	6	30	47	47	57	30	4	42	91	82	65	105	151	76	238	570	56
La Tour-de-France .	297	109	5	41	53	52	35	48	13	29	75	16	26	155	140	90	117	502	57
Estagel (C. M.) ...	79	97	0	42	48	54	21	28	10	20	72	9	18	139	123	58	99	419	42
Estagel (P. C.)	79	83	0	56	59	66	29	20	11	24	63	9	23	139	154	55	95	443	39
Espira-de-l'Agly...	35	74	3	36	49	24	23	20	5	11	65	4	17	113	96	36	86	331	42
Rivesaltes.....	41	87	3	64	54	23	22	17	0	8	68	2	17	154	99	25	87	365	38
Salces.....	14	81	3	50	55	27	15	13	5	13	66	3	15	134	97	31	84	346	35
Le Barcarès	5	23	4	54	62	26	12	12	0	18	72	0	0	81	100	30	72	283	35
La Nouvelle.....	9	54	5	48	65	46	15	47	12	7	69	16	10	107	126	66	95	394	»
Cerbères.....	22	26	5	70	99	72	41	2	0	35	120	110	8	101	212	37	238	588	54
Paulilles.....	4	67	9	44	176	71	33	13	0	52	104	101	9	120	280	65	214	679	43
Cap Béar (phare)..	208	66	12	58	183	62	36	25	9	49	99	115	10	136	281	83	224	724	77
Cap Béar (sémaph.)	102	65	4	59	145	72	30	12	0	23	101	112	5	128	247	35	218	628	51
Port-Vendres	23	53	5	45	113	54	27	20	0	34	75	82	4	103	194	54	161	512	62
Bassin de la Sègre.																			
Col de Puymorens..	1928	39	24	74	58	53	111	14	28	37	79	27	63	137	222	79	169	607	63
Angoustrine.....	1353	29	8	42	83	44	99	31	37	38	56	16	13	79	226	106	85	496	62
Bourg-Madame....	1144	20	8	23	73	26	63	36	60	36	61	0	5	51	162	132	66	411	32

Stations.	Altitude.	Janv.	Fév.	Mars.	Avril.	Mai.	Juin.	Juill.	Août.	Sept.	Oct.	Nov.	Déc.	1er trim.	2e trim.	3e trim.	4e trim.	Total de l'année.	Nombre de jours pluv.
Bassin de l'Aude.																			
Quillan	285	44	32	47	45	54	94	40	10	66	69	60	47	123	193	116	176	608	»
Arques	381	88	35	30	55	75	127	76	0	62	83	26	46	153	257	138	155	703	89
Couiza	230	43	71	82	51	49	108	42	3	59	69	29	48	196	208	104	146	654	119
Limoux	164	45	15	30	44	60	65	30	28	30	52	25	18	90	169	88	95	442	»
Monthaut (h. bois)	730	111	24	36	63	87	112	90	0	65	122	59	47	171	262	155	228	816	83
Monthaut (s. bois)	730	62	10	20	37	47	60	52	0	28	72	8	26	92	144	80	126	442	76
Castelnaudary	185	49	36	41	74	63	126	6	29	56	43	40	46	126	263	91	129	609	»
Sainte-Gemme	148	57	25	42	53	44	87	9	29	50	54	16	18	124	184	88	88	484	45
Besplas	230	54	19	38	36	48	82	11	14	52	54	23	36	111	166	77	113	467	91
Fraissé-Cabardès	376	24	25	42	35	60	»	4	13	17	51	24	33	91	»	34	108	»	»
Salettes	915	272	42	93	182	67	97	14	20	58	175	112	144	407	346	92	431	1276	134
Lespinassière	600	235	37	84	153	71	82	13	32	51	121	85	119	356	306	96	325	1083	134
Caunes (hors bois)	300	124	18	49	58	65	44	2	14	25	75	50	34	191	167	41	159	558	68
Caunes (sous bois)	300	56	6	17	36	35	16	0	5	10	36	19	17	79	87	15	72	253	60
Villegause	410	145	11	50	91	76	43	5	15	23	88	58	39	206	210	43	185	644	86
Carcassonne (C. M.)	101	61	20	29	55	55	49	24	5	44	64	23	32	110	159	73	119	461	116
Carcassonne (E. N.)	117	59	19	23	59	46	36	17	0	47	67	24	19	101	141	64	110	416	»
Rustiques	121	63	19	23	50	46	33	12	0	26	74	15	24	105	129	38	113	385	»
Barbaira	280	47	16	17	54	62	25	24	1	45	71	19	39	80	141	70	129	420	109
Montlaur	150	57	18	28	60	64	29	41	9	25	46	20	34	103	153	75	100	431	81
Moux	80	66	11	28	66	43	45	26	0	19	64	32	2	105	154	45	98	402	35
Terre-Rouge	140	75	9	47	90	38	26	27	0	28	55	11	16	131	154	55	82	422	»
Montady	76	72	12	20	88	41	6	21	12	25	44	18	35	104	135	58	97	394	46
Capestang	7	76	15	18	91	62	2	13	2	8	45	39	20	109	155	23	104	391	34
Narbonne	13	24	4	13	87	38	17	26	6	22	122	18	12	41	142	54	152	389	»
Bassins de l'Orb, de l'Hérault, du Lez et du Vidourle.																			
Saint-Pons	328	282	67	61	145	72	44	18	20	39	93	84	56	410	261	77	233	981	93
Saint-Gervais	334	604	5	65	105	50	5	75	0	0	13	8	27	674	160	75	48	957	29
Le Poujol	185	493	72	126	233	76	37	10	21	20	76	122	104	691	346	51	302	1390	77
Bédarieux	195	234	26	71	126	80	12	30	5	8	33	39	27	331	218	43	99	691	50
L'Escandolgue	535	278	53	74	130	32	13	»	5	14	21	81	11	405	175	»	113	»	»
Béziers	69	114	7	27	98	37	12	22	0	5	44	17	45	148	147	27	106	428	44
Le Caylar	747	306	86	148	199	92	42	44	71	72	65	88	53	540	333	187	206	1266	113
Soubès	266*	274	35	72	62	71	22	39	42	9	23	39	27	381	155	90	89	715	47
Lodève	174	358	40	121	154	77	32	33	17	27	36	48	22	519	263	77	106	965	73
Saint-Bauzille	138	258	74	76	135	82	42	21	13	90	31	14	12	408	259	124	57	848	54
Gignac	59	225	28	29	110	94	27	14	1	39	32	25	4	282	231	54	61	628	44
Clermont	90	21	15	67	30	20	37	62	15	23	41	35	9	103	87	100	85	375	79
Pézenas	24	147	15	68	134	75	23	»	»	»	23	7	»	230	232	»	»	»	»
Plateau de Valène	233	245	57	106	210	94	37	36	13	100	33	18	14	408	341	149	65	963	70
Col de la Cardonille	317	268	80	83	143	77	30	17	15	79	30	15	14	431	250	111	59	851	72
St-Mathieu-de-Tr	141	187	46	64	154	74	19	24	58	41	31	16	14	297	247	123	61	728	54
Nîmes (E. N.)	57	78	60	29	138	56	99	32	4	79	14	9	2	167	293	115	25	600	»
Lunel	15	35	18	3	55	12	22	28	0	59	5	4	6	56	89	87	15	247	42
Lauzargues	?	72	35	9	116	82	40	38	80	15	29	14	»	116	238	133	»	»	»
Montpellier (E. N.)	31	134	32	32	138	87	40	26	54	47	38	13	0	198	265	127	51	641	54

Stations.	Altitude.	Janv.	Fév.	Mars.	Avril.	Mai.	Juin.	Juill.	Août.	Sept.	Oct.	Nov.	Déc.	1er trim.	2e trim.	3e trim.	4e trim.	Total de l'année.	Nombre de jours pluv.
Bassins de l'Orb, de l'Hérault, du Lez et du Vidourle (suite).																			
Montellier (E.A.)..	37	137	39	38	181	79	43	29	0	78	17	13	20	214	303	107	50	674	82
Palavas.....	3	102	51	54	140	80	49	34	2	126	93	22	20	207	269	162	135	773	53
Cette (P. C.).....	3?	81	19	34	90	36	22	»	0	11	19	14	8	134	148	»	41	»	»
Cette (phare).....	27	43	18	34	92	20	28	24	26	19	22	22	24	95	140	69	68	372	54
Agde.....	9	73	10	28	130	29	7	29	1	5	22	12	36	111	166	35	70	382	37
BASSIN DU RHÔNE.																			
Bassin de la Saône.																			
Le Val-d'Ajol.....	360	»	»	»	»	91	74	155	58	178	172	199	272	»	»	391	643	»	»
Fort du Roulon...	455	»	»	»	»	»	»	»	»	49	41?	160	»	»	»	»	»	»	»
Xertigny.....	450	»	»	67	68	23	103	134	34	162	105	93	54	»	194	330	252	»	»
Bains-les-B.....	293	40	39	7	48	31	59	148	25	122	62	92	51	86	138	295	205	724	»
Fontenoy-le-Ch...	262	»	53	39	60	69	»	132	24	105	91	98	104	»	»	261	293	»	»
Pont-du-Bois	288*	62	25	2	72	34	113	163	24	121	68	91	53	89	219	308	212	828	»
Vioménil.	472	»	60	49	39	52	175	128	27	137	87	128	85	»	266	292	300	»	»
Frain.....	367	»	»	»	»	»	»	152	20	95	97	136	97	»	»	267	330	»	»
Monthureux-s.-S..	251	»	»	31	53	61	93	132	22	99	61	89	71	»	207	253	221	»	»
Montdoré.....	384	59	63	16	84	40	62	155	23	124	77	97	84	138	186	302	258	884	158
Bourbonne-les-B..	275	69	45	52	41	47	175	215	29	94	99	153	131	166	263	336	383	1150	148
Fresnes-s.-Apance.	252	42	46	19	40	33	22	68	5	62	62	85	61	107	95	135	208	545	164
Villars-le-Pautel...	237	32	62	23	46	81	123	149	16	106	70	123	85	117	250	271	278	916	125
La Ferté-s.-Amance.	236	79	53	11	47	41	152	199	16	100	66	95	68	143	240	315	229	927	»
Jussey	269	32	49	19	53	29	76	130	26	96	56	83	57	100	158	252	196	706	157
Mailleroncourt	274	71	53	20	63	43	115	152	26	103	69	90	93	144	221	281	252	898	146
Saint-Remy	325	93	79	12	58	27	149	153	28	89	43	84	72	184	234	270	199	887	125
Vesoul (E. N.)....	250	24	51	89	77	63	88	125	56	235	115	181	166	164	228	416	462	1270?	»
Villersexel.....	280	74	53	23	43	84	84	120	48	154	86	120	81	150	211	322	287	970	157
Rougemont.....	269	61	49	21	39	62	103	139	51	113	95	105	67	131	204	303	267	905	»
Montbozon	272	53	40	14	28	61	78	115	58	»	93	103	70	107	167	»	266	»	»
Chaumercenne....	294	60	72	15	70	64	76	109	45	116	84	101	61	147	210	270	246	873	146
Mercey-le-Grand..	267	57	69	4	71	59	64	105	34	153?	80	109	60	130	194	293?	249	866?	»
Marnay.....	216	56	65	17	64	67	97	116	26	124	59	71	49	138	228	266	179	811	»
Chalindrey	350	87	61	17	56	42	117	201	31	99	80	102	81	165	215	331	263	974	188
Bourg	440	88	54	34	56	49	77	148	27	114	85	99	106	176	182	289	290	937	108
Villegusien	292	80	44	14	35	42	84	158	40	84	76	93	58	138	161	282	227	808	126
Montigny-s.-Ving.	234	38	37	16	33	53	53	71	15	55	38	54	38	91	139	141	130	501	122
Vaux-s.-Aubigny..	275	41	57	21	43	46	81	121	14	87	77	73	59	119	170	222	209	720	»
Courlon.....	332	67	44	26	51	37	57	107	12	125	83	86	78	137	145	244	247	773	159
La Margelle.....	?	62?	47	37	41	32	37	147	13	114	78	83	80	146?	110	274	241	771?	116
Is-sur-Tille.....	312*	60	45	24	42	46	55	86	16	65	58	72	68	129	143	167	198	637	139
Lux.....	253	74	61	36	43	54	107	88	13	82	62	84	60	171	204	183	206	764	160
Beire-le-Châtel....	266*	69	51	25	43	44	79	66	8	100	69	69	46	145	166	174	184	669	116
Saint-Seine-l'Abb..	550*	69	46	45	23	43	57	118	22	99	98	104	89	160	123	239	291	813	133
Val-Suzon.....	?	53	52	14	40	43	87	85	19	113	85	81	53	119	170	217	219	725	115
Saussy.....	577	59	50	46	56	50	46	101	16	121	87	102	82	155	152	238	271	816	107
Pont-d'Ouche.....	?	56	45	24	51	60	98	112	19	80	73	87	55	125	209	211	215	760	121
Sombernon.....	?	58	54	18	55	66	61	99	14	112	98	84	74	130	182	225	256	793	131

Stations.	Altitude.	Janv.	Fév.	Mars.	Avril.	Mai.	Juin.	Juill.	Août.	Sept.	Oct.	Nov.	Déc.	1er trim.	2e trim.	3e trim.	4e trim.	Total de l'année.	Nombre de jours pluv.
Bassin de la Saône (suite).																			
Dijon (P. C.).....	237	52	48	21	37	54	87	73	17	74	52	61	48	121	178	164	161	624	172
Dijon (E. N.).....	243	49	47	19	38	51	52	64	18	63	53	49	21	115	141	145	123	524	»
Heuilley.....	?	43	56	10	19	42	23	130	13	104	61	88	40	109	84	247	189	629	112
Vonges (Poudre) ..	198	60	52	21	64	»	72	73	26	143	83	116	44	133	»	242	243	»	»
Auxonne	190*	49	64	16	58	71	53	134	33	112	79	108	53	129	182	279	240	830	152
St-Jean-de-Losne ..	182	48	54	19	47	50	71	118	21	121	61	88	60	121	168	260	209	758	»
Beaune.....	220*	46	62	22	40	58	134	130	13	78	67	94	46	130	232	221	207	790	144
Citeaux	202	44	50	6	45	52	85	100	22	86	65	87	30	100	182	208	182	672	108
Labergement	207*	25	54	10	38	62	46	118	15	118	67	86	30	89	146	251	183	669	»
St-Loup-de-la-S...	206	50	»	»	»	55	127	181	19	118	74	90	45	»	»	318	209	»	»
Trugny	177*	34	50	»	32	37	53	110	14	104	44	63	25	»	122	228	132	»	»
Lons-le-Saunier....	260	50	70	110	75	59	208	147	34	189	104	120	79	230	342	370	303	1245	158
Varennes-St-Sauv .	231	38	26	48?	36	49	74	99	26	»	63	128	8	112?	159	»	199	»	»
Chalon-sur-Saône..	178	38	60	16	34	52	72	127	22	88	55	66	28	114	158	237	149	658	»
Montsols	587	81	47	52	45	58	69	186	26	94	118	120	107	180	172	306	345	1003	152
Tramayes.....	572	46	62	61	47	64	108	146	29	160	91	92	78	169	219	335	261	984	149
Buffières	363*	24?	52	52	43	66	99	195	»	»	»	78	78	128?	208	»	»	»	»
La Vineuse	350	55	59	37	51	66	75	225	»	139	72	104	74	151	192	»	250	»	»
Lournans.....	300*	»	»	»	»	47	57	184	2	»	»	78	33	»	»	»	»	»	»
Château	449	61	67	»	48	65	120	181	32	»	»	91	88	»	233	»	»	»	»
Cluny (E. N.)	240	40	36	39	44	54	79	189	15	137	72	90	87	115	177	341	249	882	155
La Ferté-s.-G.....	214	28	53	50	9	41	123	113	22	66	70	40	10	131	173	201	120	625	»
Cuisery.....	211*	57	58	30	33	40	141	152	30	110	74	93	64	145	214	292	231	882	146
Tournus.....	173	58	61	35	33	»	71	171	»	»	»	»	»	154	»	»	»	»	»
Bourg (E. N.).....	240	52	48	59	57	75	101	125	42	180	111	85	80	159	233	347	276	1015	124
Montrevel	220	42	73	40	44	62	139	176	25	131	99	124	67	155	245	332	290	1022	112
Pont-de-Vaux.....	187	48	61	58	19	19	36	147	15	86	46	140	150	167	74	248	336	825	114
Mâcon (E. N.)	204	42	62	16	30	37	83	140	10	124	68	73	59	120	150	274	200	744	123
Châtillon-s.-Ch	239	41	66	61	52	42	54	140	22	132	69	72	75	168	148	294	216	826	110
Thoissey	178	34	60	46	39	27	»	»	23	107	72	66	52	140	»	»	190	»	»
Cercié.....	230	45	56	35	41	21	59	145	6	104	67	68	53	136	121	255	188	700	137
Saint-Nizier-d'Az. .	399	63	64	53	40	55	88	142	23	160	144	119	128	180	183	325	391	1079	142
La Mure-s.-Az	?	61	46	51	46	75	87	88	15	143	110	81	115	158	208	246	306	918	175
Villefranche (E. N.)	292	60	63	148	29	32	185	98	14	85	114	46	65	271	246	197	225	939	135
Trévoux.....	188	43	52	50	40	23	70	109	16	115	61	51	34	145	133	240	146	664	115
Saint-Laurent-d'O..	552	41	26	25	35	5	56	74	22	54	59	42	40	92	96	150	141	479	126
Sainte-Foy-l'Arg ..	432	49	55	46	50	45	104	150	44	98	74	53	60	150	199	292	187	828	158
Tarare	400	47	43	65	50	38	92	135	16	100	66	63	83	155	180	251	212	798	136
L'Arbresle.....	226	40	48	49	44	43	107	140	22	68	75	43	47	137	194	230	165	726	96
Bassin du Doubs.																			
Mouthe	948	72	47	47	53	75	147	164	112	222	219	181	147	166	275	498	547	1486	146
Pontarlier (P. C.).	840	112	42	84	61	135	138	226	86	173	172	145	114	238	334	485	431	1488	»
Pontarlier (C. M.).	835	»	»	»	»	»	»	239	77	135	156	135	118	»	»	451	409	»	»
Arc-s.-Cicon.....	797	116	48	60	76	106	158	196	111	203	184	167	128	224	340	510	479	1553	144
Saint-Hippolyte. ..	367	32	30	35	36	116	123	120	71	153	62	82	65	97	275	344	209	925	137
Pont-de-Roide.....	358	82	42	42	45	117	110	166	72	149	106	104	90	166	272	387	300	1125	»
Chapelle-s.-Rougem .	371	165	55	64	41	84	103	118	23	83	89	143	198	284	228	224	430	1166	145

Stations.	Altitude.	Janv.	Fév.	Mars.	Avril.	Mai.	Juin.	Juill.	Août.	Sept.	Oct.	Nov.	Déc.	1er trim.	2e trim.	3e trim.	4e trim.	Total de l'année.	Nombre de jours pluv.
Bassin du Doubs (suite).																			
Giromagny	485	»	»	»	»	»	129	213	72	212	73	139	106	»	»	497	318	»	»
Belfort	364	99	37	56	52	94	89	141	61	104	68	82	120	192	235	306	270	1003	162
La Roche	260	18	38	26	41	113	291	209	65	164	92	»	»	82	445	438	»	»	»
Sancey-le-Grand	510	»	»	»	»	118	»	»	»	»	»	»	»	»	»	»	»	»	»
Clerval	281	55	39	19?	40	68	91	189	44	160	122	103	63	113?	199	393	288	993?	145
Lods	370	86	51	43	59	110	142	173	81	188	192	152	86	180	311	442	430	1363	»
Levier	725	139	69	56	89	107	133	188	114	189	219	205	169	264	329	491	593	1677	181
Nans-s.-Ste-Anne	370	97	80	52	70	112	201	255	122	191	199	166	144	229	383	568	509	1689	161
Amancey	573	58	77	56	55	104	137	196	81	»	84	129	65	191	296	»	278	»	»
Ornans	341	118	59	46	53	80	91	195	74	141	135	126	100	223	224	410	361	1218	165
Epeugney	529	94	59	»	»	»	»	»	»	»	»	»	»	»	»	»	»	»	»
Quingey	267	70	68	27	56	100	64	137	43	122	103	104	65	165	220	302	272	959	125
Arbois	390	24	74	32	57	53	105	166	18	153	109	114	77	130	215	337	300	982	119
Bouclans	449	70	64	38	48	109	80	225	63	149	117	121	84	172	237	437	322	1168	163
Fort de Montfaucon	611	210	203	178	36	34	85	97	7	41	55	64	37	591	155	145	156	1047	134
Fort de Planoise	466	37	54	24	78	95	124	154	52	130	122	146	92	115	297	336	360	1108	130
Chailluz	614	41	38	47	39	83	107	158	81	56	107	95	63	126	229	295	265	915	103
Besançon (E. N.)	253	98	78	36	49	84	85	110	37	124	143?	112	175	212	218	271	430?	1131?	»
Pourlans	195	65	»	»	»	53	77	178	25	17?	99	91	35	»	»	220?	225	»	»
St-Germain-du-Bois	201	78	67	20	48	47	134	133	43	16?	36	63	24	165	229	192?	123	709?	»
Bassin du Rhône proprement dit, cours moyen.																			
Chamonix	1044	137	33	60	26	81	141	170	40	180	165	116	83	230	248	390	364	1232	137
Les Contamines	1184	61	»	»	33	62	158	134	49	154	»	78	»	»	253	337	»	»	»
Sallanches	555	46	29	35	16	82	107	173	30	164	159	98	96	110	205	367	353	1035	125
Col des Gets	1162	88	52	112	45	95	91	212	85	263	223	151	119	252	231	560	493	1536	»
Le Biot	818	»	»	»	58	58	119	184	90	253	219	137	116	»	235	527	472	»	»
Mélan	629	102	47	69	42	98	137	187	50	184	197	128	106	218	277	421	431	1347	144
Bonneville	449	»	»	»	54	77	148	158	21	174	153	82	74	»	279	353	309	»	»
Cruseilles	793	57	50	52	63	88	78	175	44	190	144	98	82	159	229	409	324	1121	131
Annemasse	435	21	43	27	42	56	74	138	31	137	95	61	53	91	172	306	209	778	121
Saint-Julien	462	64	68	56	65	106	116	161	72	181	87	»	»	188	287	414	»	»	»
Douvaine	428	61	45	27	54	95	109	141	38	170	121	69	53	133	258	349	243	983	135
Évian	380	61	52	44	54	78	106	165	21	162	125	85	54	157	238	348	264	1007	117
Saint-Gingolph	395	»	»	»	»	»	»	48	20	28	24	42	41	»	»	96	107	»	»
Gex	605	105	31	78	48	17	115	172	45	178	162	114	183	214	180	395	459	1248	108
Léaz	497	28	15	65	»	»	»	»	»	»	»	»	»	108	»	»	»	»	»
Thônes	625	92	35	81	46	85	164	207	59	288	250	184	61	208	295	554	495	1552	133
Seythenex	712	100	73	102	81	106	153	210	53	213	351	130	117	275	340	476	598	1689	141
Faverges	507	»	«	»	55	75	124	166	38	169	175	107	»	»	254	373	»	»	»
Le Semnoz	1850	203	28	28	116	45	213	156?	58	206	245	128	63	259	374	420?	436	1489	»
Leschaux	929	102	52	88	76	77	203	»	50	205	125	154	103	242	356	»	382	»	»
Annecy	448	81	61	58	74	80	185	190	32	220	200	116	128	200	339	442	444	1425	129
Rumilly	334	54	50	74	49	70	127	»	15	176	175	99	94	178	246	»	368	»	»
Seyssel	259	59	50	53	47	21	92	»	41	122	»	»	»	162	160	»	»	»	»
Les Échelles	387	»	»	»	»	86	226	153	27	220	178	129	142	»	»	400	449	»	»
Novalaise	455	»	»	»	»	98	159	170	57	215	199	130	139	»	»	442	468	»	»
Chambéry	269	102	43	77	74	43	152	155	12	189	159	116	91	222	269	356	366	1213	147

Stations.	Altitude.	Janv.	Fév.	Mars.	Avril.	Mai.	Juin.	Juill.	Août.	Sept.	Oct.	Nov.	Déc.	1er trim.	2e trim.	3e trim.	4e trim.	Total de l'année.	Nombre de jours pluv.
Bassin du Rhône proprement dit, cours moyen (suite).																			
Albens	361	»	»	»	»	79	110	132	13	204	169	95	87	»	»	349	351	»	»
Chindrieux	316	»	»	»	»	77	87	146	20	169	174	88	84	»	»	335	346	»	
Yon-Artemare	245	102	45	66	82	63	»	»	»	»	»	»	»	213	»	»	»		
Belley	282	72	58	75	65	49	78	130	10	155	130	73	»	205	192	295	»	»	»
Lhuis	228	69	61	63	70	70	85	135	9	161	164	77	121	193	225	305	362	1085	100
Nantua	484	89	37	36	19	89	142	42	96	145	97	70	9	162	250	283	176	871	122
Pont-d'Ain	242	63	82	89	60	78	132	159	42	166	119	143	131	237	270	367	393	1267	95
Chalamont	285	58	62	88	52	46	110	119	29	171	114	63	62	208	208	319	239	974	126
Hauteville	801	41	19	110	67	84	108	112	48	150	159	110	121	170	259	310	390	1129	191
Ambérieu	249	67	71	67	74	55	135	151	43	147	135	90	106	205	264	341	331	1141	133
Montluel	200	37	50	70	67	45	74	115	22	88	100	70	60	157	186	225	230	798	112
Mont-Verdun	625	55	45	67	82	28	100	141	38	139	98	56	64	167	210	318	218	913	149
St-Genis-Laval (Ore)	299	49	37	24	46	38	100	127	19	107	78	59	56	110	184	253	193	740	158
Lyon (Tête-d'Or)	175	58	46	37	47	38	74	99	27	110	76	49	56	141	159	236	181	717	151
Lyon (Ft-Lamotte)	?	46	33	23	45	30	79	153	15	113	74	50	37	102	154	281	161	698	122
Lyon (St-Irénée)	250	57	48	48	44	36	74	129	29	123	88	60	56	153	154	281	204	792	187
La Valla	530	48	66	»	»	»	132	»	20	»	100	»	»	»	»	»	»	»	»
Rive-de-Gier	382*	»	36	8	16	12	51	85	9	70	»	»	»	»	79	164	»	»	»
Loire	153	28	46	33	38	38	76	98	7	86	63	35	42	107	152	191	140	590	166
Vienne	168	49	40	53	48	41	98	148	6	197	89	87	52	142	187	351	228	908	132
Pelussin	364*	»	»	»	»	80	132	»	»	»	»	»	»	»	»	»	»	»	»
Bassin de l'Isère.																			
Mégève	1113	57	57	107	34	105	150	159	30	183	168	119	123	221	279	372	410	1282	117
Tamié (fort)	?	»	»	»	»	»	»	105	18	207	203	121	119	»	»	330	443	»	»
Bessans	1630	»	»	»	»	48	81	35	16	79	63	58	18	»	»	130	139	»	»
L'Esseillon (fort)	1334	»	»	»	»	36	59	36	13	61	65	35	10	»	»	110	110	»	»
Saint-Jean-d'Arves	1548	»	»	»	»	69	150	96	34	159	228	156	96	»	»	289	480	»	»
La Grave	1515	47	31	32	7	35	62	68	16	116	92	68	60	110	104	200	220	634	»
Saint-Martin-de-B.	1380	»	»	»	»	»	»	»	»	»	»	»	68	»	»	»	»	»	»
Sainte-Foy	978	»	»	»	»	57	86	99	19	172	138	100	66	»	»	290	304	»	»
Aime	725	»	»	»	»	55	50	98	16	144	137	95	67	»	»	258	299	»	»
Montgilbert (fort)	1400	»	»	»	»	94	147	176	26	254	208	136	42	»	»	456	386	»	»
Beaufort	771	»	»	»	»	»	»	158	51	213	136	143	107	»	»	422	386	»	»
Albertville (E. N.)	340	39	85	53	25?	80	»	101	17	231	117	114	70	177	»	349	301	»	»
Aiguebelle	324	»	»	»	»	»	»	110	22	176	183	137	70	»	»	308	390	»	»
Allevard	475	»	»	»	»	»	181	131	17	»	»	»	»	»	»	»	»	»	»
Orcières	1494	»	»	79	34	141	76	72	38	123	114	32	»	»	251	233	»	»	»
Saint-Bonnet	1041	»	»	75	72	99	79	121	30	102	136	71	13	»	250	253	220	»	»
La Mure	860	54	19	122	67	59	98	132	6	84	122	94	114	195	224	222	330	971	118
Villars-Raym	?	»	»	»	»	63	94	158	15	150	110	66	»	»	»	323	»	»	»
Vizille	278	»	25	»	32	21	56	»	»	»	»	»	»	»	109	»	»	»	»
Grenoble (E. N.)	218	64	35	83	59	74	200	109	10	187	116	69	89	182	333	306	274	1095	99
Moirans	193	»	»	»	»	»	172	83	4	156	136	69	159	»	»	243	364	»	»
Saint-Marcellin	287	78	61	39	77	60	135	38	»	124	188	83	41	178	272	»	312	»	»

Stations.	Altitude.	Janv.	Fév.	Mars.	Avril.	Mai.	Juin.	Juill.	Août.	Sept.	Oct.	Nov.	Déc.	1er trim.	2e trim.	3e trim.	4e trim.	Total de l'année.	Nombre de jours pluv.
Bassin de la Durance.																			
Ft de l'Infernet....	2367	»	»	145	»	»	101	»	»	»	»	»	»	»	»	»	»	»	»
Mont Genèvre.....	1856	»	»	»	»	36	121	63	23	80	75	51	21	»	»	166	147	»	»
Briançon.....	1037	»	»	»	»	54	80	43	30	67	42	57	47	»	»	140	146	»	»
Aiguilles.....	1452	75	45	7	7	33	86	47	80	83	36	95	13	127	126	210	144	607	
Embrun.....	850	67	44	45	40	95	84	93	48	74	72	73	17	156	219	215	162	752	
Chorges.....	872	55	32	35	60	65	113	91	10	98	83	70	8	122	238	199	161	720	
Barcelonnette (E.N.)	1134	38	20	36	52	100	47	82	25	49	25	47	6	94	199	156	78	527	117
Le Lauzet.....	917	56	33	44	60	126	94	107	19	75	80	58	14	133	280	201	152	766	»
Gap (E. N.).....	743	57	84	»	58	115	79	102	7	68	38	82	17	»	252	177	137	»	»
Gap (P. C.).....	733	72	50	10	69	86	93	92	18	70	91	92	15	132	248	180	198	758	88
Tallard.....	607	»	»	»	»	27	31	73	19	77	79	56	6	»	»	169	141	»	»
Veynes.....	837	67	65	91	86	118	94	121	5	118	127	80	41	223	298	244	248	1013	102
Serres.....	675	29	»	44	18	74	91	117	6	95	93	82	24	»	183	218	199	»	»
Faucon.....	1000*	68	58	79	84	111	66	121	26	109	89	117	18	205	261	256	224	946	85
La Motte.....	775	21	25	24	31	83	56	56	7	25	31	30	0	70	170	88	61	389?	49
Orpierre.....	687	98	75	68	80	85	106	53	81	91	65	33	3	241	271	225	101	838	75
Laragne.....	569	73	57	63	94	70	55	66	0	82	49	68	9	193	219	148	126	686	49
Saint-Vincent.....	550	79	84	44	102	108	25	66	8	74	61	65	4	207	235	148	130	720	67
Ribiers.....	523	10	»	51	88	55	41	68	29	58	67	63	3	»	184	155	133	»	»
Sisteron.....	450	78	84	94	177	118	41	81	30	140	70	100	0	256	336	251	170	1013	65
Chau Arnoux.....	451	96	55	65	94	94	57	81	49	101	34	66	0	216	245	231	100	792	67
Banon.....	430	82	220	85	103	135	177	295	71	143	80	66	8	387	415	509	154	1465	61
Volonne.....	445	24	20	27	54	85	62	56	19	50	22	39	0	71	201	125	61	458	61
Les Granons.....	490	76	110	25	98	48	100	84	11	37	46	85	5	211	246	132	136	725	87
Peyruis.....	398	60	73	48	99	77	18	120	42	49	27	50	0	181	194	211	77	663	47
Plan des Mées.....	420	40	66	»	57	44	36	72	10	»	29	29	3	»	137	»	61	»	»
Saint-Christol.....	858	75	67	57	53	43	51	97	7	29	23	29	5	199	147	133	57	536	91
Lagarde.....	1087	38	13	25	28	27	45	60	2	30	20	18	2	76	100	92	40	308	73
Apt.....	226	92	40	52	21	44	47	64	3	32	18	30	1	184	112	99	49	444	63
Murs.....	537	76	52	71	77	48	59	181	9	48	25	41	12	199	184	238	78	699	72
Forcalquier.....	551	91	64	58	98	40	29	89	17	30	21	38	1	213	167	136	60	576	75
Mane.....	443	96	59	66	93	74	60	95	30	63	33	51	2	221	227	188	86	722	90
Saint-Michel.....	611	»	26	15	29	41	16	18	0	»	9	12	1	»	86	«	22	»	»
Manosque.....	377	50	43	133	71	38	96	51	38	39	44	44	6	226	205	128	94	653	65
Riez.....	520	62	18	47	47	38	49	37	49	82	20	48	2	127	134	168	70	499	
Pierrevert.....	430	65	31	38	61	19	107	29	30	»	29	18	0	134	187	»	47	»	»
Allos.....	1475	125	30	78	89	56	66	45	71	74	»	»	»	233	211	190	»	»	»
Thorame-Haute...	1200	50	28	122	99	167	194	78	55	53	45	46	0	200	460	186	91	937	56
Barrême.....	720	101	59	81	88	89	85	65	28	34	25	65	0	241	262	127	90	720	65
Annot.....	697	164	88	127	144	140	76	57	36	35	28	»	»	379	360	128	»	»	»
Castellane.....	730	201	57	147	91	178	130	48	»	»	13	80	15	405	399	»	108	»	»
Mirabeau.....	234	60	53	56	97	44	42	51	9	27	31	57	10	169	183	87	98	537	54
Meyrargues.....	247	35	47	91	94	41	36	25	7	36	47	16	0	173	171	68	63	475	46
Pertuis.....	209	41	52	52	74	32	31	32	14	33	81	30	8	145	137	79	119	480	64
Rognes.....	323	46	60	55	68	18	79	20	0	32	14	25	0	161	165	52	39	417	54
Les Taillades.....	264	75	47	64	64	33	56	16	0	24	0	8	0	186	153	40	8	387	29
Cavaillon.....	76	73	38	65	110	30	38	103	0	81	14	27	5	176	178	184	47	585	90

Stations.	Altitude.	Janv.	Fev.	Mars.	Avril.	Mai.	Juin.	Juill.	Août.	Sept.	Oct.	Nov.	Déc.	1er trim.	2e trim.	3e trim.	4e trim.	Total de l'année.	Nombre de jours pluv.
Bassins de l'Ardèche, de la Cèze et du Gard.																			
Montpezat	1000	202	193	111	155	110	73	80	4	132	84	52	25	506	338	216	161	1221	99
Vals	246	234	155	87	61	»	»	»	»	»	»	»	»	476	»	»	»	»	»
N.-D.-des-Neiges	1120	217	130	119	109	95	71	64	18	100	64	39	25	466	275	182	128	1051	123
Belvezet	1273	36	34	39	68	45	64	62	3	45	31	40	3	109	177	110	74	470	125
Le Thort	1100	166	79	138	185	108	69	81	16	73	52	56	5	383	362	170	113	1028	99
Villefort	600	245	184	176	206	140	71	84	32	143	50	48	16	605	417	259	114	1395	84
Vialas	520	298	198	183	188	126	57	118	1	76	78	46	27	679	371	195	151	1396	84
St-Germain-de-C	500	279	131	150	153	84	72	43	2	96	23	29	16	560	309	141	68	1078	64
Bassin du Rhône proprement dit, cours inférieur.																			
Valence (E. N.)	125	35?	82	63	92	71	134	64	1	162	76	42	15	180?	297	227	133	837?	98
Privas (E. N.)	304	122	191	32	90	78	82	46	0	130	64	105?	10	345	250	176	179?	950?	88
Die	414	54	55	50	74	87	78	135	15	125	112	60	54	159	239	275	226	899	122
Rosans	683	32	43	43	57	70	69	105	20	111	56	54	26	118	196	236	136	686	93
Valréas	202	87	55	68	102	75	33	114	2	138	38	27	6	210	210	254	71	745	77
Lapalud	47	43	27	36	87	43	23	74	3	167	30	62	0	106	153	244	92	595	59
Bollène	55	80	46	52	109	86	69	155	9	203	38	30	3	178	264	367	71	880	76
Orange	39	90	57	75	161	98	48	219	0	154	22	25	1	222	307	373	48	950	67
Savoillans	533	129	85	127	118	92	94	114	19	85	46	64	10	341	304	218	120	983	74
Sault	788	96	79	62	92	67	117	133	24	73	38	39	8	237	276	230	85	828	99
Bedoin	309	57	76	32	57	68	34	100	0	76	35	40	5	165	159	176	80	580	59
Carpentras	101	40	59	46	61	58	30	82	0	63	19	22	4	145	149	145	45	484	73
Malaucène	342	45	80	52	89	80	25	90	0	109	43	25	2	177	194	199	70	640	80
Pernes	89	67	69	51	78	68	42	128	0	72	24	22	5	187	188	200	51	626	49
Avignon (E. N.)	24	69	45	56	124	45	31	107	0	125	21	10	4	170	200	232	35	637	70
Saint-Remy	60	85	36	55	129	30	34	96	4	96	5	8	0	176	193	196	13	578	33
Vernègues	300	»	»	»	»	»	»	»	»	»	»	»	39	»	»	»	»	»	»
Les Baux	202	42	50	56	110	24	43	76	1	91	7	11	5	148	177	168	23	516	52
Farimon	41	86	50	50	108	25	28	24	6	49	9	14	9	186	161	79	32	458	61
Saint-Martin-de-C	20	72	63	48	103	20	59	29	0	68	4	8	3	183	182	97	15	477	39
Viguier	10	40	69	51	95	26	44	34	0	126	7	10	10	160	165	160	27	512	65
Arles	5	68	48	38	118	31	35	38	1	54	10	14	7	154	184	93	31	462	79
L'Armeillère	3	63	56	37	105	20	44	17	2	55	8	5	4	156	169	74	17	416	62
Létourneau	4	53	30	33	76	14	21	21	0	49	4	10	9	116	111	70	23	320	44
Saintes-Maries	3	88	48	34	179	21	26	15	0	27	0	8	9	170	226	42	17	455	40
Giraud	0	82	37	36	119	12	35	20	0	16	0	2	11	155	166	36	13	370	40
Faraman	6	110	32	36	121	13	18	30	0	29	0	3	27	178	152	59	30	419	35
RÉGION DE NICE.																			
Petits bassins entre le Rhône et les Alpes.																			
Le Grand-Sambuc	615	94	68	69	104	65	60	20	4	60	32	24	11	231	229	84	67	611	66
Trets	243	130	62	66	93	30	17	21	19	35	13	58	15	258	140	75	86	559	53
Gréasque	328	85	57	83	105	36	25	16	2	53	18	55	9	225	166	71	82	544	76
Saint-Antonin	422	53	15	30	41	30	51	16	0	55	20	42	0	98	122	71	62	353	41
Aix (E. N.)	185	52	16	»	»	»	»	»	»	»	»	»	»	»	»	»	»	»	»
Aix (C. M.)	185	61	54	64	93	42	30	18	20	33	77	51	10	179	165	71	138	553	62
Réaltort	164	»	»	»	»	»	»	»	»	»	»	»	13	»	»	»	»	»	»

Stations.	Altitude.	Janv.	Fév.	Mars.	Avril.	Mai.	Juin.	Juill.	Août.	Sept.	Oct.	Nov.	Déc.	1er trim.	2e trim.	3e trim.	4e trim.	Total de l'année.	Nombre de jours pluv
Petits bassins entre le Rhône et les Alpes (suite).																			
Bouc	259	50	55	60	100	19	36	12	43	34	27	39	8	165	155	89	74	483	»
Venelles	409	51	51	57	92	35	33	40	16	15	72	41	10	159	160	71	123	513	55
Pélissanne	84	96	34	60	81	29	38	20	10	65	9	10	2	190	148	97	21	454	50
Salon	74	»	»	»	»	»	»	»	»	»	»	»	17	»	»	»	»	»	»
Cornillon	110	59	62	42	97	23	22	25	0	61	10	16	12	163	142	86	38	429	54
Les Pennes	200	59	18	31	73	27	53	10	0	26	48	29	7	108	153	36	84	381	46
Berre	0	47	52	32	55	23	24	12	3	29	3	17	7	131	102	44	27	304	39
Saint-Chamas	4	57	49	38	78	30	27	21	1	59	7	14	12	144	135	81	33	393	68
Port-de-Bouc	0	60	33	31	111	20	36	19	7	40	4	19	8	124	167	66	31	388	52
Septèmes	210	50	41	31	82	14	44	12	12	25	23	14	7	122	140	49	44	355	24
Aubagne	127	145	18	48	87	34	32	10	0	4	5	47	0	211	153	14	52	430	34
Marseille (Obsre)	74	120	21	47	91	31	18	12	9	28	16	33	12	188	140	49	61	438	95
Cap Croisette	?	78	22	52	67?	27	5	5	0	24	7	31	11	152	99?	29	49	329?	47
Phare de Planier	60	36	28	54	44	14	11	5	35	2	9	10	12	119	65	42	31	257	51
La Ciotat	2	92	28	31	36	20	10	8	0	16	11	20	8	151	66	24	39	280	45
Cap Sicié	320	126	50	108	134	28	10	0	2	19	23	42	48	284	172	21	113	590	70
La Seyne	2	202	72	150	165	56	21	8	0	20	38	43	51	424	242	28	132	826	78
Toulon	18	177	39	152	150	56	31	1	0	24	41	31	27	368	237	25	99	729	73
Porquerolles (ph.)	64	87	46	106	78	27	11	3	9	11	5	55	32	239	116	23	92	470	73
Hyères	?	194	26	165	154	50	18	14	0	23	5	39	21	385	222	37	65	709	»
Draguignan (E. N.)	189	176	102	55	119	196	80	9	8	97	29	57	13	333	395	114	99	941	77
Cannes (P.C.)	5	197	87	185	113	49	31	18	4	95	60	45	18	469	193	117	123	902	70
Cannes (Reynaud)	15	116	141	153	102	48	25	18	4	80	51	48	16	410	175	102	115	802	69
Nice (E. N.)	17	124	116	93	99	79	81	25	11	45	98	66	15	333	259	81	179	852	74
Nice (Obsre)	340	92	36	102	73	57	60	5	11	14	10	19	3	230	190	30	32	482	57
Villefranche (phare)	63	119	102	100	92	63	38	4	14	44	73	53	0	321	193	62	126	702	78
La Garouppe (phare)	81	117	116	130	97	40	30	11	9	108	43	»	15	363	167	128	»	»	»
CORSE.																			
La Giraglia	79	140	54	93	77	29	30	1	0	49	0	51	51	287	136	50	102	575	70
Bastia	?	169	»	»	88	45	51	0	0	34	21	35	57	»	184	34	113	»	»
Ile Sanguinaire	?	25	50	87	42	23	42	1	0	35	14	34	25	162	107	36	73	378	79
Pertusato (phare)	85	49	35	54	105	41	31	0	12	70	32	84	107	138	177	82	223	620	84

FIN.

Bureau central Météorologique de France.

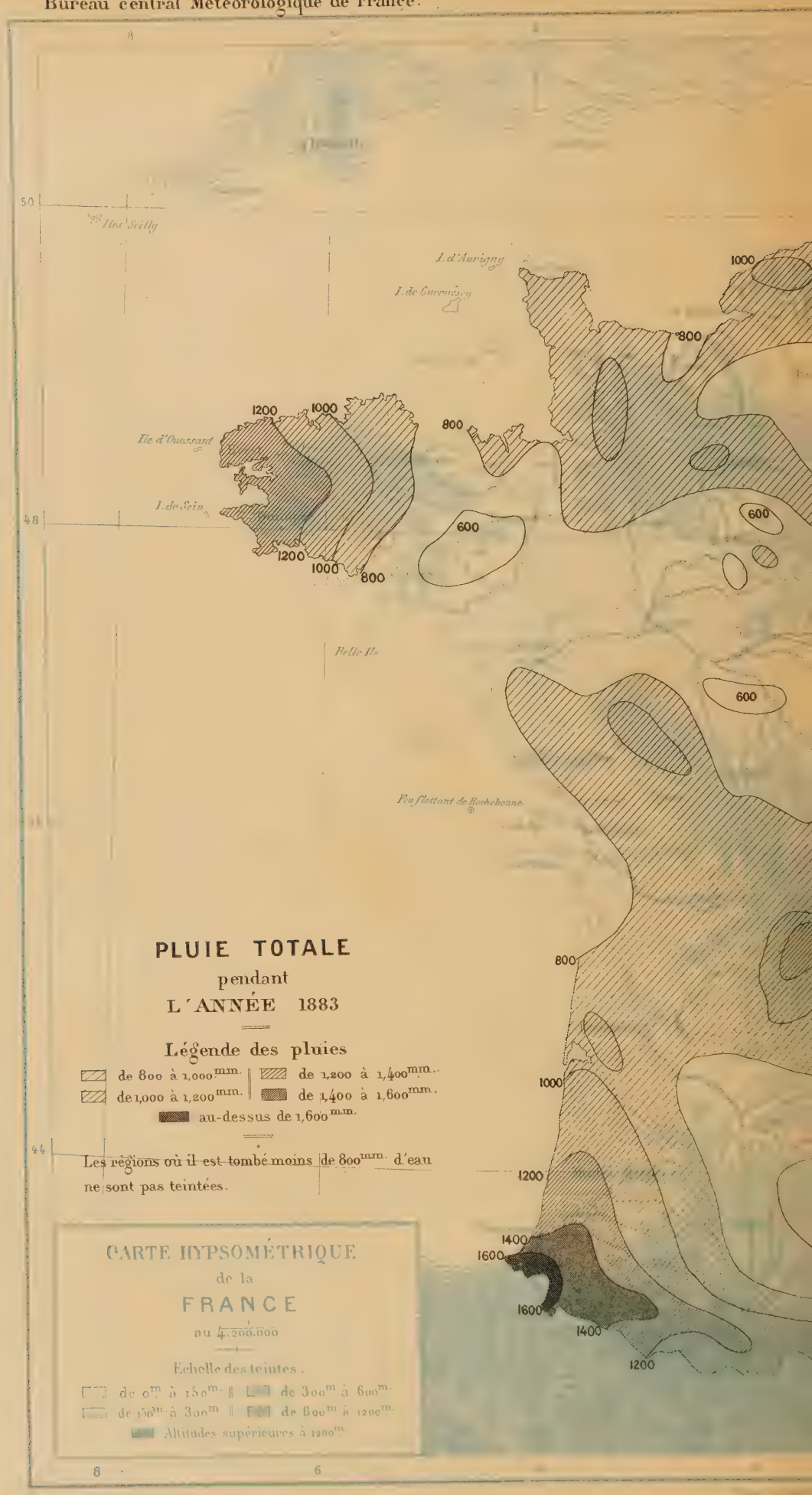

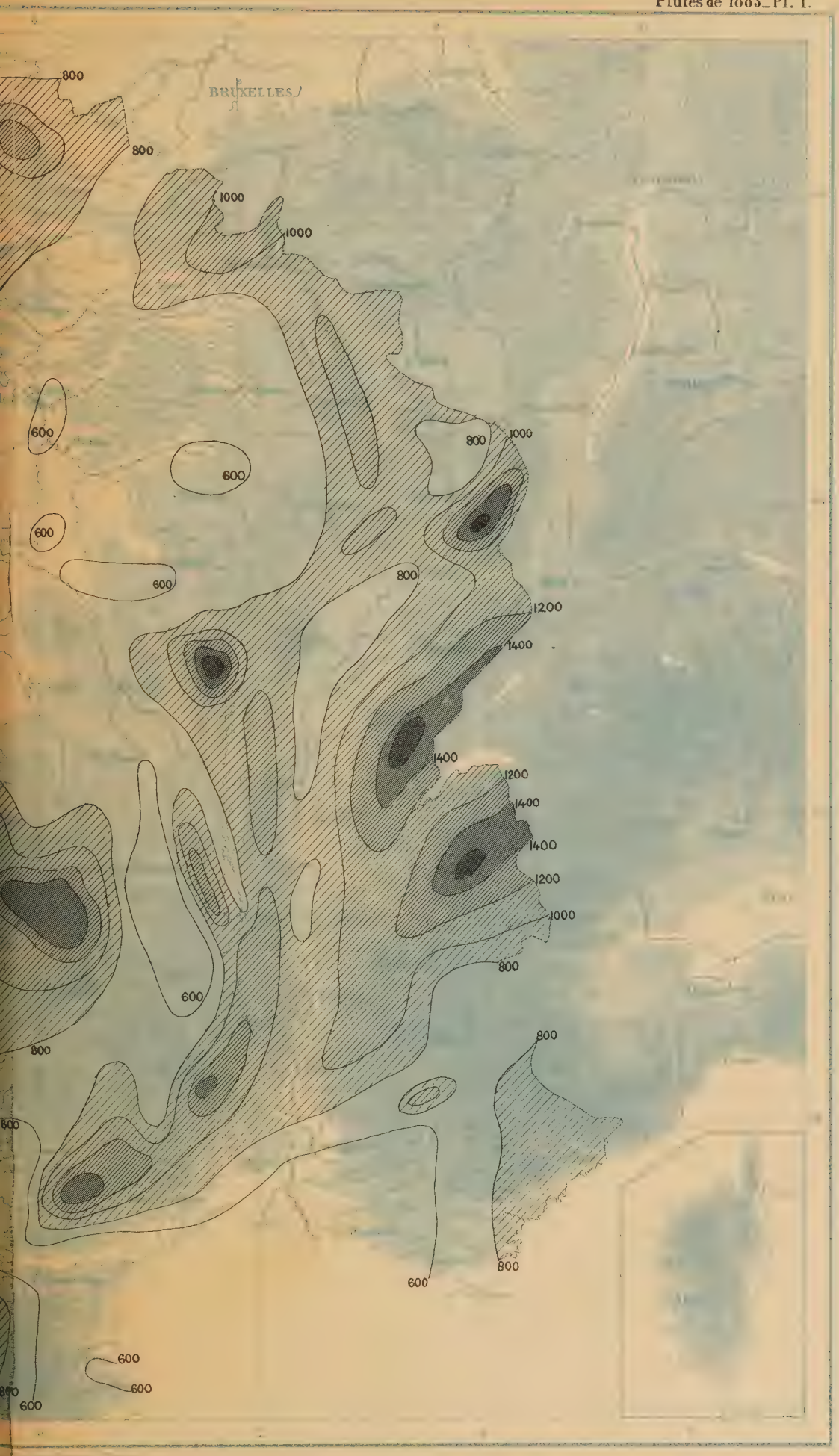
BRUXELLES
800
800
1000
1000
600
600
600
600
800
1000
800
1200
1400
1400
1200
1400
1400
1200
1000
800
600
800
800
600
800
600
600
600
600

1.— Pluies du Mois de Janvier 1883.

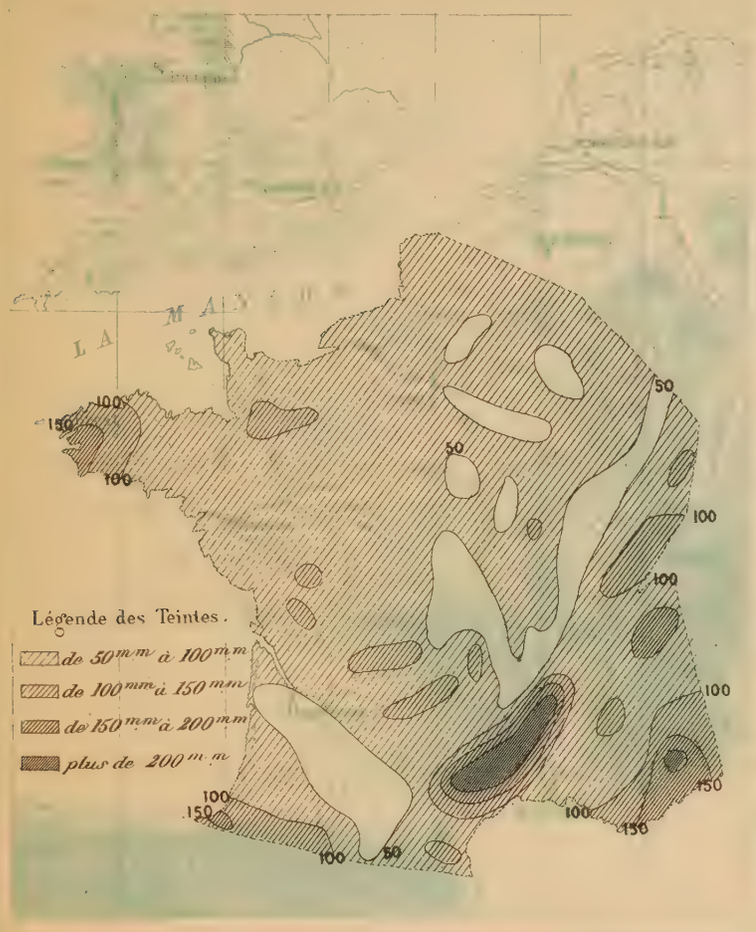

2.— Pluies du Mois de Février 1883.

3.— Pluies du Mois de Mars 1883.

4.— Pluies du Mois d'Avril 1883.

1.— Pluies du Mois de Mai 1883.

2.— Pluies du Mois de Juin 1883.

3.— Pluies du Mois de Juillet 1883.

4.— Pluies du Mois d'Août 1883.

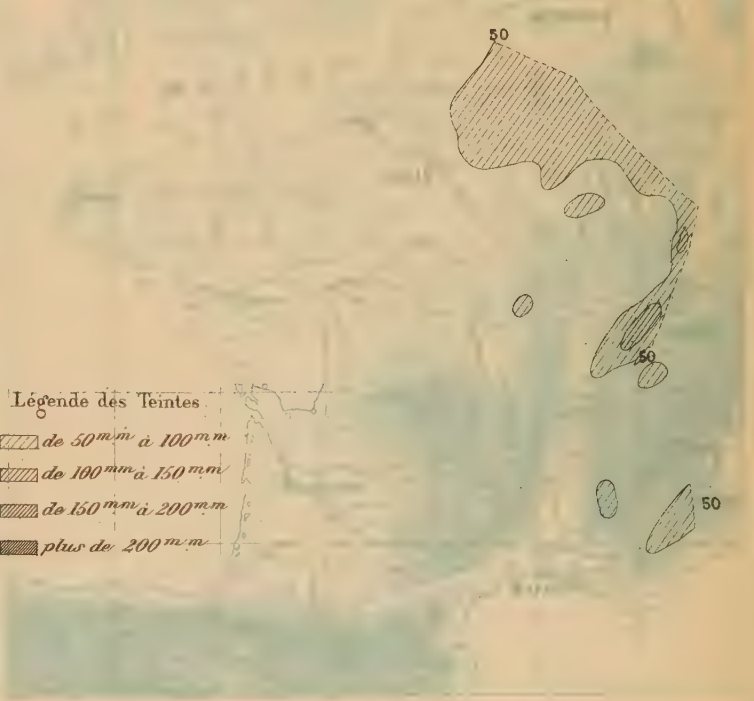

1._ Pluies du Mois de Septembre 1883.

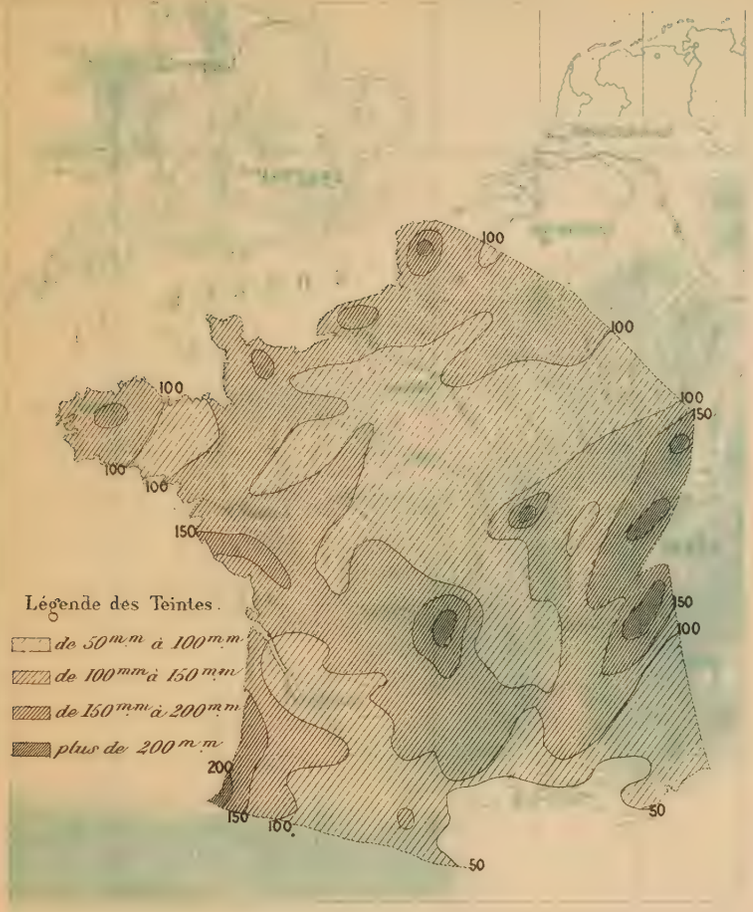

2._ Pluies du Mois d'Octobre 1883.

3._ Pluies du Mois de Novembre 1883.

4._ Pluies du Mois de Décembre 1883.

1.— Pluies du 1er Trimestre de 1883.



2.— Pluies du 2ème Trimestre de 1883.

3.— Pluies du 3ème Trimestre de 1883.

4.— Pluies du 4ème Trimestre de 1883.

TABLE DES MATIÈRES.

	Pages
Sur le régime des pluies en France pendant l'année 1883; par M. *Th. Moureaux*	(1)
Tableaux d'observation :	
Janvier	1
Février	23
Mars	45
Avril	67
Mai	89
Juin	111
Juillet	133
Août	155
Septembre	177
Octobre	199
Novembre	221
Décembre	243
Résumés. — Total de chaque mois, de chaque trimestre et de l'année	265
	Planches.
Planches. — Carte de la pluie tombée pendant l'année 1883	I
» chaque mois	II à IV
» chaque trimestre	V

ERRATA.

Page 8.	— Saint-Paulien. Total de la pluie tombée en janvier	30 mm	*au lieu de*	39 mm
» 61.	— Mont-de-Marsan. Total de la pluie tombée en mars	74	»	47
» 62.	— Villersexel. Total de la pluie tombée en mars	23	»	28
» 99.	— Tours (ville). Total de la pluie tombée en mai	43	»	48
» 108.	— Gap (E. N.). Total de la pluie tombée en mai	115	»	115?
» 115.	— Juin, *au lieu de* Berry-au-Bac, *lire* Grignon.			
» 158.	— Août, » Bray-s.-Seine, » Provins.			
» 164.	— Barrou. Total de la pluie tombée en août	0		
» 166.	— Foulletourte (*à supprimer*).			
» 190.	— Entraygues. Total de la pluie tombée en septembre	117	*au lieu de*	113
» 200.	— Saint-Valéry-sur-Somme. Octobre, les observations insérées sont celles du mois de novembre. Total d'octobre	135		
» 220.	— Létourneau. Total de la pluie tombée en octobre	4		
» 220.	— Giraud. » » »	0		
» 220.	— Faraman, le 8 octobre	0	*au lieu de*	3
» 220.	— Faraman. Total de la pluie tombée en octobre	0	»	3
» 226.	— Yvetot. Total de la pluie tombée en novembre	144	»	114

(Il a été tenu compte de ces corrections dans le Tableau résumé.)

10382 Paris. — Imprimerie Gauthier-Villars, quai des Grands-Augustins, 55.